



**HOTĂRÂREA nr.200  
din data de 27 iulie 2018**

- privind încadrarea în categoria funcțională de drum de interes local a fostului drum DJ 104D, sector 0+000-1+960 ca urmare a declasării de către Consiliul Județean și schimbarea proprietarului notat la B1 în CF nr. 106000 Făgăraș

**CONSILIUL LOCAL AL MUNICIPIULUI FĂGĂRAȘ,  
înrunit în ședință ordinară,**

Având în vedere Expunerea de motive a Primarului Municipiului Făgăraș nr. 22728/1/17.07.2018 și referatul de specialitate aprobat, nr. 22728/1/17.07.2018 al Compartimentului Evidență Patrimoniu, prin care se propune adoptarea unei hotărâri privind schimbarea denumirii proprietarului menționat la B2 în CF nr. 106000 Făgăraș, din "Județul Brașov" în "Municipiul Făgăraș" și trecerea în domeniul public al Municipiului Făgăraș a sectorului de drum înscris în CF nr. 106000 Făgăraș în suprafață de 13.710 mp,

Văzând avizul favorabil al Comisiei de studii, prognoze economico-sociale, buget finanțe și administrarea domeniului public și privat al municipiului, al Comisiei pentru servicii publice, pentru comerț și agricultură, precum și al Comisiei pentru administrația publică locală, juridică, apărarea ordinii publice, respectarea drepturilor și libertăților cetățenești, problemele minorităților,

Luând act de prevederile HCJ nr. 459/26.10.2017 privind aprobarea modificării HCJ Brașov nr. 358/22.08.2017 privind încadrarea unor sectoare de drumuri județene, din categoria funcțională a drumurilor de interes județean, în categoria funcțională a drumurilor de interes local, situate pe teritoriul administrativ al Municipiului Făgăraș (în intravilan), județul Brașov prin care s-a aprobat încadrarea unor sectoare de drumuri județene din categoria funcțională a drumurilor de interes județean, în categoria funcțională a drumurilor de interes local, situate pe teritoriul administrativ al Municipiului Făgăraș (în intravilan), județul Brașov, precum și trecerea din domeniul public al Județului Brașov și administrarea Consiliului Județean Brașov, în domeniul public al Municipiului Făgăraș și administrarea Consiliului Local al Municipiului Făgăraș, HCJ nr. 178/30.05.2018 privind însușirea documentației cadastrale pentru dezmembrare imobil, identificat în CF nr. 105168 Făgăraș cu destinația de drum județean DJ 104D, prin care se aprobă dezmembrarea în două loturi a imobilului identificat în CF nr. 105168 Făgăraș, cu destinația de drum județean DJ 104D, astfel: CF nr. 106000 Făgăraș - teren intravilan și CF nr. 106001 Făgăraș - teren extravilan și Protocolul înregistrat la Municipiul Făgăraș sub nr. 36964/04.12.2017 încheiat între Județul Brașov și Municipiul Făgăraș ce are ca obiect predarea-primirea sectoarelor de drumuri județene menționate în hotărârile Consiliului Județean,

Având în vedere prevederile art. 33 din Legea nr.7/1996 a cadastrului și publicității imobiliare modificată și completată de OUG nr. 31/2018, a Ordinul nr. 700/2014 privind aprobarea Regulamentului de avizare, recepție și înscriere în evidențele de cadastru și carte funciară, art. 907 Cod civil, precum și art.12 din OG nr. 43/1997 privind regimul drumurilor republicat,

Ținând seama de prevederile Legii nr. 2/1968 privind organizarea administrativă a teritoriului României și de Decretul nr. 282/1979 pentru organizarea ca municipiu a orașului Făgăraș din județul Brașov, conform cărora Municipiul Făgăraș este continuatorul proprietarului înscris în CF la B1, respectiv al "Sfătul Popular al Or. Făgăraș",

În temeiul art. 36 alin. (2) lit. c, art. 45 alin. (3), art. 115 alin.1 lit. b din Legea nr. 215/2001 a administrației publice locale, modificată și completată,

**HOTĂRĂȘTE:**

**Art.1:** Ia act de declasarea DJ 104D, sector 0+000-1+960 în categoria de drum de interes local în baza HCJ nr. 459/2017 și HCJ nr. 358/2017, situat în intravilanul Municipiului Făgăraș.

**Art.2:** Se aprobă schimbarea denumirii proprietarului din CF nr. 106000 Făgăraș, înscris la BI din "Județul Brașov" în "Municipiul Făgăraș" conform documentelor menționate la art.1

**Art.3:** Se aprobă trecerea în domeniul public al Municipiului Făgăraș și în administrarea consiliului Local al Municipiului Făgăraș a sectorului de drum înscris în CF nr. 106000 Făgăraș, generând modificarea evidențelor inventarului bunurilor cât și a valorilor contabile determinând actualizarea ulterioară a acestora.

**Art.4:** Cu ducerea la îndeplinire a prevederilor prezentei hotărâri, se încredințează Primarul Municipiului Făgăraș, prin Compartiment Evidență Patrimoniu.

**PREȘEDINTE DE ȘEDINȚĂ,  
CLONȚ DAN VALENTIN**

**CONTRASEMNEAZĂ,  
Secretarul municipiului,  
LAURA ELENA GIUNCA**



Hotărâre s-a adoptat cu **17 voturi pentru**

Consilieri în funcție - 18

Consilieri prezenți - 17

**Prezenta hotărâre se comunică:**

- 1 ex. Dosar ședință
- 1 ex. Colecție
- 1 ex. Prefectură
- 1 ex. Primar
- 1 ex. Secretar
- 1 ex. Compartiment Evidență Patrimoniu
- 1 ex. Comp. Relații cu publicul, arhivă
- 1 ex. Afișare

ANEXA LA H.G.L.H.A. 200/2018



Oficiul de Cadastru și Publicitate imobiliară BRASOV  
Biroul de Cadastru și Publicitate imobiliară Fagaras

Nr. cerere 13530  
Ziua 21  
Luna 06  
Anul 2018  
Cod verificare  
100058617977

**EXTRAS DE CARTE FUNCİARĂ  
PENTRU INFORMARE**

Carte Funciară Nr. 106000 Fagaras

**A. Partea I. Descrierea imobilului**

TEREN Intravilan

Adresa: Loc. Fagaras, Jud. Brasov

Nr. Crt	Nr. cadastral Nr. topografic	Suprafața* (mp)	Observații / Referințe
A1	106000	13.710	

**B. Partea II. Proprietari și acte**

Înscrieri privitoare la dreptul de proprietate și alte drepturi reale	Referințe
<b>13530 / 21/06/2018</b>	
Act Administrativ nr. 972, din 05/09/2002 emis de Hotararea Guvernului (Anexa nr.1cu Inventarul bunurilor care alcătuiesc domeniul public al Jud.Brasov act administrativ nr. 12075/05-10-2015 emis de Consiliul Iudetean Brasov; documentatie cadastrală):	
B2 1/1 Intabulare, drept de PROPRIETATE, dobandit prin Lege, cota actuala	A1
1) JUDETUL BRASOV, CIF:4384150, DOMENIUL PUBLIC	
OBSERVATII: pozitie transcrisa din CF 105168/Fagaras, inscrisa prin incheierea nr. 16715 din 20/10/2015;	

**C. Partea III. SARCINI .**

Inscrieri privind dezmembrămintele dreptului de proprietate, drepturi reale de garanție și sarcini	Referințe
NU SUNT	

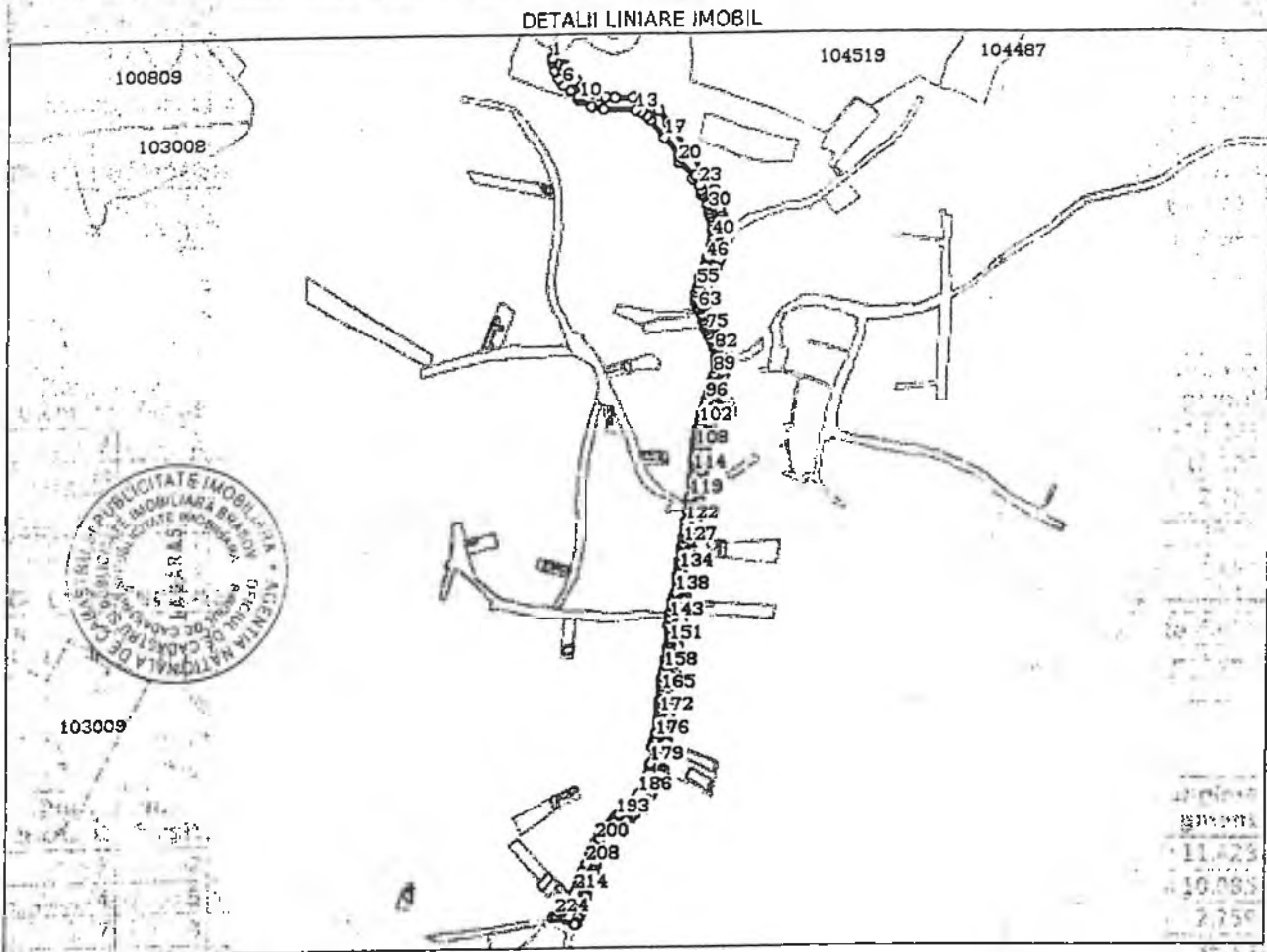


**Anexa Nr. 1 La Partea I**

**Teren**

Nr cadastral	Suprafața (mp)*	Observații / Referințe
106000	13.710	

\* Suprafața este determinată în planul de proiecție Stereo 70.



**Date referitoare la teren**

Nr Crt	Categorie folosință	Intra vilan	Suprafața (mp)	Tarla	Parcelă	Nr. topo	Observații / Referințe
1	drum	DA	13.710	-	-	-	Dj1040

**Lungime Segmente**

1) Valorile lungimilor segmentelor sunt obținute din proiecție în plan.

Punct început	Punct sfârșit	Lungime segment	Punct început	Punct sfârșit	Lungime segment	Punct început	Punct sfârșit	Lungime segment
1	2	1.44	2	3	3.889	3	4	11.428
4	5	9.392	5	6	9.362	6	7	10.085
7	8	11.463	8	9	2.202	9	10	2.759
10	11	15.804	11	12	14.406	12	13	36.13
13	14	7.036	14	15	6.771	15	16	7.282
16	17	25.481	17	18	24.651	18	19	6.14
19	20	5.714	20	21	23.212	21	22	4.474
22	23	9.934	23	24	6.493	24	25	3.881

Punct început	Punct sfârșit	Lungime segment	Punct început	Punct sfârșit	Lungime segment	Punct început	Punct sfârșit	Lungime segment
25	26	1.368	26	27	2.35	27	28	210.592
28	29	1.957	29	30	5.335	30	31	0.315
31	32	4.878	32	33	1.328	33	34	0.209
34	35	0.518	35	36	4.834	36	37	10.442
37	38	4.993	38	39	3.766	39	40	4.243
40	41	0.169	41	42	5.389	42	43	4.976
43	44	3.782	44	45	9.148	45	46	3.312
46	47	5.397	47	48	2.261	48	49	1.81
49	50	3.508	50	51	5.378	51	52	5.434
52	53	3.722	53	54	0.204	54	55	2.682
55	56	6.004	56	57	4.93	57	58	4.048
58	59	3.21	59	60	1.274	60	61	2.757
61	62	2.219	62	63	1.606	63	64	5.185
64	65	4.991	65	66	2.966	66	67	2.48
67	68	4.3	68	69	0.311	69	70	0.292
70	71	1.348	71	72	0.767	72	73	4.787
73	74	5.056	74	75	0.159	73	76	4.954
76	77	6.075	77	78	3.75	78	79	3.503
79	80	2.019	80	81	1.919	81	82	5.505
82	83	3.483	83	84	4.753	84	85	0.167
85	86	1.265	86	87	3.693	87	88	4.417
88	89	6.784	89	90	3.07	90	91	5.206
91	92	5.176	92	93	0.832	93	94	5.328
94	95	5.6	95	96	6.683	96	97	4.904
97	98	6.383	98	99	3.648	99	100	3.462
100	101	4.554	101	102	5.083	102	103	5.376
103	104	5.671	104	105	4.39	105	106	5.959
106	107	4.339	107	108	4.721	108	109	3.092
109	110	5.313	110	111	3.747	111	112	0.158
112	113	2.4	113	114	6.072	114	115	4.197
115	116	5.037	116	117	4.388	117	118	11.047
118	119	14.282	119	120	5.696	120	121	7.577
121	122	12.824	122	123	4.94	123	124	7.371
124	125	5.244	125	126	0.611	126	127	5.712
127	128	3.693	128	129	4.225	129	130	0.349
130	131	4.732	131	132	5.134	132	133	6.924
133	134	6.364	134	135	4.681	135	136	4.573
136	137	4.853	137	138	9.353	138	139	7.662
139	140	5.189	140	141	5.139	141	142	0.331
142	143	8.081	143	144	6.611	144	145	4.39
145	146	3.353	146	147	4.647	147	148	4.341
148	149	0.163	149	150	4.527	150	151	9.981
151	152	5.55	152	153	0.173	153	154	7.822
154	155	3.244	155	156	4.18	156	157	5.049
157	158	5.32	158	159	4.258	159	160	5.132
160	161	4.801	161	162	0.186	162	163	5.744
163	164	4.996	164	165	1.605	165	166	5.554
166	167	2.935	167	168	3.66	168	169	4.324
169	170	0.167	170	171	4.142	171	172	8.146
172	173	5.53	173	174	7.736	174	175	5.644
175	176	6.525	176	177	4.219	177	178	3.317
178	179	20.019	179	180	1.682	180	181	4.004
181	182	0.121	182	183	4.92	183	184	6.51
184	185	7.634	185	186	13.365	186	187	5.711
187	188	0.459	188	189	8.481	189	190	3.074
190	191	4.616	191	192	7.723	192	193	



Punct început	Punct sfârșit	Lungime segment	Punct început	Punct sfârșit	Lungime segment	Punct început	Punct sfârșit	Lungime segment
193	194	3.029	194	195	2.598	195	196	8.417
196	197	7.051	197	198	10.25	198	199	0.468
199	200	5.102	200	201	1.638	201	202	3.909
202	203	0.398	203	204	7.81	204	205	0.502
205	206	3.123	206	207	0.743	207	208	9.834
208	209	8.715	209	210	4.244	210	211	0.767
211	212	7.777	212	213	3.384	213	214	8.961
214	215	4.357	215	216	5.354	216	217	0.126
217	218	3.867	218	219	3.594	219	220	5.327
220	221	2.843	221	222	3.365	222	223	1.584
223	224	5.419	224	225	4.572	225	226	26.682
226	227	1.654	227	228	6.67	228	229	4.972
229	230	11.262	230	231	2.608	231	232	3.888
232	233	4.732	233	234	0.642	234	235	3.708
235	236	8.037	236	237	3.597	237	238	2.939
238	239	5.65	239	240	4.156	240	241	3.398
241	242	0.956	242	243	4.902	243	244	2.365
244	245	4.631	245	246	4.165	246	247	7.939
247	248	2.845	248	249	1.053	249	250	0.491
250	251	9.106	251	252	3.338	252	253	4.572
253	254	0.154	254	255	5.184	255	256	5.249
256	257	0.938	257	258	5.637	258	259	3.46
259	260	3.294	260	261	0.125	261	262	5.019
262	263	4.624	263	264	5.274	264	265	0.401
265	266	5.328	266	267	5.019	267	268	0.232
268	269	6.339	269	270	5.067	270	271	6.058
271	272	4.92	272	273	0.169	273	274	4.649
274	275	1.247	275	276	5.084	276	277	4.871
277	278	0.268	278	279	5.134	279	280	0.293
280	281	1.486	281	282	17.336	282	283	12.052
283	284	2.814	284	285	2.446	285	286	5.484
286	287	3.731	287	288	6.739	288	289	9.217
289	290	5.997	290	291	5.122	291	292	3.045
292	293	3.363	293	294	9.109	294	295	9.506
295	296	5.323	296	297	7.025	297	298	3.314
298	299	2.605	299	300	4.904	300	301	3.117
301	302	3.664	302	303	4.884	303	304	2.081
304	305	0.789	305	306	8.796	306	307	0.251
307	308	8.295	308	309	0.231	309	310	8.778
310	311	3.584	311	312	9.351	312	313	8.923
313	314	4.056	314	315	9.689	315	316	0.216
316	317	2.844	317	318	4.67	318	319	5.348
319	320	3.347	320	321	4.517	321	322	4.363
322	323	11.682	323	324	4.112	324	325	5.493
325	326	0.163	326	327	5.355	327	328	5.139
328	329	13.859	329	330	0.165	330	331	7.469
331	332	9.891	332	333	4.593	333	334	7.187
334	335	5.219	335	336	0.115	336	337	5.012
337	338	0.307	338	339	4.646	339	340	3.89
340	341	10.638	341	342	0.239	342	343	0.225
343	344	5.41	344	345	2.752	345	346	2.441
346	347	6.201	347	348	0.202	348	349	0.714
349	350	5.655	350	351	5.038	351	352	0.191
352	353	5.073	353	354	7.409	354	355	4.708
355	356	4.467	356	357	10.168	357	358	7.242
358	359	4.646	359	360	9.751	360	361	4.651

Punct început	Punct sfârșit	Lungime segment	Punct început	Punct sfârșit	Lungime segment	Punct început	Punct sfârșit	Lungime segment
361	362	9.443	362	363	5.208	363	364	0.59
364	365	20.837	365	366	4.104	366	367	5.08
367	368	6.899	368	369	8.356	369	370	5.82
370	371	5.523	371	372	5.111	372	373	2.91
373	374	8.936	374	375	1.876	375	376	3.19
376	377	2.148	377	378	0.34	378	379	6.04
379	380	0.897	380	381	4.617	381	382	3.438
382	383	4.24	383	384	0.177	384	385	4.613
385	386	3.608	386	387	3.77	387	388	5.743
388	389	0.152	389	390	4.724	390	391	0.14
391	392	2.674	392	393	5.058	393	394	5.247
394	395	0.209	395	396	5.058	396	397	1.437
397	398	2.959	398	399	1.525	399	400	5.765
400	401	0.232	401	402	5.355	402	403	3.789
403	404	5.839	404	405	6.577	405	406	33.666
406	407	9.426	407	408	0.946	408	409	3.9
409	410	5.32	410	411	5.268	411	412	0.263
412	413	5.317	413	414	2.668	414	415	3.792
415	416	5.242	416	417	2.857	417	418	15.744
418	419	32.44	419	420	37.34	420	421	8.436
421	422	17.1	422	423	11.164	423	424	12.786
424	425	10.548	425	426	19.835	426	427	11.477
427	428	6.491	428	429	6.538	429	430	9.611
430	431	6.886	431	432	9.662	432	433	11.778
433	434	7.904	434	435	0.22	435	436	7.587
436	1	9.468						

\*\* Lungimile segmentelor sunt determinate în planul de proiecție Stereo 70 și sunt rotunjite la 1 milimetru.  
 \*\*\* Distanța dintre puncte este formată din segmente cumulate ce sunt mai mici decât valoarea 1 milimetru.

Certific că prezentul extras corespunde cu pozițiile în vigoare din cartea funciară originală, păstrată de acest birou.

Prezentul extras de carte funciară este valabil la autentificarea de către notarul public a actelor juridice prin care se sting drepturile reale precum și pentru dezbaterile succesiunilor, iar informațiile prezentate sunt susceptibile de orice modificare, în condițiile legii.

S-a achitat tariful de 120 RON, -Ordin de plata cont colaborator nr.2234/19-06-2018 în suma de 120, pentru serviciul de publicitate imobiliară cu codul nr. 222.

Data soluționării,

27-06-2018

Data eliberării,

/ /


Asistent Registrator,

DANIELA CIMPOIES

(parafa și semnătura)

Referent,

(parafa și semnătura)



România



Adresa: Bd. Eroilor, nr. 5  
cod 500007, Braşov, jud. Braşov  
Tel.: 0268.410.777  
Fax: 0268.475.576  
E-mail: [office@judbrasov.ro](mailto:office@judbrasov.ro)  
Website: [www.judbrasov.ro](http://www.judbrasov.ro)



## CONSILIUL JUDEȚEAN BRAȘOV

Cod F-16

### HOTĂRÂREA NR.459

din data de 26.10.2017

- privind aprobarea modificării Hotărârii Consiliului Județean Braşov nr. 358/22.08.2017 privind încadrarea unor sectoare de drumuri județene, din categoria funcțională a drumurilor de interes județean, în categoria funcțională a drumurilor de interes local, situate pe teritoriul administrativ al Municipiului Făgăraş (în intravilan), județului Braşov

Consiliul Județean Braşov întrunit în ședință ordinară la data de 26 octombrie 2017;

Analizând referatul înregistrat sub nr. 15746/23.10.2017, precum și Expunerea de motive, înregistrată sub nr. ad. 15746/23.10.2017, întocmite de către Direcția Generală Administrație Publică – Serviciul Administrare Drumuri, prin care se propune aprobarea modificării Hotărârii Consiliului Județean Braşov nr. 358/22.08.2017 privind încadrarea unor sectoare de drumuri județene: DJ 104C: Făgăraş-Hurez-Săsciori-Recea, sector km 0+000-4+972, DJ 104D: Făgăraş-Şoarş-Bărcuț-lim.jud.Sibiu, sector 0+000-1+960, DJ 104B: Făgăraş- Ileni-Hârşeni-Sebeş, sector km 0+000-4+604 și DJ 104J: DJ 104D (Făgăraş) - Calbor –Boholț , sector km 0+000-1+981, din categoria funcțională a drumurilor de interes județean, în categoria funcțională a drumurilor de interes local, situate în intravilanul Municipiului Făgăraş, județul Braşov, precum și trecerea acestora din domeniul public al Județului Braşov și administrarea Consiliului Județean Braşov, în domeniul public al Municipiului Făgăraş și administrarea Consiliului Local al Municipiului Făgăraş; totodată, se propune și inițierea procedurii de modificare a coloanei 3 de la poziția nr. 33, 34, 35 și 36 din Anexa nr.1 la H.G.R. nr. 972/2002 privind atestarea domeniului public al județului Braşov, precum și al municipiilor, orașelor și comunelor din județul Braşov, cu datele de identificare ale drumurilor județene, DJ 104B, DJ 104D, DJ 104C și DJ 104J, situate în județul Braşov, care își modifică lungimea;

Ținând cont de adresele Primăriei Municipiului Făgăraş nr. 24018/21.08.2017 și, respectiv, nr. 30962/17.10.2017;

Având în vedere dispozițiile art. 12 din O.G.R. nr. 43/1997, republicată, privind regimul drumurilor, cu modificările și completările ulterioare, dispozițiile Legii nr. 213/1998 privind bunurile proprietate publică, cu modificările și completările ulterioare, precum și dispozițiile art. 91, alin.(1) lit."d" și alin.(5) lit."a" pct. 12 din Legea administrației publice locale nr.215/2001, republicată, cu modificările și completările ulterioare;

În temeiul art. 97 și art.103 alin.(2) din Legea administrației publice locale nr.215/2001, republicată, cu modificările și completările ulterioare;

### HOTĂRĂSTE:

**Art.1.** - Se aprobă încadrarea unor sectoare de drumuri județene DJ 104C: Făgăraş-Hurez-Săsciori-Recea, sector km 0+000-4+972, DJ 104D: Făgăraş-Şoarş-Bărcuț-lim.jud.Sibiu, sector km 0+000-1+960, DJ 104B: Făgăraş- Ileni-Hârşeni-Sebeş, sector km 0+000-4+604 și DJ 104J: DJ 104D (Făgăraş) - Calbor –Boholț , sector km 0+000-1+981, din categoria funcțională a drumurilor de interes județean, în categoria funcțională a drumurilor de interes local, situate pe teritoriul administrativ al Municipiului Făgăraş (în intravilan), județul Braşov, conform anexei nr. 1, care face parte integrantă din prezenta hotărâre.

**Art.2.** – Se aprobă trecerea din domeniul public al Județului Braşov și administrarea Consiliului Județean Braşov, în domeniul public al Municipiului Făgăraş și administrarea Consiliului Local al Municipiului Făgăraş, a sectoarelor de drum județean, prevăzute la art. 1 din prezenta hotărâre.

**Art.3.** – Se aprobă inițierea procedurii de modificare a coloanei 3 de la poziția nr. 33, 34, 35 și 36 din Anexa nr.1 la H.G.R. nr. 972/2002 privind atestarea domeniului public al județului Braşov, precum și al municipiilor, orașelor și comunelor din județul Braşov, cu datele de identificare ale drumurilor județene: DJ 104B, DJ 104D, DJ 104C și DJ 104J, situate în județul Braşov, care își modifică lungimea, conform anexei nr. 2, care face parte integrantă din prezenta hotărâre.



**Art.4.** – Începând cu data prezentei, Hotărârea Consiliului Județean Brașov nr. 358/22.08.2017, se modifică în mod corespunzător.

**Art.5.** – Președintele Consiliului Județean Brașov asigură aducerea la îndeplinire a prezentei hotărâri, prin Direcția Generală Administrație Publică – Serviciul Administrare Drumuri, Direcția Juridică și Relații cu Publicul – Compartiment Patrimoniu și Direcția Economică.

**PREȘEDINTE**  
Adrian - Ioan Veștea



Contrasemnează,  
**SECRETAR**  
Maria Dumbrăveanu



Anexa nr.1

1107/159/2016

Președinte

Adrian Ioan Veștea

Secretar

Maria Dumbrăveanu

### Încadrarea

unor sectoare de drumuri județene DJ 104C, DJ 104D, DJ 104B și DJ 104J situate în intravilanul Municipiului Făgăraș, județul Brașov în categoria funcțională de drumuri de interes local

Nr. crt.	Indicativ nou	Traseul drumului propus	Poziție km (origine-destinație)	Lungimea (km)	Provine din
1.	Drumuri locale în municipiul Făgăraș: Strada Mircea Eliade, Strada Ion Creangă, Strada Negoiu	Strada Mircea Eliade, Strada Ion Creangă, Strada Negoiu	0+000-4+604	4,604	Sector de drum județean DJ 104B: Făgăraș-Ileni-Hârșeni-Sebeș, sector km 0+000 - 4+604, 4,604 km
2.	Drumuri locale în municipiul Făgăraș: Strada M. Viteazu tronson II; Strada Podului, Strada Gh. Doja	Strada M. Viteazu tronson II, Strada Podului, Strada Gh. Doja	0+000-1+960	1,960	Sector de drum județean DJ 104D: Făgăraș-Șoarș-Bărcuț-lim.jud. Sibiu, situat în intravilanul municipiului Făgăraș, km 0+000-1+960, 1,960 km
3.	Drumuri locale în municipiul Făgăraș :Șoseaua Hurezului, Șoseaua Combinatului, s tr.13 Decembrie, str. Octavian Paler	Șoseaua Hurezului, Șoseaua Combinatului, str.13 Decembrie, str. Octavian Paler	0+000-4+972	4,972	Sector de drum județean DJ 104C: Făgăraș-Hurez-Săsciori-Recea, situat în intravilanul municipiului Făgăraș, km 0+000 - 4+972, 4,972 km ;

România



Adresa: Bd. Eroilor, nr. 5  
cod 500007, Braşov, jud. Braşov  
Tel.: 0268.410.777  
Fax: 0268.475.576  
E-mail: [office@judbrasov.ro](mailto:office@judbrasov.ro)  
Website: [www.judbrasov.ro](http://www.judbrasov.ro)



**CONSILIUL JUDEȚEAN BRAȘOV**  
**Direcția Generală Administrație Publică**  
**Serviciul Administrare Drumuri**

Nr. 14016/ 14.11.2017

86964/04.12.2017

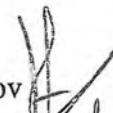
**Protocol**  
**Incheiat azi**


Între,  
**Județul Braşov**  
reprezentat de preşedintele Consiliului Judeţean Braşov, Adrian-Ioan Veştea **în calitate de predător**  
şi  
**Municipiului Făgăraş**  
reprezentat de primarul municipiului Făgăraş, Sucaciu Gheorghe , **în calitate de primitor**

Urmare a încadrării în categoria funcțională a drumurilor locale în municipiul Făgăraş, a unor sectoare de drumuri judeţene: **DJ 104C: Făgăraş-Hurez-Săsciori-Recea, sector km 0+000 - 4+972 ; DJ 104D: Făgăraş-Şoarş-Bărcut-lim.jud.Sibiu, sector km 0+000-1+960 ; DJ 104B: Făgăraş-Ileni-Hârseni-Sebeş, sector km 0+000 - 4+604 şi DJ 104J : DJ 104D (Făgăraş) – Calbor - Boholţ, sector km 0+000-1+981, situate în intravilanul municipiului Făgăraş şi trecerea acestora din domeniul public al judeţului Braşov şi administrarea Consiliului Judeţean Braşov în domeniul public al municipiului Făgăraş şi administrarea Consiliului Local al municipiului Făgăraş, conform HCJ nr.459/26.10.2017.**

S-a procedat la predarea – primirea sectorului de drum descris în Anexă care face parte integrantă din prezentul protocol, prin comisia constituită prin Dispoziția nr.353 / 15.05.2017 a Preşedintelui Consiliului Judeţean Braşov, care are următoarea componență :

**PREDĂTOR**

Preşedinte -  Vicepreşedinte C.J.Braşov

Membrii -  Director General D.G.A.P.

- Ana Motoc –Director Adj. Direcția Economică
- Bran Carmen – Şef Serviciu A.D.
- Mitarcă Maria –consilier Comp.Patrimoniu

**PRIMITOR,**

Primar-Sucaciu Gheorghe





CONSILIUL JUDEȚEAN  
BRAȘOV

## CONSILIUL JUDEȚEAN BRAȘOV

B-dul Eroilor nr. 5, Brașov, România, 500007  
Telefon: + 40 268 410 777, Fax: +40 268 475 576  
office@judbrasov.ro, www.judbrasov.ro



Cod F-16

### HOTĂRÂREA NR.178

din data de 30.05.2018

privind însușirea documentației cadastrale pentru dezmembrare imobil, identificat în CF nr. 105168 Făgăraș, cu destinația de drum județean DJ 104D

Consiliul Județean Brașov, întrunit în ședință ordinară la data de 30.05.2018;

Analizând expunerea de motive și raportul de specialitate nr. ad.7621/29.05.2018, întocmite de către Direcția Juridică/Biroul Patrimoniu, prin care se propune însușirea documentației cadastrale pentru dezmembrare imobil, identificat în CF nr. 105168 Făgăraș, cu destinația de drum județean DJ 104D;

Văzând documentația cadastrală cu propunere de dezmembrare imobil cu nr. cad. 105168, în două loturi, avizată de către Oficiului de Cadastru și Publicitate Imobiliară Brașov cu referatul de admitere nr.8725/18.04.2018;

Ținând cont de H.C.J. nr.459/26.10.2017 prin care s-a aprobat modificarea Hotărârii nr.358/22.08.2017 privind încadrarea unor sectoare de drumuri județene, din categoria funcțională a drumurilor de interes județean, în categoria funcțională a drumurilor de interes local, situate pe teritoriul administrativ al Municipiului Făgăraș (în intravilan), județul Brașov.

Luând în considerare dispozițiile Legii nr. 7/1996 a cadastrului și a publicității imobiliare, republicată, H.G. nr.548/1999 privind aprobarea Normelor tehnice pentru întocmirea inventarului bunurilor care alcătuiesc domeniul public al comunelor, orașelor, municipiilor și județelor, Legii nr.213/1998 privind bunurile proprietate publică, cu completările și modificările ulterioare, precum și Ordinului A.N.C.P.I. nr. 700/2014 privind aprobarea Regulamentului de avizare, recepție și înscriere în evidențele de cadastru și carte funciară;

Având în vedere dispozițiile art. 91 alin. (1), lit. "c" din Legea nr. 215/2001 a administrației publice locale, republicată, cu modificările și completările ulterioare;

În temeiul art. 97 și art. 103 alin. (2) din Legea nr. 215/2001 a administrației publice locale, republicată, cu modificările și completările ulterioare,

### HOTĂRĂSTE:

**Art.1.** – Se aprobă dezmembrarea imobilului identificat în CF nr. 105168 Făgăraș, cu destinația de drum județean DJ 104D, în două loturi.

**Art.2.** - Se însușește documentația cadastrală pentru dezmembrare imobil, identificat în CF nr. 105168 Făgăraș, cu destinația de drum județean DJ 104D, în două loturi, astfel:

- Lot 1 – categorie de folosință drum , destinație intravilan - Nr. cad nou 106000, teren de 13710 mp, situat în U.A.T. Făgăraș, județul Brașov, proprietatea Județului Brașov, domeniul public.
- Lot 2 – categorie de folosință drum , destinație extravilan - Nr. cad nou 106001, teren de 50124 mp, situat în U.A.T. Făgăraș, județul Brașov, proprietatea Județului Brașov, domeniul public.

**Art.3.** – Președintele Consiliului Județean Brașov asigură aducerea la îndeplinire a prezentei hotărâri prin Direcția Juridică/Biroul Patrimoniu.

**PREȘEDINTE**  
**Adrian- Ioan Veștea**



Contrasemnează,  
**SECRETAR**  
**Maria Dumbrăveanu**

