



**HOTĂRÂREA nr.139  
din data de 30 mai 2019**

- privind prima înscriere a imobilului "Strada Cerbului", imobil situat în Făgăraș în suprafață de 1.450 mp, ca fiind de uz și interes public local și atestarea apartenenței la domeniul public al Municipiului Făgăraș a imobilului "Strada Cerbului" precum și modificarea Inventarului Bunurilor ce aparțin domeniului public al Municipiului Făgăraș

**CONSILIUL LOCAL AL MUNICIPIULUI FAGARAS, întrunit în ședință ordinară,**

Analizând referatul nr. 45121/08.05.2019 a Compartimentului evidență patrimoniu și Expunerea de motive a Primarului Municipiului Făgăraș 45121/1/08.05.2019, prin care se propune aprobarea primei înscrieri a imobilului " Strada Cerbului", situat în Făgăraș în suprafață de 1.450 mp, în vederea întabularii definitive în cartea funciară, ca fiind de uz și interes public local, atestarea apartenenței la domeniul public al Municipiului Făgăraș a imobilului și modificarea Inventarului Bunurilor ce aparțin domeniului public al Municipiului Făgăraș, precum și Adeverința nr. 45121/2/08.05.2019 a Compartimentului Evidență patrimoniu prin care se confirmă identitatea dintre imobil și lucrarea cadastrală nr. 8/2019 întocmită de către S.C. ARSU CAD S.R.L., având ca obiect imobilul " Strada Cerbului", situat în Făgăraș, imobilul ce se identifică la poziția 64 din inventarul bunurilor aparținând domeniului public al Municipiului Făgăraș, HG nr. 972/2002, precum și art. 8 din OG nr. 43/1997 privind regimul juridic al drumurilor, prin care se atestă apartenența la domeniul public al bunului,

Văzând avizul favorabil al Comisiei de studii, prognoze economico-sociale, buget finanțe și administrarea domeniului public și privat al municipiului, al Comisiei pentru servicii publice, pentru comerț și agricultură, al Comisiei pentru activități științifice, învățământ, culte, sănătate, cultură, protecție socială, sportive și de agrement, al Comisiei de organizare și dezvoltare urbanistică, realizarea lucrărilor publice, protecția mediului înconjurător, conservarea monumentelor istorice și de arhitectură, al Comisia de turism, relații externe și integrare europeană, precum și al Comisiei pentru administrația publică locală, juridică, apărarea ordinii publice, respectarea drepturilor și libertăților cetățenești, problemele minorităților,

Având în vedere prevederile art. 24 alin.1-3, art.28, alin.5-7, art. 41, alin.5 din Legea nr.7/1996 a cadastrului și publicității imobiliare cu completările și modificările ulterioare, precum și pct. 11, teza II din OUG nr. 31/2018 privind modificarea și completarea legii cadastrului și a publicității imobiliare nr.7/1996 ale art.858-861, art. 863, lit.f, art. 881 și următoarele din Cod civil, ale art. 36, alin.2, lit.c din Legea nr. 215/2001 a administrației publice locale, republicată cu modificările și completările ulterioare,

În temeiul art. 45 alin (3) și art. 115 alin (1), lit b) din Legea nr.215/2001 –privind administrația publică locală republicată, modificată și completată,

**HOTĂRĂȘTE:**

**Art.1.** Se însușește documentația cadastrală de primă înscriere imobil "Strada Cerbului" nr. 8/2019 întocmită de către S.C. ARSU CAD S.R.L.

**Art.2.** Se aprobă prima înscriere a imobilului "Strada Cerbului", situat în Făgăraș în suprafață de 1.450 mp, în vederea întabularii definitive în cartea funciară, ca fiind de uz și interes public local.

**Art.3.** Se atestă apartenența la domeniul public al Municipiului Făgăraș a imobilului "Strada Cerbului", situat în Făgăraș, în suprafață de 1.450 mp, ca fiind de uz și de interes public local.


**Art.4.** Se aprobă modificarea inventarului centralizat al domeniului public al Municipiului Făgăraș cu bunul descris mai sus și confirmat ca fiind identic cu cel din documentația cadastrală, respectiv înscrierea imobilului descris la art. 2 și art.3 în inventarului centralizat al domeniului public al Municipiului Făgăraș.

**Art.5.** Cu ducerea la îndeplinire a prezentei prezentei hotărâri, se încredințează Primarul Municipiului Făgăraș, prin Compartiment evidenta patrimoniului.

**PREȘEDINTE DE ȘEDINȚĂ,  
POPARAD GHEORGHE COSMIN**



**CONTRASEMNEAZĂ,  
SECRETARUL MUNICIPIULUI  
LAURA ELENA GIUNCA**



Hotărârea s-a adoptat cu **17 voturi pentru**  
Consilieri în funcție-19  
Consilieri prezenți-17

**Prezenta hotărâre se comunică:**

- 1 ex. Dosarul de sedință
- 1 ex. Colecție
- 1 ex. Prefectură
- 1 ex. Primar
- 1 ex. Secretar
- 1 ex. Compartiment Compartimentului Evidență patrimoniu
- 1 ex. Direcția Buget-Finanțe
- 1 ex. Compartiment Relații cu publicul, arhivă
- 1 ex. Afîșare.

Cod: F-50



AMENAJAREA HCL NR. 139 / 2019

ROMANIA  
JUDEȚUL BRAȘOV



MUNICIPIUL FĂGĂRAȘ

Strada Republicii, Nr. 3, 505200, Tel: 0040 268 211 313, Fax: 0040 268 213 020  
Web: www.primaria-fagaras.ro, Email: secretariat@primaria-fagaras.ro

Nr. 45121/2/08.05.2019



**ADEVERINȚĂ**

Prin prezenta adeverim că imobilul "Strada Cerbului" situat în Făgăraș, în suprafață de 1.450 mp, se identifică cu cel din lucrarea cadastrală nr. 8/2019 întocmită de către S.C Arsu CAD S.R.L., respectiv este parte din poziția nr. 64 din HG nr. 972/2002 privind inventarul bunurilor ce alcătuiesc domeniul public al Municipiului Făgăraș și se identifică cu imobilul ce face obiectul HCL nr. ....../.....2019.

**PRIMAR  
GHEORGHE SUCACIU**

NR. CRT.	FUNCȚIA ȘI ATRIBUȚIA	NUMELE ȘI PRENUMELE	DATA	SEMNĂTURA
1.	Arhitect Șef	LILIANA BOER	08.05.2019	
2.	Consilier Comp. Evidență Patrimoniu	ELENA TĂNASE		

SC ARSU CAD SRL  
FAGARAS B-DUL UNIRII BL.1B MEZANIN  
TEL. 0722.220179  
CUI- 22301721  
REG. COM. J08/2299/2007

PROIECT NR. 8/2019

DEN. LUCRARIILOR – PRIMA INSCRIERE IMOBIL  
STRADA CERBULUI

BENEFICIAR- MUNICIPIUL FAGARAS



INTOCMIT- ING. ARSU COSTICA



## MEMORIU TEHNIC

1. Adresa imobil: UAT Fagaras, strada Cerbului  
Tipul lucrarii: **Prima inscriere imobil str. Cerbului la numele Municipiului Fagaras - domeniul public, inscriere in baza HCL nr. ..., art.....**

Pentru intocmirea documentatiei cadastrale am parcurs urmatoarele etape :

- Identificarea amplasamentului
- Documentarea tehnica
- Masuratori efectuate in teren
- Intocmirea documentatiei cadastrale

Identificarea imobilului s-a realizat in teren impreuna cu Arh. Sef al Municipiului Fagaras, d-na Liliana Boer.

Documentarea tehnica s-a realizat in baza informatiilor obtinute prin consultarea bazei grafice de la OCPI Brasov, a Cartilor Funciare si a schitelor CF de la B.C.P.I. Fagaras.

In urma prelucrarii datelor obtinute din masuratori, rezulta ca tronsonul de strada intre limitele indicate mai jos are lungimea de 249 m si suprafata de 1450 mp.

Avand in vedere cele aratate mai sus, am intocmit prezenta documentatie cadastrala de prima inscriere in conformitate cu Ordinul nr 700/2014.

2. Scurta prezentare a situatiei din teren:

Imobilul care face obiectul prezentei documentatii este strada Cerbului din Fagaras. Strada este delimitata de gardurile si fatadele constructiilor vecine, imobile proprietati particulare la vest, strada Tudor Vladimirescu la sud, Strada Vasile Alecsandri la vest si cad 105512 la nord.

3. Situatia juridica a imobilului:

Proprietar : **Municipiul Fagaras- domeniul public.**

4. Operatiuni topo-cadastrale efectuate:

- Metoda folosita- Radieri GNSS si de pe borne determinate GNSS.
- Aparatura folosita- Statie totala LEICA TS 06 si GNSS Leica GS 08.

Pentru imobilul în cauză s-a realizat o ridicare topografică cu 2 stații din care s-au radiat punctele care definesc limitele imobilului- fatadele constructiilor vecine. Celelalte puncte au fost radiate GNSS. Sistemul GNSS Leica GS 08 asigură o precizie de măsurare de  $\pm(1 + 1 \text{ ppm} \times D) \text{ mm}$  în cazul temperaturilor cuprinse în intervalul (-20°C la + 40°C). Statia totala Leica TS 06 asigură o precizie de măsurare a unghiurilor de 5 secunde și o precizie de măsurare a distanțelor de  $\pm(3 + 3 \text{ ppm} \times D) \text{ mm}$  în cazul temperaturilor cuprinse în intervalul (-20°C la + 40°C).

Preciziile obținute: măsurătorile realizate s-au încadrat în toleranțele admise de normele și normativele în vigoare.

- Sistemul de coordonate: STEREO-70
- Sistemul de referinta cote: MAREA NEAGRA-1975
- Puncte geodezice de sprijin vechi si noi folosite:


Punctele S1, S2, 100.

- Descrierea punctelor topografice noi:

Punctele S1, S2, 100 cui metalic.

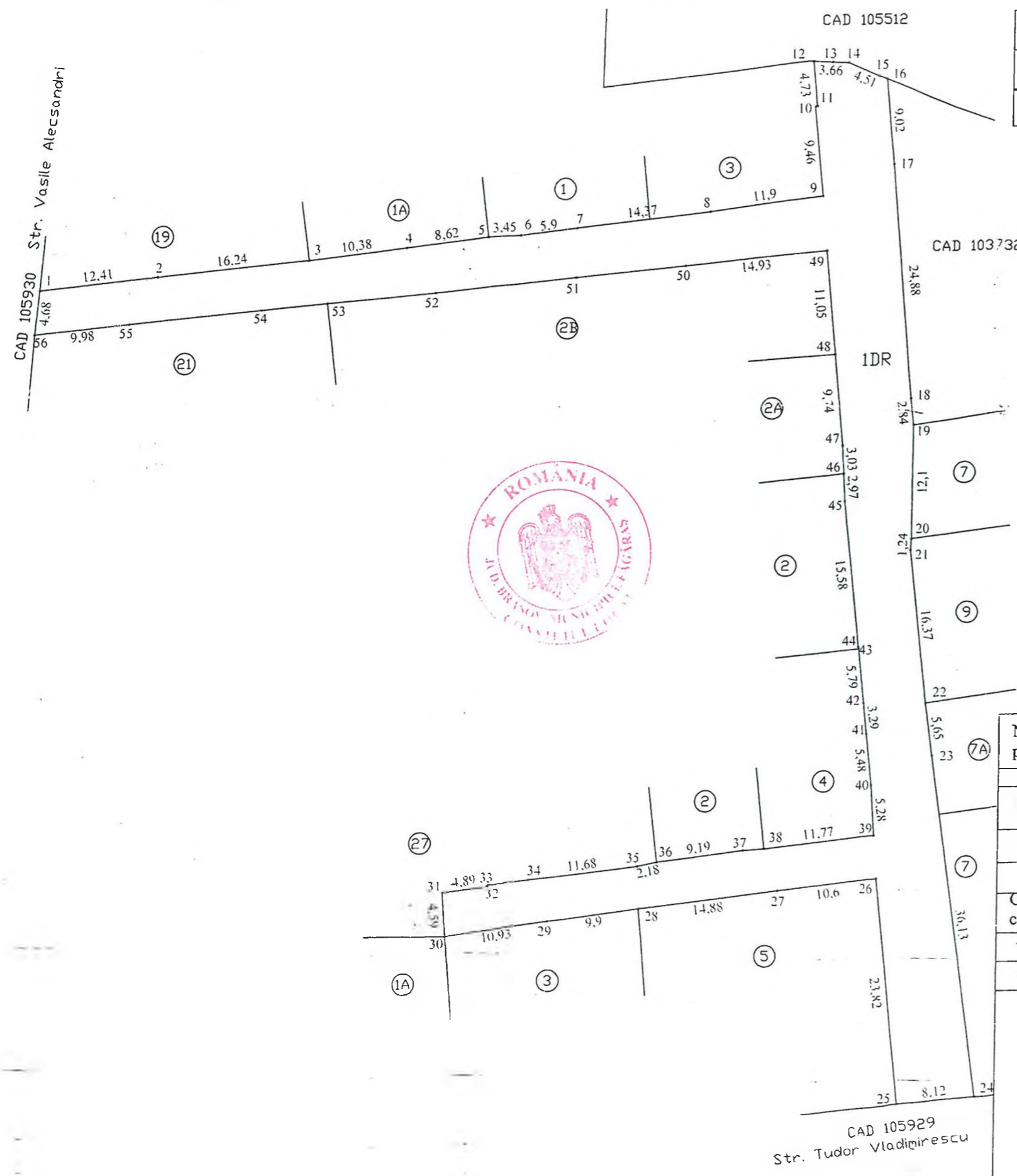
Data intocmirii: 03.2019

Semnatura si stampila  
Ing. Arsu Costica



PLAN DE AMPLASAMENT SI DELIMITARE A IMOBILULUI

Scara 1:500



Nr. cadastral	Supraf. masurata	Adresa imobilului	
	1450 mp	Fagaras - Strada Cerbului	
Cartea Funciara		UAT	Fagaras



A. Date referitoare la teren

Nr. parcela	Categorie de folosinta	Suprafata (mp)	Mentuni
1	DR	1450	imobil delimitat de gardurile si fatadele constructiilor vecine imobile proprietati particulare la vest, strada Tudor Vladimirescu la sud, Strada Vasile Alecsandri la vest si cad 105512 la nord.
-	Total	1450	
Suprafata totala masurata a imobilului= 1450 mp Suprafata din act= 1450 mp			

B. Date referitoare la constructii

Cod constr.	Destinatia	SC (mp)	Mentuni
-	-	-	-
-	Total	-	-

<p><b>Executant</b></p> <p>Confirm executarea masuratorilor la teren, corectitudinea intocmirii documentatiei cadastrale si corespondenta acesteia cu realitatea din teren.</p> <p>Semnatura si stampila: _____</p> <p>Data 03.2019</p>	<p><b>Inspector</b></p> <p>Confirm introducerea imobilului in baza de date integrata si atribuirea numarului cadastral</p> <p>Semnatura si parafa _____</p> <p>Data .....</p>
---	---



\* In situatia in care exista numere cadastrale pentru imobilele vecine, in locul numelui vecinului se va trece numarul cadastral, iar in lipsa numarului cadastral numarul topografic sau numarul administrativ. Suprafetele se rotunjesc la metru patrat.