



ROMÂNIA  
JUDEȚUL BRAȘOV



## CONSILIUL LOCAL FĂGĂRAȘ

Strada Republicii, Nr. 3, 505200, Tel: 0040 268 211 313, Fax: 0040 268 215 020  
Web: www.primaria-fagaras.ro, Email: secretariat@primaria-fagaras.ro

### HOTĂRÂREA nr. ....

Din data de .....

privind atestarea apartenenței la domeniul public al Municipiului Făgăraș a imobilului teren, situat în Făgăraș, Parc Cetate, înscris în CF nr. 105527 Făgăraș, nr. top. 105527, în suprafață de 18.015 mp, ca fiind de uz și interes public local, în vederea întabularii definitive în cartea funciară

CONSILIUL LOCAL AL MUNICIPIULUI FAGARAS, întrunit în ședință.....

Analizând referatul nr. 29494/20.09.2018 a Compartimentului evidență patrimoniu și Expunerca de motive a Primarului Municipiului Făgăraș 29494/1/20.09.2018, prin care se propune atestarea apartenenței la domeniul public al Municipiului Făgăraș a imobilului teren, situat în Făgăraș, Parc Cetate, înscris în CF nr. 105527 Făgăraș, nr. top. 105527, în suprafață de 18.015 mp, fiind prin natura lui de uz și interes local precum și Adeverința nr. 29494/2/20.09.2018 a Compartimentului Evidență patrimoniu prin care se confirmă identitatea dintre imobil și lucrarea cadastrală nr. 51/2016 întocmită de către PFA Arsus Costică, având ca obiect imobilul teren, situat în Făgăraș, Parc Cetate, înscris în CF nr. 105527 Făgăraș, nr. top. 105527, în suprafață de 18.015 mp, la poziția 855 - valoare mijloc fix 1.383.896,79 lei din Inventarul bunurilor ce aparțin domeniului public al Municipiului Făgăraș, precum și pct.III, poz.2 din Legea nr. 213/1998 privind bunurile proprietate publică, prin care se atestă apartenența la domeniul public al bunului.

Văzând avizul favorabil al Comisiei.....

Având în vedere prevederile art. 24 alin.1-3, art.28, alin.5-7, art. 41, alin.5 din Legea nr.7/1996 a cadastrului și publicității imobiliare cu completările și modificările ulterioare, precum și pct. 11, teza II din OUG nr. 31/2018 privind modificarea și completarea legii cadastrului și a publicității imobiliare nr.7/1996 ale art.858-861, art. 863, lit.f, art. 881 și următoarele din Cod civil, ale art. 36, alin.2, lit.c din Legea nr. 215/2001 a administrației publice locale, republicată cu modificările și completările ulterioare,

În temeiul art. 45 alin (3) și art. 115 alin (1), lit b) din Legea nr.215/2001 –privind administrația publică locală republicată,

### HOTĂRĂȘTE:

**Art.1.** Se atestă apartenența la domeniul public al Municipiului Făgăraș a imobilului teren situat în Făgăraș, Parc Cetate, înscris în CF nr. 105527 Făgăraș, nr. top. 105527, în suprafață de 18.015 mp, ca fiind de uz și de interes public local.

**Art.2.** Se aprobă modificarea inventarului centralizat al domeniului public al Municipiului Făgăraș cu bunul descris mai sus și confirmat ca fiind identic cu cel din documentația cadastrală.

**Art.3.** Cu ducerea la îndeplinire a prezentei hotărâri se însărcinează Prinarul Municipiului Făgăraș, prin Compartiment evidenta patrimoniu.

INITIATOR  
PRIMAR,  
GHEORGHE SUCACIU

Vizat pentru legalitate  
SECRETARUL MUNICIPIULUI  
LAURA ELENA GIUNCA



ROMANIA

ROMANIA  
JUDEȚUL BRAȘOV



MUNICIPIUL FĂGĂRAȘ

Strada Republicii, Nr. 5, 504200, Tel: 0040 268 211 313, Fax: 0040 268 213 026  
Web: www.primaria-fagaras.ro, E-mail: secretariat@primaria-fagaras.ro

Nr. înregistrare: 29494/20.09.2018

**REFERAT  
LA PROIECTUL DE  
HOTĂRÂRE A CONSILIULUI LOCAL**

privind atestarea apartenenței la domeniul public al Municipiului Făgăraș a imobilului teren, situat în Făgăraș, Parc Cetate, înscris în CF nr. 105527 Făgăraș, nr. top. 105527, în suprafață de 18.015 mp, ca fiind de uz și interes public local, în vederea întabularii definitive în cartea funciară

Având în vedere necesitatea reglementării situației cărții funciare nr. 105527 Făgăraș, în sensul atestării apartenenței la domeniul public al Municipiului Făgăraș și întabularea definitivă în cartea funciară a imobilului – teren situat în Făgăraș, Parc Cetate, înscris în CF nr. 105527 Făgăraș, nr. top. 105527, în suprafață de 18.015 mp, fiind prin natura lui de uz și interes local.

Ținând seama de Documentația cadastrală nr. 51/2016 întocmită de către PFA Arsu Costică având ca obiect imobilul teren, situat în Făgăraș, Parc Cetate, înscris în CF nr. 105527 Făgăraș, nr. top. 105527, în suprafață de 18.015 mp, precum și de Adeverința nr. 29494/2//20.09.2018 a Compartimentului Evidență patrimoniu prin care se confirmă identitatea dintre imobil și lucrarea cadastrală menționată anterior din care reiese faptul că imobilul – teren se identifică la poziția 855 din inventarul bunurilor aparținând domeniului public al Municipiului Făgăraș, precum și HG nr. 972/2002, prin care se atestă apartenența la domeniul public al Municipiului Făgăraș, al bunului.

**PRIMAR  
GHEORGHE SUCACIU**

NR. CRT.	FUNCȚIA ȘI ATRIBUȚIA	NUMELE ȘI PRENUMELE	DATA	SEMNĂTURA
1.	Arhitect Șef	LILIANA BOER	20.09.2018	
2.	Consilier	ELENA TĂNASE		



ROMANIA  
ROMANIA

ROMANIA  
JUDEȚUL BRAȘOV



AC



**MUNICIPIUL FĂGĂRAȘ**

Strada Republicii, Nr. 3, 505200, Tel: 0040 268 211 313, Fax: 0040 268 213 020  
Web: www.primaria-fagaras.ro, Email: secretariat@primaria-fagaras.ro

Nr. 29494 / 1/ 20.09.2018

**EXPUNERE DE MOTIVE  
LA PROIECTUL DE  
HOTĂRÂRE A CONSILIULUI LOCAL**

privind atestarea apartenenței la domeniul public al Municipiului Făgăraș a imobilului teren, situat în Făgăraș, Parc Cetate, înscris în CF nr. 105527 Făgăraș, nr. top. 105527, în suprafață de 18.015 mp, ca fiind de uz și interes public local, în vederea întabularii definitive în cartea funciară

Având în vedere necesitatea reglementării situației cărții funciare nr. 105527 Făgăraș, în sensul atestării apartenenței la domeniul public al Municipiului Făgăraș și întabularea definitivă în cartea funciară a imobilului – teren situat în Făgăraș, Cetate, înscris în CF nr. 105527 Făgăraș, nr. top. 105527, în suprafață de 18.015 mp, fiind prin natura lui de uz și interes local.

Ținând seama de Documentația cadastrală nr. 51/2016 întocmită de către PFA Arsu Costică și de Adeverința nr. 29494/2//20.09.2018 a Compartimentului Evidență patrimoniu.

Se propune atestarea apartenenței la domeniul public al Municipiului Făgăraș a imobilului teren, situat în Făgăraș, Parc Cetate, înscris în CF nr. 105527 Făgăraș, nr. top. 105527, în suprafață de 18.015 mp și întabularea definitivă în cartea funciară, fiind de uz și interes local.

Propunem aprobarea proiectului supus dezbaterilor.

**PRIMARUL MUNICIPIULUI FAGARAS  
GHEORGHE SUCACIU**



100  
ROMÂNIA

ROMÂNIA  
JUDEȚUL BRAȘOV



AC



**MUNICIPIUL FĂGĂRAȘ**

Strada Republicii, Nr. 3, 505200, Tel: 0040 268 213 313 Fax: 0040 268 213 020  
Web: www.primaria-fagaras.ro, Email: secretariat@primaria-fagaras.ro

Nr. 29494/2/ 20.09.2018

### ADEVERINȚĂ

Prin prezenta adeverim că imobilul teren situat în Făgăraș, Parc Cetate, înscris în CF nr. 105527 Făgăraș, nr. top. 105527, în suprafață de 18.015 mp, se identifică cu cel din lucrarea cadastrală nr. 51/2016 întocmită de către PFA Arsu Costică, și este parte din imobilul identificat la poziția nr. 855 din HG nr. 972/2002 privind inventarul bunurilor ce alcătuiesc domeniul public al Municipiului Făgăraș.

**PRIMAR  
GHEORGHE SUCACIU**

NR. CRT.	FUNȚIA ȘI ATRIBUȚIA	NUMELE ȘI PRENUMELE	DATA	SEMNĂTURA
1.	Arhitect Șef	LILIANA BOER	20.09.2018	
2.	Consilier Comp. Evidență Patrimoniu	ELENA TĂNASE		



10005620433

Carte Funciară Nr. 105527 Comuna/Oraș/Municipiu: Fagaras

**EXTRAS DE CARTE FUNCIARĂ  
PENTRU INFORMARE**

Nr.	2913
Ziua	17
Luna	02
Anul	2017

**Oficiul de Cadastru și Publicitate Imobiliară BRASOV  
Biroul de Cadastru și Publicitate Imobiliară Fagaras***parc Celate**val: 1.383.896,79***A. Partea I. Descrierea imobilului**

TEREN Intravilan

Adresa: Loc. Fagaras, Jud. Brasov

Nr. Crt	Nr cadastral Nr.	Suprafața* (mp)	Observații / Referințe
A1	105527	18.015	Teren neimprejmuit;

**B. Partea II. Proprietari și acte**

Inscrieri privitoare la dreptul de proprietate și alte drepturi reale	Referințe	
<b>2913 / 17/02/2017</b>		
Act Administrativ nr. 158, din 28/11/2016 emis de Consiliul Local Făgăraș (documentație cadastrală); Act Administrativ nr. 5167, din 17/02/2017 emis de UAT FAGARAS; Act Administrativ nr. 5913, din 23/02/2017 emis de Mun. Fagaras;		
B2	Inscrierea provizorie, drept de PROPRIETATE, dobandit prin Lege, cota actuala 1/1 1) <b>MUNICIPIUL FĂGĂRAȘ, CIF:4384419, DOMENIUL PUBLIC</b>	A1 / B.3
B3	Justificarea înscrierii provizorii a dreptului de proprietate al <b>MUNICIPIULUI FĂGĂRAȘ</b> , de sub B.2.1, se va face în baza Hotărârii de Guvern, prin care s-a aprobat inventarul centralizat al bunurilor proprietate publică și în care este cuprins și imobilul cu nr. cad. 105527	A1

**C. Partea III. SARCINI .**

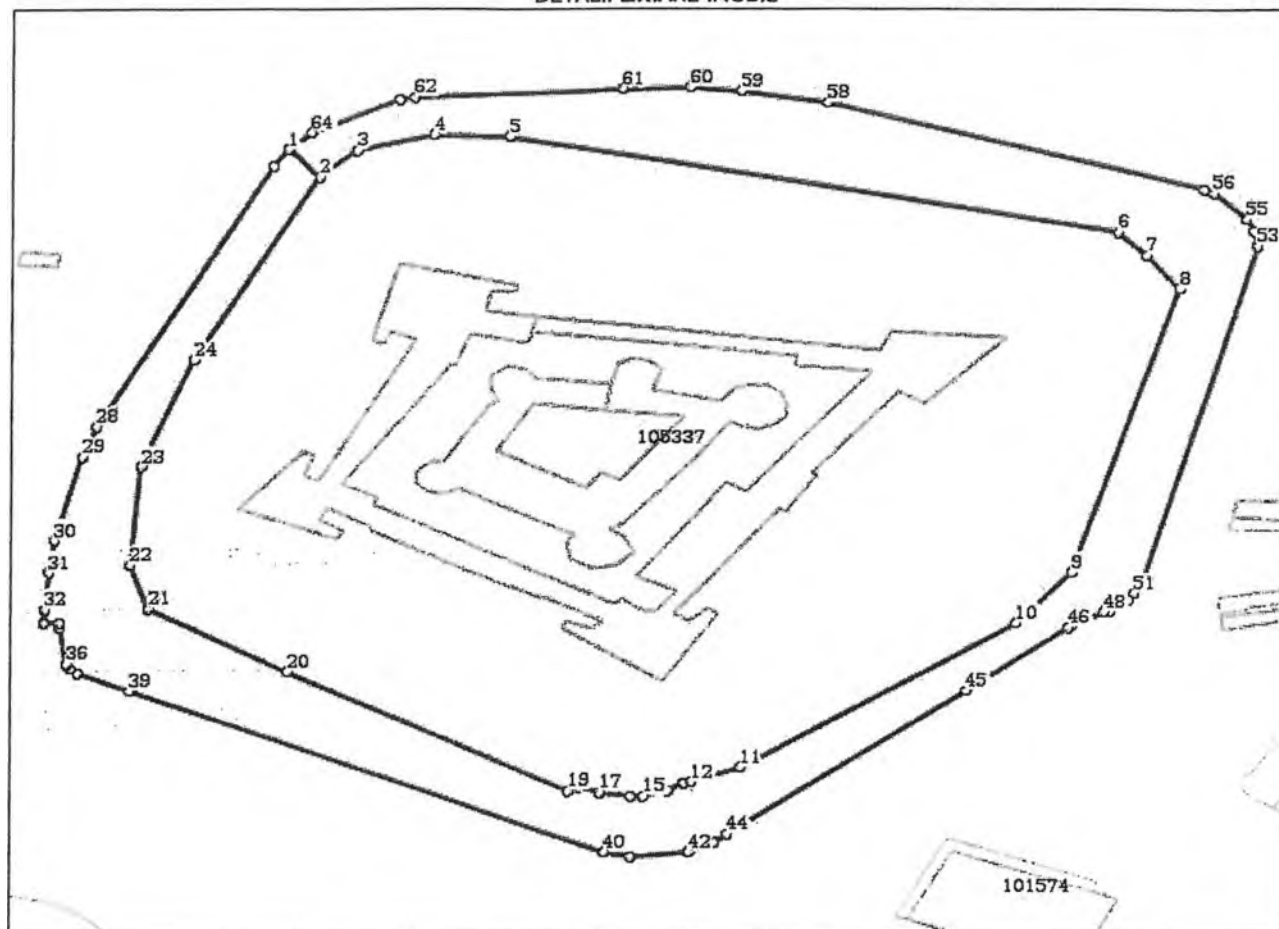
Inscrieri privind dezmembramintele dreptului de proprietate, drepturi reale de garanție și sarcini	Referințe
NU SUNT	



**Anexa Nr. 1 La Partea I****Teren**

Nr cadastral	Suprafața (mp)*	Observații / Referințe
105527	18.015	

\* Suprafața este determinată în planul de proiecție Stereo 70.

**DETALII LINIARE IMOBIL****Date referitoare la teren**

Crt	Categorie folosință	Intra vilan	Suprafața (mp)	Tarla	Parcelă	Nr. topo	Observații / Referințe
1	curți construcții	DA	18.015	-	-	-	Parc Cetate

**Lungime Segmente**

1) Valorile lungimilor segmentelor sunt obținute din proiecție în plan.

Punct început	Punct sfârșit	Lungime segment	Punct început	Punct sfârșit	Lungime segment	Punct început	Punct sfârșit	Lungime segment
1	2	13.719	2	3	14.321	3	4	21.239
4	5	19.746	5	6	164.268	6	7	11.604
7	8	15.856	8	9	115.725	9	10	24.768
10	11	92.563	11	12	13.924	12	13	1.965
13	14	5.133	14	15	6.754	15	16	3.225
16	17	8.397	17	18	5.638	18	19	3.25
19	20	87.608	20	21	43.966	21	22	17.871
22	23	39.143	23	24	44.297	24	25	78.879
25	26	13.718	26	27	7.627	27	28	112.212

Punct început	Punct sfârșit	Lungime segment	Punct început	Punct sfârșit	Lungime segment	Punct început	Punct sfârșit	Lungime segment
28	29	12.489	29	30	33.693	30	31	12.781
31	32	14.681	32	33	5.209	33	34	4.187
34	35	1.777	35	36	14.49	36	37	2.273
37	38	2.548	38	39	15.239	39	40	139.775
40	41	7.026	41	42	15.157	42	43	7.735
43	44	4.811	44	45	84.567	45	46	36.693
46	47	1.547	47	48	9.653	48	49	1.664
49	50	6.833	50	51	3.029	51	52	4.78
52	53	136.282	53	54	6.061	54	55	4.988
55	56	13.67	56	57	2.767	57	58	104.668
58	59	23.238	59	60	13.584	60	61	17.438
61	62	54.806	62	63	4.045	63	64	26.403
64	1	8.872						

\*\* Lungimile segmentelor sunt determinate în planul de proiecție Stereo 70 și sunt rotunjite la 1 milimetru.

\*\*\* Distanța dintre puncte este formată din segmente cumulate ce sunt mai mici decât valoarea 1 milimetru.

Certific că prezentul extras corespunde cu pozițiile în vigoare din cartea funciară originală, păstrată de acest birou.

Prezentul extras de carte funciară este valabil la autentificarea de către notarul public a actelor juridice prin care se sting drepturile reale precum și pentru dezbaterea succesiunilor, iar informațiile prezentate sunt susceptibile de orice modificare, în condițiile legii.

S-a achitat tariful de 0 RON, -, pentru serviciul de publicitate imobiliară cu codul nr. 2311

Data soluționării,

14-03-2017

Data eliberării,

\_/ /

Asistent Registrator,  
DOINA IVAN

(parafa și semnătura)

OFICIUL DE CADASTRU  
ȘI PUBLICITATE IMOBILIARĂ BRAȘOV  
Nume și prenume: DOBOROS DIONISIE  
FUNCTIA REFERENT  
ELIBERAT  
LA DATA DE 22 MAR 2017  
(parafa și semnătura)  
SEMNATURA:



PF ING. ARSU COSTICA  
FAGARAS SOS. COMBINATULUI NR. 2B  
TEL. 0722.220179  
Email: arsucostica@yahoo.com

PROIECT NR. 51/2016

DEN. LUCRARI - PRIMA INSCRIERE IMOBIL- PARCUL CETATII

BENEFICIAR- MUNICIPIUL FAGARAS

INTOCMIT- ING. ARSU COSTICA

PARC CETATE ✓



## MEMORIU TEHNIC

1. Adresa imobil: UAT Fagaras, parcul cetatii

Tipul lucrarii: **Prima inscriere imobil parcul cetatii la numele Municipiului Fagaras- domeniul public.**

Pentru intocmirea documentatiei cadastrale am parcurs urmatoarele etape :

- a. Identificarea amplasamentului
- b. Documentarea tehnica
- c. Masuratori efectuate in teren
- d. Intocmirea documentatiei cadastrale

Identificarea imobilului s-a realizat in teren impreuna cu Arh. Sef al Municipiului Fagaras, d-na Liliana Boer,

Documentarea tehnica s-a realizat in baza informatiilor obtinute prin consultarea bazei grafice de la OCPI Brasov, a Cartilor Funciare si a schitelor CF de la B.C.P.I. Fagaras.

Parcul din jurul Cetatii Fagaras face parte din Inventarul Domeniului Public al Municipiului Fagaras conform HG 972/05.09.2002 pag.... Poz....

In urma prelucrarii datelor obtinute din masuratori, rezulta ca parcul din jurul cetatii are suprafata de 18015 mp.

Avand in vedere cele aratate mai sus, am intocmit prezenta documentatie cadastrala de prima inscriere in conformitate cu Ordinul nr. 700/2014.

2. Scurta prezentare a situatiei din teren:

Imobilul care face obiectul prezentei documentatii este parcul din jurul cetatii din Fagaras. Imobilul este delimitat la interior prin tarusi din lemn, iar la exterior de bordura strazii Mihai Viteazul, care il inconjoara pe toate laturile.

3. Situatia juridica a imobilului:

*Proprietar :* **Municipiul Fagaras- domeniul public.**

5. Operatiuni topo-cadastrale efectuate:

- *Metoda folosita-* Radieri de pe borne determinate GNSS.
- *Aparatura folosita-* Statie totala LEICA TS 06 si GNSS Leica GS 08.

Pentru imobilul în cauză s-a realizat o ridicare topografică cu 5 stații din care s-au radiat punctele care definesc limitele imobilului. Sistemul GNSS Leica GS 08 asigură o precizie de măsurare de  $\pm(1 + 1 \text{ ppm} \times D) \text{ mm}$  în cazul temperaturilor cuprinse în intervalul (-20°C la + 40°C). Statia totala Leica TS 06 asigură o precizie de măsurare a unghiurilor de 5 secunde și o precizie de măsurare a distanțelor de  $\pm(3 + 3 \text{ ppm} \times D) \text{ mm}$  în cazul temperaturilor cuprinse în intervalul (-20°C la + 40°C).



Preciziile obținute: măsurătorile realizate s-au încadrat în toleranțele admise de normele și normativele în vigoare.

- Sistemul de coordonate: STEREO-70
- Sistemul de referință cote: MAREA NEAGRA-1975
- Puncte geodezice de sprijin vechi și noi folosite:

Statia Rompos Fagaras

- Descrierea punctelor topografice noi:  
Punctele S1, S2, S3 –100 cui metalic .

Data întocmirii: 10.2016

Semnatura și stampila

Ing. Arsu Costica

A faint circular stamp is visible, containing illegible text. Below the stamp, there is a handwritten signature in black ink.



10005620433

Carte Funciară Nr. 105527 Comuna/Oraș/Municipiu: Fagaras

PR 51/2016  
PFA A. COSTICANCPI  
AGENCIILE NAȚIONALE  
DE CADASTRU ȘI  
PUBLICITATE IMOBILIARĂ**EXTRAS DE CARTE FUNCIARĂ  
PENTRU INFORMARE**Oficiul de Cadastru și Publicitate Imobiliară BRASOV  
Biroul de Cadastru și Publicitate Imobiliară Fagaras

Nr.	2913
Ziua	17
Luna	02
Anul	2017

parc Celate

val: 1.383.896,79

**A. Partea I. Descrierea imobilului**

TEREN Intravilan

Adresa: Loc. Fagaras, Jud. Brasov

Nr. Crt	Nr cadastral Nr.	Suprafața* (mp)	Observații / Referințe
A1	105527	18.015	Teren neimprejmuit;

**B. Partea II. Proprietari și acte**

Inscrieri privitoare la dreptul de proprietate și alte drepturi reale	Referințe	
<b>2913 / 17/02/2017</b>		
Act Administrativ nr. 158, din 28/11/2016 emis de Consiliul Local Făgăraș (documentație cadastrală); Act Administrativ nr. 5167, din 17/02/2017 emis de UAT FAGARAS; Act Administrativ nr. 5913, din 23/02/2017 emis de Mun. Fagaras;		
B2	Inscrierea provizorie, drept de PROPRIETATE, dobândit prin Lege, cota actuală 1/1 1) <b>MUNICIPIUL FĂGĂRAȘ, CIF:4384419, DOMENIUL PUBLIC</b>	A1 / B.3
B3	Justificarea înscrierii provizorii a dreptului de proprietate al <b>MUNICIPIULUI FĂGĂRAȘ</b> , de sub B.2.1, se va face în baza Hotărârii de Guvern, prin care s-a aprobat inventarul centralizat al bunurilor proprietate publică și în care este cuprins și imobilul cu nr. cad. 105527	A1

**C. Partea III. SARCINI .**

Inscrieri privind dezmembramintele dreptului de proprietate, drepturi reale de garanție și sarcini	Referințe
NU SUNT	



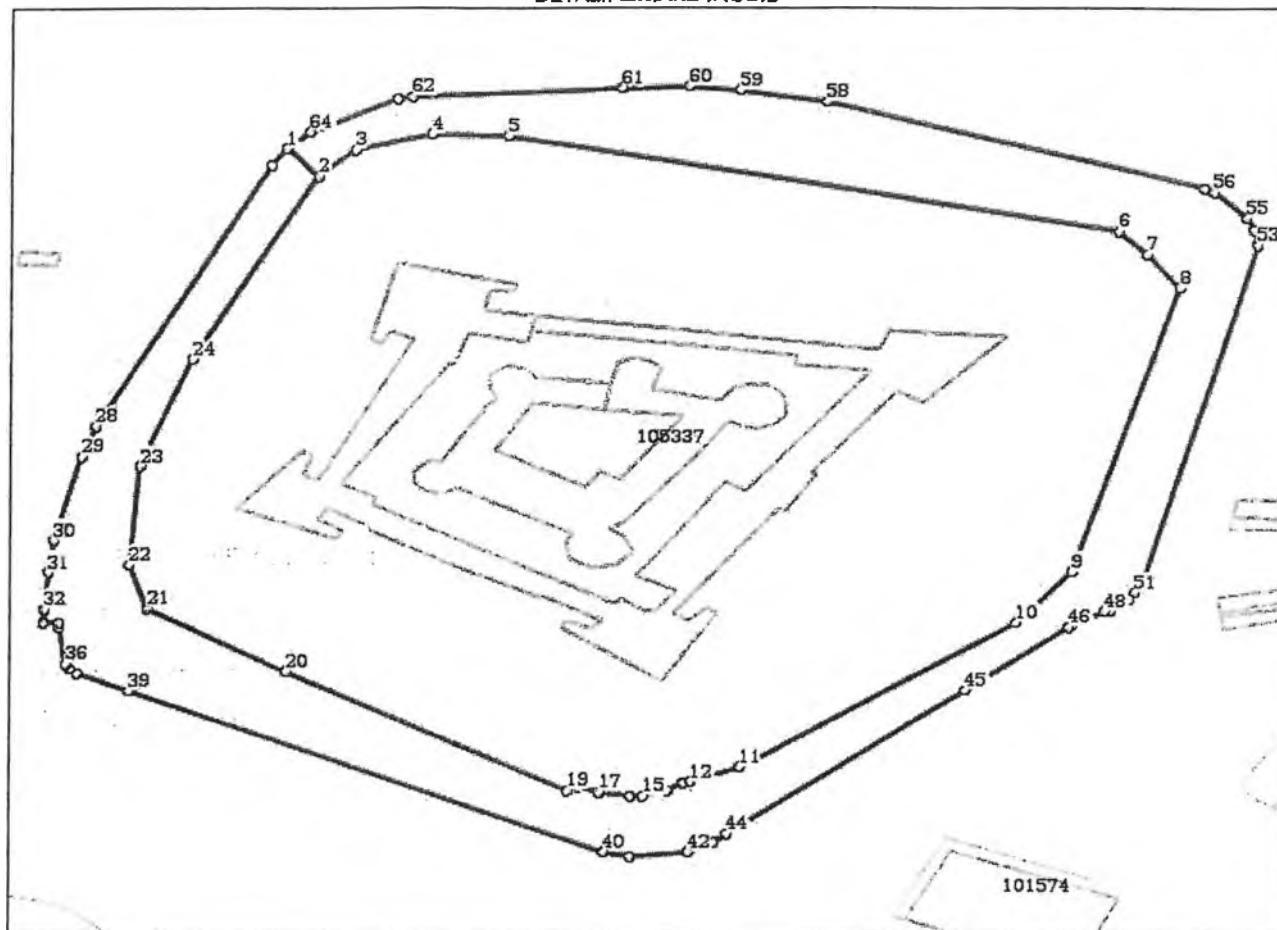
**Anexa Nr. 1 La Partea I**

**Teren**

Nr cadastral	Suprafața (mp)*	Observații / Referințe
105527	18.015	

\* Suprafața este determinată în planul de proiecție Stereo 70.

**DETALII LINIARE IMOBIL**



**Date referitoare la teren**

Crt	Categorie folosință	Intra vilan	Suprafața (mp)	Tarla	Parcelă	Nr. topo	Observații / Referințe
1	curți constructii	DA	18.015	-	-	-	Parc Cetate

**Lungime Segmente**

1) Valorile lungimilor segmentelor sunt obținute din proiecție în plan.

Punct început	Punct sfârșit	Lungime segment	Punct început	Punct sfârșit	Lungime segment	Punct început	Punct sfârșit	Lungime segment
1	2	13.719	2	3	14.321	3	4	21.239
4	5	19.746	5	6	164.268	6	7	11.604
7	8	15.856	8	9	115.725	9	10	24.768
10	11	92.563	11	12	13.924	12	13	1.965
13	14	5.133	14	15	6.754	15	16	3.225
16	17	8.397	17	18	5.638	18	19	3.25
19	20	87.608	20	21	43.966	21	22	17.871
22	23	39.143	23	24	44.297	24	25	78.879
25	26	13.718	26	27	7.627	27	28	112.212



Punct început	Punct sfârșit	Lungime segment	Punct început	Punct sfârșit	Lungime segment	Punct început	Punct sfârșit	Lungime segment
28	29	12.489	29	30	33.693	30	31	12.781
31	32	14.681	32	33	5.209	33	34	4.187
34	35	1.777	35	36	14.49	36	37	2.273
37	38	2.548	38	39	15.239	39	40	139.775
40	41	7.026	41	42	15.157	42	43	7.735
43	44	4.811	44	45	84.567	45	46	36.693
46	47	1.547	47	48	9.653	48	49	1.664
49	50	6.833	50	51	3.029	51	52	4.78
52	53	136.282	53	54	6.061	54	55	4.988
55	56	13.67	56	57	2.767	57	58	104.668
58	59	23.238	59	60	13.584	60	61	17.438
61	62	54.806	62	63	4.045	63	64	26.403
64	1	8.872						

\*\* Lungimile segmentelor sunt determinate în planul de proiecție Stereo 70 și sunt rotunjite la 1 milimetru.

\*\*\* Distanța dintre puncte este formată din segmente cumulate ce sunt mai mici decât valoarea 1 milimetru.

Certific că prezentul extras corespunde cu pozițiile în vigoare din cartea funciară originală, păstrată de acest birou.

Prezentul extras de carte funciară este valabil la autentificarea de către notarul public a actelor juridice prin care se sting drepturile reale precum și pentru dezbaterile succesiunilor, iar informațiile prezentate sunt susceptibile de orice modificare, în condițiile legii.

S-a achitat tariful de 0 RON, → pentru serviciul de publicitate imobiliară cu codul nr. 2911.

Data soluționării,

14-03-2017

Data eliberării,

14/03/2017

Asistent Registrator

DOINA IVAN

(parafa și semnătura)

OFICIUL DE CADASTRU  
ȘI PUBLICITATE IMOBILIARĂ BRAȘOV


Nume și prenume: DOBOROS DIGNISIE  
Funcția: REFERENT

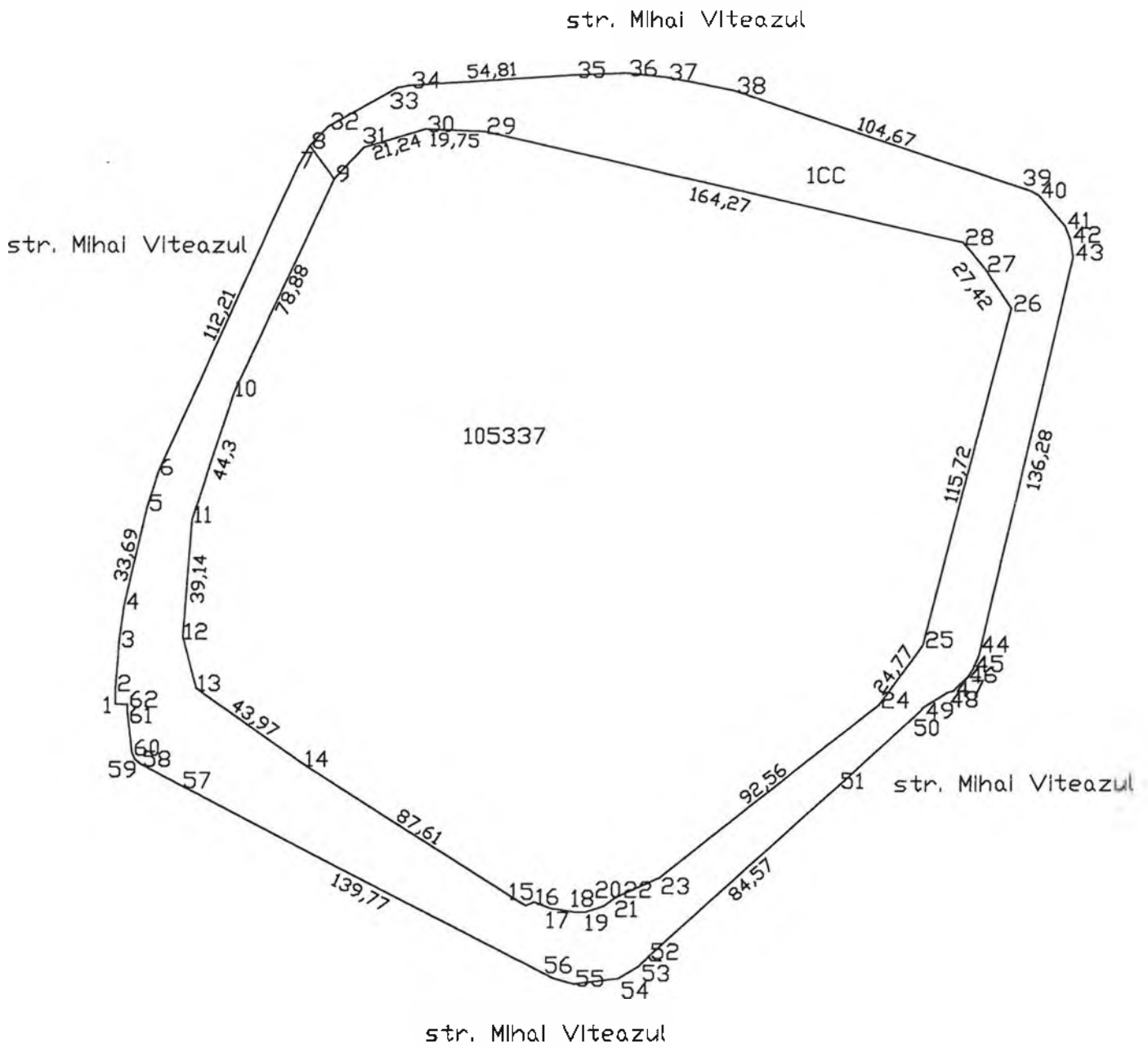
ELIBERAT  
LA DATA DE: 22 MAR 2017

(parafa și semnătura)

SEMNATURA:



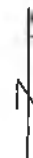




# PLAN DE AMPLASAMENT SI DELIMITARE A IMOBILULUI

Scara 1:2000

Nr. cadastral	Supraf. masurata	Adresa imobilului	
	18015 mp	Fagaras- str. M. Viteazul	
Cartea Funciara		UAT	Fagaras




### A. Date referitoare la teren

Nr. parcela	Categorie de folosinta	Suprafata (mp)	Mentii
1	CC	18015	teren delimitat la exterior prin bordura drumului, la interior tarusi din lemn.
	<b>Total</b>	18015	

Suprafata totala masurata a imobilului= 18015 mp  
Suprafata din act= 18015 mp

### B. Date referitoare la constructii

Cod constr.	Destinatia	SC (mp)	Mentii
-	-	-	-

<p><b>Total</b></p> <p style="text-align: center;"><b>Executant</b></p> <p style="text-align: center;">Confirm executarea masurarilor la teren, corectitudinea intocmirii documentatiei cadastrale si corespondenta acestora cu realitatea din teren</p> <p style="text-align: center;">Semnatura si stampila</p> <p style="text-align: center;">Data 10.2016</p> 	<p style="text-align: center;"><b>Inspector</b></p> <p style="text-align: center;">Confirm introducerea imobilului in baza de date integrate si atribuirea numarului cadastral</p> <p style="text-align: center;">Semnatura si pecete</p> <p style="text-align: center;">Data .....</p> <p style="text-align: center;">Stampila BCPI</p>
---	--

\* In situatia in care exista numere cadastrale pentru imobilele vecine, in locul numarului vecinului se va trece numarul cadastral, iar in lipsa numarului cadastral numarul topografic sau numarul administrativ. Suprafetele se rotunjesc la metru patrat.