



ROMÂNIA
JUDEȚUL BRAȘOV



CONSILIUL LOCAL FĂGĂRAȘ

Strada Republicii, Nr. 3, 505200, Tel: 0540 268 211 313, Fax: 0040 268 213 020
Web: www.primaria-fagaras.ro, Email: secretariat@primaria-fagaras.ro

HOTĂRÂREA nr.

Din data de

privind atestarea apartenenței la domeniul public al Municipiului Făgăraș a imobilului, situat în Făgăraș - Stație de epurare, înscris în CF nr. 105594 Făgăraș, nr. top. 105594, în suprafață de 22.863 mp, ca fiind de uz și interes public local, în vederea întabularii definitive în cartea funciară

CONSILIUL LOCAL AL MUNICIPIULUI FAGARAS, întrunit în ședință.....

Analizând referatul nr. 29774/21.09.2018 a Compartimentului evidență patrimoniu și Expunerea de motive a Primarului Municipiului Făgăraș 29736/1/21.09.2018, prin care se propune atestarea apartenenței la domeniul public al Municipiului Făgăraș a imobilului teren, situat în Făgăraș - Stație de epurare, înscris în CF nr. 105594 Făgăraș, nr. top. 105594, în suprafață de 22.863 mp, fiind prin natura lui de uz și interes local precum și Adeverința nr. 29774/2/21.09.2018 a Compartimentului Evidență patrimoniu prin care se confirmă identitatea dintre imobil și lucrarea cadastrală nr. 29/2017 întocmită de către PFA Arsu Costica, având ca obiect imobilul teren, situat în Făgăraș - Stația de epurare, înscris în CF nr. 105594 Făgăraș, nr. top. 105594, în suprafață de 22.863 mp, la pozițiile 441, 442, 443 și 444 - valoare mijloc fix 2.548.898,98 lei din Inventarul bunurilor ce aparțin domeniului public al Municipiului Făgăraș, precum și pct.III, poz. 4, anexa din Legea nr. 213/1998 privind bunurile proprietate publică, prin care se atestă apartenența la domeniul public al bunului.

Văzând avizul favorabil al Comisiei.....

Având în vedere prevederile art. 24 alin.1-3, art.28, alin.5-7, art. 41, alin.5 din Legea nr.7/1996 a cadastrului și publicității imobiliare cu completările și modificările ulterioare, precum și pct. 11, teza II din OUG nr. 31/2018 privind modificarea și completarea legii cadastrului și a publicității imobiliare nr.7/1996 ale art.858-861, art. 863, lit.f, art. 881 și următoarele din Cod civil, ale art. 36, alin.2, lit.c din Legea nr. 215/2001 a administrației publice locale, republicată cu modificările și completările ulterioare,

În temeiul art. 45 alin (3) și art. 115 alin (1), lit b) din Legea nr.215/2001 –privind administrația publică locală republicată,

HOTĂRĂȘTE:

Art.1. Se atestă apartenența la domeniul public al Municipiului Făgăraș a imobilului teren situat în Făgăraș - Stația de epurare, înscris în CF nr. 105594 Făgăraș, nr. top. 105594, în suprafață de 22.863 mp, ca fiind de uz și de interes public local.

Art.2. Se aprobă modificarea inventarului centralizat al domeniului public al Municipiului Făgăraș cu bunul descris mai sus și confirmat ca fiind identic cu cel din documentația cadastrală.

Art.3. Cu ducerea la îndeplinire a prezentei hotărâri se însărcinează Primarul Municipiului Făgăraș, prin Compartiment evidența patrimoniu.

INITIATOR
PRIMAR,
GHEORGHE SUCACIU

Vizat pentru legalitate
SECRETARUL MUNICIPIULUI
LAURA ELENA GIUNCA

Nr. înregistrare: 29774 / 21.09.2018

**REFERAT
LA PROIECTUL DE
HOTĂRÂRE A CONSILIULUI LOCAL**



privind atestarea apartenenței la domeniul public al Municipiului Făgăraș a imobilului, situat în Făgăraș - Stație de epurare, înscris în CF nr. 105594 Făgăraș, nr. top. 105594, în suprafață de 22.863 mp, ca fiind de uz și interes public local, în vederea întabularii definitive în cartea funciară

Având în vedere necesitatea reglementării situației cărții funciare nr. 105594 Făgăraș, în sensul atestării apartenenței la domeniul public al Municipiului Făgăraș și întabularea definitivă în cartea funciară a imobilului – teren situat în Făgăraș - Stație de epurare, înscris în CF nr. 105594 Făgăraș, nr. top. 105594, în suprafață de 22.863 mp, fiind prin natura lui de uz și interes local.

Ținând seama de Documentația cadastrală nr. 29/2017 întocmită de către PFA Arsu Costica având ca obiect imobilul teren, situat în Făgăraș - Stație de epurare, înscris în CF nr. 105594 Făgăraș, nr. top. 105594, în suprafață de 22.863 mp, precum și de Adeverința nr. 29774/2//21.09.2018 a Compartimentului Evidență patrimoniu prin care se confirmă identitatea dintre imobil și lucrarea cadastrală menționată anterior din care reiese faptul că imobilul – teren se identifică la pozițiile 441, 442, 443 și 444 din inventarul bunurilor aparținând domeniului public al Municipiului Făgăraș, precum și HG nr. 972/2002, prin care se atestă apartenența la domeniul public al Municipiului Făgăraș, al bunului.

**PRIMAR
GHEORGHE SUCACIU**



NR. CRT.	FUNCȚIA ȘI ATRIBUȚIA	NUMELE ȘI PRENUMELE	DATA	SEMNĂTURA
1.	Arhitect Șef	LILIANA BOER	21.09.2018	
2.	Consilier	ELENA TĂNASE		



ROMANIA
JUDEȚUL BRAȘOV



MUNICIPIUL FĂGĂRAȘ

Strada Republicii, Nr. 3, 505200, Tel: 0040 268 211 311, Fax: 0040 268 213 020
Web: www.primaria-fagaras.ro, Email: secretariat@primaria-fagaras.ro

Nr. 29774 / 1 / 20.09.2018

EXPUNERE DE MOTIVE LA PROIECTUL DE HOTĂRÂRE A CONSILIULUI LOCAL

privind atestarea apartenenței la domeniul public al Municipiului Făgăraș a imobilului, situat în Făgăraș - Stație de epurare, înscris în CF nr. 105594 Făgăraș, nr. top. 105594, în suprafață de 22.863 mp, ca fiind de uz și interes public local, în vederea întabularii definitive în cartea funciară

Având în vedere necesitatea reglementării situației cărții funciare nr. 105594 Făgăraș, în sensul atestării apartenenței la domeniul public al Municipiului Făgăraș și întabularea definitivă în cartea funciară a imobilului – teren situat în Făgăraș - Stație de epurare, înscris în CF nr. 105594 Făgăraș, nr. top. 105594, în suprafață de 22.863 mp, fiind prin natura lui de uz și interes local.

Ținând seama de Documentația cadastrală nr. 29/2017 întocmită de către PFA Arsu Costica și de Adeverința nr. 29774/2/21.09.2018 a Compartimentului Evidență patrimoniu.

Se propune atestarea apartenenței la domeniul public al Municipiului Făgăraș a imobilului teren, situat în Făgăraș - Stație de epurare, înscris în CF nr. 105594 Făgăraș, nr. top. 105594, în suprafață de 22.863 mp și întabularea definitivă în cartea funciară, fiind de uz și interes local.

Propunem aprobarea proiectului supus dezbaterilor.

PRIMARUL MUNICIPIULUI FAGARAS
GHEORGHE SUCACIU



ROMANIA

ROMANIA
JUDEȚUL BRAȘOV



AC



MUNICIPIUL FĂGĂRAȘ

Strada Republicii, Nr. 3, 505200, Tel: 0740 268 211 313 Fax: 0740 268 213 020
Web: www.primaria-fagaras.ro, Email: secretariat@primaria-fagaras.ro

Nr. 29774/2/ 21.09.2018

ADEVERINȚĂ

Prin prezenta adeverim că imobilul situat în Făgăraș - Stație de epurare, înscris în CF nr. 105594 Făgăraș, nr. top. 105594, în suprafață de 22.863 mp, se identifică cu cel din lucrarea cadastrală nr. 29/2017 întocmită de către PFA Arsu Costica, respectiv la pozițiile nr. 441, 442, 443 și 444 din HG nr. 972/2002 privind inventarul bunurilor ce alcătuiesc domeniul public al Municipiului Făgăraș.

**PRIMAR
GHEORGHE SUCACIU**

NR. CRT.	FUNCȚIA ȘI ATRIBUȚIA	NUMELE ȘI PRENUMELE	DATA	SEMNĂTURA
1.	Arhitect Șef	LILIANA BOER	20.09.2018	
2.	Consilier Comp. Evidență Patrimoniu	ELENA TĂNASE		



10006418617

Carte Funciară Nr. 105594 Comuna/Oraș/Municipiu: Fagaras

**EXTRAS DE CARTE FUNCİARĂ
PENTRU INFORMARE****Oficiul de Cadastru și Publicitate Imobiliară BRASOV
Biroul de Cadastru și Publicitate Imobiliară Fagaras**

Nr.	7711
Ziua	02
Luna	05
Anul	2017

7 de odometru pe 441 → 444

A. Partea I. Descrierea imobilului

TEREN Intravilan

Adresa: Loc. Fagaras, Str Livezii, Nr. 70, Jud. Brasov

real: 2.548.898,98

Nr. Crt	Nr cadastral Nr.	Suprafața* (mp)	Observații / Referințe
A1	105594	22.863	Teren neimprejuit; teren -STAȚIE DE EPURARE

B. Partea II. Proprietari și acte

Inscrieri privitoare la dreptul de proprietate și alte drepturi reale	Referințe	
7711 / 02/05/2017		
Act Administrativ nr. 45, din 29/03/2017 emis de UAT FAGARAS; Act Administrativ nr. 12180, din 28/04/2017 emis de UAT FAGARAS; Act Administrativ nr. 11277, din 19/04/2017 emis de UAT FAGARAS; Act Administrativ nr. 11690, din 25/04/2017 emis de UAT FAGARAS;		
B2	Inscrierea provizorie, drept de PROPRIETATE, dobandit prin Lege, cota actuala 1/1 1) MUNICIPIUL FAGĂRAȘ, CIF:4384419, DOMENIU PUBLIC	A1 / B.3
B3	justificarea înscrierii provizorii a dreptului de proprietate al MUNICIPIULUI FAGARAS, de sub B2, se va face în baza Hotărârii de Guvern prin care s-a aprobat inventarul centralizat al bunurilor proprietate publică și în care este cuprins și imobilul cu nr. Cad. 105594	A1

C. Partea III. SARCINI .

Inscrieri privind dezmembramintele dreptului de proprietate, drepturi reale de garanție și sarcini	Referințe
NU SUNT	



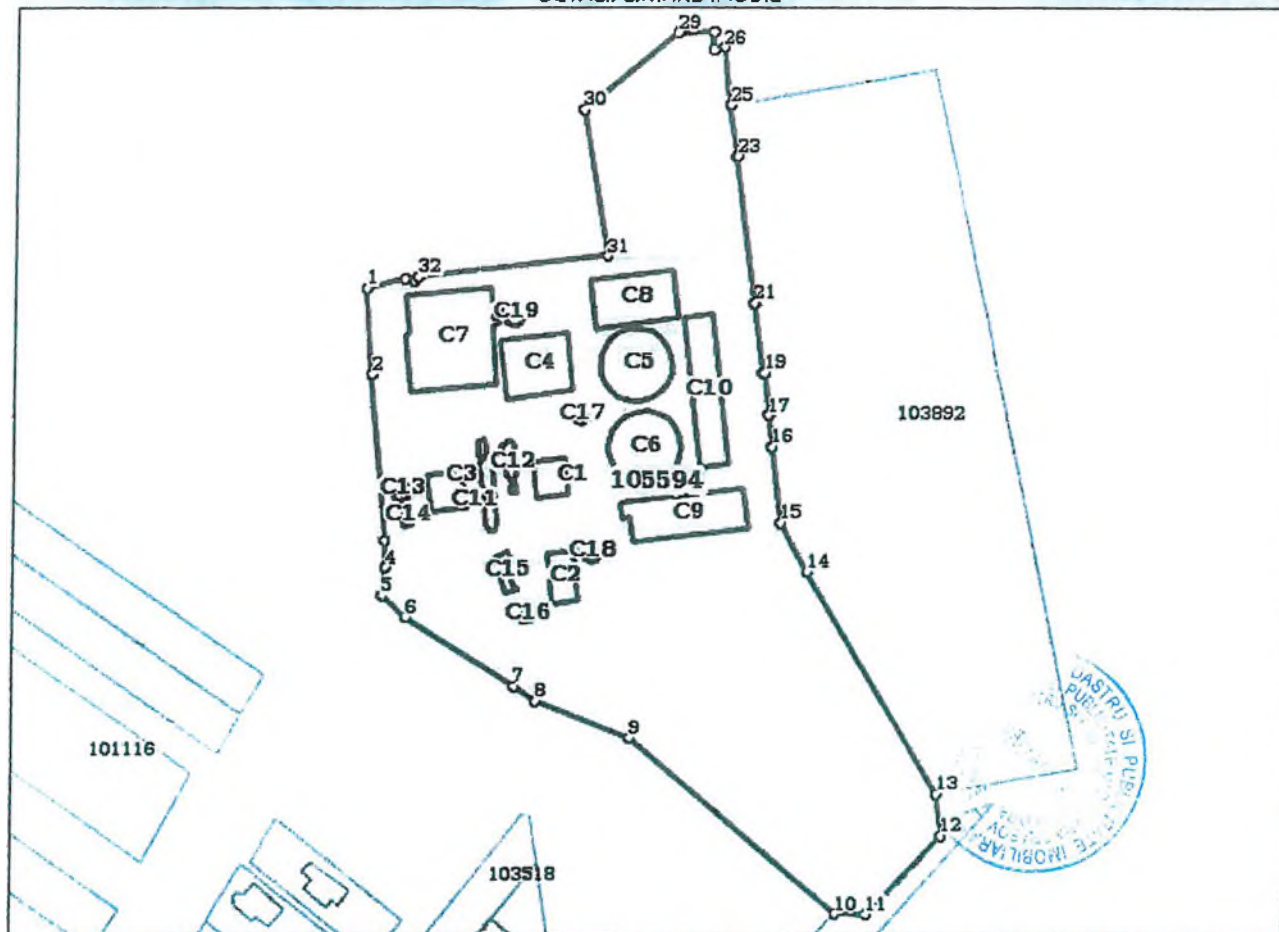
Anexa Nr. 1 La Partea I

Teren

Nr cadastral	Suprafața (mp)*	Observații / Referințe
105594	22.863	teren -STAȚIE DE EPURARE

* Suprafața este determinată în planul de proiecție Stereo 70.

DETALII LINIARE IMOBIL



Date referitoare la teren

Crt	Categorie folosință	Intra vilan	Suprafața (mp)	Tarla	Parcelă	Nr. topo	Observații / Referințe
1	curți construcții	DA	21.727	-	-	-	
2	drum	DA	1.136	-	-	-	

Date referitoare la construcții

Crt	Număr	Destinație construcție	Supraf. (mp)	Situație juridică	Observații / Referințe
A1.1	105594-C1	construcții administrative și social culturale	111	Fara acte	S. construită la sol:111 mp; S. construită desfășurată:111 mp; Clădire administrativă neînscrisă în CF. V461
A1.2	105594-C2	construcții industriale și edilitare	128	Fara acte	S. construită la sol:128 mp; S. construită desfășurată:128 mp; Atelier mecanic neînscris în CF.
A1.3	105594-C3	construcții industriale și edilitare	125	Fara acte	S. construită la sol:125 mp; S. construită desfășurată:125 mp; Separator grasimi neînscris în CF.
A1.4	105594-C4	construcții industriale și edilitare	368	Fara acte	S. construită la sol:368 mp; S. construită desfășurată:368 mp; Decantor primar neînscris în CF. V473
A1.5	105594-C5	construcții industriale și edilitare	385	Fara acte	S. construită la sol:385 mp; S. construită desfășurată:385 mp; Decantor secundar neînscris în CF.
A1.6	105594-C6	construcții industriale și edilitare	385	Fara acte	S. construită la sol:385 mp; S. construită desfășurată:385 mp; Decantor secundar neînscris în CF.

Crt	Număr	Destinație construcție	Supraf. (mp)	Situație juridică	Observații / Referințe
A1.7	105594-C7	construcții industriale și edilitare	778	Fara acte	S. construita la sol:778 mp; S. construita desfasurata:778 mp; Bazin aerare neinscris in CF.
A1.8	105594-C8	construcții industriale și edilitare	380	Fara acte	S. construita la sol:380 mp; S. construita desfasurata:380 mp; Bazin de contact neinscris in CF.
A1.9	105594-C9	construcții industriale și edilitare	447	Fara acte	S. construita la sol:447 mp; S. construita desfasurata:447 mp; Bazin mineralizare neinscris in CF.
A1.10	105594-C10	construcții industriale și edilitare	391	Fara acte	S. construita la sol:391 mp; S. construita desfasurata:391 mp; Pat uscare neinscris in CF.
A1.11	105594-C11	construcții industriale și edilitare	81	Fara acte	S. construita la sol:81 mp; S. construita desfasurata:81 mp; Deznisipator neinscris in CF.
A1.12	105594-C12	construcții industriale și edilitare	39	Fara acte	S. construita la sol:39 mp; S. construita desfasurata:39 mp; Deznisipator neinscris in CF.
A1.13	105594-C13	construcții industriale și edilitare	29	Fara acte	S. construita la sol:29 mp; S. construita desfasurata:29 mp; Statie suflante neinscrisa in CF.
A1.14	105594-C14	construcții industriale și edilitare	14	Fara acte	S. construita la sol:14 mp; S. construita desfasurata:14 mp; Camin grasimi neinscris in CF.
A1.15	105594-C15	construcții industriale și edilitare	44	Fara acte	S. construita la sol:44 mp; S. construita desfasurata:44 mp; Canal grebla mecanica neinscris in CF.
A1.16	105594-C16	construcții industriale și edilitare	13	Fara acte	S. construita la sol:13 mp; S. construita desfasurata:13 mp; Camin principal de intrare neinscris in CF.
A1.17	105594-C17	construcții industriale și edilitare	16	Fara acte	S. construita la sol:16 mp; S. construita desfasurata:16 mp; Statie pompare neinscrisa in CF.
A1.18	105594-C18	construcții industriale și edilitare	26	Fara acte	S. construita la sol:26 mp; S. construita desfasurata:26 mp; Statie pompare neinscrisa in CF.
A1.19	105594-C19	construcții industriale și edilitare	38	Fara acte	S. construita la sol:38 mp; S. construita desfasurata:38 mp; Statie pompare neinscrisa in CF.

Lungime Segmente

1) Valorile lungimilor segmentelor sunt obținute din proiecție în plan.

Punct început	Punct sfârșit	Lungime segment (m (m))
1	2	26.276
3	4	8.23
5	6	9.817
7	8	7.967
9	10	82.649
11	12	32.939
13	14	78.363
15	16	23.176
17	18	0.472
19	20	0.472
21	22	0.24
23	24	0.24
25	26	17.716
27	28	5.267
29	30	36.99
31	32	58.29
33	34	2.696

Punct început	Punct sfârșit	Lungime segment (m (m))
2	3	50.59
4	5	8.653
6	7	39.391
8	9	31.289
10	11	9.581
12	13	12.782
14	15	17.094
16	17	9.763
18	19	12.804
20	21	21.615
22	23	45.135
24	25	15.565
26	27	3.166
28	29	10.81
30	31	45.043
32	33	1.599
34	1	12.163

** Lungimile segmentelor sunt determinate în planul de proiecție Stereo 70 și sunt rotunjite la 1 milimetru.
*** Distanța dintre puncte este formată din segmente cumulate ce sunt mai mici decât valoarea 1 milimetru.

Certific că prezentul extras corespunde cu pozițiile în vigoare din cartea funciară originală, păstrată de acest birou.

Prezentul extras de carte funciară este valabil la autentificarea de către notarul public a actelor juridice prin care se sting drepturile reale precum și pentru dezbaterea succesiunilor, iar informațiile prezentate sunt susceptibile de orice modificare, în condițiile legii.

S-a achitat tariful de 0 RON, - , pentru serviciul de publicitate imobiliară cu codul nr. 211

Data soluționării,
31-05-2017

Data eliberării,
//___

Asistent Registrator,
DANIELA CIMPOIEȘ

(parafa și semnătura)



PF ING. ARSU COSTICA
FAGARAS SOS. COMBINATULUI NR. 2B
TEL. 0722.220179
Email: arsucostica@yahoo.com

PROIECT NR. 29/2017

DEN. LUCRARII – PRIMA INSCRIERE IMOBIL
STATIA EPURARE

BENEFICIAR- MUNICIPIUL FAGARAS

INTOCMIT- ING. ARSU COSTICA

A faint circular stamp is visible on the right side of the page, containing illegible text. Below the stamp, there is a handwritten signature in blue ink.



ROMÂNIA
JUDEȚUL BRAȘOV

725
de ani

MUNICIPIUL FĂGĂRAȘ

CENTRUL GEOGRAFIC AL ROMÂNIEI



Strada Republicii, Nr. 3, 505200, Tel: 0040 268 211 313, Fax: 0040 268 213 020
Web: www.primaria-fagaras.ro, Email: secretariat@primaria-fagaras.ro

Nr. 11690 din 25.04.2017

Către,
BCPI Făgăraș,
Str. Libertății, nr. 11,
Făgăraș

Prin prezenta vă comunicăm faptul că terenul în suprafață de 22863 mp, aferent Stației de Epurare Făgăraș, str. Livezii, nr. 70, evidențiat în documentația nr. 29/2017 întocmită de Ing. Arsu Costică nu face obiectul reconstituirii dreptului de proprietate în baza legilor Fondului Funciar.

**PREȘEDINTE COMISIA LOCALĂ PENTRU APLICAREA
LEGILOR FONDULUI FUNCJAR FĂGĂRAȘ**

**PRIMAR,
GHEORGHE SUCACIU**



MEMORIU TEHNIC

1. Adresa imobil: UAT Fagaras, str. Livezii nr....

Tipul lucrarii: **Prima inscriere imobil statia epurare la numele Municipiului Fagaras- domeniul public inscriere provizorie in baza HCL nr...../.....2017.**

Pentru intocmirea documentatiei cadastrale am parcurs urmatoarele etape :

- a. Identificarea amplasamentului
- b. Documentarea tehnica
- c. Masuratori efectuate in teren
- d. Intocmirea documentatiei cadastrale

Identificarea imobilului s-a realizat in teren impreuna cu ing. Grecu Gabriel consilier in cadrul biroului agricol al Mun. Fagaras.

Documentarea tehnica s-a realizat in baza informatiilor obtinute prin consultarea bazei grafice de la OCPI Brasov, a Cartilor Funciare si a schitelor CF de la B.C.P.I. Fagaras.

In urma prelucrarii datelor obtinute din masuratori, rezulta ca imobilul de mai sus are suprafata de 22794 mp.

Avand in vedere cele aratate mai sus, am intocmit prezenta documentatie cadastrala de prima inscriere in conformitate cu Ordinul nr. 700/2014.

2. Scurta prezentare a situatiei din teren:

Imobilul care face obiectul prezentei documentatii -statia de epurare a Municipiului Fagaras este imprejmuita pe laturile de nord, est si vest cu gard din plasa metalica.

3. Situatia juridica a imobilului:

Proprietar : Municipiul Fagaras- domeniul public.

5. Operatiuni topo-cadastrale efectuate:

- Metoda folosita- Radieri de pe borne determinate GNSS.

- Aparatura folosita- Statie totala LEICA TS 06 si GNSS Leica GS 08.

Pentru imobilul în cauză s-a realizat o ridicare topografică cu 4 stații din care s-au radiat punctele care definesc colturile constructiilor. Limitele imobilului au fost determinate GNSS. Sistemul GNSS Leica GS 08 asigură o precizie de măsurare de $\pm(1 + 1 \text{ ppm} \times D)$ mm în cazul temperaturilor cuprinse în intervalul (-20°C la + 40°C). Statia totala Leica TS 06 asigură o precizie de măsurare a unghiurilor de 5 secunde și o precizie de măsurare a distanțelor de $\pm(3 + 3 \text{ ppm} \times D)$ mm în cazul temperaturilor cuprinse în intervalul (-20°C la + 40°C).

Preciziile obținute: măsurătorile realizate s-au încadrat în toleranțele admise de normele și normativele în vigoare.

- Sistemul de coordonate: STEREO-70

- Sistemul de referinta cote: MAREA NEAGRA-1975
- Puncte geodezice de sprijin vechi si noi folosite:
Statia Rompos Fagaras
- Descrierea punctelor topografice noi:
Punctele 1-4, 100 tarus metalic.

Data intocmirii: 03.2017

Semnatura si stampila

Ing. Arsu Costica



Imobilul care face obiectul prezentei documentatii se identifica cu parcelele din tabelul de mai jos :

Nr. crt	Nr. CF	Nr. top	Supraf. mp	Categ. folosinta	Proprietar
1	31	2996/2	929	faneata	Schiopu Petru
2	33	2983	922	faneata	Comsa Nicolae
3	37	2982	922	faneata	Ioan Albu Bogdan
4	168	2994	922	faneata	Topa Florea, Topa Maria
5	262	2997	929	faneata	Serban Rafira
6	291	2996/1	929	faneata	Maria Stefan Cosgarea
7	437	3000	943	faneata	Valentina Tulbure
8	487	2977	896	faneata	Virgil Iosif, Popa Maria, Popa Aurel,...
9	500	2975	889	faneata	George Alexandru
10	502	2984	918	faneata	Motoc Alexandru, Valentina Tulbure
		2985	929	faneata	
11	503	2993	914	faneata	Stiniguta Victoria
12	542	2980	914	faneata	Totoiu Parfirie
13	621	2987	936	faneata	Vancea Rachel, Marcu Ioan
14	666	2978	907	faneata	Alexe Totoiu
15	709	2979	907	faneata	Comsa Petre
16	724	2999/2	468	faneata	Victoria Nicolae Aron
17	725	2988	900	faneata	Pacala George
18	781	2976	896	faneata	Comsa Petru, Parfirie Maria
19	831	2991	907	faneata	Valentina Tulbure
20	1064	2999/1	468	faneata	Scoferciu Ana
21	1262	2974	889	faneata	Valeria G. Albu, Rafira Bentia
22	1277	2998	936	faneata	Valentina Tulbure
23	1311	2989	900	faneata	Muntean Marian
24	1512	2990	907	faneata	Fogoros Ioan, Elena Savu, Lazar Ioan
25	1613	2981	914	faneata	Ioan, Eugenia si Gheorghe Stiniguta
26	1739	2995	922	faneata	Nicolae Stinghe, Paraschiva Ghioda
27	1745	2986	936	faneata	Bircea Livia
		TOTAL	24749		

In anul 1962 aceste parcele au trecut in proprietatea CAP Fagaras urmare a procesului de colectivizare, apoi pe ele s-a construit statia de epurare a orasului Fagaras.

Se propune sistarea lor.

CALCULUL SUPRAFETEI

Parcela (1) epurare

Nr. Pct.	Coordonate pct.de contur		Lungimi laturi D(i,j+1)
	X [m]	Y [m]	
1	483311.250	496946.821	12.163
2	483314.265	496958.604	2.696
3	483313.717	496961.244	1.599
4	483314.718	496962.491	58.290
5	483321.019	497020.439	45.043
6	483365.450	497013.038	36.990
7	483388.975	497041.583	10.810
8	483389.037	497052.393	5.267
9	483383.770	497052.423	3.166
10	483384.451	497055.515	17.716
11	483366.880	497057.780	15.565
12	483351.443	497059.770	0.240
13	483351.484	497060.006	45.135
14	483306.719	497065.777	0.240
15	483306.678	497065.541	21.615
16	483285.240	497068.305	0.472
17	483285.321	497068.770	12.804
18	483272.622	497070.407	0.472
19	483272.541	497069.942	9.763
20	483262.858	497071.191	23.176
21	483239.872	497074.154	17.094
22	483224.990	497082.565	78.363
23	483157.424	497122.259	12.782
24	483144.736	497123.805	32.939
25	483120.769	497101.209	9.581
26	483120.843	497091.628	82.649
27	483174.260	497028.561	31.289
28	483185.611	496999.404	7.967
29	483190.160	496992.863	39.391
30	483211.161	496959.537	9.817
31	483217.831	496952.334	8.653
32	483226.417	496953.411	8.230
33	483234.640	496953.073	50.590
34	483285.046	496948.768	26.276

S(1)=22862.88mp P=738.844m

anexa 14

NUME LUCRARE "EPURARE "

OPERATOR : 1

Data executarii : 27. 6.2014

XXX	Pct	YYY	Hz	ZZZ	V	COD	SD	HD	hr/hi	Descriere
483239.195	10	497052.031	392.4191	428.124	103.6272		63.502	63.399	1.571	
483302.145	11	497044.499	0.8934	424.579	103.4520		63.978	63.884	1.500	
483303.073	12	497052.927	390.5971	424.728	103.5200		63.639	63.542	1.500	
483302.045	13	497042.680	366.4534	424.678	103.0097		68.966	68.889	1.500	
483298.739	14	497017.387	370.9975	424.936	101.4110		82.924	82.904	3.000	
483313.643	15	497015.555	374.3670	424.858	102.4102		84.170	84.110	3.000	
483316.578	16	497019.073	369.3755	423.510	102.4809		95.601	95.528	1.800	
483323.882	17	497007.829	365.3413	424.171	102.5767		97.705	97.625	1.500	
483322.707	18	497001.469	364.9674	424.242	102.7948		72.968	72.898	1.500	
483301.331	19	497013.910	364.3735	424.993	102.8973		71.019	70.945	1.500	
483299.318	20	497014.369	366.0406	424.964	102.9334		70.445	70.370	1.500	
483299.789	21	497016.248	366.5898	424.951	102.8662		72.367	72.293	1.500	
483301.759	22	497015.809	365.5734	424.938	102.8655		70.599	70.528	1.500	
483299.659	23	497015.724	364.7457	425.019	102.8644		70.916	70.845	1.500	
483299.452	24	497014.774	363.6560	425.006	102.9127		66.770	66.700	1.500	
483295.318	25	497015.988	358.0260	425.141	103.6324		56.761	56.669	1.500	
483283.986	26	497017.317	359.1445	424.958	103.4981		56.395	56.310	1.500	
483284.302	27	497018.324	353.2682	425.098	104.5847		41.615	41.507	1.500	
483270.012	28	497024.226	354.8126	425.201	104.6287		41.659	41.549	1.500	
483270.710	29	497024.954	356.9682	425.169	104.9215		43.175	43.046	1.500	
483272.776		497025.100		424.861						

	30	361.5650	105.4210	41.562	41.411	1.500	
483273.286		497028.521	424.660				
	31	359.3535	104.4699	46.156	46.042	1.500	
483276.167		497024.591	424.957				
	32	363.7271	104.5270	44.693	44.580	1.500	
483276.733		497027.983	425.020				
	33	360.5778	103.6858	57.086	56.990	1.500	
483285.603		497018.953	424.892				
	34	372.6138	102.9621	53.433	53.376	1.500	
483287.708		497029.771	425.710				
	35	352.5904	103.8851	48.372	48.282	1.500	
483274.696		497019.307	425.245				
	36	349.9221	104.1296	48.254	48.153	1.500	
483273.203		497017.940	425.067				
	37	352.6078	104.4083	45.946	45.836	1.500	
483272.906		497020.975	425.016				
	38	350.9439	104.4959	46.193	46.078	1.500	
483272.256		497019.936	424.936				
	39	352.4867	104.8749	44.642	44.512	1.500	
483271.875		497021.810	424.780				
	40	354.4534	104.6426	45.764	45.642	1.500	
483273.646		497022.092	424.861				
	41	352.8526	104.4701	47.155	47.039	1.500	
483273.913		497020.293	424.887				
	42	350.3077	104.7105	45.690	45.565	1.500	
483271.570		497019.968	424.818				
	43	347.3347	104.7606	44.221	44.098	1.500	
483269.045		497019.571	424.891				
	44	349.9420	105.2309	41.688	41.547	1.500	
483268.547		497022.626	424.774				
	45	352.9870	105.0802	43.189	43.052	1.500	
483271.032		497023.050	424.752				
	46	379.3947	107.5075	28.187	27.991	1.500	
483265.733		497043.129	424.879				
	47	355.6991	105.2244	30.568	30.465	1.500	
483262.577		497032.501	425.689				
	48	19.6219	110.8722	19.881	19.592	1.500	
483257.864		497057.975	424.816				
	49	390.4166	107.7381	18.005	17.872	2.600	
483256.865		497049.351	424.912				
	50	47.9797	106.9588	15.406	15.314	1.500	
483250.362		497062.510	426.514				
	51	105.6447	108.6191	12.285	12.173	1.500	
483238.117		497064.156	426.537				
	52	144.0998	111.9710	23.334	22.922	0.000	
483224.556		497069.670	425.333				
	53	162.5508	111.3671	24.789	24.395	0.000	
483218.900		497065.568	425.292				
	54	60.0601	110.1016	18.856	18.619	2.000	
483250.125		497067.105	424.716				
	55	317.9611	103.9147	25.385	25.337	3.000	
483246.249		497027.695	425.135				

	56	285.4238	104.4675	23.439	23.382	3.000	
483233.888		497029.260	425.052				
	57	216.2786	116.1503	14.814	14.340	1.500	
483225.321		497048.404	424.477				
	58	193.5717	115.5143	15.608	15.147	1.500	
483224.125		497053.558	424.429				
	59	201.4520	108.9692	23.024	22.796	1.500	
483216.405		497051.511	424.962				
	60	218.6408	109.8721	22.679	22.407	1.500	
483217.742		497045.563	424.692				
	61	214.5400	108.4677	20.098	19.920	0.000	
483219.792		497047.521	427.030				
	62	205.5644	110.1390	16.848	16.635	0.000	
483222.624		497050.579	427.023				
	63	228.8275	105.5733	38.346	38.199	1.500	
483204.846		497035.319	424.842				
	64	260.2705	103.7993	55.480	55.381	1.500	
483206.834		497007.089	424.886				
	65	266.1045	102.0021	45.642	45.620	0.000	
483216.037		497012.726	428.260				
	66	287.9755	101.9970	41.838	41.818	0.000	
483231.343		497010.957	428.383				
	67	224.3342	101.1267	74.642	74.630	0.000	
483169.951		497024.194	428.374				
	68	225.5451	101.0592	99.240	99.227	0.000	
483147.850		497013.275	428.045				
	69	235.4380	101.0346	78.413	78.403	0.000	
483172.629		497010.607	428.421				
	70	252.5364	101.4886	73.129	73.109	0.000	
483189.599		496998.317	427.986				
	71	256.6025	101.5060	79.376	79.354	0.000	
483189.194		496990.412	427.818				
	72	290.5463	104.1755	36.051	35.973	2.000	
483233.873		497016.454	425.332				
	73	280.8863	105.5219	37.692	37.551	1.500	
483228.089		497016.160	424.930				
	74	279.0741	105.4967	37.781	37.640	1.500	
483227.044		497016.406	424.937				
	75	259.4300	105.1599	41.719	41.582	1.500	
483214.453		497018.611	424.817				
	76	347.1145	103.8839	51.896	51.800	1.500	
483274.126		497013.781	425.031				
	77	341.6665	103.8486	51.292	51.199	1.500	
483270.363		497011.412	425.096				
	78	347.5358	104.0239	50.338	50.238	1.500	
483273.317		497015.159	425.016				
	79	353.0582	103.8890	53.526	53.426	1.500	
483278.743		497016.111	424.927				
	80	349.4549	103.3148	58.307	58.228	1.500	
483280.014		497010.507	425.161				
	81	359.2061	102.7035	73.149	73.083	1.500	
483297.780		497008.340	425.090				

	82	357.3338	102.9011	68.472	68.401	1.500	
483292.801		497009.544	425.076				
	83	352.7506	103.2464	61.387	61.307	1.500	
483284.378		497010.593	425.066				
	84	327.6029	104.9710	48.751	48.602	1.000	
483259.614		497007.926	424.892				
	85	313.7891	104.4020	43.950	43.845	1.500	
483248.618		497009.210	425.159				
	86	288.9075	101.8701	50.174	50.153	3.000	
483230.500		497002.638	425.221				
	87	291.4420	103.1582	61.102	61.026	1.500	
483231.016		496991.555	425.165				
	88	314.6336	104.0721	27.826	27.769	2.600	
483245.522		497024.993	425.316				
	89	305.0115	104.1573	26.641	26.585	2.600	
483241.286		497025.529	425.357				
	90	330.1852	97.9934	45.343	45.321	0.000	
483259.888		497011.710	431.124				
	2	361.8930	102.4518	87.036	86.971	1.500	
483311.045		497003.025	424.844				
St:	2	-----	-----	-----	-----	1.628	
483311.045		497003.025	424.844	---	-----		
Or:	1	161.8930	-----	-----	-----	-----	
-----		-----	-----	-----	-----	-----	
St:	2	-----	-----	-----	-----	1.628	
483311.045		497003.025	424.846	---	-----		
Or:	1	161.8930	-----	-----	-----	-----	
-----		-----	-----	-----	-----	-----	
	101	90.4743	102.0114	38.239	38.220	0.000	
483316.743		497040.818	425.266				
	102	65.7263	102.7338	19.933	19.915	0.000	
483321.256		497020.123	425.618				
	103	37.4925	102.7320	27.209	27.184	0.000	
483333.649		497018.125	425.307				
	104	389.9584	101.7744	24.161	24.152	1.500	
483334.897		496999.231	424.301				
	105	309.2649	101.7497	4.062	4.061	1.500	
483311.634		496999.007	424.863				
	106	258.5073	100.4160	5.826	5.826	1.500	
483307.511		496998.393	424.936				
	107	173.0980	100.5333	4.863	4.862	1.500	
483306.610		497005.019	424.933				
	108	154.7340	99.6786	9.428	9.428	1.500	
483303.901		497009.178	425.022				
	109	101.0594	101.0688	8.858	8.857	1.500	
483310.898		497011.881	424.825				
	110	95.5589	100.9695	9.326	9.325	1.500	
483311.695		497012.327	424.832				
	111	249.8030	99.9708	10.819	10.819	1.500	
483303.371		496995.399	424.979				
	112	262.0839	101.1312	13.428	13.426	1.500	
483303.513		496991.910	424.736				

	113	248.6305	99.1990	21.739	21.737	1.500	
483295.347		496987.989	425.248				
	114	223.5748	99.8897	35.890	35.890	1.500	
483277.588		496990.036	425.036				
	115	223.8666	99.7680	37.055	37.055	1.500	
483276.564		496989.457	425.109				
	116	221.9584	99.7673	40.129	40.129	1.500	
483273.280		496989.457	425.121				
	117	224.1959	99.9660	40.301	40.301	1.500	
483273.620		496988.074	424.996				
	118	228.5384	99.9659	39.499	39.499	1.500	
483275.449		496985.906	424.995				
	119	225.7767	99.8962	38.566	38.566	1.500	
483275.598		496987.833	425.037				
	120	240.7436	99.5230	26.043	26.042	1.500	
483290.157		496987.473	425.169				
	121	249.6870	99.5221	22.878	22.877	1.500	
483294.789		496986.928	425.146				
	122	261.8230	99.8971	19.156	19.156	1.500	
483300.234		496987.212	425.005				
	123	309.7547	99.7262	16.685	16.685	1.500	
483313.592		496986.536	425.046				
	124	302.2887	100.3297	18.262	18.262	1.500	
483311.701		496984.775	424.880				
	125	308.5407	100.8781	23.840	23.838	1.500	
483314.233		496979.401	424.645				
	126	304.5011	101.2847	41.850	41.842	1.500	
483314.001		496961.288	424.130				
	127	310.9710	99.1734	41.215	41.211	1.500	
483318.112		496962.424	425.509				
	128	309.2282	99.0243	39.602	39.598	1.500	
483316.765		496963.843	425.581				
	3	265.2509	95.8162	41.682	41.592	1.500	
483289.453		496967.477	427.712				
	St: 3	-----	-----	-----	-----	1.625	
483289.453		496967.477	427.712	---	-----		
	Or: 2	65.2509	-----	-----	-----		
-----		-----	-----	-----	-----	-----	-----
	St: 3	-----	-----	-----	-----	1.625	
483289.453		496967.477	427.715	---	-----		
	Or: 2	65.2509	-----	-----	-----		
-----		-----	-----	-----	-----	-----	-----
	140	60.2678	107.0064	23.106	22.966	1.500	
483302.874		496986.113	425.302				
	141	380.7799	104.5382	29.349	29.275	2.500	
483317.404		496958.772	424.750				
	142	385.2613	104.7907	28.043	27.964	2.500	
483316.671		496961.060	424.732				
	143	363.0492	106.7558	23.156	23.026	1.500	
483308.708		496954.850	425.387				
	144	388.1390	105.8804	39.276	39.109	0.000	
483327.885		496960.232	425.717				

	145	364.4156	105.8829	34.486	34.339	0.000	
483318.	566	496949.267	426.158				
	146	311.5300	110.3444	20.137	19.872	0.000	
483293.	033	496947.930	426.082				
	147	373.7443	104.0695	21.561	21.517	2.500	
483309.	166	496958.852	425.463				
	148	123.8806	105.6967	20.641	20.558	2.000	
483281.	921	496986.606	425.495				
	149	240.2274	104.9065	11.917	11.882	3.000	
483279.	866	496960.459	425.422				
	150	347.4673	108.4533	11.616	11.514	0.000	
483297.	264	496959.018	427.802				
	151	351.9032	113.0673	11.089	10.856	0.000	
483297.	356	496960.033	427.080				
	152	220.8725	103.3341	38.336	38.284	0.000	
483253.	209	496955.149	427.333				
	153	214.3218	103.3342	36.709	36.659	0.000	
483253.	718	496959.299	427.418				
	154	210.7975	102.7672	43.236	43.195	0.000	
483246.	878	496960.186	427.461				
	155	150.5923	105.9012	43.699	43.512	0.000	
483258.	401	496997.956	425.295				
	156	133.8927	106.3362	28.747	28.605	1.500	
483274.	934	496992.122	424.984				
	157	130.8640	106.4502	27.801	27.659	1.500	
483276.	563	496991.948	425.028				
	158	119.8117	104.3058	42.764	42.666	1.500	
483276.	389	497008.093	424.950				
	159	122.4427	104.2063	43.502	43.408	1.500	
483274.	466	497008.215	424.968				
	160	124.7528	104.7738	36.005	35.904	1.500	
483275.	842	497000.701	425.143				
	161	126.7635	104.7498	36.681	36.579	1.500	
483274.	525	497000.870	425.106				
	162	136.8462	106.0686	29.669	29.535	1.500	
483273.	298	496992.201	425.016				
	163	145.6159	105.6761	31.248	31.123	1.500	
483269.	012	496990.947	425.058				
	164	147.7828	105.6051	32.646	32.520	1.500	
483267.	273	496991.258	424.969				
	165	150.7837	105.7541	31.764	31.635	1.500	
483266.	811	496989.569	424.973				
	166	148.6600	105.8525	30.186	30.058	1.500	
483268.	651	496989.174	425.069				
	167	153.0089	105.5170	33.556	33.430	1.500	
483264.	724	496989.972	424.936				
	168	151.3645	106.8781	34.176	33.976	1.000	
483264.	919	496990.981	424.655				
	169	151.3377	107.0453	35.667	35.449	1.000	
483263.	866	496992.010	424.401				
	170	166.8328	103.9017	44.878	44.794	1.500	
483250.	602	496989.772	425.091				

	171		176.0365		103.2673		53.648		53.577		1.500	
483239.627		496987.171		425.088								
	172		172.8388		103.4500		50.351		50.277		1.500	
483243.683		496988.283		425.113								
	173		176.6833		103.3402		55.509		55.433		1.500	
483237.697		496987.329		424.929								
	174		173.3877		105.3879		34.890		34.765		1.500	
483257.682		496981.590		424.891								
	175		171.1660		105.3292		34.159		34.039		1.500	
483258.846		496982.372		424.984								
	176		170.1444		105.3464		33.242		33.125		1.500	
483259.905		496982.448		425.052								
	177		171.9824		105.5068		32.809		32.687		1.500	
483259.881		496981.402		425.005								
	178		170.6422		106.0486		30.854		30.715		1.500	
483261.947		496981.144		424.913								
	179		168.6766		105.7665		31.229		31.101		1.500	
483262.042		496982.169		425.015								
	180		168.1930		105.9667		30.268		30.135		1.500	
483263.002		496981.914		425.007								
	181		168.6776		106.0984		30.203		30.064		1.500	
483262.955		496981.679		424.951								
	182		167.0977		106.4779		28.319		28.173		1.500	
483264.960		496981.398		424.963								
	183		170.1592		106.7820		26.833		26.681		1.500	
483265.650		496979.530		424.987								
	184		163.3001		109.6655		26.859		26.551		0.400	
483267.194		496981.949		424.878								
	185		162.9083		108.9514		29.269		28.980		0.400	
483265.254		496983.423		424.838								
	186		181.5473		105.2828		33.830		33.714		1.500	
483257.146		496977.113		425.036								
	187		183.3347		105.0483		34.747		34.638		1.500	
483255.996		496976.441		425.088								
	188		205.7772		105.3284		35.378		35.254		1.500	
483254.344		496964.282		424.882								
	189		205.9089		105.3907		32.626		32.509		1.500	
483257.084		496964.464		425.081								
	190		200.7372		104.1548		45.673		45.576		1.500	
483243.881		496966.949		424.861								
	191		200.5289		104.2550		46.314		46.210		1.500	
483243.244		496967.093		424.747								
	192		185.3942		103.8336		46.074		45.991		1.500	
483244.668		496977.936		425.067								
	193		170.5608		101.1607		83.077		83.063		0.000	
483215.114		497004.533		427.826								
	4		187.0728		103.2263		58.431		58.356		1.500	
483232.296		496979.245		424.880								
	St: 4		-----		-----		-----		-----		1.642	
483232.296		496979.245		424.880			---		-----			
	Or: 3		387.0728		-----		---		-----		-----	
-----		-----		-----		---		-----		-----		

	200		21.9295		100.1885		34.621		34.621		1.500	
483264.	883		496990.937		424.920							
	201		20.3600		100.1691		34.228		34.228		1.500	
483264.	788		496990.006		424.931							
	202		19.7315		100.1695		32.647		32.647		1.500	
483263.	388		496989.203		424.935							
	203		18.4597		100.1705		32.362		32.362		1.500	
483263.	307		496988.498		424.936							
	204		19.3627		100.1709		31.136		31.135		1.500	
483262.	002		496988.570		424.939							
	205		20.8317		100.7138		31.448		31.446		1.500	
483262.	074		496989.353		424.670							
	206		29.7596		100.0246		24.602		24.602		1.500	
483254.	259		496990.332		425.013							
	207		32.7509		100.0239		24.139		24.139		1.500	
483253.	311		496991.123		425.013							
	208		36.8664		99.8746		22.398		22.398		1.500	
483251.	043		496991.503		425.066							
	209		35.6190		100.1102		22.029		22.029		1.500	
483250.	966		496990.938		424.984							
	210		39.0776		99.7536		20.672		20.672		1.500	
483249.	194		496991.152		425.102							
	211		43.8043		102.5844		22.187		22.169		0.400	
483249.	420		496993.324		425.222							
	212		40.3661		99.9511		23.392		23.392		1.500	
483251.	141		496993.104		425.040							
	213		39.5210		99.9051		23.153		23.153		1.500	
483251.	129		496992.713		425.057							
	214		35.6319		100.0876		25.013		25.013		1.500	
483253.	492		496992.526		424.988							
	215		35.3292		100.1112		26.253		26.253		1.500	
483254.	609		496993.078		424.976							
	216		24.6272		100.2058		34.062		34.062		1.500	
483263.	841		496992.096		424.912							
	217		10.1493		100.1440		35.101		35.101		1.500	
483266.	952		496984.818		424.943							
	218		7.9658		100.1439		33.184		33.184		1.500	
483265.	220		496983.387		424.947							
	219		9.2255		100.6301		31.267		31.265		1.500	
483263.	234		496983.760		424.713							
	220		8.7295		100.6115		31.194		31.193		1.500	
483263.	196		496983.509		424.723							
	221		9.2310		100.4667		29.205		29.204		1.500	
483261.	194		496983.465		424.808							
	222		7.1561		100.3057		28.901		28.900		1.500	
483261.	014		496982.487		424.883							
	223		11.2540		100.4097		27.212		27.211		1.500	
483259.	083		496984.031		424.847							
	224		13.8819		100.1817		26.374		26.374		1.500	
483258.	045		496984.951		424.947							
	225		14.4134		100.0995		26.477		26.477		1.500	
483258.	098		496985.189		424.981							

	226		26.7586		99.0374		18.915		18.913		1.500	
483249.	562		496986.963		425.308							
	227		28.6100		100.0029		16.577		16.577		1.500	
483247.	227		496986.447		425.021							
	228		28.7662		100.0027		16.212		16.212		1.500	
483246.	881		496986.324		425.022							
	229		52.2697		99.7004		10.761		10.760		1.500	
483239.	629		496987.121		425.073							
	230		58.7647		97.9526		9.028		9.023		1.800	
483237.	740		496986.441		425.012							
	231		51.5835		99.3994		7.775		7.775		1.500	
483237.	655		496984.878		425.096							
	232		5.2015		98.0216		7.214		7.211		1.500	
483239.	483		496979.834		425.246							
	233		378.3321		101.5405		5.604		5.603		1.500	
483237.	577		496977.375		424.887							
	234		346.9123		101.2223		6.996		6.995		1.500	
483236.	997		496974.065		424.888							
	235		359.8458		101.3401		9.978		9.976		1.500	
483240.	352		496973.362		424.812							
	236		382.2454		99.8903		8.911		8.911		1.500	
483240.	863		496976.792		425.038							
	237		336.9337		100.7178		22.445		22.444		1.500	
483244.	599		496960.474		424.769							
	238		332.5883		99.3025		24.516		24.515		1.500	
483244.	304		496957.873		425.291							
	239		334.4657		100.7910		27.169		27.167		1.500	
483246.	296		496955.964		424.685							
	240		323.6155		100.1107		19.333		19.333		1.500	
483239.	304		496961.227		424.989							
	241		278.9212		100.8390		16.959		16.958		1.500	
483226.	783		496963.209		424.799							
	242		320.1213		101.1773		14.684		14.681		1.500	
483236.	859		496965.291		424.751							
	243		291.4483		100.9017		20.061		20.059		1.500	
483229.	609		496959.367		424.738							
	244		268.8881		100.5121		30.521		30.520		1.500	
483217.	967		496952.298		424.777							
	245		256.4507		103.3307		29.158		29.118		0.500	
483213.	895		496956.679		424.497							
	246		261.2108		100.8291		19.516		19.515		1.500	
483221.	128		496963.242		424.768							
	247		285.9306		101.3712		26.597		26.591		1.500	
483226.	467		496953.301		424.449							
	248		238.9168		101.5318		6.331		6.329		1.500	
483227.	113		496975.613		424.870							
	249		113.4095		100.1127		7.134		7.134		1.500	
483230.	804		496986.221		425.010							
	250		121.0695		99.6513		7.669		7.669		1.500	
483229.	804		496986.498		425.064							
	251		106.7443		100.0652		11.508		11.508		1.500	
483231.	079		496990.689		425.010							

	252		122.8695		99.0543		13.280		13.279		1.500	
483227.	628		496991.677		425.219							
	253		125.7986		99.1564		12.514		12.513		1.500	
483227.	363		496990.745		425.188							
	254		144.7047		99.6784		17.329		17.329		1.500	
483221.	103		496992.474		425.110							
	255		145.3032		99.1578		19.605		19.603		1.500	
483219.	494		496994.091		425.282							
	256		158.0510		103.9158		17.455		17.422		0.300	
483218.	521		496989.912		425.149							
	257		157.1455		101.6237		24.823		24.815		0.300	
483212.	894		496994.717		425.589							
	258		161.3357		98.8668		27.486		27.481		1.500	
483209.	729		496994.928		425.511							
	259		162.3265		98.7243		26.798		26.793		1.500	
483210.	059		496994.191		425.559							
	260		153.8092		99.4704		29.721		29.720		1.500	
483210.	062		496998.966		425.269							
	261		78.5358		99.6491		19.676		19.676		1.500	
483238.	805		496997.814		425.131							
	262		78.6266		99.6510		22.175		22.174		1.500	
483239.	602		497000.182		425.144							
	263		64.0052		99.5755		23.915		23.914		1.500	
483245.	108		496999.438		425.182							
	264		60.9789		99.1748		21.905		21.903		1.500	
483244.	896		496997.161		425.306							
	265		50.9386		98.9378		24.425		24.422		1.500	
483249.	308		496996.767		425.430							
	266		47.0183		99.8221		22.762		22.762		1.500	
483249.	127		496994.569		425.086							
	267		45.6197		102.7194		25.116		25.093		0.300	
483251.	218		496995.727		425.150							
	268		89.0727		99.5906		39.318		39.317		0.000	
483239.	011		497017.984		426.775							
	269		107.7697		87.9852		12.656		12.431		0.000	
483230.	783		496991.584		428.896							

anexa 15
!FBK file created by Field Data Extractor v4.0.0
!Date (creation): 2017/03/15 15:05:59
!Date (last modification): 2017/03/15 15:55:52
JOB "epurare"
UNITS METER DMS
HORIZ ANGLE RIGHT
VERT ANGLE ZENITH
!GPS Reference station: NEZ 34 482937.7890 497685.8452 435.8293 !
Replaced point ID RTCM-Ref 0055

!Instrument Model: CS10 Serial: 2521136 Name: 1136

!GPS Survey 3.03

!Antenna height: 1.800

NEZ 1	483196.5961	497044.2322	423.9997
NEZ 2	483158.4501	497065.0111	423.4887
NEZ 3	483164.0345	497081.7781	423.7759
NEZ 4	483141.6774	497094.0970	423.3325
NEZ 5	483158.2117	497114.2591	423.3935
NEZ 6	483207.1049	497093.7645	423.4811
NEZ 7	483223.5568	497069.2529	423.7022
NEZ 8	483227.3031	497069.5400	423.7327
NEZ 9	483220.4072	497067.6953	423.8698
NEZ 10	483218.7708	497065.6265	423.8662
NEZ 11	483207.9593	497042.1796	424.5290
NEZ 12	483199.8494	497027.5455	424.7068
NEZ 13	483185.4162	497001.5812	425.0272
NEZ 14	483185.6108	496999.4044	425.1177
NEZ 15	483190.1601	496992.8632	424.9849
NEZ 16	483211.1610	496959.5366	424.7442
NEZ 17	483217.8309	496952.3336	424.5388
NEZ 18	483234.6401	496953.0726	424.6377
NEZ 19	483311.2504	496946.8209	424.7483
NEZ 20	483285.0463	496948.7676	425.0859
NEZ 21	483313.7174	496961.2438	424.5553
NEZ 22	483314.7181	496962.4905	424.2141
NEZ 23	483314.2647	496958.6038	424.7549

!Antenna height: 2.000

NEZ 24	483320.7975	497018.3569	423.7652
NEZ 25	483323.3197	497020.0548	423.6164
NEZ 26	483365.4501	497013.0380	423.8164
NEZ 27	483388.9747	497041.5825	424.2287
NEZ 28	483318.8719	497059.4772	423.7318
NEZ 29	483191.7718	497006.6814	424.6435
NEZ 30	483209.8152	496995.0799	425.8064
NEZ 31	483210.8300	496957.5719	424.7316
NEZ 33	483278.4890	496958.9482	425.6443