



ROMÂNIA  
JUDEȚUL BRAȘOV



CONSILIUL LOCAL FĂGĂRAȘ

Strada Republicii, Nr. 3, 505200, Tel: 0040 268 211 313, Fax: 0040 268 213 020  
Web: www.primaria-fagaras.ro, Email: secretariat@primaria-fagaras.ro

### HOTĂRÂREA nr. ....

Din data de .....

privind atestarea apartenenței la domeniul public al Municipiului Făgăraș a imobilului teren, situat în Făgăraș, Str. Mihai Viteazu, înscris în CF nr. 105523 Făgăraș, nr. top. 105523, în suprafață de 10.990 mp, ca fiind de uz și interes public local, în vederea întabularii definitive în cartea funciară

CONSILIUL LOCAL AL MUNICIPIULUI FAGARAS, întrunit în ședință.....

Analizând referatul nr. 29723/20.09.2018 a Compartimentului evidență patrimoniu și Expunerea de motive a Primarului Municipiului Făgăraș 29723/1/20.09.2018, prin care se propune atestarea apartenenței la domeniul public al Municipiului Făgăraș a imobilului teren, situat în Făgăraș, Str. Mihai Viteazu, înscris în CF nr. 105523 Făgăraș, nr. top. 105523, în suprafață de 10.990 mp, fiind prin natura lui de uz și interes local precum și Adeverința nr. 29723/2/20.09.2018 a Compartimentului Evidență patrimoniu prin care se confirmă identitatea dintre imobil și lucrarea cadastrală nr. 55/2016 întocmită de către PFA Arsu Costica, având ca obiect imobilul teren, situat în Făgăraș, Str. Mihai Viteazu, înscris în CF nr. 105523 Făgăraș, nr. top. 105523, în suprafață de 10.990 mp, la poziția 93- valoare mijloc fix 1.945.120,10 lei din Inventarul bunurilor ce aparțin domeniului public al Municipiului Făgăraș, precum și art. 8 din OG nr. 43/1997 privind regimul juridic al drumurilor, prin care se atestă apartenența la domeniul public al bunului.

Văzând avizul favorabil al Comisiei.....

Având în vedere prevederile art. 24 alin.1-3, art.28, alin.5-7, art. 41, alin.5 din Legea nr.7/1996 a cadastrului și publicității imobiliare cu completările și modificările ulterioare, precum și pct. 11, teza II din OUG nr. 31/2018 privind modificarea și completarea legii cadastrului și a publicității imobiliare nr.7/1996 ale art.858-861, art. 863, lit.f, art. 881 și următoarele din Cod civil, ale art. 36, alin.2, lit.c din Legea nr. 215/2001 a administrației publice locale, republicată cu modificările și completările ulterioare,

În temeiul art. 45 alin (3) și art. 115 alin (1), lit b) din Legea nr.215/2001 –privind administrația publică locală republicată,

### HOTĂRĂȘTE:

**Art.1.** Se atestă apartenența la domeniul public al Municipiului Făgăraș a imobilului teren situat în Făgăraș, Str. Mihai Viteazu, înscris în CF nr. 105523 Făgăraș, nr. top. 105523, în suprafață de 10.990 mp, ca fiind de uz și de interes public local.

**Art.2.** Se aprobă modificarea inventarului centralizat al domeniului public al Municipiului Făgăraș cu bunul descris mai sus și confirmat ca fiind identic cu cel din documentația cadastrală.

**Art.3.** Cu ducerea la îndeplinire a prezentei hotărâri se însărcinează Primarul Municipiului Făgăraș, prin Compartiment evidența patrimoniu.

INITIATOR  
PRIMAR,  
GHEORGHE SUCACIU

Vizat pentru legalitate  
SECRETARUL MUNICIPIULUI  
LAURA ELENA GIUNCA



100  
ROMANIA

ROMANIA  
JUDEȚUL BRAȘOV



## MUNICIPIUL FAGĂRAȘ

Strada Republicii, Nr. 3, 505209, Tel: (040) 268 211 313 Fax: (040) 268 213 010  
Web: www.primaria-fagaras.ro, E-mail: secretariat@primaria-fagaras.ro

Nr. înregistrare: 29723 / 20.09.2018

### REFERAT LA PROIECTUL DE HOTĂRÂRE A CONSILIULUI LOCAL

privind atestarea apartenenței la domeniul public al Municipiului Făgăraș a imobilului teren, situat în Făgăraș, Str. Mihai Viteazu, înscris în CF nr. 105523 Făgăraș, nr. top. 105523, în suprafață de 10.990 mp, ca fiind de uz și interes public local, în vederea întabularii definitive în cartea funciară

Având în vedere necesitatea reglementării situației cărții funciare nr. 105523 Făgăraș, în sensul atestării apartenenței la domeniul public al Municipiului Făgăraș și întabularea definitivă în cartea funciară a imobilului – teren situat în Făgăraș, Str. Mihai Viteazu, înscris în CF nr. 105523 Făgăraș, nr. top. 105523, în suprafață de 10.990 mp, fiind prin natura lui de uz și interes local.

Ținând seama de Documentația cadastrală nr. 55/2016 întocmită de către PFA Arsu Costica având ca obiect imobilul teren, situat în Făgăraș, Str. Mihai Viteazu, înscris în CF nr. 105523 Făgăraș, nr. top. 105523, în suprafață de 10.990 mp, precum și de Adeverința nr. 29723/2//20.09.2018 a Compartimentului Evidență patrimoniu prin care se confirmă identitatea dintre imobil și lucrarea cadastrală menționată anterior din care reiese faptul că imobilul – teren se identifică la poziția 93 din inventarul bunurilor aparținând domeniului public al Municipiului Făgăraș, precum și HG nr. 972/2002, prin care se atestă apartenența la domeniul public al Municipiului Făgăraș, al bunului.

PRIMAR  
GHEORGHE SUCACIU

| NR. CRT. | FUNCȚIA ȘI ATRIBUȚIA | NUMELE ȘI PRENUMELE | DATA       | SEMNĂTURA |
|----------|----------------------|---------------------|------------|-----------|
| 1.       | Arhitect Șef         | LILIANA BOER        | 20.09.2018 |           |
| 2.       | Consilier            | ELENA TÂNASE        |            |           |



100  
ROMÂNIA

ROMÂNIA  
JUDEȚUL BRAȘOV



AC



**MUNICIPIUL FĂGĂRAȘ**

Strada Republicii, Nr. 3, 505200, Tel: 0040 268 211 313, Fax: 0040 268 213 030  
Web: www.primaria-fagaras.ro, Email: secretariat@primaria-fagaras.ro

Nr. 29723 / 1/ 20.09.2018

**EXPUNERE DE MOTIVE  
LA PROIECTUL DE  
HOTĂRÂRE A CONSILIULUI LOCAL**

privind atestarea apartenenței la domeniul public al Municipiului Făgăraș a imobilului teren, situat în Făgăraș, Str. Mihai Viteazu, înscris în CF nr. 105523 Făgăraș, nr. top. 105523, în suprafață de 10.990 mp, ca fiind de uz și interes public local, în vederea întabularii definitive în cartea funciară

Având în vedere necesitatea reglementării situației cărții funciare nr. 105523 Făgăraș, în sensul atestării apartenenței la domeniul public al Municipiului Făgăraș și întabularea definitivă în cartea funciară a imobilului – teren situat în Făgăraș, Str. Mihai Viteazu, înscris în CF nr. 105523 Făgăraș, nr. top. 105523, în suprafață de 10.990 mp, fiind prin natura lui de uz și interes local.

Ținând seama de Documentația cadastrală nr. 55/2016 întocmită de către PFA Arsu Costica și de Adeverința nr. 29723/2//20.09.2018 a Compartimentului Evidență patrimoniu.

Se propune atestarea apartenenței la domeniul public al Municipiului Făgăraș a imobilului teren, situat în Făgăraș, Str. Mihai Viteazu, înscris în CF nr. 105523 Făgăraș, nr. top. 105523, în suprafață de 10.990 mp și întabularea definitivă în cartea funciară, fiind de uz și interes local.

Propunem aprobarea proiectului supus dezbaterilor.

**PRIMARUL MUNICIPIULUI FAGARAS  
GHEORGHE SUCACIU**



ROMANIA  
ROMANIA

ROMANIA  
JUDEȚUL BRAȘOV



AC



## MUNICIPIUL FĂGĂRAȘ

Strada Republicii, Nr. 3, 105200, Tel: 0040 268 213 311, Fax: 0040 268 213 070  
Web: www.primaria-fagaras.ro, E-mail: secretariat@primaria-fagaras.ro

Nr. 29723/2/ 20.09.2018

### ADEVERINȚĂ

Prin prezenta adeverină că imobilul teren situat în Făgăraș, Str. Mihai Viteazu, înscris în CF nr. 105523 Făgăraș, nr. top. 105523, în suprafață de 10.990 mp, se identifică cu cel din lucrarea cadastrală nr. 55/2016 întocmită de către PFA Arsu Costica, respectiv la poziția nr. 93 din HG nr. 972/2002 privind inventarul bunurilor ce alcătuiesc domeniul public al Municipiului Făgăraș.

PRIMAR  
GHEORGHE SUCACIU

| NR. CRT. | FUNCȚIA ȘI ATRIBUȚIA                | NUMELE ȘI PRENUMELE | DATA       | SEMNĂTURA |
|----------|-------------------------------------|---------------------|------------|-----------|
| 1.       | Arhitect Șef                        | LILIANA BOER        | 20.09.2018 |           |
| 2.       | Consilier Comp. Evidență Patrimoniu | ELENA TĂNASE        |            |           |





Oficiul de Cadastru și Publicitate Imobiliară BRASOV  
Biroul de Cadastru și Publicitate Imobiliară Fagaras

### EXTRAS DE CARTE FUNCİARĂ PENTRU INFORMARE

Carte Funciară Nr. 105523 Fagaras

Nr. cerere 12372  
Ziua 07  
Luna 06  
Anul 2018



100958243838

#### A. Partea I. Descrierea imobilului

TEREN Intravilan

val: 1.945.120,10

Adresa: Loc. Fagaras, Jud. Brasov

| Nr. Crt | Nr. cadastral<br>Nr. topografic | Suprafata* (mp) | Observatii / Referinta |
|---------|---------------------------------|-----------------|------------------------|
| A1      | 105523                          | 10.990          | Teren neimprejmit;     |

#### B. Partea II. Proprietari și acte

| Înscrieri privitoare la dreptul de proprietate și alte drepturi reale                                                                                                                                          |                                                                                                                                                                                                                                                                              | Referințe |
|----------------------------------------------------------------------------------------------------------------------------------------------------------------------------------------------------------------|------------------------------------------------------------------------------------------------------------------------------------------------------------------------------------------------------------------------------------------------------------------------------|-----------|
| <b>2919 / 17/02/2017</b>                                                                                                                                                                                       |                                                                                                                                                                                                                                                                              |           |
| Act Administrativ nr. 158, din 28/11/2016 emis de CL FAGARAS; Act Administrativ nr. 5167, din 17/02/2017 emis de UAT FAGARAS și act administrativ nr. 5913 din data de 23.02.2017, emis de Municipiul Fagaras; |                                                                                                                                                                                                                                                                              |           |
| B2                                                                                                                                                                                                             | Înscrierea provizorie, drept de PROPRIETATE, dobândit prin Lege, cota actuala 1/1<br>1) MUNICIPIUL FĂGĂRAȘ, CIF:4384419, DOMENIUL PUBLIC                                                                                                                                     | A1        |
| B3                                                                                                                                                                                                             | justificarea înscrierii provizorii a dreptului de proprietate al MUNICIPIULUI FAGARAS de sub B2, se va face în baza Hotărârii de Guvern prin care s-a aprobat inventarul centralizat al bunurilor proprietate publică și în care este cuprins și imobilul cu nr. Cad. 105523 | A1        |

#### C. Partea III. SARCINI .

| Înscrieri privind dezmembrămintele dreptului de proprietate, drepturi reale de garanție și sarcini | Referințe |
|----------------------------------------------------------------------------------------------------|-----------|
| NU SUNT                                                                                            |           |



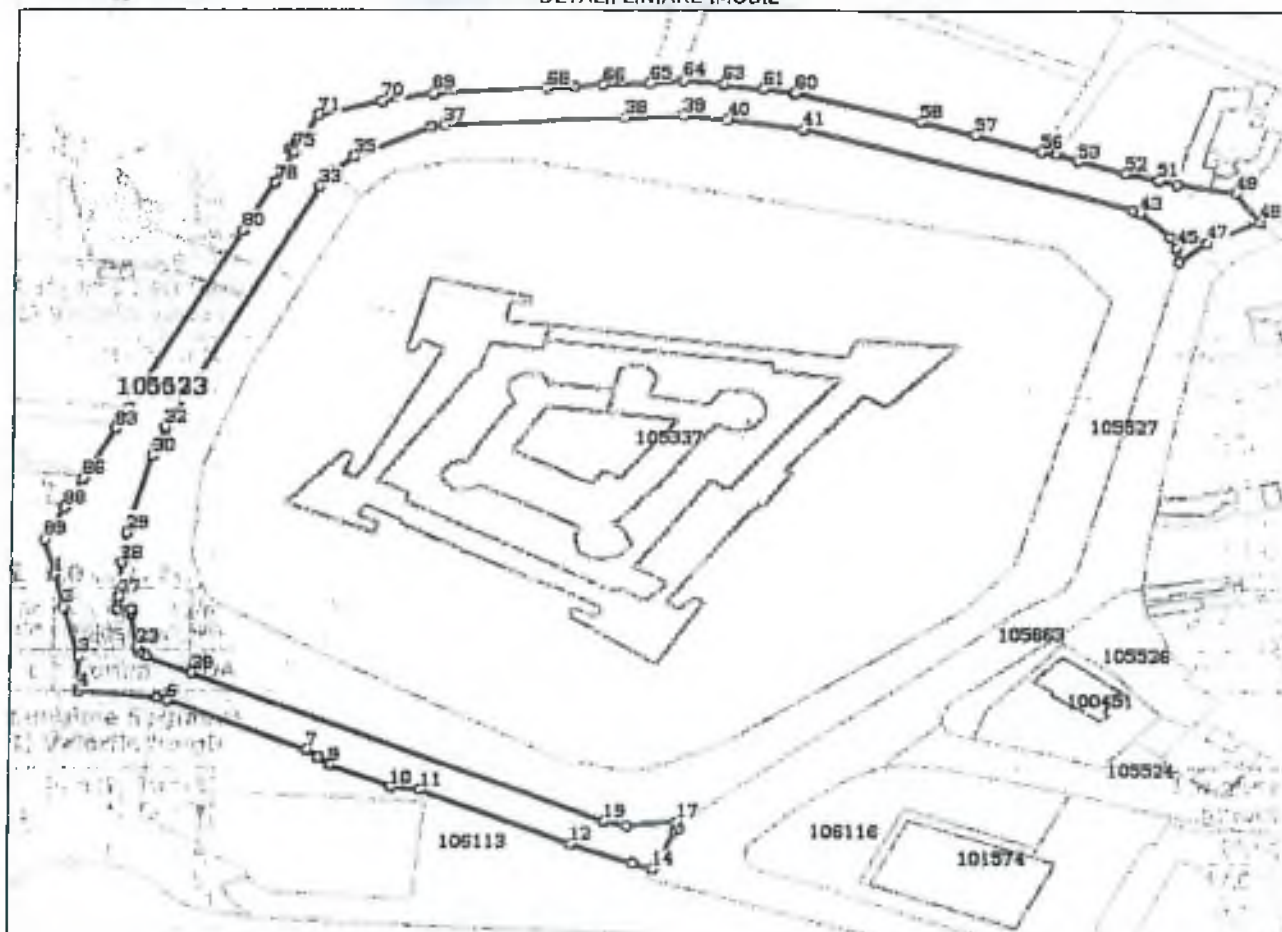
## Anexa Nr. 1 La Partea I

## Teren

| Nr cadastral | Suprafața (mp)* | Observații / Referințe |
|--------------|-----------------|------------------------|
| 105523       | 10.990          |                        |

\* Suprafața este determinată în planul de proiecție Stereo 70.

## DETALII LINIARE IMOBIL




## Date referitoare la teren

| Nr. Crt. | Categorie-folosință | Intra-an | Suprafața (mp) | Tarla | Parcelă | Nr. topo | Observații / Referințe          |
|----------|---------------------|----------|----------------|-------|---------|----------|---------------------------------|
| 1        | drum                | DA       | 10.990         | -     | -       | -        | Strada Mihai Viteazul tronson I |

## Lungime Segmente

1) Valorile lungimilor segmentelor sunt obținute din proiecție în plan.

| Punct început | Punct sfârșit | Lungime segment | Punct început | Punct sfârșit | Lungime segment | Punct început | Punct sfârșit | Lungime segment |
|---------------|---------------|-----------------|---------------|---------------|-----------------|---------------|---------------|-----------------|
| 1             | 2             | 14.664          | 2             | 3             | 21.511          | 3             | 4             | 14.54           |
| 4             | 5             | 23.833          | 5             | 6             | 3.286           | 6             | 7             | 47.077          |
| 7             | 8             | 4.595           | 8             | 9             | 4.955           | 9             | 10            | 20.196          |
| 10            | 11            | 9.033           | 11            | 12            | 50.913          | 12            | 13            | 20.789          |
| 13            | 14            | 6.484           | 14            | 15            | 18.128          | 15            | 16            | 1.165           |
| 16            | 17            | 2.867           | 17            | 18            | 15.157          | 18            | 19            | 7.026           |
| 19            | 20            | 139.775         | 20            | 21            | 15.239          | 21            | 22            | 2.548           |
| 22            | 23            | 2.273           | 23            | 24            | 14.49           | 24            | 25            | 1.778           |



| Punct început | Punct sfârșit | Lungime segment | Punct început | Punct sfârșit | Lungime segment | Punct început | Punct sfârșit | Lungime segment |
|---------------|---------------|-----------------|---------------|---------------|-----------------|---------------|---------------|-----------------|
| 25            | 26            | 4.187           | 26            | 27            | 5.209           | 27            | 28            | 14.681          |
| 28            | 29            | 12.781          | 29            | 30            | 33.693          | 30            | 31            | 4.124           |
| 31            | 32            | 8.364           | 32            | 33            | 112.212         | 33            | 34            | 7.627           |
| 34            | 35            | 8.873           | 35            | 36            | 26.402          | 36            | 37            | 4.046           |
| 37            | 38            | 54.805          | 38            | 39            | 17.439          | 39            | 40            | 13.584          |
| 40            | 41            | 23.238          | 41            | 42            | 104.667         | 42            | 43            | 2.767           |
| 43            | 44            | 13.67           | 44            | 45            | 4.989           | 45            | 46            | 6.061           |
| 46            | 47            | 12.053          | 47            | 48            | 18.544          | 48            | 49            | 14.554          |
| 49            | 50            | 18.394          | 50            | 51            | 6.02            | 51            | 52            | 10.106          |
| 52            | 53            | 15.364          | 53            | 54            | 6.957           | 54            | 55            | 0.61            |
| 55            | 56            | 4.359           | 56            | 57            | 21.039          | 57            | 58            | 17.079          |
| 58            | 59            | 39.624          | 59            | 60            | 0.5             | 60            | 61            | 9.735           |
| 61            | 62            | 12.329          | 62            | 63            | 0.8             | 63            | 64            | 12.327          |
| 64            | 65            | 10.114          | 65            | 66            | 14.153          | 66            | 67            | 8.834           |
| 67            | 68            | 8.26            | 68            | 69            | 34.433          | 69            | 70            | 15.653          |
| 70            | 71            | 19.692          | 71            | 72            | 10.61           | 72            | 73            | 1.921           |
| 73            | 74            | 5.977           | 74            | 75            | 1.887           | 75            | 76            | 8.846           |
| 76            | 77            | 5.386           | 77            | 78            | 0.211           | 78            | 79            | 22.596          |
| 79            | 80            | 0.32            | 80            | 81            | 82.649          | 81            | 82            | 8.559           |
| 82            | 83            | 1.186           | 83            | 84            | 20.183          | 84            | 85            | 2.464           |
| 85            | 86            | 1.051           | 86            | 87            | 12.282          | 87            | 88            | 1.172           |
| 88            | 89            | 14.69           | 89            | 1             | 15.134          |               |               |                 |

\*\* Lungimile segmentelor sunt determinate în planul de proiecție Stereo 70 și sunt rotunjite la 1 milimetru.

\*\*\* Distanța dintre puncte este formată din segmente cumulate ce sunt mai mici decât valoarea 1 milimetru.

Certific că prezentul extras corespunde cu pozițiile în vigoare din cartea funciară originală, păstrată de acest birou.

Prezentul extras de carte funciară este valabil la autentificarea de către notarul public a actelor juridice prin care se sting drepturile reale precum și pentru dezbaterea succesiunilor, iar informațiile prezentate sunt susceptibile de orice modificare, în condițiile legii.

S-a achitat tariful de 0 RON, pentru serviciul de publicitate imobiliară cu codul nr. 255.

Data soluționării,


14-06-2018

Data eliberării,

\_/ /

Asistent Registrator,  
DANIELA CIMPOIES

(parafa și semnătura)



PF ING. ARSU COSTICA  
FAGARAS SOS. COMBINATULUI NR. 2B  
TEL. 0722.220179  
Email: arsucostica@yahoo.com

PROIECT NR. 55/2016

DEN. LUCRARII – PRIMA INSCRIERE IMOBIL- STRADA MIHAI  
VITEAZUL

BENEFICIAR- MUNICIPIUL FAGARAS

INTOCMIT- ING. ARSU COSTICA



| 0  | 1        | 2                     | 3                                                                                                                                                                                                                                                                                                                                                                                                                                                                                | 4 | 5 | 6                                                                                 |
|----|----------|-----------------------|----------------------------------------------------------------------------------------------------------------------------------------------------------------------------------------------------------------------------------------------------------------------------------------------------------------------------------------------------------------------------------------------------------------------------------------------------------------------------------|---|---|-----------------------------------------------------------------------------------|
| 93 | 1.3.7.2. | Strada Mihai Viteazul | L=1132,00 m<br>l=9,00 m<br>S=10188,00 m <sup>2</sup><br>Îmbrăcămintă din beton asfaltic<br>Fundație de balast<br>Guri de scurgere: 34<br>Semne de circulație:<br>Trotuare: - dreapta(asfalt) $\left\{ \begin{array}{l} L = 1132,00 \text{ m} \\ l = 2,0 \text{ m} \end{array} \right. \rightarrow S = 2264 \text{ m}^2$<br>- Zona verde: - dreapta $\left\{ \begin{array}{l} L = 1132,00 \text{ m} \\ l = 1,40 \text{ m} \end{array} \right. \rightarrow S = 1584,8 \text{ m}^2$ |   |   | Proprietatea Municipiului<br>Făgăraș<br>Ordonanța nr. 43/1997, art. 8,<br>alin. C |
| 94 | 1.3.7.2. | Strada Morii          | L=246,00 m<br>l=6,00 m<br>S=1476,00 m <sup>2</sup><br>Îmbrăcămintă din beton asfaltic<br>Fundație de balast<br>Guri de scurgere: 10<br>Semne de circulație:<br>Trotuare: - dreapta(asfalt) $\left\{ \begin{array}{l} L = 246,00 \text{ m} \\ l = 2,0 \text{ m} \end{array} \right. \rightarrow S = 492 \text{ m}^2$<br>- stânga(asfalt): $\left\{ \begin{array}{l} L = 246,00 \text{ m} \\ l = 1,50 \text{ m} \end{array} \right. \rightarrow S = 369 \text{ m}^2$               |   |   | Proprietatea Municipiului<br>Făgăraș<br>Ordonanța nr. 43/1997, art. 8,<br>alin. C |

Municipiul

472

SMP  
M VITEAZUL  
MORII

TRANSON I => LG

R.A. Monitorul Oficial  
Centrul pentru relații cu publicul  
CONFORM CU ORIGINALUL

## MEMORIU TEHNIC

1. Adresa imobil: UAT Fagaras, str. M. Viteazul

Tipul lucrarii: **Prima inscriere imobil str. M. Viteazul la numele Municipiului Fagaras- domeniul public.**

Pentru intocmirea documentatiei cadastrale am parcurs urmatoarele etape :

- a. Identificarea amplasamentului
- b. Documentarea tehnica
- c. Masuratori efectuate in teren
- d. Intocmirea documentatiei cadastrale

Identificarea imobilului s-a realizat in teren impreuna cu Arh. Sef al Municipiului Fagaras, d-na Liliana Boer,

Documentarea tehnica s-a realizat in baza informatiilor obtinute prin consultarea bazei grafice de la OCPI Brasov, a Cartilor Funciare si a schitelor CF de la B.C.P.I. Fagaras.

Str. Mihai Viteazul face parte din Inventarul Domeniului Public al Municipiului Fagaras conform HG 972/05.09.2002 pag.... Poz....

In urma prelucrarii datelor obtinute din masuratori, rezulta ca tronsonul de strada intre limitele indicate mai sus are lungimea de 707 m si suprafata de 10990 mp.

Avand in vedere cele aratate mai sus, am intocmit prezenta documentatie cadastrala de prima inscriere in conformitate cu Ordinul nr. 700/2014.

2. Scurta prezentare a situatiei din teren:

Imobilul care face obiectul prezentei documentatii este strada M. Viteazul din Fagaras. Imobilul strada este delimitat de imobilele proprietati particulare - fatadele cladirilor pe exterior si parcul cetatii pe interior.

3. Situatia juridica a imobilului:

**Proprietar : Municipiul Fagaras- domeniul public.**

5. Operatiuni topo-cadastrale efectuate:

- *Metoda folosita*- Radieri de pe borne determinate GNSS.

- *Aparatura folosita*- Statie totala LEICA TS 06 si GNSS Leica GS 08.

Pentru imobilul în cauză s-a realizat o ridicare topografică cu 4 stații din care s-au radiat punctele care definesc limitele imobilului-fatadele constructiilor vecine. Sistemul GNSS Leica GS 08 asigură o precizie de măsurare de  $\pm(1 + 1 \text{ ppm} \times D) \text{ mm}$  în cazul temperaturilor cuprinse în intervalul (-20°C la + 40°C). Statia totala Leica TS 06 asigură o precizie de măsurare a unghiurilor de 5 secunde și o precizie de măsurare a distanțelor de  $\pm(3 + 3 \text{ ppm} \times D) \text{ mm}$  în cazul temperaturilor cuprinse în intervalul (-20°C la + 40°C).

Preciziile obținute: măsurătorile realizate s-au încadrat în toleranțele admise de normele și normativele în vigoare.

- Sistemul de coordonate: STEREO-70
- Sistemul de referință cote: MAREA NEAGRA-1975
- Puncte geodezice de sprijin vechi și noi folosite:

Statia Rompos Fagaras

- Descrierea punctelor topografice noi:

Punctele S1, S2, S3 –100 cui metalic .

Data întocmirii: 10.2016

Semnatura și stampila

Ing. Arsu Costica

| Nr.<br>Pct. | Coordonate pct.de contur |            | Lungimi<br>[m] |
|-------------|--------------------------|------------|----------------|
|             | X [m]                    | Y [m]      | D(i,i+1)       |
| 1           | 482812.636               | 497928.287 | 4.646          |
| 2           | 482816.907               | 497930.121 | 3.490          |
| 3           | 482820.103               | 497931.522 | 5.224          |
| 4           | 482824.837               | 497933.731 | 0.753          |
| 5           | 482824.626               | 497934.454 | 22.924         |
| 6           | 482845.544               | 497943.831 | 0.934          |
| 7           | 482846.476               | 497943.770 | 8.559          |
| 8           | 482854.220               | 497947.416 | 82.649         |
| 9           | 482929.813               | 497980.830 | 0.320          |
| 10          | 482929.687               | 497981.124 | 22.596         |
| 11          | 482950.284               | 497990.416 | 0.211          |
| 12          | 482950.370               | 497990.223 | 5.386          |
| 13          | 482955.288               | 497992.416 | 8.846          |
| 14          | 482963.470               | 497995.780 | 1.887          |
| 15          | 482964.573               | 497994.249 | 5.977          |
| 16          | 482970.041               | 497996.663 | 1.921          |
| 17          | 482969.575               | 497998.527 | 10.610         |
| 18          | 482979.255               | 498002.870 | 19.592         |
| 19          | 482985.139               | 498021.662 | 15.653         |
| 20          | 482988.429               | 498036.965 | 34.433         |
| 21          | 482990.654               | 498071.326 | 8.260          |
| 22          | 482991.325               | 498079.559 | 8.834          |
| 23          | 482992.282               | 498088.341 | 14.153         |
| 24          | 482992.834               | 498102.483 | 10.114         |
| 25          | 482994.067               | 498112.522 | 12.327         |
| 26          | 482992.740               | 498124.777 | 0.800          |
| 27          | 482991.948               | 498124.666 | 12.329         |
| 28          | 482990.247               | 498136.877 | 9.735          |
| 29          | 482988.638               | 498146.478 | 0.500          |
| 30          | 482988.156               | 498146.346 | 39.624         |
| 31          | 482976.502               | 498164.217 | 17.079         |
| 32          | 482971.015               | 498200.391 | 21.039         |
| 33          | 482963.905               | 498220.192 | 4.359          |
| 34          | 482963.120               | 498224.480 | 0.610          |
| 35          | 482962.648               | 498225.026 | 6.957          |
| 36          | 482959.943               | 498231.348 | 15.364         |
| 37          | 482955.043               | 498245.910 | 10.106         |
| 38          | 482952.044               | 498255.561 | 6.020          |
| 39          | 482950.398               | 498261.352 | 18.394         |
| 40          | 482946.784               | 498279.387 | 14.554         |
| 41          | 482934.413               | 498287.053 | 18.544         |
| 42          | 482925.489               | 498270.798 | 12.053         |
| 43          | 482917.005               | 498262.237 | 6.061          |
| 44          | 482923.005               | 498261.380 | 4.989          |
| 45          | 482927.614               | 498259.470 | 13.670         |
| 46          | 482937.833               | 498250.390 | 2.767          |
| 47          | 482939.272               | 498248.027 | 104.667        |
| 48          | 482972.977               | 498148.935 | 23.238         |
| 49          | 482977.590               | 498126.159 | 13.584         |
| 50          | 482978.888               | 498112.637 | 17.439         |
| 51          | 482978.392               | 498095.205 | 54.805         |
| 52          | 482975.010               | 498040.504 | 4.046          |
| 53          | 482974.173               | 498036.546 | 26.402         |
| 54          | 482961.272               | 498013.511 | 8.873          |
| 55          | 482954.747               | 498007.498 | 7.627          |
| 56          | 482948.194               | 498003.595 | 112.212        |
| 57          | 482845.541               | 497958.274 | 8.364          |
| 58          | 482837.541               | 497955.834 | 4.124          |
| 59          | 482833.596               | 497954.631 | 33.693         |
| 60          | 482800.689               | 497947.395 | 12.781         |
| 61          | 482788.004               | 497945.835 | 14.681         |
| 62          | 482773.353               | 497944.893 | 5.209          |
| 63          | 482768.145               | 497944.772 | 4.187          |
| 64          | 482767.964               | 497948.955 | 1.778          |
| 65          | 482766.187               | 497948.899 | 14.490         |
| 66          | 482751.805               | 497950.666 | 2.273          |
| 67          | 482749.742               | 497951.620 | 2.548          |
| 68          | 482748.081               | 497953.552 | 15.239         |
| 69          | 482741.028               | 497967.061 | 139.775        |
| 70          | 482677.057               | 498091.338 | 7.026          |
| 71          | 482675.175               | 498098.107 | 15.157         |
| 72          | 482676.879               | 498113.168 | 2.867          |
| 73          | 482674.139               | 498114.011 | 1.165          |
| 74          | 482673.691               | 498112.936 | 18.128         |
| 75          | 482656.905               | 498106.092 | 6.484          |
| 76          | 482659.353               | 498100.088 | 20.789         |
| 77          | 482657.634               | 498081.019 | 50.913         |
| 78          | 482690.739               | 498035.651 | 9.033          |
| 79          | 482691.959               | 498026.702 | 20.196         |
| 80          | 482701.191               | 498008.735 | 4.955          |
| 81          | 482704.783               | 498005.322 | 4.595          |
| 82          | 482707.877               | 498001.925 | 47.077         |
| 83          | 482729.065               | 497959.886 | 3.286          |
| 84          | 482730.233               | 497956.815 | 23.833         |
| 85          | 482733.251               | 497933.174 | 14.540         |
| 86          | 482747.791               | 497933.084 | 51.213         |
| 87          | 482797.890               | 497922.470 | 15.972         |
| 88          | 482812.465               | 497929.003 | 0.737          |



SCHIT A  
Incedare in teren

