



ROMÂNIA
JUDEȚUL BRAȘOV



AC
ADMINISTRAȚIA
COMUNALĂ



CONSILIUL LOCAL FĂGĂRAȘ

Strada Republicii, Nr. 3, 505200, Tel: 0040 268 211 313, Fax: 0040 268 213 020
Web: www.primaria-fagaras.ro, Email: secretariat@primaria-fagaras.ro

15.

HOTĂRÂREA nr.

Din data de

privind atestarea apartenenței la domeniul public al Municipiului Făgăraș a imobilului teren, situat în Făgăraș, Str. Pălărierilor, înscris în CF nr. 105832 Făgăraș, nr. top. 105832, în suprafață de 6.604 mp, ca fiind de uz și interes public local, în vederea întabularii definitive în cartea funciară

CONSILIUL LOCAL AL MUNICIPIULUI FAGARAS, întrunit în ședință.....

Analizând referatul nr. 29311/19.09.2018 a Compartimentului evidență patrimoniu și Expunerea de motive a Primarului Municipiului Făgăraș 29311/1/19.09.2018, prin care se propune atestarea apartenenței la domeniul public al Municipiului Făgăraș a imobilului teren, situat în Făgăraș, Str. Pălărierilor, înscris în CF nr. 105832 Făgăraș, nr. top. 105832, în suprafață de 6.604 mp, fiind prin natura lui de uz și interes local precum și Adeverința nr. 29311/2/19.09.2018 a Compartimentului Evidență patrimoniu prin care se confirmă identitatea dintre imobil și lucrarea cadastrală nr. 108/2017 întocmită de către PFA Arsu Costică, având ca obiect imobilul teren, situat în Făgăraș, Str. Pălărierilor, înscris în CF nr. 105832 Făgăraș, nr. top. 105832, în suprafață de 6.604 mp, la poziția 101 - valoare mijloc fix 2.117.260,71 lei din Inventarul bunurilor ce aparțin domeniului public al Municipiului Făgăraș, precum și art. 8 din OG nr. 43/1997 privind regimul juridic al drumurilor, prin care se atestă apartenența la domeniul public al bunului.

Văzând avizul favorabil al Comisiei.....

Având în vedere prevederile art. 24 alin.1-3, art.28, alin.5-7, art. 41, alin.5 din Legea nr.7/1996 a cadastrului și publicității imobiliare cu completările și modificările ulterioare, precum și pct. 11, teza II din OUG nr. 31/2018 privind modificarea și completarea legii cadastrului și a publicității imobiliare nr.7/1996 ale art.858-861, art. 863, lit.f, art. 881 și următoarele din Cod civil, ale art. 36, alin.2, lit.c din Legea nr. 215/2001 a administrației publice locale, republicată cu modificările și completările ulterioare,

În temeiul art. 45 alin (3) și art. 115 alin (1), lit b) din Legea nr.215/2001 –privind administrația publică locală republicată,

HOTĂRĂȘTE:

Art.1. Se atestă apartenența la domeniul public al Municipiului Făgăraș a imobilului teren situat în Făgăraș, Str. Pălărierilor, înscris în CF nr. 105832 Făgăraș, nr. top. 105832, în suprafață de 6.604 mp, ca fiind de uz și de interes public local.

Art.2. Se aprobă modificarea inventarului centralizat al domeniului public al Municipiului Făgăraș cu bunul descris mai sus și confirmat ca fiind identic cu cel din documentația cadastrală.

Art.3. Cu ducerea la îndeplinire a prezentei hotărâri se însărcinează Primarul Municipiului Făgăraș, prin Compartiment evidența patrimoniu.

INITIATOR
PRIMAR,
GHEORGHE SUCACIU

Vizat pentru legalitate
SECRETARUL MUNICIPIULUI
LAURA ELENA GIUNCA



ROMÂNIA
JUDEȚUL BRAȘOV



MUNICIPIUL FĂGĂRAȘ

Strada Republicii, Nr. 3, 505200, Tel: 0040 268 211 313, Fax: 0040 268 213 020
Web: www.primaria-fagaras.ro, E-mail: secretaria@primaria-fagaras.ro

Nr. înregistrare: 29311 / 19.09.2018

REFERAT LA PROIECTUL DE HOTĂRÂRE A CONSILIULUI LOCAL

privind atestarea apartenenței la domeniul public al Municipiului Făgăraș a imobilului teren, situat în Făgăraș, Str. Pălărierilor, înscris în CF nr. 105832 Făgăraș, nr. top. 105832, în suprafață de 6.604 mp, ca fiind de uz și interes public local, în vederea întabularii definitive în cartea funciară

Având în vedere necesitatea reglementării situației cărții funciare nr. 105832 Făgăraș, în sensul atestării apartenenței la domeniul public al Municipiului Făgăraș și întabularea definitivă în cartea funciară a imobilului – teren situat în Făgăraș, Str. Pălărierilor, înscris în CF nr. 105832 Făgăraș, nr. top. 105832, în suprafață de 6.604 mp, fiind prin natura lui de uz și interes local.

Ținând seama de Documentația cadastrală nr. 108/2017 întocmită de către PFA Arsu Costică având ca obiect imobilul teren, situat în Făgăraș, Str. Pălărierilor, înscris în CF nr. 105832 Făgăraș, nr. top. 105832, în suprafață de 6.604 mp, precum și de Adeverința nr. 29311/2//19.09.2018 a Compartimentului Evidență patrimoniu prin care se confirmă identitatea dintre imobil și lucrarea cadastrală menționată anterior din care reiese faptul că imobilul – teren se identifică la poziția 101 din inventarul bunurilor aparținând domeniului public al Municipiului Făgăraș, precum și HG nr. 972/2002, prin care se atestă apartenența la domeniul public al Municipiului Făgăraș, al bunului.

PRIMAR
GHEORGHE SUCACIU

NR. CRT.	FUNCȚIA ȘI ATRIBUȚIA	NUMELE ȘI PRENUMELE	DATA	SEMNĂTURA
1.	Arhitect Șef	LILIANA BOER	19.09.2018	
2.	Consilier	ELENA TĂNASE		



ROMÂNIA
JUDEȚUL BRAȘOV



MUNICIPIUL FĂGĂRAȘ

Strada Republicii, Nr. 3, 505700, Tel: 0040 268 211 313, Fax: 0040 268 213 020
Web: www.primarie-fagaras.ro, Email: secretariat@primaria-fagaras.ro

Nr. 29311 / 1/19.09.2018

EXPUNERE DE MOTIVE LA PROIECTUL DE HOTĂRÂRE A CONSILIULUI LOCAL

privind atestarea apartenenței la domeniul public al Municipiului Făgăraș a imobilului teren, situat în Făgăraș, Str. Pălărierilor, înscris în CF nr. 105832 Făgăraș, nr. top. 105832, în suprafață de 6.604 mp, ca fiind de uz și interes public local, în vederea întabularii definitive în cartea funciară

Având în vedere necesitatea reglementării situației cărții funciare nr. 105832 Făgăraș, în sensul atestării apartenenței la domeniul public al Municipiului Făgăraș și întabularea definitivă în cartea funciară a imobilului – teren situat în Făgăraș, Str. Pălărierilor, înscris în CF nr. 105832 Făgăraș, nr. top. 105832, în suprafață de 6.604 mp, fiind prin natura lui de uz și interes local.

Ținând seama de Documentația cadastrală nr. 108/2017 întocmită de către PFA Arsu Costică și de Adeverința nr. 29311/2//19.09.2018 a Compartimentului Evidență patrimoniu.

Se propune atestarea apartenenței la domeniul public al Municipiului Făgăraș a imobilului teren, situat în Făgăraș, Str. Pălărierilor, înscris în CF nr. 105832 Făgăraș, nr. top. 105832, în suprafață de 6.604 mp și întabularea definitivă în cartea funciară, fiind de uz și interes local.

Propunem aprobarea proiectului supus dezbaterilor.

PRIMARUL MUNICIPIULUI FAGARAS
GHEORGHE SUCACIU



100
ROMÂNIA

ROMÂNIA
JUDEȚUL BRAȘOV



MUNICIPIUL FĂGĂRAȘ

Strada Republicii, Nr. 3, 505200, Tel: 0040 268 211 313, Fax: 0040 268 213 030
Web: www.primaria-fagaras.ro, Email: secretariat@primaria-fagaras.ro

Nr. 29311/2/ 19.09.2018

ADEVERINȚĂ

Prin prezenta adeverim că imobilul teren situat în Făgăraș, Str. Pălărierilor, înscris în CF nr. 105832 Făgăraș, nr. top. 105832, în suprafață de 6.604 mp, se identifică cu cel din lucrarea cadastrală nr. 108/2017 întocmită de către PFA Arsu Costică, respectiv la poziția nr. 101 din HG nr. 972/2002 privind inventarul bunurilor ce alcătuiesc domeniul public al Municipiului Făgăraș.

PRIMAR
GHEORGHE SUCACIU

NR. CRT.	FUNCȚIA ȘI ATRIBUȚIA	NUMELE ȘI PRENUMELE	DATA	SEMNĂTURA
1.	Arhitect Șef	LILIANA BÖER	18.09.2018	
2.	Consilier Comp. Evidență Patrimoniu	ELENA TĂNASE		



Oficiul de Cadastru și Publicitate Imobiliară BRASOV
Biroul de Cadastru și Publicitate Imobiliară Fagaras

**EXTRAS DE CARTE FUNCİARĂ
PENTRU INFORMARE**

Carte Funciară Nr. 105832 Fagaras

702101
PR.108/2017
PFA ARSU C.

Nr. cerere	22034
Ziua	21
Luna	11
Anul	2017



Vol: 2.117.260,71

A. Partea I. Descrierea imobilului

TEREN Intravilan

Adresa: Loc. Fagaras, Jud. Brasov

Nr. Crt	Nr. cadastral Nr. topografic	Suprafata* (mp)	Observații / Referințe
A1	105832	6.604	Teren neimprejmuit; Strada Palarierilor

B. Partea II. Proprietari și acte

Înscrieri privitoare la dreptul de proprietate și alte drepturi reale	Referințe	
22034 / 21/11/2017		
Act Normativ nr. 231, din 31/10/2017 emis de CONSILIUL LOCAL FAGARAS (documentație cadastrală); Act Administrativ nr. 35127, din 16/11/2017 emis de SERVICIUL VENITURI BUGETARE FAGARAS; Act Administrativ nr. 35203, din 16/11/2017 emis de UAT FAGARAS;		
B2	Înscrierea provizorie, drept de PROPRIETATE, dobândit prin Lege, cota actuala 1/1 1) MUNICIPIUL FĂGĂRAȘ , CIF:4384419, DOMENIUL PUBLIC	A1 / B.3
B3	Justificarea înscrierii provizorii a dreptului de proprietate al MUNICIPIULUI FĂGĂRAȘ de sub B.2.1, se va face în baza Hotărârii de Guvern, prin care s-a aprobat inventarul centralizat al bunurilor proprietate publică și în care este cuprins și imobilul cu nr.cad.105832 de la A.1.	A1

C. Partea III. SARCINI .

Înscrieri privind dezmembrămintele dreptului de proprietate, drepturi reale de garanție și sarcini	Referințe
NU SUNT	

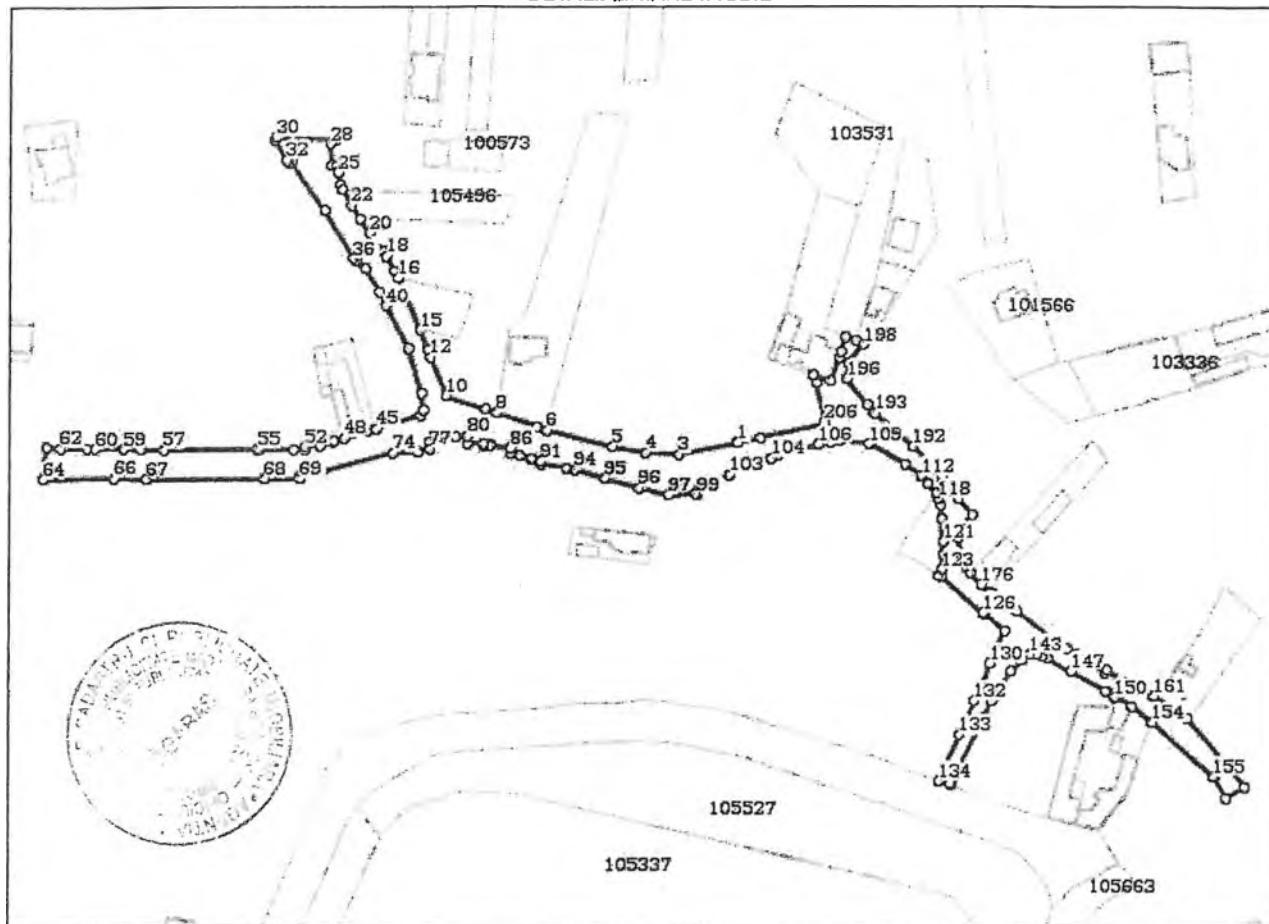


Anexa Nr. 1 La Partea I**Teren**

Nr cadastral	Suprafața (mp)*	Observații / Referințe
105832	6.604	Strada Palarierilor

* Suprafața este determinată în planul de proiecție Stereo 70.

DETALII LINIARE IMOBIL

**Date referitoare la teren**

Nr Crt	Categorie folosință	Intra vilan	Suprafața (mp)	Tarla	Parcelă	Nr. topo	Observații / Referințe
1	drum	DA	6.604	-	-	-	

Lungime Segmente

1) Valorile lungimilor segmentelor sunt obținute din proiecție în plan.

Punct început	Punct sfârșit	Lungime segment	Punct început	Punct sfârșit	Lungime segment	Punct început	Punct sfârșit	Lungime segment
1	2	0.278	2	3	21.202	3	4	12.132
4	5	12.226	5	6	24.793	6	7	3.695
7	8	15.605	8	9	4.539	9	10	15.46
10	11	1.276	11	12	14.185	12	13	2.915
13	14	0.681	14	15	7.309	15	16	20.479
16	17	2.838	17	18	6.411	18	19	2.05
19	20	8.341	20	21	6.096	21	22	5.839
22	23	6.639	23	24	1.849	24	25	4.736

Punct început	Punct sfârșit	Lungime segment	Punct început	Punct sfârșit	Lungime segment	Punct început	Punct sfârșit	Lungime segment
25	26	2.735	26	27	2.143	27	28	7.624
28	29	2.673	29	30	21.885	30	31	1.115
31	32	8.741	32	33	0.995	33	34	0.798
34	35	21.741	35	36	20.607	36	37	1.244
37	38	4.284	38	39	10.261	39	40	5.297
40	41	17.736	41	42	16.985	42	43	6.399
43	44	2.123	44	45	16.728	45	46	0.043
46	47	3.7	47	48	8.7	48	49	3.95
49	50	0.421	50	51	4.956	51	52	5.237
52	53	1.33	53	54	4.363	54	55	12.778
55	56	0.497	56	57	34.606	57	58	8.701
58	59	6.221	59	60	10.295	60	61	3.148
61	62	9.627	62	63	4.852	63	64	11.651
64	65	0.481	65	66	25.425	66	67	11.866
67	68	43.273	68	69	13.228	69	70	1.084
70	71	7.074	71	72	0.165	72	73	1.075
73	74	26.67	74	75	8.815	75	76	0.785
76	77	4.717	77	78	2.732	78	79	9.819
79	80	4.518	80	81	2.786	81	82	5.938
82	83	0.673	83	84	2.578	84	85	0.568
85	86	7.583	86	87	2.032	87	88	3.465
88	89	4.319	89	90	0.424	90	91	3.87
91	92	1.344	92	93	9.317	93	94	3.167
94	95	11.564	95	96	12.82	96	97	10.729
97	98	10.228	98	99	0.602	99	100	1.426
100	101	2.749	101	102	0.23	102	103	9.461
103	104	16.395	104	105	2.567	105	106	15.342
106	107	4.557	107	108	3.296	108	109	10.739
109	110	0.211	110	111	15.566	111	112	7.509
112	113	0.038	113	114	0.127	114	115	3.757
115	116	0.036	116	117	4.603	117	118	2.055
118	119	2.427	119	120	4.934	120	121	8.548
121	122	5.059	122	123	5.116	123	124	2.552
124	125	0.947	125	126	20.686	126	127	0.152
127	128	0.553	128	129	10.058	129	130	13.093
130	131	7.997	131	132	7.25	132	133	13.644
133	134	18.598	134	135	4.359	135	136	0.61
136	137	27.138	137	138	6.996	138	139	0.877
139	140	4.177	140	141	7.898	141	142	5.819
142	143	3.592	143	144	2.337	144	145	2.077
145	146	1.989	146	147	10.092	147	148	14.683
148	149	0.412	149	150	3.613	150	151	0.274
151	152	0.3	152	153	6.552	153	154	9.496
154	155	30.27	155	156	0.162	156	157	9.148
157	158	7.719	158	159	32.665	159	160	5.954
160	161	8.81	161	162	0.189	162	163	0.169
163	164	5.471	164	165	4.809	165	166	0.321
166	167	9.134	167	168	1.159	168	169	7.147
169	170	5.356	170	171	3.606	171	172	23.37
172	173	5.872	173	174	5.05	174	175	1.085
175	176	4.645	176	177	6.059	177	178	1.576
178	179	2.091	179	180	2.118	180	181	2.137
181	182	5.749	182	183	3.866	183	184	0.536
184	185	6.236	185	186	7.896	186	187	5.803
187	188	4.492	188	189	0.107	189	190	4.253
190	191	0.747	191	192	10.377	192	193	19.111

Punct început	Punct sfârșit	Lungime segment	Punct început	Punct sfârșit	Lungime segment	Punct început	Punct sfârșit	Lungime segment
193	194	0.605	194	195	3.317	195	196	12.173
196	197	5.906	197	198	8.773	198	199	2.957
199	200	4.194	200	201	5.747	201	202	2.356
202	203	9.138	203	204	6.488	204	205	2.846
205	206	14.557	206	207	1.118	207	208	23.709
208	1	8.434						

** Lungimile segmentelor sunt determinate în planul de proiecție Stereo 70 și sunt rotunjite la 1 milimetru.

*** Distanța dintre puncte este formată din segmente cumulate ce sunt mai mici decât valoarea 1 milimetru.

Certific că prezentul extras corespunde cu pozițiile în vigoare din cartea funciară originală, păstrată de acest birou.

Prezentul extras de carte funciară este valabil la autentificarea de către notarul public a actelor juridice prin care se sting drepturile reale precum și pentru dezbateră succesiunilor, iar informațiile prezentate sunt susceptibile de orice modificare, în condițiile legii.

S-a achitat tariful de 0 RON, -, pentru serviciul de publicitate imobiliară cu codul nr. 211.

Data soluționării,

12-12-2017

Data eliberării,

__/__/__

Asistent Registrator,

ADRIANA COJOCARIU

(parafa și semnătura)

Referent,

OFICIUL DE CADASTRU
ȘI PUBLICITATE IMOBILIARĂ BRAȘOV
Nume și (parafa și semnătura) _____
FONISIE
FUNCTIA: REFERENT

ELIBERAT
LA DATA DE: 21 DEC 2017

SEMNATURA: _____



PF ING. ARSU COSTICA
FAGARAS SOS. COMBINATULUI NR. 2B
TEL. 0722.220179
Email: arsucostica@yahoo.com

101

PROIECT NR. 108/2017

DEN. LUCRARI - PRIMA INSCRIERE IMOBIL
STRADA PALARIERILOR

BENEFICIAR- MUNICIPIUL FAGARAS

INTOCMIT- ING. ARSU COSTICA



MEMORIU TEHNIC

1. Adresa imobil: UAT Fagaras, str. Palarierilor

Tipul lucrarii: **Prima inscriere imobil str. Palarierilor la numele Municipiului Fagaras - domeniul public, inscriere provizorie in baza HCL nr.art., poz.....**

Pentru intocmirea documentatiei cadastrale am parcurs urmatoarele etape :

- a. Identificarea amplasamentului
- b. Documentarea tehnica
- c. Masuratori efectuate in teren
- d. Intocmirea documentatiei cadastrale

Identificarea imobilului s-a realizat in teren impreuna cu Arh. Sef al Municipiului Fagaras, d-na Liliana Boer.

Documentarea tehnica s-a realizat in baza informatiilor obtinute prin consultarea bazei grafice de la OCPI Brasov, a Cartilor Funciare si a schitelor CF de la B.C.P.I. Fagaras.

In urma prelucrarii datelor obtinute din masuratori, rezulta ca tronsonul de strada intre limitele indicate mai jos are lungimea de 690 m si suprafata de 6604 mp.

Avand in vedere cele aratate mai sus, am intocmit prezenta documentatie cadastrala de prima inscriere in conformitate cu Ordinul nr. 700/2014.

2. Scurta prezentare a situatiei din teren:

Imobilul care face obiectul prezentei documentatii este strada Palarierilor din Fagaras. Strada este delimitata de gardurile si fatadele constructiilor vecine imobile proprietati particulare strada Ion Codru Dragusanu, strada Podului, strada Gh. Baritiu, str. Mihai Viteazu, strada Lacului.

3. Situatia juridica a imobilului:

Proprietar : **Municipiul Fagaras- domeniul public.**

4. Operatiuni topo-cadastrale efectuate:

- *Metoda folosita-* Radieri GNSS si de pe borne determinate GNSS.
- *Aparatura folosita-* Statie totala LEICA TS 06 si GNSS Leica GS 08.

Pentru imobilul în cauză s-a realizat o ridicare topografică cu 9 stații din care s-au radiat punctele care definesc limitele imobilului-fatadele constructiilor vecine. Celelalte puncte au fost radiate GNSS. Sistemul GNSS Leica GS 08 asigură o precizie de măsurare de $\pm(1 + 1 \text{ ppm} \times D) \text{ mm}$ în cazul temperaturilor cuprinse în intervalul (-20°C la +40°C). Statia totala Leica TS 06 asigură o precizie de măsurare a unghiurilor de 5 secunde și o precizie de măsurare a distanțelor de $\pm(3 + 3$

$ppm \times D$) mm în cazul temperaturilor cuprinse în intervalul (-20°C la +40°C).

Preciziile obținute: măsurătorile realizate s-au încadrat în toleranțele admise de normele și normativele în vigoare.

- Sistemul de coordonate: STEREO-70

- Sistemul de referință cote: MAREA NEAGRA-1975

- Puncte geodezice de sprijin vechi și noi folosite:

Punctele 100, S1, S2, S3, S4, S5, S6, S7, S8.

- Descrierea punctelor topografice noi:

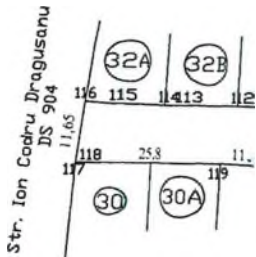
Punctele 100, S1, S2, S3, S4, S5, S6, S7 și S8 cui metalic .

Data întocmirii: 10.2017

Semnatura și stampila

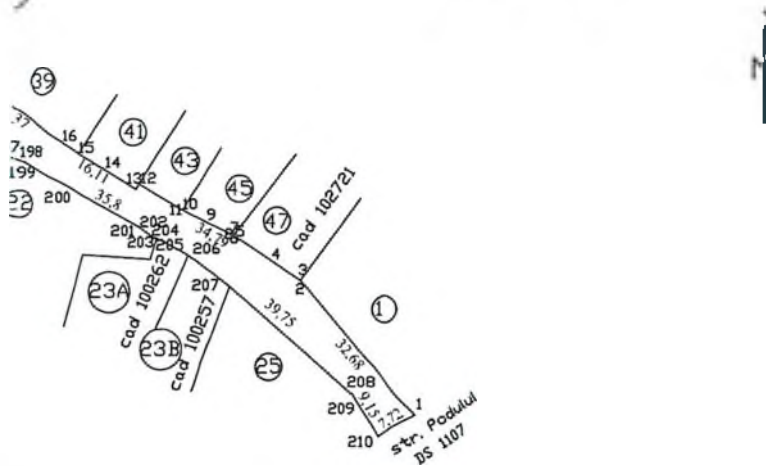
Ing. Arsu Costica





PLAN DE AMPLASAMENT SI DELIMITARE A IMOBILULUI

Scara 1:1000



nr. cadastral	Supraf. masurata	Adresa Imobilului	
	6604 mp	Fagaras- Str. Palariilor	
artea Funciara		UAT	Fagaras

A. Date referitoare la teren

Nr. parcela	Categorie de folosinta	Suprafata (mp)	Mentiiuni
1	DR	6604	teren delimitat prin gardurile si fatadele constructiilor vecine imobile proprietati particulare, strada Ion Codru Dragusanu, strada Podului, strada Gh. Baritiu, str. Mihai Viteazu, strada Lacului.
	Total	6604	
Suprafata totala masurata a Imobilului= 6604 mp Suprafata din act= 6604 mp			

B. Date referitoare la constructii

cod constr.	Destinatia	SC (mp)	Mentiiuni
Total			

<p>Executant</p> <p>Confirm executarea masuratorilor la teren, corectitudinea intocmirii documentatiei cadastrale si corespondenta acesteia cu realitatea din teren</p> <p>_____ Semnatura si stampila</p> <p>Data 10.2017</p>	<p>Inspector</p> <p>Confirm introducerea imobilului in baza de date si atribuirea numarului cadastral</p> <p>_____ Semnatura si parafa</p> <p>Data</p> <p>Stampila BCPI</p>
---	--

* In situatia in care exista numere cadastrale pentru imobilele vecine, in locul numelui vecinului se va preciza numarul cadastral, iar in lipsa numarului cadastral numarul topografic sau numarul administrativ. Suprafetele se rotunjesc la metru patrat

**CONSILIUL LOCAL AL
MUNICIPIULUI FĂGĂRAȘ**

**COMISIA 1
COMISIA DE STUDII, PROGNOZE
ECONOMICO-SOCIALE, BUGET
FINANȚE ȘI ADMINISTRAREA
DOMENIULUI PUBLIC ȘI PRIVAT
AL MUNICIPIULUI**

AVIZ NR. 17 /20.09.2018

În aplicarea prevederilor art.44 din Legea nr. 215/2001 a Administrației Publice Locale, republicată

Comisia de specialitate nr.1 **AVIZEAZĂ (NU AVIZEAZĂ)** favorabil proiectul de hotărâre privind:

- atestarea apartenentei la domeniul public al Municipiului Fagaras a imobilului teren, situate in Fagaras, str.Palarierilor, in scris in CF.nr.105832 Fagaras, nr.top.105832, in suprafata de 6.604 mp, ca fiind de uz si interes public local, in vederea intabularii definitive in cartea funciara

Amendamente propuse:

A-F

**PREȘEDINTE,
Negrilă Ion**

**SECRETAR,
Șuteu Marilena**



**CONSILIUL LOCAL AL
MUNICIPIULUI FĂGĂRAȘ**

**COMISIA 5
COMISIA PENTRU ADMINISTRAȚIA
PUBLICĂ LOCALĂ, JURIDICĂ,
APĂRAREA ORDINII PUBLICE,
RESPECTAREA DREPTURILOR ȘI
LIBERTĂȚILOR CETĂȚENEȘTI,
PROBLEMELE MINORITĂȚILOR**

AVIZ NR. 3 / 20.09.2018

În aplicarea prevederilor art.44 din Legea nr. 215/2001 a Administrației Publice Locale, republicată

Comisia de specialitate nr.5 **AVIZEAZĂ (NU AVIZEAZĂ)** favorabil proiectul de hotărâre privind:

- atestarea apartenentei la domeniul public al Municipiului Fagaras a imobilului teren, situate in Fagaras, str.Palarierilor, in scris in CF.nr.105832 Fagaras, nr.top.105832, in suprafata de 6.604 mp, ca fiind de uz si interes public local, in vederea intabularii definitive in cartea funciara

Amendamente propuse:

AT

**PREȘEDINTE,
Bogdan Ion**

**SECRETAR,
Malene Petru**

Cod: F-18

CONSILIUL LOCAL AL
MUNICIPIULUI FĂGĂRAȘ

COMISIA 3
COMISIA PENTRU SERVICII
PUBLICE, PENTRU COMERT
ȘI AGRICULTURĂ

AVIZ NR. 3 / 20.09.2018

În aplicarea prevederilor art.44 din Legea nr. 215/2001 a Administrației Publice
Locale, republicată

Comisia de specialitate nr.3 **AVIZEAZĂ (NU AVIZEAZĂ)** favorabil proiectul de
hotărâre privind:

- atestarea apartenentei la domeniul public al Municipiului Fagaras a imobilului teren, situate
in Fagaras, str.Palarierilor, in scris in CF.nr.105832 Fagaras, nr.top.105832, in suprafata de
6.604 mp, ca fiind de uz si interes public local, in vederea intabularii definitive in cartea
funciara

Amendamente propuse:

PREȘEDINTE,
Popa Ovidiu Nicolae

SECRETAR,
Cârlan Anca

