



ROMÂNIA  
JUDEȚUL BRAȘOV



CONSILIUL LOCAL FĂGĂRAȘ

Strada Republicii, Nr. 3, 505200, Tel: 0040 268 211 313, Fax: 0040 268 213 020  
Web: www.primaria-fagaras.ro, Email: secretariat@primaria-fagaras.ro

24

### HOTĂRÂREA nr. ....

Din data de .....

privind atestarea apartenenței la domeniul public al Municipiului Făgăraș a imobilului teren, situat în Făgăraș, Str. Dr. Titu Perteza, înscris în CF nr. 105960 Făgăraș, nr. top. 105960, în suprafață de 12.143 mp, ca fiind de uz și interes public local, în vederea întabularii definitive în cartea funciară

CONSILIUL LOCAL AL MUNICIPIULUI FAGARAS, întrunit în ședință.....

Analizând referatul nr. 29483/20.09.2018 a Compartimentului evidență patrimoniu și Expunerea de motive a Primarului Municipiului Făgăraș 29483/1/20.09.2018, prin care se propune atestarea apartenenței la domeniul public al Municipiului Făgăraș a imobilului teren, situat în Făgăraș, Str. Dr. Titu Perteza, înscris în CF nr. 105960 Făgăraș, nr. top. 105960, în suprafață de 12.143 mp, fiind prin natura lui de uz și interes local precum și Adeverința nr. 29483/2/20.09.2018 a Compartimentului Evidență patrimoniu prin care se confirmă identitatea dintre imobil și lucrarea cadastrală nr. 19/2018 întocmită de către PFA Arsu Ovidiu, având ca obiect imobilul teren, situat în Făgăraș, Str. Dr. Titu Perteza, înscris în CF nr. 105960 Făgăraș, nr. top. 105960, în suprafață de 12.143 mp, la poziția 113- valoare mijloc fix 3.023.971,29 lei din Inventarul bunurilor ce aparțin domeniului public al Municipiului Făgăraș, precum și art. 8 din OG nr. 43/1997 privind regimul juridic al drumurilor, prin care se atestă apartenența la domeniul public al bunului.

Văzând avizul favorabil al Comisiei.....

Având în vedere prevederile art. 24 alin.1-3, art.28, alin.5-7, art. 41, alin.5 din Legea nr.7/1996 a cadastrului și publicității imobiliare cu completările și modificările ulterioare, precum și pct. 11, teza II din OUG nr. 31/2018 privind modificarea și completarea legii cadastrului și a publicității imobiliare nr.7/1996 ale art.858-861, art. 863, lit.f, art. 881 și următoarele din Cod civil, ale art. 36, alin.2, lit.c din Legea nr. 215/2001 a administrației publice locale, republicată cu modificările și completările ulterioare,

În temeiul art. 45 alin (3) și art. 115 alin (1), lit b) din Legea nr.215/2001 –privind administrația publică locală republicată,

### HOTĂRĂȘTE:

**Art.1.** Se atestă apartenența la domeniul public al Municipiului Făgăraș a imobilului teren situat în Făgăraș, Str. Dr. Titu Perteza, înscris în CF nr. 105960 Făgăraș, nr. top. 105960, în suprafață de 12.143 mp, ca fiind de uz și de interes public local.

**Art.2.** Se aprobă modificarea inventarului centralizat al domeniului public al Municipiului Făgăraș cu bunul descris mai sus și confirmat ca fiind identic cu cel din documentația cadastrală.

**Art.3.** Cu ducerea la îndeplinire a prezentei hotărâri se însărcinează Primarul Municipiului Făgăraș, prin Compartiment evidenta patrimoniu.

INITIATOR  
PRIMAR,  
GHEORGHE SUCACIU

Vizat pentru legalitate  
SECRETARUL MUNICIPIULUI  
LAURA ELENA GIUNCA

Nr. înregistrare: 29483 / 20.09.2018

**REFERAT  
LA PROIECTUL DE  
HOTĂRÂRE A CONSILIULUI LOCAL**



privind atestarea apartenenței la domeniul public al Municipiului Făgăraș a imobilului teren, situat în Făgăraș, Str. Dr. Titu Pertea, înscris în CF nr. 105960 Făgăraș, nr. top. 105960, în suprafață de 12.143 mp, ca fiind de uz și interes public local, în vederea întabularii definitive în cartea funciară

Având în vedere necesitatea reglementării situației cărții funciare nr. 105960 Făgăraș, în sensul atestării apartenenței la domeniul public al Municipiului Făgăraș și întabularea definitivă în cartea funciară a imobilului – teren situat în Făgăraș, Str. Dr. Titu Pertea, înscris în CF nr. 105960 Făgăraș, nr. top. 105960, în suprafață de 12.143 mp, fiind prin natura lui de uz și interes local.

Ținând seama de Documentația cadastrală nr. 19/2018 întocmită de către PFA Arsu Ovidiu având ca obiect imobilul teren, situat în Făgăraș, Str. Dr. Titu Pertea, înscris în CF nr. 105960 Făgăraș, nr. top. 105960, în suprafață de 12.143 mp, precum și de Adeverința nr. 29483/2//20.09.2018 a Compartimentului Evidență patrimoniu prin care se confirmă identitatea dintre imobil și lucrarea cadastrală menționată anterior din care reiese faptul că imobilul – teren se identifică la poziția 113 din inventarul bunurilor aparținând domeniului public al Municipiului Făgăraș, precum și HG nr. 972/2002, prin care se atestă apartenența la domeniul public al Municipiului Făgăraș, al bunului.

**PRIMAR  
GHEORGHE SUCACIU**



NR. CRT.	FUNCȚIA ȘI ATRIBUȚIA	NUMELE ȘI PRENUMELE	DATA	SEMNĂTURA
1.	Arhitect Șef	LILIANA BOER	20.09.2018	
2.	Consilier	ELENA TĂNASE		



ROMÂNIA  
JUDEȚUL BRAȘOV



## MUNICIPIUL FĂGĂRAȘ

Strada Republicii, Nr. 3, 505200, Tel: 0040 268 211 313, Fax: 0040 268 213 020  
Web: www.primaria-fagaras.ro, Email: secretariat@primaria-fagaras.ro

Nr. 29483 / 1/20.09.2018

### EXPUNERE DE MOTIVE LA PROIECTUL DE HOTĂRÂRE A CONSILIULUI LOCAL

privind atestarea apartenenței la domeniul public al Municipiului Făgăraș a imobilului teren, situat în Făgăraș, Str. Dr. Titu Perteza, înscris în CF nr. 105960 Făgăraș, nr. top. 105960, în suprafață de 12.143 mp, ca fiind de uz și interes public local, în vederea întabularii definitive în cartea funciară

Având în vedere necesitatea reglementării situației cărții funciare nr. 105960 Făgăraș, în sensul atestării apartenenței la domeniul public al Municipiului Făgăraș și întabularea definitivă în cartea funciară a imobilului – teren situat în Făgăraș, Str. Dr. Titu Perteza, înscris în CF nr. 105960 Făgăraș, nr. top. 105960, în suprafață de 12.143 mp, fiind prin natura lui de uz și interes local.

Ținând seama de Documentația cadastrală nr. 19/2018 întocmită de către PFA Arsu Ovidiu și de Adeverința nr. 29483/2//20.09.2018 a Compartimentului Evidență patrimoniu.

Se propune atestarea apartenenței la domeniul public al Municipiului Făgăraș a imobilului teren, situat în Făgăraș, Str. Dr. Titu Perteza i, înscris în CF nr. 105960 Făgăraș, nr. top. 105960, în suprafață de 12.143 mp și întabularea definitivă în cartea funciară, fiind de uz și interes local .

Propunem aprobarea proiectului supus dezbaterilor.

PRIMARUL MUNICIPIULUI FAGARAS  
GHEORGHE SUCACIU

**Nr. 29483/2/ 20.09.2018**

**ADEVERINȚĂ**

Prin prezenta adeverim că imobilul teren situat în Făgăraș, Str. Dr. Titu Perteș, înscris în CF nr. 105960 Făgăraș, nr. top. 105960, în suprafață de 12.143 mp, se identifică cu cel din lucrarea cadastrală nr. 19/2018 întocmită de către PFA Arsu Ovidiu, respectiv la poziția nr. 113 din HG nr. 972/2002 privind inventarul bunurilor ce alcătuiesc domeniul public al Municipiului Făgăraș.

**PRIMAR  
GHEORGHE SUCACIU**

*GS*

NR. CRT.	FUNCȚIA ȘI ATRIBUȚIA	NUMELE ȘI PRENUMELE	DATA	SEMNĂTURA
1.	Arhitect Șef	LILIANA BOER	18.09.2018	<i>[Signature]</i>
2.	Consilier Comp. Evidență Patrimoniu	ELENA TĂNASE		<i>[Signature]</i>



Oficiul de Cadastru și Publicitate Imobiliară BRASOV  
Biroul de Cadastru și Publicitate Imobiliară Fagaras

### EXTRAS DE CARTE FUNCIARĂ PENTRU INFORMARE

Carte Funciară Nr. 105960 Fagaras

Nr. cerere	4612
Ziua	21
Luna	02
Anul	2018



102113  
PR 19/2018  
771 A JMD

#### A. Partea I. Descrierea imobilului

TEREN Intravilan

val: 3.023.971,29

Adresa: Loc. Fagaras, Jud. Brasov

Nr. Crt	Nr. cadastral Nr. topografic	Suprafața* (mp)	Observații / Referințe
A1	105960	12.143	Teren nelmprejmuit; Strada Dr. Titu Pertea.

#### B. Partea II. Proprietari și acte

Înscrieri privitoare la dreptul de proprietate și alte drepturi reale	Referințe	
<b>4612 / 21/02/2018</b>		
Act Administrativ nr. 62, din 16/02/2018 emis de CL FAGARAS si Anexa cu Inventarul bunurilor care apartin domeniului public; Act Administrativ nr. 6630, din 21/02/2018 emis de UAT FAGARAS; Act Administrativ nr. 6739, din 21/02/2018 emis de UAT FAGARAS si documentatie cadastrala;		
B2	Înscrierea provizorie, drept de PROPRIETATE, dobandit prin Lege, cota actuala 1/1 1) <b>MUNICIPIUL FAGARAS</b> , CIF:4384419, DOMENIU PUBLIC	A1
B3	justificarea înscrierii provizorii a dreptului de proprietate al MUNICIPIULUI FAGARAS- DOMENIU PUBLIC, de sub B2, se va face în baza Hotărârii de Guvern prin care s-a aprobat inventarul centralizat al bunurilor proprietate publică și în care este cuprins și imobilul cu nr. Cad.105960	A1

#### C. Partea III. SARCINI .

Înscrieri privind dezmembrămintele dreptului de proprietate, drepturi reale de garanție și sarcini	Referințe
NU SUNT	



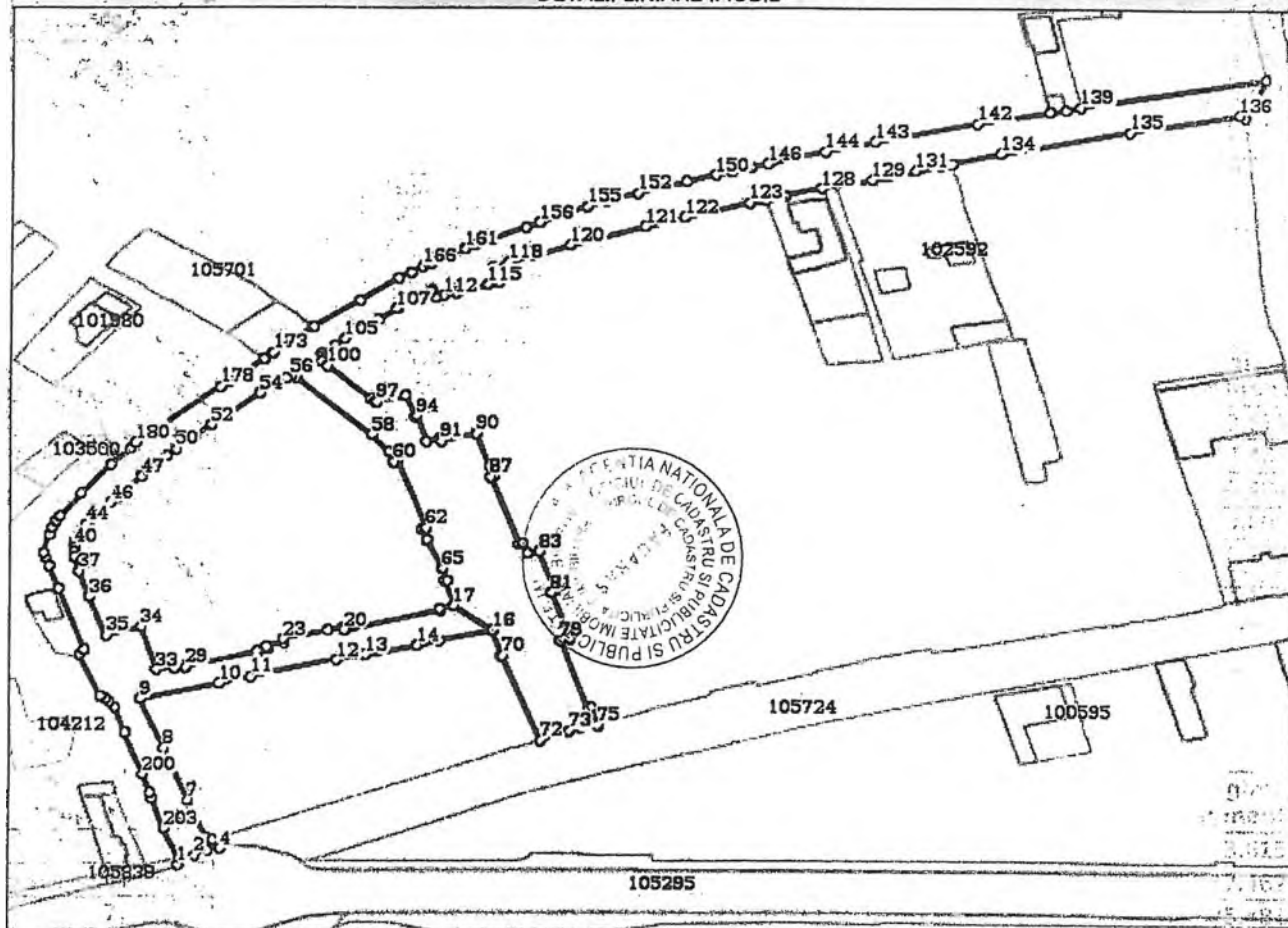
## Anexa Nr. 1 La Partea I

## Teren

Nr cadastral	Suprafața (mp)*	Observații / Referințe
105960	12.143	Strada Dr. Titu Pertea.

\* Suprafața este determinată în planul de proiecție Stereo 70.

## DETALII LINIARE IMOBIL



## Date referitoare la teren

Nr Crt	Categorie folosință	Intra vilan	Suprafața (mp)	Tarla	Parcelă	Nr. topo	Observații / Referințe
1	drum	DA	12.143	-	-	-	Carosabil, trotuare, parcuri, zone verzi.

## Lungime Segmente

1) Valorile lungimilor segmentelor sunt obținute din proiecție în plan.

Punct început	Punct sfârșit	Lungime segment	Punct început	Punct sfârșit	Lungime segment	Punct început	Punct sfârșit	Lungime segment
1	2	6.73	2	3	4.83	3	4	3.615
4	5	4.279	5	6	2.491	6	7	17.462
7	8	23.896	8	9	22.738	9	10	25.481
10	11	10.356	11	12	27.079	12	13	9.005
13	14	16.16	14	15	7.339	15	16	16.765
16	17	16.152	17	18	4.752	18	19	1.175
19	20	30.432	20	21	1.12	21	22	4.817
22	23	14.286	23	24	1.688	24	25	5.357

Punct început	Punct sfârșit	Lungime segment	Punct început	Punct sfârșit	Lungime segment	Punct început	Punct sfârșit	Lungime segment
25	26	1.172	26	27	3.551	27	28	0.536
28	29	23.226	29	30	0.531	30	31	3.611
31	32	1.176	32	33	5.391	33	34	19.219
34	35	11.253	35	36	17.61	36	37	11.699
37	38	6.562	38	39	2.0	39	40	2.399
40	41	2.127	41	42	2.759	42	43	2.812
43	44	2.809	44	45	2.734	45	46	9.341
46	47	14.821	47	48	0.227	48	49	11.689
49	50	4.338	50	51	8.175	51	52	7.028
52	53	8.085	53	54	12.287	54	55	10.487
55	56	1.436	56	57	1.644	57	58	34.275
58	59	8.679	59	60	4.747	60	61	1.205
61	62	30.511	62	63	1.302	63	64	4.701
64	65	13.944	65	66	5.477	66	67	0.75
67	68	11.281	68	69	16.152	69	70	11.299
70	71	0.338	71	72	38.74	72	73	9.611
73	74	3.709	74	75	5.421	75	76	0.441
76	77	8.099	77	78	1.256	78	79	30.826
79	80	2.996	80	81	20.895	81	82	1.237
82	83	18.299	83	84	3.74	84	85	4.765
85	86	1.185	86	87	30.535	87	88	1.203
88	89	4.729	89	90	14.576	90	91	11.394
91	92	1.148	92	93	4.301	93	94	11.423
94	95	0.559	95	96	9.528	96	97	9.019
97	98	0.58	98	99	1.778	99	100	19.649
100	101	2.819	101	102	1.566	102	103	1.576
103	104	5.756	104	105	4.033	105	106	13.079
106	107	7.272	107	108	0.203	108	109	12.914
109	110	0.632	110	111	3.336	111	112	2.667
112	113	4.221	113	114	0.6	114	115	10.207
115	116	3.586	116	117	6.816	117	118	5.517
118	119	7.258	119	120	12.757	120	121	24.416
121	122	12.749	122	123	21.082	123	124	5.149
124	125	1.678	125	126	3.427	126	127	1.258
127	128	11.634	128	129	15.425	129	130	4.958
130	131	9.19	131	132	7.642	132	133	3.819
133	134	15.58	134	135	40.464	135	136	35.334
136	137	2.11	137	138	17.918	138	139	59.333
139	140	4.668	140	141	4.95	141	142	22.453
142	143	32.383	143	144	15.376	144	145	8.624
145	146	9.847	146	147	5.503	147	148	0.27
148	149	6.053	149	150	5.183	150	151	9.462
151	152	15.815	152	153	8.003	153	154	2.647
154	155	6.078	155	156	16.224	156	157	0.1
157	158	4.513	158	159	13.679	159	160	3.643
160	161	3.443	161	162	0.264	162	163	7.251
163	164	4.35	164	165	1.025	165	166	2.398
166	167	4.165	167	168	0.212	168	169	4.617
169	170	15.17	170	171	18.184	171	172	0.715
172	173	16.111	173	174	0.721	174	175	2.867
175	176	0.553	176	177	14.673	177	178	3.33
178	179	26.339	179	180	9.383	180	181	2.774
181	182	9.305	182	183	15.752	183	184	11.635
184	185	2.248	185	186	3.111	186	187	3.441
187	188	8.161	188	189	1.96	189	190	4.153
190	191	10.327	191	192	27.842	192	193	2.39

Punct început	Punct sfârșit	Lungime segment	Punct început	Punct sfârșit	Lungime segment	Punct început	Punct sfârșit	Lungime segment
193	194	19.166	194	195	1.932	195	196	1.928
196	197	3.111	197	198	11.393	198	199	0.314
199	200	18.951	200	201	8.522	201	202	2.671
202	203	13.469	203	204	13.771	204	205	0.61
205	206	0.441	206	207	1.506	207	1	1.155

\*\* Lungimile segmentelor sunt determinate în planul de proiecție Stereo 70 și sunt rotunjite la 1 milimetru.

\*\*\* Distanța dintre puncte este formată din segmente cumulate ce sunt mai mici decât valoarea 1 milimetru.

Certific că prezentul extras corespunde cu pozițiile în vigoare din cartea funciară originală, păstrată de acest birou.

Prezentul extras de carte funciară este valabil la autentificarea de către notarul public a actelor juridice prin care se sting drepturile reale precum și pentru dezbaterea succesiunilor, iar informațiile prezentate sunt susceptibile de orice modificare, în condițiile legii.

S-a achitat tariful de 0 RON, pentru serviciul de publicitate imobiliară cu codul nr. 211.

Data soluționării,

28-02-2018

Data eliberării,

1/1

Asistent Registrator,

DANIELA CIMPOJES

(parafa și semnătura)

Referent,

(parafa și semnătura)





PF ING. ARSU OVIDIU  
FAGARAS SOS. COMBINATULUI NR. 2B  
TEL. 0731.837287  
Email: arsuvidiu@yahoo.com

PROIECT NR. 19/2018

DEN. LUCRARI - PRIMA INSCRIERE IMOBIL  
STRADA DR. TITU PERTEA

BENEFICIAR- MUNICIPIUL FAGARAS

113

INTOCMIT- ING. ARSU OVIDIU



## MEMORIU TEHNIC

1. Adresa imobil: UAT Fagaras, str. Dr. Titu Pertea

Tipul lucrării: **Prima inscriere imobil str. Dr. Titu Pertea la numele Municipiului Fagaras - domeniul public, inscriere provizorie in baza HCL nr. ...., art. ...., poz. ....**

Pentru intocmirea documentatiei cadastrale am parcurs urmatoarele etape :

- a. Identificarea amplasamentului
- b. Documentarea tehnica
- c. Masuratori efectuate in teren
- d. Intocmirea documentatiei cadastrale

Identificarea imobilului s-a realizat in teren impreuna cu Arh. Sef al Municipiului Fagaras, d-na Liliana Boer.

Documentarea tehnica s-a realizat in baza informatiilor obtinute prin consultarea bazei grafice de la OCPI Brasov, a Cartilor Funciare si a schitelor CF de la B.C.P.I. Fagaras.

In urma prelucrării datelor obtinute din masuratori, rezulta ca tronsonul de strada intre limitele indicate mai jos are lungimea de 1090 m si suprafata de 12740 mp.

Avand in vedere cele aratate mai sus, am intocmit prezenta documentatie cadastrala de prima inscriere in conformitate cu Ordinul nr. 700/2014.

2. Scurta prezentare a situatiei din teren:

Imobilul care face obiectul prezentei documentatii este strada Dr. Titu Pertea din Fagaras. Strada este delimitata de gardurile si fatadele constructiilor vecine imobile proprietati particulare la nord, straziile Doamna Stanca si B-dul Unirii la sud, strada I. Micu Klein la est si gardurile si fatadele constructiilor vecine imobile proprietati particulare, strada Livezii la vest.

3. Situatia juridica a imobilului:

Proprietar : **Municipiul Fagaras- domeniul public.**

4. Operatiuni topo-cadastrale efectuate:

- Metoda folosita- Radieri GNSS si de pe borne determinate GNSS.
- Aparatura folosita- Statie totala LEICA TS 06 si GNSS Leica GS 08.

Pentru imobilul în cauză s-a realizat o ridicare topografică cu 8 stații din care s-au radiat punctele care definesc limitele imobilului- fatadele constructiilor vecine. Celelalte puncte au fost radiate GNSS. Sistemul GNSS Leica GS 08 asigură o precizie de măsurare de  $\pm(1 + 1 \text{ ppm} \times D) \text{ mm}$  în cazul temperaturilor cuprinse în intervalul (-20°C la + 40°C). Statia totala Leica TS 06 asigură o precizie de măsurare a unghiurilor de 5 secunde și o precizie de măsurare a distanțelor de  $\pm(3 + 3 \text{ ppm} \times D) \text{ mm}$  în cazul temperaturilor cuprinse în intervalul (-20°C la + 40°C).

Preciziile obținute: măsurătorile realizate s-au încadrat în toleranțele admise de normele și normativele în vigoare.

- Sistemul de coordonate: STEREO-70
- Sistemul de referinta cote: MAREA NEAGRA-1975
- Puncte geodezice de sprijin vechi si noi folosite:

Punctele S100, S1, S2, S3, S4, S5, S6, S7, S8.

- Descrierea punctelor topografice noi:

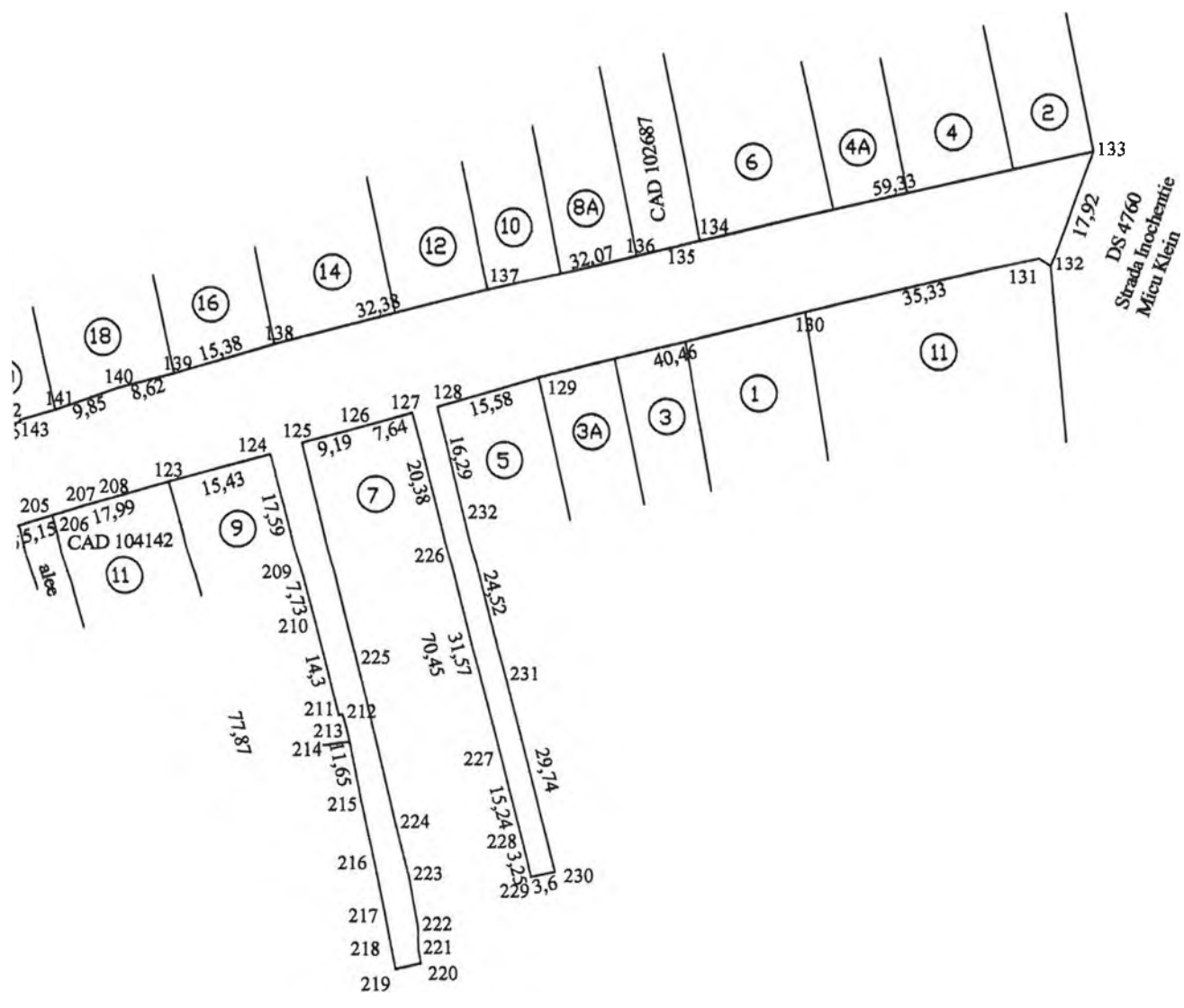
Punctele S100, S1, S2, S3, S4, S5, S6, S7, S8 cui metalic .

Data intocmirii: 01.2018

Semnatura si stampila

Ing. Arsu Ovidiu





PLAN DE AMPLASAMENT SI DELIMITARE A IMOBILULUI

Scara 1:1000

Nr. cadastral	Supraf. masurata	Adresa Imobilului	
	12740 mp	Fagaras - Str. Dr. Titu Pertia	
Cartea Funciara		UAT	Fagaras

A. Date referitoare la teren

Nr. parcela	Categorie de folosinta	Suprafata (mp)	Mentiiuni
I	DR	12740	teren delimitat de gardurile si fatadele constructiilor vecine imobile proprietati particulare la nord, strazile Doamna Stanca si B-dul Unirii la sud, strada I. Micu Klein la est si gardurile si fatadele constructiilor vecine imobile proprietati particulare, strada Livezilor la vest.
	Total	12740	
Suprafata totala masurata a imobilului= 12740 mp Suprafata din act= 12740 mp			

B. Date referitoare la constructii

Cod constr.	Destinatia	SC (mp)	Mentiiuni
-	-	-	-

<b>Total</b>	
<p><b>Executant</b></p> <p>Confirm executarea masuratorilor la teren, corectitudinea intocmirii documentatiei cadastrale si corespondenta acestora cu realitatea din teren</p> <p>Semnatura si stampila</p> <p>Data 01.2018</p>	<p><b>Inspector</b></p> <p>Confirm introducerea imobilului in baza de date integrata si atribuirea numarului cadastral</p> <p>Semnatura si parsfa</p> <p>Data .....</p> <p>Stampila BCPI</p>

\* In situatia in care exista numere cadastrale pentru imobilele vecine, in locul numelui vecinului se va trece numarul cadastral, iar in lipsa numarului cadastral numarul topografic sau numarul administrativ. Suprafetele se rotunjesc la metru patrat.



CAD 100911

Str. Livezii  
DS 300

parcare auto  
Mun. Fagaras

CAD 105724  
Str. Doamna Stanca

CAD 105838

CAD 105295  
Bd. Unirii

CAD 103075

IDR

26.

CONSILIUL LOCAL AL  
MUNICIPIULUI FĂGĂRAȘ

COMISIA 1  
COMISIA DE STUDII, PROGNOZE  
ECONOMICO-SOCIALE, BUGET  
FINANȚE ȘI ADMINISTRAREA  
DOMENIULUI PUBLIC ȘI PRIVAT  
AL MUNICIPIULUI

AVIZ NR. 8 /20.09.2018

În aplicarea prevederilor art.44 din Legea nr. 215/2001 a Administrației Publice  
Locale, republicată

Comisia de specialitate nr.1 **AVIZEAZĂ (NU AVIZEAZĂ)** favorabil proiectul de  
hotărâre privind:

- atestarea apartenentei la domeniul public al Municipiului Fagaras a imobilului teren, situate  
in Fagaras, str.Dr.Titu Pertia, inscris in CF.nr.105960 Fagaras, nr.top.105960, in suprafata de  
12.143 mp, ca fiind de uz si interes public local, in vederea intabularii definitive in cartea  
funciara

Amendamente propuse:

---

---

---

---

---

---

---

---

---

---

A.F.

**PREȘEDINTE,**  
Negrilă Ion

**SECRETAR,**  
Șuteu Marilena



CONSILIUL LOCAL AL  
MUNICIPIULUI FĂGĂRAȘ

COMISIA 5  
COMISIA PENTRU ADMINISTRAȚIA  
PUBLICĂ LOCALĂ, JURIDICĂ,  
APĂRAREA ORDINII PUBLICE,  
RESPECTAREA DREPTURILOR ȘI  
LIBERTĂȚILOR CETĂȚENEȘTI,  
PROBLEMELE MINORITĂȚILOR

AVIZ NR. 12 / 20.09.2018

În aplicarea prevederilor art.44 din Legea nr. 215/2001 a Administrației Publice  
Locale, republicată

Comisia de specialitate nr.5 AVIZEAZĂ (NU AVIZEAZĂ) favorabil proiectul de  
hotărâre privind:

- atestarea apartenentei la domeniul public al Municipiului Fagaras a imobilului teren, situate  
in Fagaras, str.Dr.Titu Pertia, inscris in CF.nr.105960 Fagaras, nr.top.105960, in suprafata de  
12.143 mp, ca fiind de uz si interes public local, in vederea intabularii definitive in cartea  
funciara

Amendamente propuse:

AF

---

---

---

---

---

---

---

---

---

---

PREȘEDINTE,  
Bogdan Ion



SECRETAR,  
Malene Petru



Cod: F-18

CONSILIUL LOCAL AL  
MUNICIPIULUI FĂGĂRAȘ

COMISIA 3  
COMISIA PENTRU SERVICII  
PUBLICE, PENTRU COMERT  
ȘI AGRICULTURĂ

AVIZ NR. 12 / 20.09.2018

În aplicarea prevederilor art.44 din Legea nr. 215/2001 a Administrației Publice  
Locale, republicată

Comisia de specialitate nr.3 **AVIZEAZĂ (NU AVIZEAZĂ)** favorabil proiectul de  
hotărâre privind:

- atestarea apartenentei la domeniul public al Municipiului Fagaras a imobilului teren, situate  
in Fagaras, str.Dr.Titu Pertia, inscris in CF.nr.105960 Fagaras, nr.top.105960, in suprafata de  
12.143 mp, ca fiind de uz si interes public local, in vederea intabularii definitive in cartea  
funciara

Amendamente propuse:

---

---

---

A V Z

---

---

---

---

---

PREȘEDINTE,  
Popa Ovidiu Nicolae

SECRETAR,  
Cârlan Anca

