

25



ROMÂNIA
JUDEȚUL BRAȘOV



CONSILIUL LOCAL FĂGĂRAȘ

Strada Republicii, Nr. 3, 505200, Tel: 0040 268 211 313, Fax: 0040 268 213 020
Web: www.primaria-fagaras.ro, Email: secretariat@primaria-fagaras.ro

HOTĂRÂREA nr.

Din data de

privind atestarea apartenenței la domeniul public al Municipiului Făgăraș a imobilului teren, situat în Făgăraș, Str. Tăbăcari, înscris în CF nr. 105524 Făgăraș, nr. top. 105524, în suprafață de 9.728 mp, ca fiind de uz și interes public local, în vederea întabularii definitive în cartea funciară

CONSILIUL LOCAL AL MUNICIPIULUI FAGARAS, întrunit în ședință.....

Analizând referatul nr. 29482/20.09.2018 a Compartimentului evidență patrimoniu și Expunerea de motive a Primarului Municipiului Făgăraș 29482/1/20.09.2018, prin care se propune atestarea apartenenței la domeniul public al Municipiului Făgăraș a imobilului teren, situat în Făgăraș, Str. Tăbăcari, înscris în CF nr. 105524 Făgăraș, nr. top. 105524, în suprafață de 9.728 mp, fiind prin natura lui de uz și interes local precum și Adeverința nr. 29482/2/20.09.2018 a Compartimentului Evidență patrimoniu prin care se confirmă identitatea dintre imobil și lucrarea cadastrală nr. 49/2016 întocmită de către PFA Arsu Costică, având ca obiect imobilul teren, situat în Făgăraș, Str. Tăbăcari, înscris în CF nr. 105524 Făgăraș, nr. top. 105524, în suprafață de 9.728 mp, la poziția 111- valoare mijloc fix 2.220.695,20 lei din Inventarul bunurilor ce aparțin domeniului public al Municipiului Făgăraș, precum și art. 8 din OG nr. 43/1997 privind regimul juridic al drumurilor, prin care se atestă apartenența la domeniul public al bunului.

Văzând avizul favorabil al Comisiei.....

Având în vedere prevederile art. 24 alin.1-3, art.28, alin.5-7, art. 41, alin.5 din Legea nr.7/1996 a cadastrului și publicității imobiliare cu completările și modificările ulterioare, precum și pct. 11, teza II din OUG nr. 31/2018 privind modificarea și completarea legii cadastrului și a publicității imobiliare nr.7/1996 ale art.858-861, art. 863, lit.f, art. 881 și următoarele din Cod civil, ale art. 36, alin.2, lit.c din Legea nr. 215/2001 a administrației publice locale, republicată cu modificările și completările ulterioare,

În temeiul art. 45 alin (3) și art. 115 alin (1), lit b) din Legea nr.215/2001 –privind administrația publică locală republicată,

HOTĂRĂȘTE:

Art.1. Se atestă apartenența la domeniul public al Municipiului Făgăraș a imobilului teren situat în Făgăraș, Str. Tăbăcari, înscris în CF nr. 105524 Făgăraș, nr. top. 105524, în suprafață de 9.728 mp, ca fiind de uz și de interes public local.

Art.2. Se aprobă modificarea inventarului centralizat al domeniului public al Municipiului Făgăraș cu bunul descris mai sus și confirmat ca fiind identic cu cel din documentația cadastrală.

Art.3. Cu ducerea la îndeplinire a prezentei hotărâri se însărcinează Primarul Municipiului Făgăraș, prin Compartiment evidenta patrimoniu.

**INITIATOR
PRIMAR,
GHEORGHE SUCACIU**

**Vizat pentru legalitate
SECRETARUL MUNICIPIULUI
LAURA ELENA GIUNCA**



ROMÂNIA
JUDEȚUL BRAȘOV

MUNICIPIUL FĂGĂRAȘ

Straada Republicii, Nr. 3, 505200, Tel: 0340 208 213 313, Fax: 0340 208 213 020
Web: www.primaria-fagaras.ro, Email: secretariat@primaria-fagaras.ro



Nr. înregistrare: 29482 / 20.09.2018

**REFERAT
LA PROIECTUL DE
HOTĂRÂRE A CONSILIULUI LOCAL**

privind atestarea apartenenței la domeniul public al Municipiului Făgăraș a imobilului teren, situat în Făgăraș, Str. Tăbăcari, înscris în CF nr. 105524 Făgăraș, nr. top. 105524, în suprafață de 9.728 mp, ca fiind de uz și interes public local, în vederea întabularii definitive în cartea funciară

Având în vedere necesitatea reglementării situației cărții funciare nr. 105524 Făgăraș, în sensul atestării apartenenței la domeniul public al Municipiului Făgăraș și întabularea definitivă în cartea funciară a imobilului – teren situat în Făgăraș, Str. Tăbăcari, înscris în CF nr. 105524 Făgăraș, nr. top. 105524, în suprafață de 9.728 mp, fiind prin natura lui de uz și interes local.

Ținând seama de Documentația cadastrală nr. 49/2016 întocmită de către PFA Arsu Costică având ca obiect imobilul teren, situat în Făgăraș, Str. Tăbăcari, înscris în CF nr. 105524 Făgăraș, nr. top. 105524, în suprafață de 9.728 mp, precum și de Adeverința nr. 29482/2/20.09.2018 a Compartimentului Evidență patrimoniu prin care se confirmă identitatea dintre imobil și lucrarea cadastrală menționată anterior din care reiese faptul că imobilul – teren se identifică la poziția 111 din inventarul bunurilor aparținând domeniului public al Municipiului Făgăraș, precum și HG nr. 972/2002, prin care se atestă apartenența la domeniul public al Municipiului Făgăraș, al bunului.

**PRIMAR
GHEORGHE SUCACIU**

NR. CRT.	FUNCȚIA ȘI ATRIBUȚIA	NUMELE ȘI PRENUMELE	DATA	SEMNĂTURA
1.	Arhitect Șef	LILIANA BOER	20.09.2018	
2.	Consilier	ELENA TĂNASE		



ROMÂNIA
JUDEȚUL BRAȘOV



MUNICIPIUL FĂGĂRAȘ

Strada Republicii, Nr. 5, 605200, Tel: 0040 268 213 211, Fax: 0040 268 213 020
Web: www.primaria-fagaras.ro, E-mail: secretariat@primaria-fagaras.ro

Nr. 29482 / 1 / 20.09.2018

EXPUNERE DE MOTIVE LA PROIECTUL DE HOTĂRÂRE A CONSILIULUI LOCAL

privind atestarea apartenenței la domeniul public al Municipiului Făgăraș a imobilului teren, situat în Făgăraș, Str. Tăbăcari, înscris în CF nr. 105524 Făgăraș, nr. top. 105524, în suprafață de 9.728 mp, ca fiind de uz și interes public local, în vederea întabularii definitive în cartea funciară

Având în vedere necesitatea reglementării situației cărții funciare nr. 105524 Făgăraș, în sensul atestării apartenenței la domeniul public al Municipiului Făgăraș și întabularea definitivă în cartea funciară a imobilului – teren situat în Făgăraș, Str. Tăbăcari, înscris în CF nr. 105524 Făgăraș, nr. top. 105524, în suprafață de 9.728 mp, fiind prin natura lui de uz și interes local.

Ținând seama de Documentația cadastrală nr. 49/2016 întocmită de către PFA Arsu Costică și de Adeverința nr. 29482/2//20.09.2018 a Compartimentului Evidență patrimoniu.

Se propune atestarea apartenenței la domeniul public al Municipiului Făgăraș a imobilului teren, situat în Făgăraș, Str. Tăbăcari, înscris în CF nr. 105524 Făgăraș, nr. top. 105524, în suprafață de 9.728 mp și întabularea definitivă în cartea funciară, fiind de uz și interes local.

Propunem aprobarea proiectului supus dezbaterilor.

PRIMARUL MUNICIPIULUI FAGARAS
GHEORGHE SUCACIU



100
ROMÂNIA

ROMÂNIA
JUDEȚUL BRAȘOV



MUNICIPIUL FĂGĂRAȘ

Strada Republicii, Nr. 3, 505200, Tel: 0040 268 211 313, Fax: 0040 268 211 029
Web: www.primaria-fagaras.ro, Email: secretariat@primaria-fagaras.ro

Nr. 29482/2/ 20.09.2018

ADEVERINȚĂ

Prin prezenta adeverim că imobilul teren situat în Făgăraș, Str. Tăbăcari, înscris în CF nr. 105524 Făgăraș, nr. top. 105524, în suprafață de 9.728 mp, se identifică cu cel din lucrarea cadastrală nr. 49/2016 întocmită de către PFA Arsu Costică, respectiv la poziția nr. 111 din HG nr. 972/2002 privind inventarul bunurilor ce alcătuiesc domeniul public al Municipiului Făgăraș.

**PRIMAR
GHEORGHE SUCACIU**

NR. CRT.	FUNCȚIA ȘI ATRIBUȚIA	NUMELE ȘI PRENUMELE	DATA	SEMNĂTURA
1.	Arhitect Șef	LILIANA BOER	18.09.2018	
2.	Consilier Comp. Evidență Patrimoniu	ELENA TĂNASE		



10005620323

Carte Funciară Nr. 105524 Comuna/Oraș/Municipiu: Fagaras

**EXTRAS DE CARTE FUNCIARA
PENTRU INFORMARE**

Nr.	2906
Ziua	17
Luna	02
Anul	2017

Oficiul de Cadastru și Publicitate Imobiliară BRASOV
Biroul de Cadastru și Publicitate Imobiliară Fagaras

vol. 2.220.695,20

A. Partea I. Descrierea imobilului

TEREN Intravilan

Adresa: Loc. Fagaras, Jud. Brasov

Nr. Crt	Nr cadastral Nr.	Suprafata* (mp)	Observatii / Referinta
A1	105524	9.728	Teren neimpregmuit;

B. Partea II. Proprietari și acte

Inscrieri privitoare la dreptul de proprietate și alte drepturi reale	Referințe
2906 / 17/02/2017	
Act Administrativ nr. 158, din 28/11/2016 emis de CL FAGARAS; Act Administrativ nr. 5167, din 17/02/2017 emis de UAT FAGARAS; Act Administrativ nr. 5193, din 23/02/2017 emis de Municipiul Fagaras;	
B2	Inscrierea provizorie, drept de PROPRIETATE, dobandit prin Lege, cota actuala 1/1 1) MUNICIPIUL FAGARAS, CIF:4384419, DOMENIUL PUBLIC
B3	justificarea înscrierii provizorii a dreptului de proprietate al MUNICIPIULUI FAGARAS de sub B2, se va face în baza Hotărârii de Guvern prin care s-a aprobat inventarul centralizat al bunurilor proprietate publică și în care este cuprins și imobilul cu nr. Cad. 105524

C. Partea III. SARCINI .

Inscrieri privind dezmembramintele dreptului de proprietate, drepturi reale de garanție și sarcini	Referințe
NU SUNT	



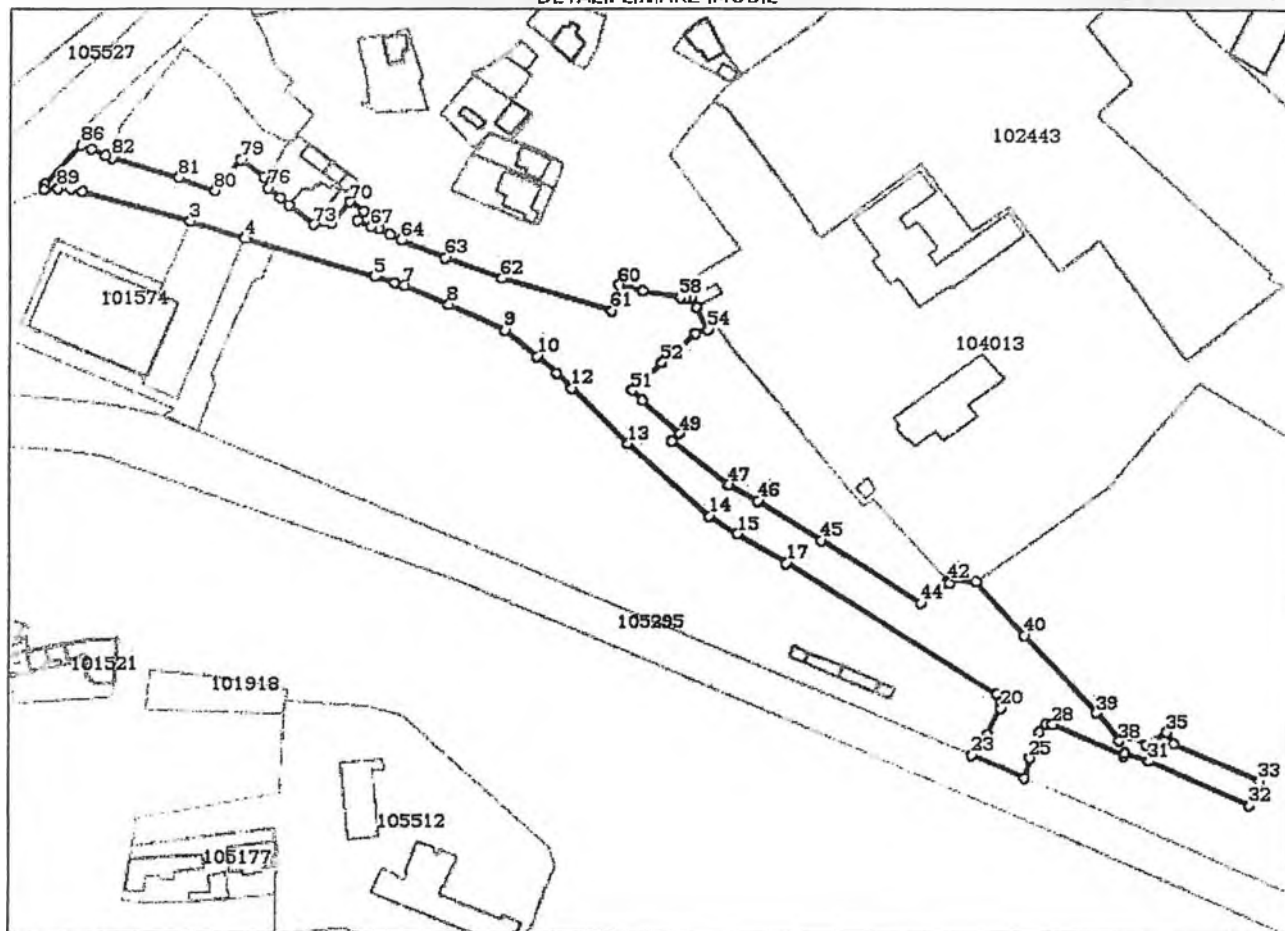
Anexa Nr. 1 La Partea I

Teren

Nr cadastral	Suprafața (mp)*	Observații / Referințe
105524	9.728	

* Suprafața este determinată în planul de proiecție Stereo 70.

DETALII LINIARE IMOBIL



Date referitoare la teren

Crt	Categorie folosință	Intra vilan	Suprafața (mp)	Tarla	Parcelă	Nr. topo	Observații / Referințe
1	drum	DA	9.728	-	-	-	Strada Tabacari

Lungime Segmente

1) Valorile lungimilor segmentelor sunt obținute din proiecție în plan.

Punct început	Punct sfârșit	Lungime segment	Punct început	Punct sfârșit	Lungime segment	Punct început	Punct sfârșit	Lungime segment
1	2	4.286	2	3	41.769	3	4	21.111
4	5	49.875	5	6	7.644	6	7	3.784
7	8	17.769	8	9	22.654	9	10	15.613
10	11	9.611	11	12	8.023	12	13	29.424
13	14	41.167	14	15	12.437	15	16	21.409
16	17	0.576	17	18	92.113	18	19	3.076
19	20	2.482	20	21	10.858	21	22	2.126
22	23	7.754	23	24	21.235	24	25	7.746
25	26	10.33	26	27	3.724	27	28	2.454



Punct început	Punct sfârșit	Lungime segment	Punct început	Punct sfârșit	Lungime segment	Punct început	Punct sfârșit	Lungime segment
28	29	29.49	29	30	1.2	30	31	9.369
31	32	41.897	32	33	9.975	33	34	35.497
34	35	4.996	35	36	8.912	36	37	7.736
37	38	3.954	38	39	13.646	39	40	39.929
40	41	26.681	41	42	10.197	42	43	0.814
43	44	12.917	44	45	43.651	45	46	27.778
46	47	12.503	47	48	26.864	48	49	3.821
49	50	18.891	50	51	5.269	51	52	15.274
52	53	16.78	53	54	4.69	54	55	9.344
55	56	3.81	56	57	2.033	57	58	2.095
58	59	14.371	59	60	9.151	60	61	10.0
61	62	42.725	62	63	21.974	63	64	17.488
64	65	4.667	65	66	4.679	66	67	3.217
67	68	5.539	68	69	4.205	69	70	6.191
70	71	10.49	71	72	3.113	72	73	4.127
73	74	11.622	74	75	4.058	75	76	6.092
76	77	4.563	77	78	1.097	78	79	10.811
79	80	14.983	80	81	14.369	81	82	26.05
82	83	2.479	83	84	5.779	84	85	3.718
85	86	2.503	86	87	19.875	87	88	2.274
88	89	5.276	89	1	4.789			

** Lungimile segmentelor sunt determinate în planul de proiecție Stereo 70 și sunt rotunjite la 1 milimetru.

*** Distanța dintre puncte este formată din segmente cumulate ce sunt mai mici decât valoarea 1 milimetru.

Certific că prezentul extras corespunde cu pozițiile în vigoare din cartea funciară originală, păstrată de acest birou.

Prezentul extras de carte funciară este valabil la autentificarea de către notarul public a actelor juridice prin care se sting drepturile reale precum și pentru dezbaterea succesiunilor, iar informațiile prezentate sunt susceptibile de orice modificare, în condițiile legii.

S-a achitat tariful de 0 RON, - , pentru serviciul de publicitate imobiliară cu codul nr. 211

Data soluționării,
13-03-2017

Data eliberării,

Asistent Registrator,
DANIELA CIMPOIES

(parafa și semnătura)

OFICIUL DE CADASTRU
ȘI PUBLICITATE IMOBILIARĂ BRAȘOV
Nume și prenume: **Referent**
POȘTOROS DIONISIE
FUNCTIA REFERENT

ELIBERAT
LA DATA DE: **22 MAR 2017**
(parafa și semnătura)

SEMNATURĂ



Punct început	Punct sfârșit	Lungime segment	Punct început	Punct sfârșit	Lungime segment	Punct început	Punct sfârșit	Lungime segment
28	29	29.49	29	30	1.2	30	31	9.369
31	32	41.897	32	33	9.975	33	34	35.497
34	35	4.996	35	36	8.912	36	37	7.736
37	38	3.954	38	39	13.646	39	40	39.929
40	41	26.681	41	42	10.197	42	43	0.814
43	44	12.917	44	45	43.651	45	46	27.778
46	47	12.503	47	48	26.864	48	49	3.821
49	50	18.891	50	51	5.269	51	52	15.274
52	53	16.78	53	54	4.69	54	55	9.344
55	56	3.81	56	57	2.033	57	58	2.095
58	59	14.371	59	60	9.151	60	61	10.0
61	62	42.725	62	63	21.974	63	64	17.488
64	65	4.667	65	66	4.679	66	67	3.217
67	68	5.539	68	69	4.205	69	70	6.191
70	71	10.49	71	72	3.113	72	73	4.127
73	74	11.622	74	75	4.058	75	76	6.092
76	77	4.563	77	78	1.097	78	79	10.811
79	80	14.983	80	81	14.369	81	82	26.05
82	83	2.479	83	84	5.779	84	85	3.718
85	86	2.503	86	87	19.875	87	88	2.274
88	89	5.276	89	1	4.789			

** Lungimile segmentelor sunt determinate în planul de proiecție Stereo 70 și sunt rotunjite la 1 milimetru.

*** Distanța dintre puncte este formată din segmente cumulate ce sunt mai mici decât valoarea 1 milimetru.

Certific că prezentul extras corespunde cu pozițiile în vigoare din cartea funciară originală, păstrată de acest birou.

Prezentul extras de carte funciară este valabil la autentificarea de către notarul public a actelor juridice prin care se sting drepturile reale precum și pentru dezbaterea succesiunilor, iar informațiile prezentate sunt susceptibile de orice modificare, în condițiile legii.

S-a achitat tariful de 0 RON, -, pentru serviciul de publicitate imobiliară cu codul nr. 211

Data soluționării,

13-03-2017

Data eliberării,

13-03-2017

Asistent Registrator,

DANIELA CIMPOIES

(parafa și semnătura)




PF ING. ARSU COSTICA
FAGARAS SOS. COMBINATULUI NR. 2B
TEL. 0722.220179
Email: arsucostica@yahoo.com

PROIECT NR. 49/2016

DEN. LUCRARI - PRIMA INSCRIERE IMOBIL- STRADA TABACARI

BENEFICIAR- MUNICIPIUL FAGARAS

INTOCMIT- ING. ARSU COSTICA

A faint circular stamp is visible in the lower right quadrant of the page. The text within the stamp is illegible due to fading. Below the stamp, there is a handwritten signature in black ink.

MEMORIU TEHNIC

1. Adresa imobil: UAT Fagaras, str. Tabacari

Tipul lucrarii: **Prima inscriere imobil str. Tabacari la numele Municipiului Fagaras- domeniul public.**

Pentru intocmirea documentatiei cadastrale am parcurs urmatoarele etape :

- a. Identificarea amplasamentului
- b. Documentarea tehnica
- c. Masuratori efectuate in teren
- d. Intocmirea documentatiei cadastrale

Identificarea imobilului s-a realizat in teren impreuna cu Arh. Sef al Municipiului Fagaras, d-na Liliana Boer,

Documentarea tehnica s-a realizat in baza informatiilor obtinute prin consultarea bazei grafice de la OCPI Brasov, a Cartilor Funciare si a schitelor CF de la B.C.P.I. Fagaras.

Str. Republicii face parte din Inventarul Domeniului Public al Municipiului Fagaras conform HG 972/05.09.2002 pag.... Poz....

In urma prelucrarii datelor obtinute din masuratori, rezulta ca tronsonul de strada intre limitele indicate mai sus are lungimea de 532 m si suprafata de 9728 mp.

Avand in vedere cele aratate mai sus, am intocmit prezenta documentatie cadastrala de prima inscriere in conformitate cu Ordinul nr. 700/2014.

2. Scurta prezentare a situatiei din teren:

Imobilul care face obiectul prezentei documentatii este strada Tabacari din Fagaras. Imobilul strada este delimitat de imobilele proprietati particulare - fatadele cladirilor sau bordura .

3. Situatia juridica a imobilului:

Proprietar : **Municipiul Fagaras- domeniul public.**

5. Operatiuni topo-cadastrale efectuate:

- *Metoda folosita-* Radieri de pe borne determinate GNSS.

- *Aparatura folosita-* Statie totala LEICA TS 06 si GNSS Leica GS 08.

Pentru imobilul în cauză s-a realizat o ridicare topografică cu 5 stații din care s-au radiat punctele care definesc limitele imobilului-fatadele constructiilor vecine. Sistemul GNSS Leica GS 08 asigură o precizie de măsurare de $\pm(1 + 1 \text{ ppm} \times D)$ mm în cazul temperaturilor cuprinse în intervalul (-20°C la + 40°C). Statia totala Leica TS 06 asigură o precizie de măsurare a unghiurilor de 5 secunde și o precizie de măsurare a distanțelor de $\pm(3 + 3 \text{ ppm} \times D)$ mm în cazul temperaturilor cuprinse în intervalul (-20°C la + 40°C).

Preciziile obținute: măsurătorile realizate s-au încadrat în toleranțele admise de normele și normativele în vigoare.

- Sistemul de coordonate: STEREO-70

- Sistemul de referință cote: MAREA NEAGRA-1975

- Puncte geodezice de sprijin vechi și noi folosite:

Statia Rompos Fagaras

- Descrierea punctelor topografice noi:

Punctele S1000- 1005 cui metalic .

Data întocmirii: 10.2016

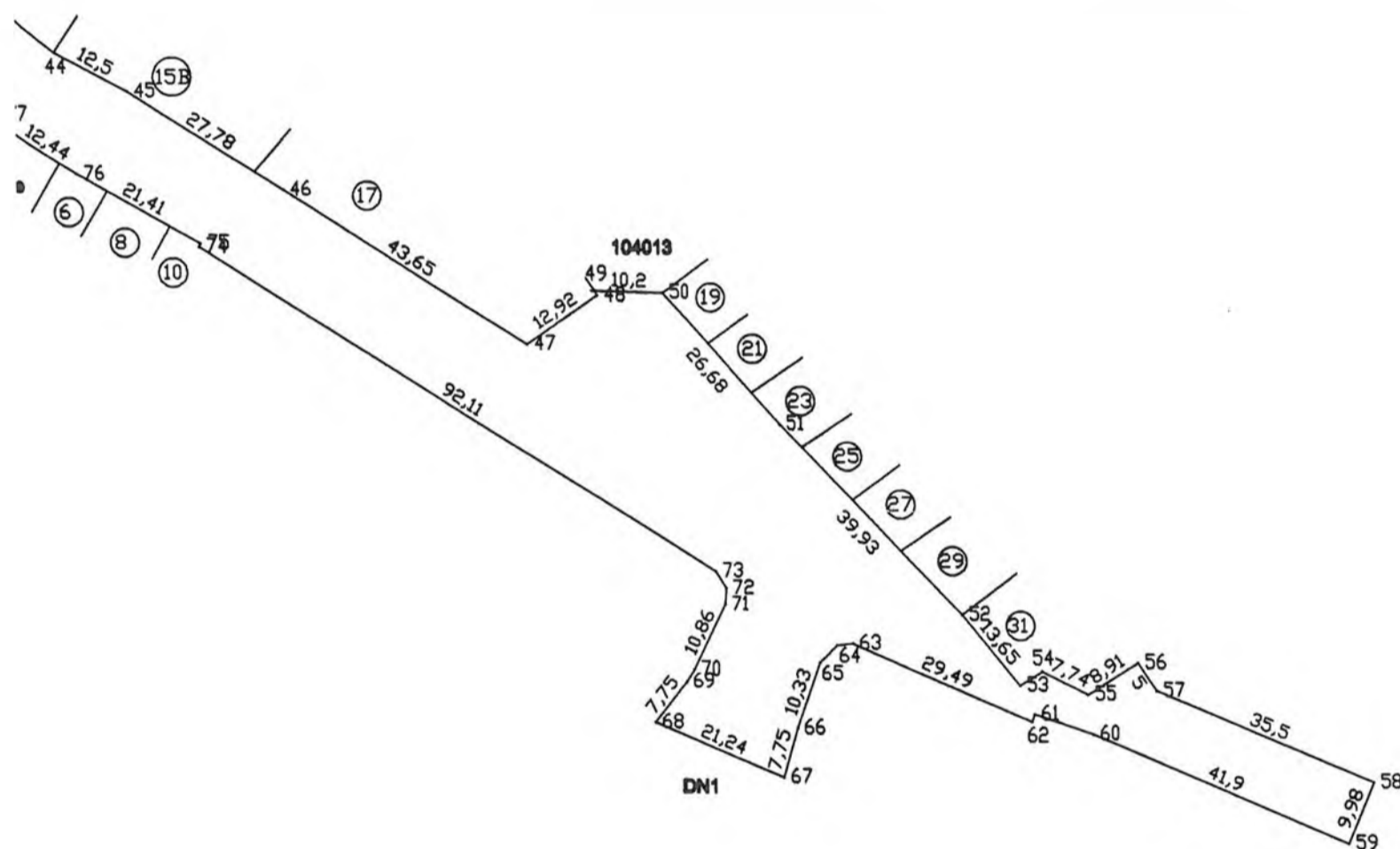
Semnatura și stampila

Ing. Arsu Costica

A faint circular stamp is visible on the right side of the page, containing illegible text. Below the stamp, there is a handwritten signature in black ink.

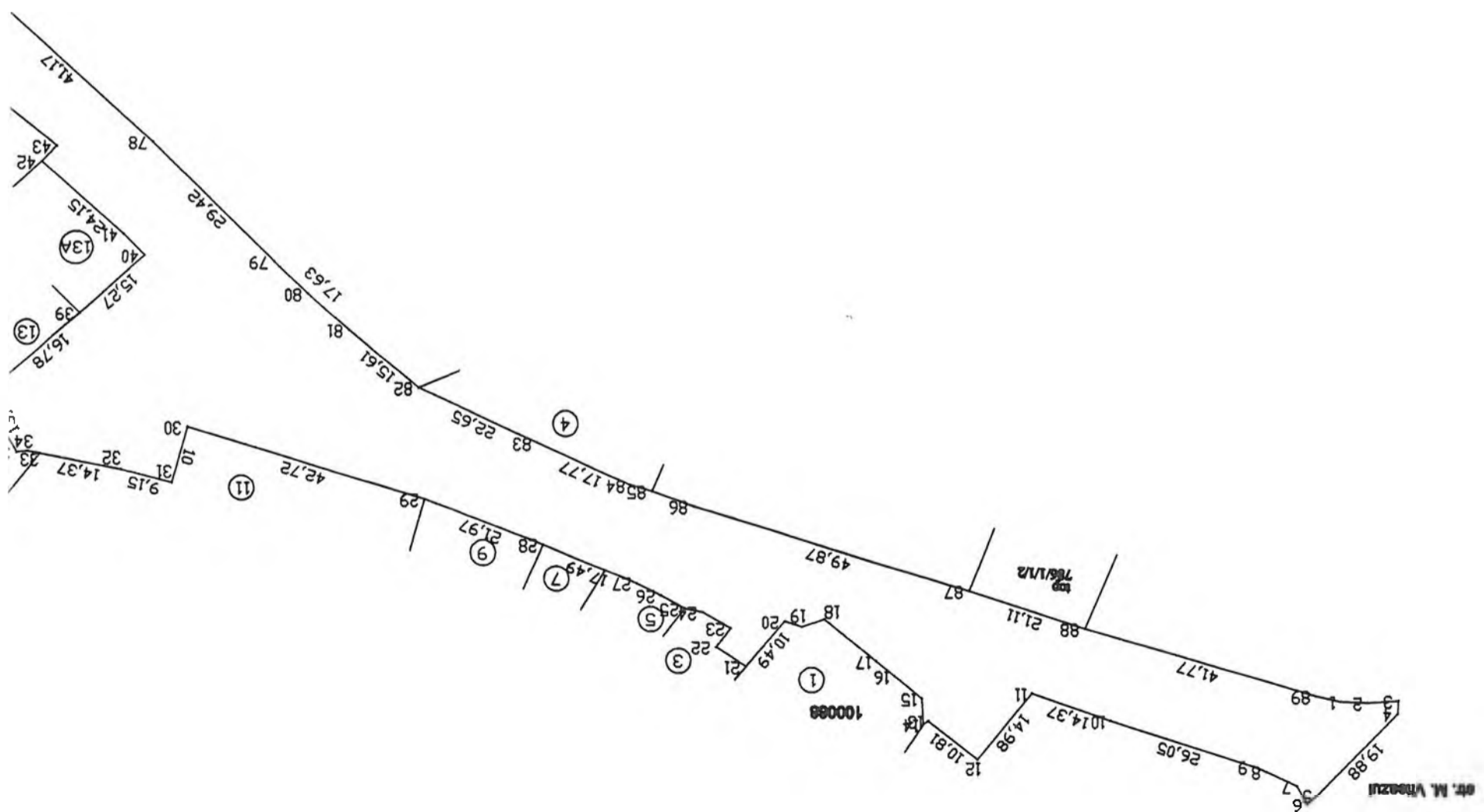
PLAN DE AMPLASAMENT SI DELIMITARE A IMOBILULUI
Scara 1:1000

Nr. cadastral	Supraf. masurata	Adresa imobilului	
	9728 mp	Fagaras- str. Tabacari	
Cartea Funciara		UAT	Fagaras



A. Date referitoare la teren			
Nr. parcela	Categorie de folosinta	Suprafata (mp)	Mentii
1	DR	9728	teren delimitat prin fatadele constructiilor si borduri.
	Total	9728	
Suprafata totala masurata a imobilului= 9728 mp Suprafata din act= 9728 mp			
B. Date referitoare la constructii			
Cod constr.	Destinatia	SC (mp)	Mentii
-	-	-	-
Total			
Executant Confirma executarea masuratorilor la teren, corectitudinea intocmirii documentatiei cadastrale si corespondenta acestora cu realitatea din teren Semnatura si stampila Data 10.2016		Inspector Confirma introducerea imobilului in baza de date integrata si atribuirea numarului cadastral Semnatura si perche Data	
		CERTIFICAT DE AUTORIZARE DE CONSTRUCIRE Nr. 0055 GHITA CRISTINA Stampila BCP1	

* In situatia in care exista numere cadastrale pentru imobilele vecine, in locul numelui vecinului se va trece numarul cadastral, iar in lipsa numarului cadastral numarul topografic sau numarul administrativ. Suprafetele se rotunjesc la metru patrat.



**CONSILIUL LOCAL AL
MUNICIPIULUI FĂGĂRAȘ**

**COMISIA 1
COMISIA DE STUDII, PROGNOZE
ECONOMICO-SOCIALE, BUGET
FINANȚE ȘI ADMINISTRAREA
DOMENIULUI PUBLIC ȘI PRIVAT
AL MUNICIPIULUI**

AVIZ NR. 7 /20.09.2018

În aplicarea prevederilor art.44 din Legea nr. 215/2001 a Administrației Publice
Locale, republicată

Comisia de specialitate nr.1 **AVIZEAZĂ (NU AVIZEAZĂ)** favorabil proiectul de
hotărâre privind:

- atestarea apartenentei la domeniul public al Municipiului Fagaras a imobilului teren, situate
in Fagaras, str.Tabacari, in scris in CF.nr.105524 Fagaras, nr.top.105524, in suprafata de 9.728
mp, ca fiind de uz si interes public local, in vederea intabularii definitive in cartea funciara

Amendamente propuse:

K.F

PREȘEDINTE,
Negrilă Ion

SECRETAR,
Șuteu Marilena

CONSILIUL LOCAL AL
MUNICIPIULUI FĂGĂRAȘ

COMISIA 5
COMISIA PENTRU ADMINISTRAȚIA
PUBLICĂ LOCALĂ, JURIDICĂ,
APĂRAREA ORDINII PUBLICE,
RESPECTAREA DREPTURILOR ȘI
LIBERTĂȚILOR CETĂȚENEȘTI,
PROBLEMELE MINORITĂȚILOR

AVIZ NR. 13 / 20.09.2018

În aplicarea prevederilor art.44 din Legea nr. 215/2001 a Administrației Publice
Locale, republicată

Comisia de specialitate nr.5 **AVIZEAZĂ (NU AVIZEAZĂ)** favorabil proiectul de
hotărâre privind:

- atestarea apartenentei la domeniul public al Municipiului Fagaras a imobilului teren, situate
in Fagaras, str.Tabacari, inscris in CF.nr.105524 Fagaras, nr.top.105524, in suprafata de 9.728
mp, ca fiind de uz si interes public local, in vederea intabularii definitive in cartea funciara

Amendamente propuse:

A7

PREȘEDINTE,
Bogdan Ion



SECRETAR,
Malene Petru



Cod: F-18

**CONSILIUL LOCAL AL
MUNICIPIULUI FĂGĂRAȘ**

**COMISIA 3
COMISIA PENTRU SERVICII
PUBLICE, PENTRU COMERT
ȘI AGRICULTURĂ**

AVIZ NR. 13 / 20.09.2018

În aplicarea prevederilor art.44 din Legea nr. 215/2001 a Administrației Publice Locale, republicată

Comisia de specialitate nr.3 **AVIZEAZĂ (NU AVIZEAZĂ)** favorabil proiectul de hotărâre privind:

- atestarea apartenentei la domeniul public al Municipiului Fagaras a imobilului teren, situate in Fagaras, str.Tabacari, in scris in CF.nr.105524 Fagaras, nr.top.105524, in suprafata de 9.728 mp, ca fiind de uz si interes public local, in vederea intabularii definitive in cartea funciara

Amendamente propuse:

AVF

**PREȘEDINTE,
Popa Ovidiu Nicolae**

**SECRETAR,
Cârlan Anca**

