

35-

HOTĂRÂREA nr.

Din data de

privind atestarea apartenenței la domeniul public al Municipiului Făgăraș a imobilului teren, situat în Făgăraș, Str. Nicolae Bălcescu tronson II, înscris în CF nr. 105976 Făgăraș, nr. top. 105976, în suprafață de 8.741 mp, ca fiind de uz și interes public local, în vederea întabularii definitive în cartea funciară

CONSILIUL LOCAL AL MUNICIPIULUI FAGARAS, întrunit în ședință.....

Analizând referatul nr. 29308/19.09.2018 a Compartimentului evidență patrimoniu și Expunerea de motive a Primarului Municipiului Făgăraș 29308/1/19.09.2018, prin care se propune atestarea apartenenței la domeniul public al Municipiului Făgăraș a imobilului teren, situat în Făgăraș, Str. Nicolae Bălcescu tronson II, înscris în CF nr. 105976 Făgăraș, nr. top. 105976, în suprafață de 8.741 mp, fiind prin natura lui de uz și interes local precum și Adeverința nr. 29308/2/19.09.2018 a Compartimentului Evidență patrimoniu prin care se confirmă identitatea dintre imobil și lucrarea cadastrală nr. 92/2018 întocmită de către PFA Arsu Costică, având ca obiect imobilul teren, situat în Făgăraș, Str. Nicolae Bălcescu tronson II, înscris în CF nr. 105976 Făgăraș, nr. top. 105976, în suprafață de 8.741 mp, la poziția 97- valoare mijloc fix 2.660.323,35 lei din Inventarul bunurilor ce aparțin domeniului public al Municipiului Făgăraș, precum și art. 8 din OG nr. 43/1997 privind regimul juridic al drumurilor, prin care se atestă apartenența la domeniul public al bunului.

Văzând avizul favorabil al Comisiei.....

Având în vedere prevederile art. 24 alin.1-3, art.28, alin.5-7, art. 41, alin.5 din Legea nr.7/1996 a cadastrului și publicității imobiliare cu completările și modificările ulterioare, precum și pct. 11, teza II din OUG nr. 31/2018 privind modificarea și completarea legii cadastrului și a publicității imobiliare nr.7/1996 ale art.858-861, art. 863, lit. f, art. 881 și următoarele din Cod civil, ale art. 36, alin.2, lit.c din Legea nr. 215/2001 a administrației publice locale, republicată cu modificările și completările ulterioare,

În temeiul art. 45 alin (3) și art. 115 alin (1), lit b) din Legea nr.215/2001 –privind administrația publică locală republicată,

HOTĂRĂȘTE:

Art.1. Se atestă apartenența la domeniul public al Municipiului Făgăraș a imobilului teren situat în Făgăraș, Str. Nicolae Bălcescu tronson II, înscris în CF nr. 105976 Făgăraș, nr. top. 105976, în suprafață de 8.741 mp, ca fiind de uz și de interes public local.

Art.2. Se aprobă modificarea inventarului centralizat al domeniului public al Municipiului Făgăraș cu bunul descris mai sus și confirmat ca fiind identic cu cel din documentația cadastrală.

Art.3. Cu ducerea la îndeplinire a prezentei hotărâri se însărcinează Primarul Municipiului Făgăraș, prin Compartiment evidenta patrimoniu.

**INITIATOR
PRIMAR,
GHEORGHE SUCACIU**



**Vizat pentru legalitate
SECRETARUL MUNICIPIULUI
LAURA ELENA GIUNCA**





100
ROMANIA

ROMANIA
JUDEȚUL BRAȘOV



MUNICIPIUL FĂGĂRAȘ

Strada Republicii, Nr. 3, 505209, Tel: 0040 268 211 313, Fax: 0040 268 213 020
Web: www.primaria-fagaras.ro, Email: secretariat@primaria-fagaras.ro

Nr. înregistrare: 29308 / 19.09.2018

**REFERAT
LA PROIECTUL DE
HOTĂRÂRE A CONSILIULUI LOCAL**

privind atestarea apartenenței la domeniul public al Municipiului Făgăraș a imobilului teren, situat în Făgăraș, Str. Nicolae Bălcescu tronson II, înscris în CF nr. 105976 Făgăraș, nr. top. 105976, în suprafață de 8.741 mp, ca fiind de uz și interes public local, în vederea întabularii definitive în cartea funciară

Având în vedere necesitatea reglementării situației cărții funciare nr. 105976 Făgăraș, în sensul atestării apartenenței la domeniul public al Municipiului Făgăraș și întabularea definitivă în cartea funciară a imobilului – teren situat în Făgăraș, Str. Nicolae Bălcescu tronson II, înscris în CF nr. 105976 Făgăraș, nr. top. 105976, în suprafață de 8.741 mp, fiind prin natura lui de uz și interes local.

Ținând seama de Documentația cadastrală nr. 92/2018 întocmită de către PFA Arsu Costică având ca obiect imobilul teren, situat în Făgăraș, Str. Nicolae Bălcescu tronson II, înscris în CF nr. 105976 Făgăraș, nr. top. 105976, în suprafață de 8.741 mp, precum și de Adeverința nr. 29308/2//19.09.2018 a Compartimentului Evidență patrimoniu prin care se confirmă identitatea dintre imobil și lucrarea cadastrală menționată anterior din care reiese faptul că imobilul – teren este parte din imobilul identificat la poziția 97 din inventarul bunurilor aparținând domeniului public al Municipiului Făgăraș, precum și HG nr. 972/2002, prin care se atestă apartenența la domeniul public al Municipiului Făgăraș, al bunului.

**PRIMAR
GHEORGHE SUCACIU**

NR. CRT.	FUNCȚIA ȘI ATRIBUȚIA	NUMELE ȘI PRENUMELE	DATA	SEMNĂTURA
1.	Arhitect Șef	LILIANA BOER	19.09.2018	
2.	Consilier	ELENA TĂNASE		



ROMÂNIA
JUDEȚUL BRAȘOV



MUNICIPIUL FĂGĂRAȘ

Strada Republicii, Nr. 3, 505200, Tel: 0040 268 211 313, Fax: 0040 268 213 020
Web: www.primaria-fagaras.ro, Email: secretariat@primaria-fagaras.ro

Nr. 29308 / 1/19.09.2018

EXPUNERE DE MOTIVE LA PROIECTUL DE HOTĂRÂRE A CONSILIULUI LOCAL

privind atestarea apartenenței la domeniul public al Municipiului Făgăraș a imobilului teren, situat în Făgăraș, Str. Nicolae Bălcescu tronson II, înscris în CF nr. 105976 Făgăraș, nr. top. 105976, în suprafață de 8.741 mp, ca fiind de uz și interes public local, în vederea întabularii definitive în cartea funciară

Având în vedere necesitatea reglementării situației cărții funciare nr. 105976 Făgăraș, în sensul atestării apartenenței la domeniul public al Municipiului Făgăraș și întabularea definitivă în cartea funciară a imobilului – teren situat în Făgăraș, Str. Nicolae Bălcescu tronson II, înscris în CF nr. 105976 Făgăraș, nr. top. 105976, în suprafață de 8.741 mp, fiind prin natura lui de uz și interes local.

Ținând seama de Documentația cadastrală nr. 92/2018 întocmită de către PFA Arsu Costică și de Adeverința nr. 29308/2//19.09.2018 a Compartimentului Evidență patrimoniu.

Se propune atestarea apartenenței la domeniul public al Municipiului Făgăraș a imobilului teren, situat în Făgăraș, Str. Nicolae Bălcescu tronson II, înscris în CF nr. 105976 Făgăraș, nr. top. 105976, în suprafață de 8.741 mp și întabularea definitivă în cartea funciară, fiind de uz și interes local.

Propunem aprobarea proiectului supus dezbaterilor.

PRIMARUL MUNICIPIULUI FAGARAS
GHEORGHE SUCACIU



ROMÂNIA

ROMÂNIA
JUDEȚUL BRAȘOV



MUNICIPIUL FĂGĂRAȘ

Strada Republicii, Nr. 3, 509200, Tel: 0040 268 211 313, Fax: 0040 268 213 020
Web: www.primaria-fagaras.ro, Email: secretariat@primaria-fagaras.ro

Nr. 29308/2/ 19.09.2018

ADEVERINȚĂ

Prin prezenta adeverim că imobilul teren situat în Făgăraș, Str. Nicolae Bălcescu – tronson II, înscris în CF nr. 105976 Făgăraș, nr. top. 105976, în suprafață de 8.741 mp, se identifică cu cel din lucrarea cadastrală nr. 92/2018 întocmită de către PFA Arsu Costică, fiind parte din imobilul identificat la poziția nr. 97 din HG nr. 972/2002 privind inventarul bunurilor ce alcătuiesc domeniul public al Municipiului Făgăraș.

**PRIMAR
GHEORGHE SUCACIU**

NR. CRT.	FUNCȚIA ȘI ATRIBUȚIA	NUMELE ȘI PRENUMELE	DATA	SEMNĂTURA
1.	Arhitect Șef	LILIANA BOER	19.09.2018	
2.	Consilier Comp. Evidență Patrimoniu	ELENA TĂNASE		



Oficiul de Cadastru și Publicitate Imobiliară BRASOV
Biroul de Cadastru și Publicitate Imobiliară Fagaras

**EXTRAS DE CARTE FUNCIARĂ
PENTRU INFORMARE**

Carte Funciară Nr. 105976 Fagaras

102 JT
PR. 92/2018
PFA. A. O. I. S.

Nr. cerere	6822
Ziua	19
Luna	03
Anul	2018

Cod verificare

100056282704

real : 2.660.323,35

A. Partea I. Descrierea imobilului

TEREN intravilan

Adresa: Loc. Fagaras, Jud. Brasov

Nr. Crt	Nr. cadastral Nr. topografic	Suprafața* (mp)	Observații / Referințe
A1	105976	8.741	Teren neîmprejmult; Strada Nicolae Balcescu Tronson II.

B. Partea II. Proprietari și acte

Înscrieri privitoare la dreptul de proprietate și alte drepturi reale	Referințe
6822 / 19/03/2018 Act Administrativ nr. 74, din 13/03/2018 emis de Consiliul local Făgăraș și documentație cadastrală întocmită de persoană fizică autorizată; Act Administrativ nr. 9536, adresă, din 19/03/2018 emis de Municipiul Făgăraș; Act Administrativ nr. 9536, certificat fiscal, din 19/03/2018 emis de Municipiul Făgăraș;	
B2 Înscrierea provizorie, drept de PROPRIETATE, dobândit prin Lege, cota actuala 1/1 1) MUNICIPIUL FĂGĂRAȘ , CIF:4384419, DOMENIUL PUBLIC	A1
B3 Justificarea înscrierii provizorii a dreptului de proprietate al MUNICIPIULUI FĂGĂRAȘ , de sub B.2.1, se va face în baza Hotărârii de Guvern, prin care s-a aprobat inventarul centralizat al bunurilor proprietate publică și în care este cuprins și imobilul cu nr. cad. 105976	A1

C. Partea III. SARCINI .

Înscrieri privind dezmembrămintele dreptului de proprietate, drepturi reale de garanție și sarcini	Referințe
NU SUNT	



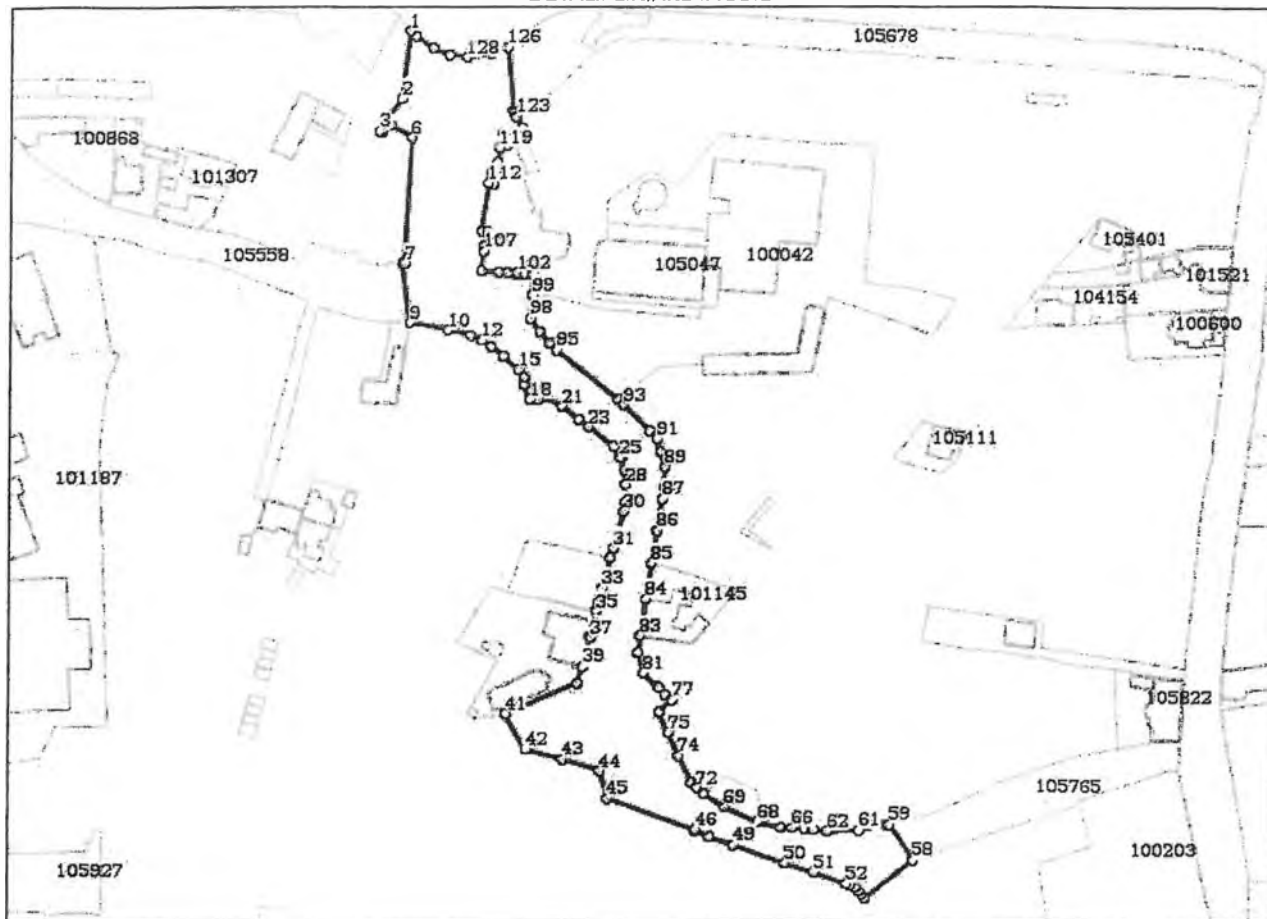
Anexa Nr. 1 La Partea I

Teren

Nr cadastral	Suprafața (mp)*	Observații / Referințe
105976	8.741	Strada Nicolae Balcescu Tronson II.

* Suprafața este determinată în planul de proiecție Stereo 70.

DETALII LINIARE IMOBIL



Date referitoare la teren

Nr Crt	Categorie folosință	Intra vilan	Suprafața (mp)	Tarla	Parcelă	Nr. topo	Observații / Referințe
1	drum	DA	8.741	-	-	-	Carosabil, parcuri, trotuare, zone verzi.

Lungime Segmente

1) Valorile lungimilor segmentelor sunt obținute din proiecție în plan.

Punct început	Punct sfârșit	Lungime segment	Punct început	Punct sfârșit	Lungime segment	Punct început	Punct sfârșit	Lungime segment
1	2	24.035	2	3	13.927	3	4	1.006
4	5	4.064	5	6	8.884	6	7	44.128
7	8	0.689	8	9	21.059	9	10	14.122
10	11	8.198	11	12	4.464	12	13	3.924
13	14	5.452	14	15	7.005	15	16	3.215
16	17	2.589	17	18	5.869	18	19	2.976
19	20	1.769	20	21	7.527	21	22	7.386
22	23	4.674	23	24	11.07	24	25	4.468



Punct început	Punct sfârșit	Lungime segment	Punct început	Punct sfârșit	Lungime segment	Punct început	Punct sfârșit	Lungime segment
25	26	0.336	26	27	4.688	27	28	5.078
28	29	6.003	29	30	3.257	30	31	13.657
31	32	3.414	32	33	11.199	33	34	5.372
34	35	3.034	35	36	3.848	36	37	5.599
37	38	0.221	38	39	10.612	39	40	6.243
40	41	27.078	41	42	14.389	42	43	13.439
43	44	13.632	44	45	10.043	45	46	32.747
46	47	0.276	47	48	5.604	48	49	8.909
49	50	19.162	50	51	10.443	51	52	12.146
52	53	1.619	53	54	1.717	54	55	1.667
55	56	1.684	56	57	1.649	57	58	21.858
58	59	15.232	59	60	1.174	60	61	10.108
61	62	10.858	62	63	4.728	63	64	0.621
64	65	2.785	65	66	4.157	66	67	3.973
67	68	8.562	68	69	12.542	69	70	8.441
70	71	0.199	71	72	3.452	72	73	2.611
73	74	10.564	74	75	9.094	75	76	7.889
76	77	6.339	77	78	3.051	78	79	3.14
79	80	0.717	80	81	6.753	81	82	7.501
82	83	6.038	83	84	13.182	84	85	12.675
85	86	11.732	86	87	11.304	87	88	4.296
88	89	7.249	89	90	5.333	90	91	4.855
91	92	3.9	92	93	12.784	93	94	2.474
94	95	28.121	95	96	3.131	96	97	5.669
97	98	5.586	98	99	8.206	99	100	7.058
100	101	3.056	101	102	2.432	102	103	0.556
103	104	3.454	104	105	2.95	105	106	6.3
106	107	6.952	107	108	1.992	108	109	0.26
109	110	4.873	110	111	1.874	111	112	16.975
112	113	2.024	113	114	3.886	114	115	0.971
115	116	0.944	116	117	1.404	117	118	2.765
118	119	5.066	119	120	2.955	120	121	4.39
121	122	6.775	122	123	4.535	123	124	1.168
124	125	0.894	125	126	22.421	126	127	6.232
127	128	8.688	128	129	6.112	129	130	6.437
130	131	7.488	131	1	2.636			

** Lungimile segmentelor sunt determinate în planul de proiecție Stereo 70 și sunt rotunjite la 1 milimetru.

*** Distanța dintre puncte este formată din segmente cumulate ce sunt mai mici decât valoarea 1 milimetru.

Certific că prezentul extras corespunde cu pozițiile în vigoare din cartea funciară originală, păstrată de acest birou.

Prezentul extras de carte funciară este valabil la autentificarea de către notarul public a actelor juridice prin care se sting drepturile reale precum și pentru dezbaterea succesiunilor, iar informațiile prezentate sunt susceptibile de orice modificare, în condițiile legii.

S-a achitat tariful de 0 RON, -, pentru serviciul de publicitate imobiliară cu codul nr. 211.

Data soluționării,
26-03-2018

Data eliberării,
/ /

Asistent Registrator,
DOINA IVAN

(parafa și semnătură)



ELIBERAT
LA DATA DE

Referent:

(parafa și semnătură)

PF ING. ARSU OVIDIU
FAGARAS SOS. COMBINATULUI NR. 2B
TEL. 0731.837287
Email: arsuovidu@yahoo.com

PROIECT NR. 92/2018

DEN. LUCRARIИ - PRIMA INSCRIERE IMOBIL
STRADA NICOALE BALCESCU TRONSON 2

BENEFICIAR- MUNICIPIUL FAGARAS

INTOCMIT- ING. ARSU OVIDIU



MEMORIU TEHNIC

1. Adresa imobil: UAT Fagaras, str. Nicolae Balcescu tronson 2

Tipul lucrarii: **Prima inscriere imobil str. Nicolae Balcescu tronson 2 la numele Municipiului Fagaras - domeniul public, inscriere provizorie in baza HCL nr....., art....., poz.....**

Pentru intocmirea documentatiei cadastrale am parcurs urmatoarele etape :

- a. Identificarea amplasamentului
- b. Documentarea tehnica
- c. Masuratori efectuate in teren
- d. Intocmirea documentatiei cadastrale

Identificarea imobilului s-a realizat in teren impreuna cu Arh. Sef al Municipiului Fagaras, d-na Liliana Boer.

Documentarea tehnica s-a realizat in baza informatiilor obtinute prin consultarea bazei grafice de la OCPI Brasov, a Cartilor Funciare si a schitelor CF de la B.C.P.I. Fagaras.

In urma prelucrarii datelor obtinute din masuratori, rezulta ca tronsonul de strada intre limitele indicate mai jos are lungimea de 387 m si suprafata de 8740 mp.

Avand in vedere cele aratate mai sus, am intocmit prezenta documentatie cadastrala de prima inscriere in conformitate cu Ordinul nr. 700/2014.

Scurta prezentare a situatiei din teren:

Imobilul care face obiectul prezentei documentatii este strada Nicolae Balcescu tronson 2 din Fagaras. Strada este delimitata de gardurile si fatadele constructiilor vecine la est si vest, strada Negoiu la sud si sensul giratoriu din fata Catedralei Ortodoxe la nord.

3. Situatia juridica a imobilului:

Proprietar : **Municipiul Fagaras- domeniul public.**

4. Operatiuni topo-cadastrale efectuate:

- Metoda folosita- Radieri GNSS si de pe borne determinate GNSS.

- Aparatura folosita- Statie totala LEICA TS 06 si GNSS Leica GS 08.

Pentru imobilul in cauza s-a realizat o ridicare topografica cu 4 statii din care s-au radiat punctele care definesc limitele imobilului- fatadele constructiilor vecine. Celelalte puncte au fost radiate GNSS. Sistemul GNSS Leica GS 08 asigura o precizie de masurare de $\pm(1 + 1 \text{ ppm} \times D) \text{ mm}$ in cazul temperaturilor cuprinse in intervalul (-20°C la + 40°C). Statia totala Leica TS 06 asigura o precizie de masurare a unghiurilor de 5 secunde si o precizie de masurare a distantelor de $\pm(3 + 3 \text{ ppm} \times D) \text{ mm}$ in cazul temperaturilor cuprinse in intervalul (-20°C la + 40°C).

Preciziile obtinute: măsurătorile realizate s-au încadrat în toleranțele admise de normele și normativele în vigoare.

- Sistemul de coordonate: STEREO-70

- Sistemul de referinta cote: MAREA NEAGRA-1975

- Puncte geodezice de sprijin vechi si noi folosite:


Punctele S1, S2, S3, S4 si 100.

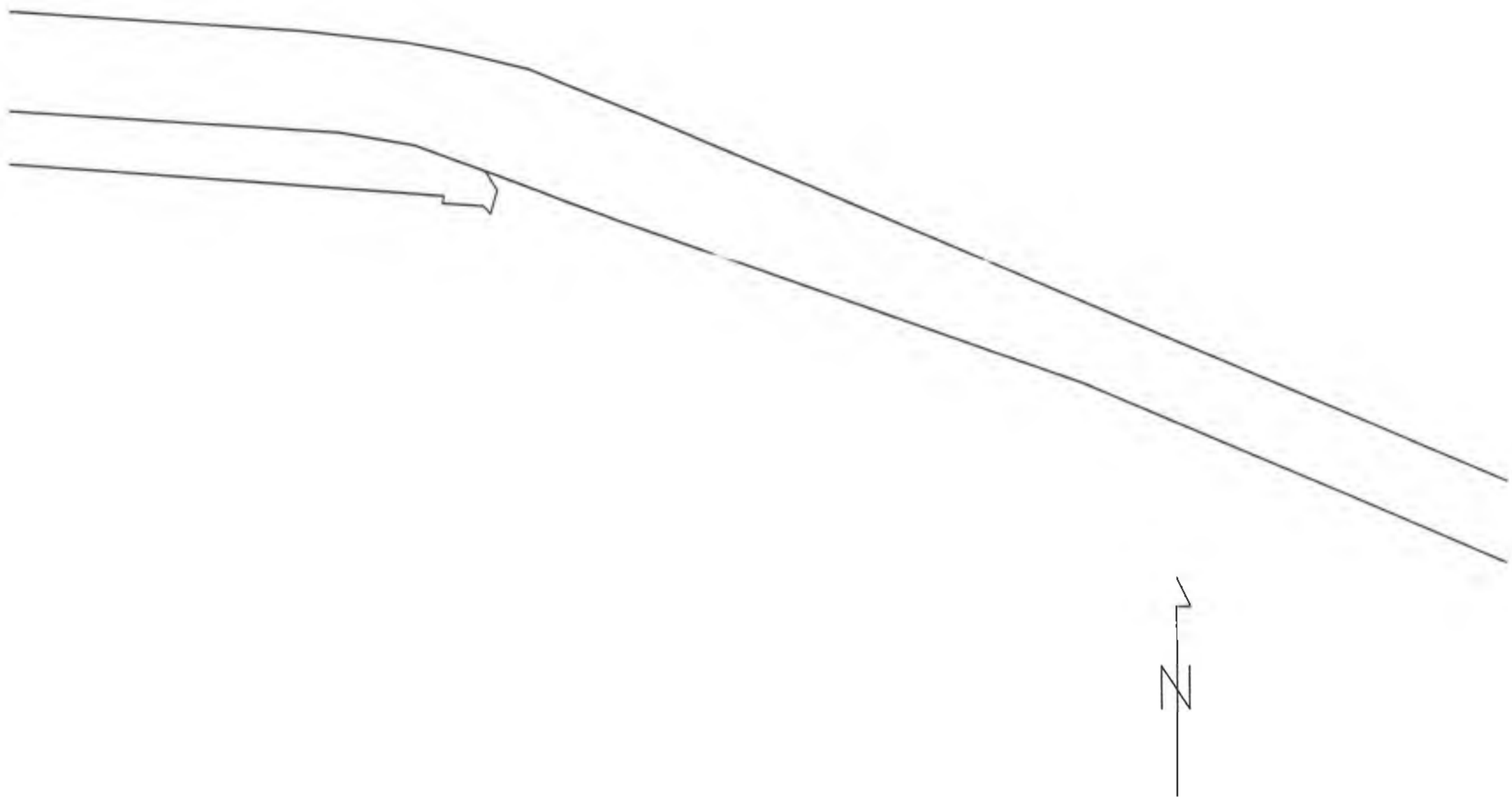
- Descrierea punctelor topografice noi:

Punctele S1, S2, S3, S4, 100 cui metalic .

Data intocmirii: 03.2018

Semnatura si stampila
Ing. Arsu Ovidiu





PLAN DE AMPLASAMENT SI DELIMITARE A IMOBILULUI

Scara 1:1000

Nr. cadastral	Supraf. masurata	Adresa Imobilului	
	8740 mp	Fagaras- Str. N. Balcescu Tronson II	
Cartea Funciara		UAT	Fagaras

A. Date referitoare la teren

Nr. parcela	Categorie de folosinta	Suprafata (mp)	Mentiiuni
1	DR	8740	teren delimitat de gardurile si fatadele constructiilor vecine la est si vest, strada Negolu la sud si sensul giratoriu din fata Caderalei Ortodoxe la nord.
	Total	8740	
Suprafata totala masurata a Imobilului= 8740 mp Suprafata din act= 8740 mp			

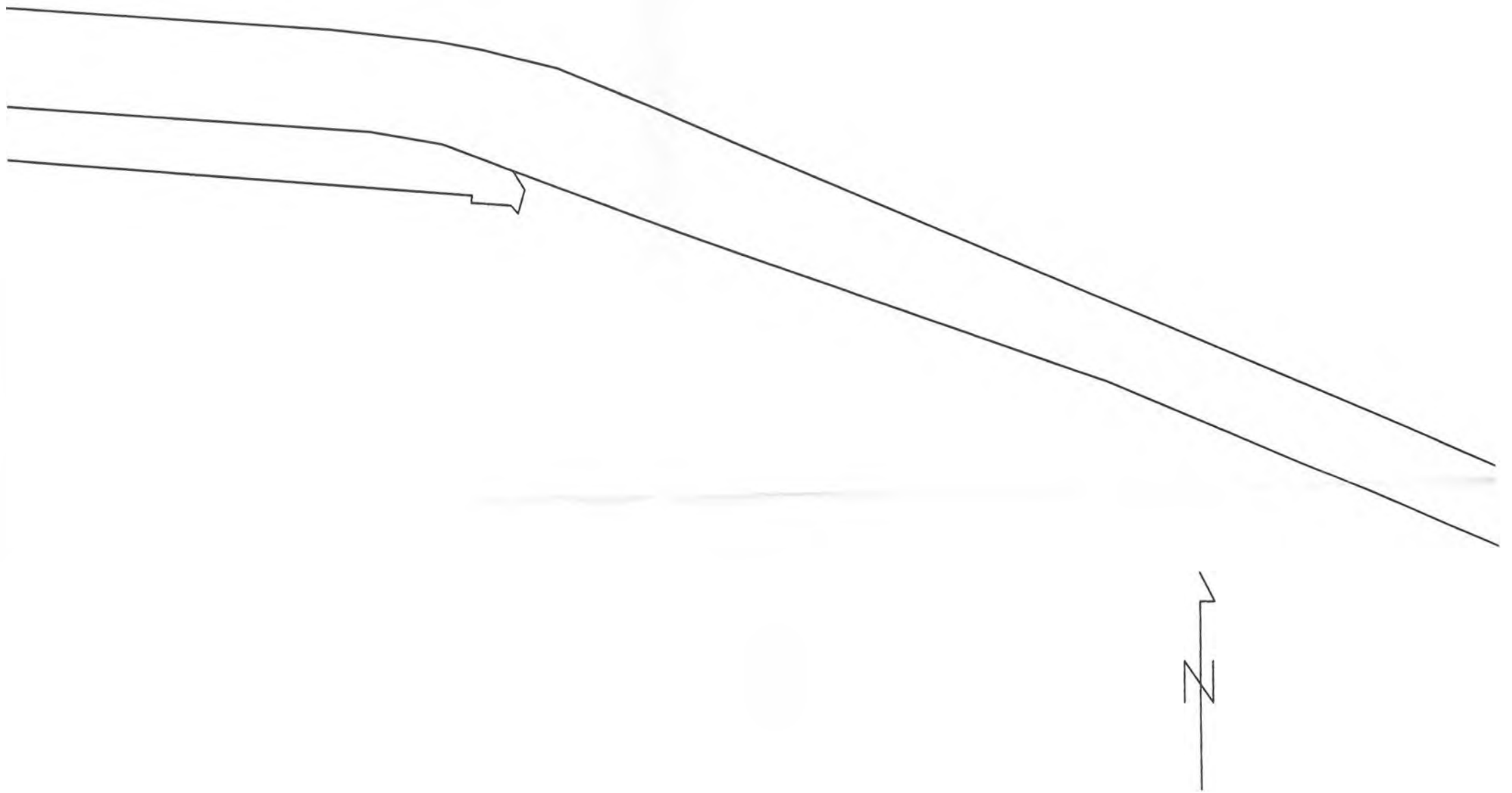
B. Date referitoare la constructii

Cod constr.	Destinatia	SC (mp)	Mentiiuni
-	-	-	-

<p>Tota:</p> <p>Executant Confirm executarea masuratorilor la teren, corectitudinea intocmirii documentatiei cadastrale si corespondenta acestora cu realitatea din teren</p> <p>Semnatura si stampila</p> <p>Data 03.2018</p>		<p>Inspector Confirm introducerea imobilului in baza de date integrata si atribuirea numarului cadastral</p> <p>Semnatura si parafa</p> <p>Data</p> <p>Stampila BCPI</p>	
--	--	---	--

* In situatii in care exista numere cadastrale pentru imobilele vecine, in locul numelui vecinului se va trece numarul cadastral, iar in lipsa numarului cadastral numarul topografic sau numarul administrativ. Suprafetele se rotunjesc la metru patrat.





PLAN DE AMPLASAMENT SI DELIMITARE A IMOBILULUI

Scara 1:1000

Nr. cadastral	Supraf. masurata	Adresa Imobilului	
	8740 mp	Fagaras- Str. N. Balcescu Tronson II	
Cartea Funciara		UAT	Fagaras

A. Date referitoare la teren

Nr. parcela	Categorie de folosinta	Suprafata (mp)	Mentiuni
1	DR	8740	teren delimitat de gardurile si fatadele constructiilor vecine la est si vest, strada Negolu la sud si sensul giratoriu din fata Caderalei Ortodoxe la nord.
	Total	8740	

Suprafata totala masurata a imobilului= 8740 mp
Suprafata din act= 8740 mp

B. Date referitoare la constructii

Cod constr.	Destinatia	SC (mp)	Mentiuni
-	-	-	-

Total	
<p>Executant</p> <p>Confirm executarea masuratorilor la teren, corectitudinea intocmirii documentatiei cadastrale si corespondenta acestora cu realitatea din teren</p> <p>Semnatura si stampila</p> <p>Data 03.2018</p>	<p>Inspector</p> <p>Confirm introducerea imobilului in baza de date integrata si atribuirea numarului cadastral</p> <p>Semnatura si parafa</p> <p>Data</p> <p>Stampila BCPI</p>

* In situatia in care exista numere cadastrale pentru imobilele vecine, in locul numelui vecinului se va trece numarul cadastral, iar in lipsa numarului cadastral numarul topografic sau numarul administrativ. Suprafetele se rotunjesc la metru patrat.



**CONSILIUL LOCAL AL
MUNICIPIULUI FĂGĂRAȘ**

**COMISIA 1
COMISIA DE STUDII, PROGNOZE
ECONOMICO-SOCIALE, BUGET
FINANȚE ȘI ADMINISTRAREA
DOMENIULUI PUBLIC ȘI PRIVAT
AL MUNICIPIULUI**

AVIZ NR. 27 /20.09.2018

În aplicarea prevederilor art.44 din Legea nr. 215/2001 a Administrației Publice Locale, republicată

Comisia de specialitate nr.1 **AVIZEAZĂ (NU AVIZEAZĂ)** favorabil proiectul de hotărâre privind:

- atestarea apartenentei la domeniul public al Municipiului Fagaras a imobilului teren, situat in Fagaras, str.Nicolae Balcescu-tronson II, in scris in CF.nr.105976 Fagaras, nr.top.105976, in suprafata de 8.741 mp, ca fiind de uz si interes public local, in vederea intabularii definitive in cartea funciara

Amendamente propuse:

A. 7.

**PREȘEDINTE,
Negrilă Ion**

**SECRETAR,
Șuteu Marilena**



**CONSILIUL LOCAL AL
MUNICIPIULUI FĂGĂRAȘ**

**COMISIA 5
COMISIA PENTRU ADMINISTRAȚIA
PUBLICĂ LOCALĂ, JURIDICĂ,
APĂRAREA ORDINII PUBLICE,
RESPECTAREA DREPTURILOR ȘI
LIBERTĂȚILOR CETĂȚENEȘTI,
PROBLEMELE MINORITĂȚILOR**

AVIZ NR. 3/ / 20.09.2018

În aplicarea prevederilor art.44 din Legea nr. 215/2001 a Administrației Publice Locale, republicată

Comisia de specialitate nr.5 **AVIZEAZĂ (NU AVIZEAZĂ)** favorabil proiectul de hotărâre privind:

- atestarea apartenenței la domeniul public al Municipiului Fagaras a imobilului teren, situat in Fagaras, str.Nicolae Balcescu-tronson II, in scris in CF.nr.105976 Fagaras, nr.top.105976, in suprafata de 8.741 mp, ca fiind de uz si interes public local, in vederea intabularii definitive in cartea funciara

Amendamente propuse:

**PREȘEDINTE,
Bogdan Ion**



**SECRETAR,
Malene Petru**



Cod: F-18

**CONSILIUL LOCAL AL
MUNICIPIULUI FĂGĂRAȘ**

**COMISIA 3
COMISIA PENTRU SERVICII
PUBLICE, PENTRU COMERT
ȘI AGRICULTURĂ**

AVIZ NR. 31 / 20.09.2018

În aplicarea prevederilor art.44 din Legea nr. 215/2001 a Administrației Publice Locale, republicată

Comisia de specialitate nr.3 **AVIZEAZĂ (NU AVIZEAZĂ)** favorabil proiectul de hotărâre privind:

- atestarea apartenentei la domeniul public al Municipiului Fagaras a imobilului teren, situat in Fagaras, str.Nicolae Balcescu-tronson II, in scris in CF.nr.105976 Fagaras, nr.top.105976, in suprafata de 8.741 mp, ca fiind de uz si interes public local, in vederea intabularii definitive in cartea funciara

Amendamente propuse:

AUF.

**PREȘEDINTE,
Popa Ovidiu Nicolae**

**SECRETAR,
Cârlan Anca**



**CONSILIUL LOCAL AL
MUNICIPIULUI FĂGĂRAȘ**

**COMISIA 4
COMISIA PENTRU ACTIVITĂȚI
ȘTIINȚIFICE, ÎNVĂȚĂMÂNT,
CULTE, SĂNĂTATE, CULTURĂ,
PROTECȚIE SOCIALĂ, SPORTIVE
ȘI DE AGREMENT**

AVIZ NR. 12 /19.09.2018

În aplicarea prevederilor art.44 din Legea nr. 215/2001 a Administrației Publice
Locale, republicată


Comisia de specialitate nr.4 **AVIZEAZĂ (NU AVIZEAZĂ)** favorabil proiectul de
hotărâre privind:

- atestarea apartenentei la domeniul public al Municipiului Fagaras a imobilului teren, situat
in Fagaras, str.Nicolae Balcescu, tronson II, in scris in CF nr.105976 Fagaras, nr. top. 105976,
in suprafata de 8,741 mp, ca fiind de uz si interes public local, in vederea intabularii definitive
in cartea funciara

Amendamente propuse:


AF

**PREȘEDINTE,
Alexandru Florin**



Cod: F-18

**SECRETAR,
Biza Radu,**



**CONSILIUL LOCAL AL
MUNICIPIULUI FĂGĂRAȘ**

**COMISIA 2
COMISIA DE ORGANIZARE ȘI
DEZVOLTARE URBANISTICĂ,
REALIZAREA LUCRĂRILOR
PUBLICE, PROTECȚIA MEDIULUI
ÎNCONJURĂTOR, CONSERVAREA
MONUMENTELOR ISTORICE ȘI DE
ARHITECTURĂ**

AVIZ NR. 12 / 19.09.2018

În aplicarea prevederilor art.44 din Legea nr. 215/2001 a Administrației Publice Locale, republicată

Comisia de specialitate nr.2 **AVIZEAZĂ (NU AVIZEAZĂ)** favorabil proiectul de hotărâre privind:

- atestarea apartenenței la domeniul public al Municipiului Fagaras a imobilului teren, situat in Fagaras, str.Nicolae Balcescu, tronson II, in scris in CF nr.105976 Fagaras, nr. top. 105976, in suprafata de 8,741 mp, ca fiind de uz si interes public local, in vederea intabularii definitive in cartea funciara

Amendamente propuse:

**PREȘEDINTE,
Ercău Bruno**



Cod: F-18

**SECRETAR,
Suciu Andreea**



**CONSILIUL LOCAL AL
MUNICIPIULUI FĂGĂRAȘ**

**COMISIA 6
COMISIA DE TURISM, RELAȚII
EXTERNE ȘI INTEGRARE
EUROPEANĂ**

AVIZ NR. 12 / 19.09.2018


În aplicarea prevederilor art.44 din Legea nr. 215/2001 a Administrației Publice Locale, republicată

Comisia de specialitate nr.6 **AVIZEAZĂ (NU AVIZEAZĂ)** favorabil proiectul de hotărâre privind:

- atestarea apartenenței la domeniul public al Municipiului Fagaras a imobilului teren, situat in Fagaras, str.Nicolae Balcescu, tronson II, in scris in CF nr.105976 Fagaras, nr. top. 105976, in suprafata de 8,741 mp, ca fiind de uz si interes public local, in vederea intabularii definitive in cartea funciara

Amendamente propuse:

**PREȘEDINTE,
Stengel Norbert**



**SECRETAR,
Clonț Valentin**



Cod: F-18