



ROMÂNIA  
JUDEȚUL BRAȘOV



## CONSILIUL LOCAL FĂGĂRAȘ

Strada Republicii, Nr. 3, 505200, Tel: 0040 268 211 313, Fax: 0040 268 213 020  
Web: www.primaria-fagaras.ro, Email: secretariat@primaria-fagaras.ro

40

### HOTĂRÂREA nr. ....

Din data de .....

privind atestarea apartenenței la domeniul public al Municipiului Făgăraș a imobilului teren, situat în Făgăraș, Șos. Hurez, înscris în CF nr. 105702 Făgăraș, nr. top. 105702, în suprafață de 31.686 mp, ca fiind de uz și interes public local, în vederea întabularii definitive în cartea funciară

CONSILIUL LOCAL AL MUNICIPIULUI FAGARAS, întrunit în ședință.....

Analizând referatul nr. 29272/18.09.2018 a Compartimentului evidență patrimoniu și Expunerea de motive a Primarului Municipiului Făgăraș 29272/1/18.09.2018, prin care se propune atestarea apartenenței la domeniul public al Municipiului Făgăraș a imobilului teren, situat în Făgăraș, Șos. Hurez, înscris în CF nr. 105702 Făgăraș, nr. top. 105702, în suprafață de 31.686 mp, fiind prin natura lui de uz și interes local precum și Adeverința nr. 29272/2/18.09.2018 a Compartimentului Evidență patrimoniu prin care se confirmă identitatea dintre imobil și lucrarea cadastrală nr. 45/2017 întocmită de către PFA Arsu Costică, având ca obiect imobilul teren, situat în Făgăraș, Șos. Hurez, înscris în CF nr. 105702 Făgăraș, nr. top. 105702, în suprafață de 31.686 mp, la poziția 22- valoare mijloc fix 2.275.471,90 lei din Inventarul bunurilor ce aparțin domeniului public al Municipiului Făgăraș, precum și art. 8 din OG nr. 43/1997 privind regimul juridic al drumurilor, prin care se atestă apartenența la domeniul public al bunului.

Văzând avizul favorabil al Comisiei.....

Având în vedere prevederile art. 24 alin.1-3, art.28, alin.5-7, art. 41, alin.5 din Legea nr.7/1996 a cadastrului și publicității imobiliare cu completările și modificările ulterioare, precum și pct. 11, teza II din OUG nr. 31/2018 privind modificarea și completarea legii cadastrului și a publicității imobiliare nr.7/1996 ale art.858-861, art. 863, lit.f, art. 881 și următoarele din Cod civil, ale art. 36, alin.2, lit.c din Legea nr. 215/2001 a administrației publice locale, republicată cu modificările și completările ulterioare,

În temeiul art. 45 alin (3) și art. 115 alin (1), lit b) din Legea nr.215/2001 -privind administrația publică locală republicată,

### HOTĂRĂȘTE:

**Art.1.** Se atestă apartenența la domeniul public al Municipiului Făgăraș a imobilului teren situat în Făgăraș, Șos. Hurez, înscris în CF nr. 105702 Făgăraș, nr. top. 105702, în suprafață de 31.686 mp, ca fiind de uz și de interes public local.

**Art.2.** Se aprobă modificarea inventarului centralizat al domeniului public al Municipiului Făgăraș cu bunul descris mai sus și confirmat ca fiind identic cu cel din documentația cadastrală.

**Art.3.** Cu ducerea la îndeplinire a prezentei hotărâri se însărcinează Primarul Municipiului Făgăraș, prin Compartiment evidența patrimoniu.

INITIATOR  
PRIMAR,  
GHEORGHE SUCACIU

Vizat pentru legalitate  
SECRETARUL MUNICIPIULUI  
LAURA ELENA GIUNCA



ROMÂNIA  
JUDEȚUL BRAȘOV



## MUNICIPIUL FĂGĂRAȘ

Strada Republicii, Nr. 3, 505200, Tel: 0040 268 211 313 Fax: 0040 268 213 020  
Web: www.primaria-fagaras.ro, E-mail: secretariat@primaria-fagaras.ro

Nr. înregistrare: 29272 / 18.09.2018

### REFERAT LA PROIECTUL DE HOTĂRÂRE A CONSILIULUI LOCAL

privind atestarea apartenenței la domeniul public al Municipiului Făgăraș a imobilului teren, situat în Făgăraș, Șos. Hurez, înscris în CF nr. 105702 Făgăraș, nr. top. 105702, în suprafață de 31.686 mp, ca fiind de uz și interes public local, în vederea întabularii definitive în cartea funciară

Având în vedere necesitatea reglementării situației cărții funciare nr. 105702 Făgăraș, în sensul atestării apartenenței la domeniul public al Municipiului Făgăraș și întabularea definitivă în cartea funciară a imobilului – teren situat în Făgăraș, Șos. Combinatului- tronson I, înscris în CF nr. 105662 Făgăraș, nr. top. 105702, în suprafață de 31.686 mp, fiind prin natura lui de uz și interes local.

Ținând seama de Documentația cadastrală nr. 45/2017 întocmită de către PFA Arsu Costică având ca obiect imobilul teren, situat în Făgăraș, Șos. Hurez, înscris în CF nr. 105702 Făgăraș, nr. top. 105702, în suprafață de 31.686 mp, precum și de Adeverința nr. 29272/2//18.09.2018 a Compartimentului Evidență patrimoniu prin care se confirmă identitatea dintre imobil și lucrarea cadastrală menționată anterior din care reiese faptul că imobilul – teren se identifică la poziția 22 din inventarul bunurilor aparținând domeniului public al Municipiului Făgăraș, precum și HG nr. 972/2002, prin care se atestă apartenența la domeniul public al Municipiului Făgăraș, al bunului.

PRIMAR  
GHEORGHE SUCACIU

NR. CRT.	FUNCȚIA ȘI ATRIBUȚIA	NUMELE ȘI PRENUMELE	DATA	SEMNĂTURA
1.	Arhitect Șef	LILIANA BOER	18.09.2018	
2.	Consilier	ELENA TĂNASE		

Nr. 29272 / 1 / 18.09.2018

**EXPUNERE DE MOTIVE  
LA PROIECTUL DE  
HOTĂRÂRE A CONSILIULUI LOCAL**

privind atestarea apartenenței la domeniul public al Municipiului Făgăraș a imobilului teren, situat în Făgăraș, Șos. Hurez, înscris în CF nr. 105702 Făgăraș, nr. top. 105702, în suprafață de 31.686 mp, ca fiind de uz și interes public local, în vederea întabularii definitive în cartea funciară

Având în vedere necesitatea reglementării situației cărții funciare nr. 105702 Făgăraș, în sensul atestării apartenenței la domeniul public al Municipiului Făgăraș și întabularea definitivă în cartea funciară a imobilului – teren situat în Făgăraș, Șos. Hurez, înscris în CF nr. 105702 Făgăraș, nr. top. 105702, în suprafață de 31.686 mp, fiind prin natura lui de uz și interes local.

Ținând seama de Documentația cadastrală nr. 45/2017 întocmită de către PFA Arsu Costică și de Adeverința nr. 29272/2//18.09.2018 a Compartimentului Evidență patrimoniu.

Se propune atestarea apartenenței la domeniul public al Municipiului Făgăraș a imobilului teren, situat în Făgăraș, Șos. Hurez, înscris în CF nr. 105702 Făgăraș, nr. top. 105702, în suprafață de 31.686 mp și întabularea definitivă în cartea funciară, fiind de uz și interes local.

Propunem aprobarea proiectului supus dezbaterilor.

**PRIMARUL MUNICIPIULUI FAGARAS  
GHEORGHE SUCACIU**





Nr. 29272/2/ 18.09.2018

**ADEVERINȚĂ**

Prin prezenta adeverim că imobilul teren situat în Făgăraș, Șos. Hurez, înscris în CF nr. 105702 Făgăraș, nr. top. 105702, în suprafață de 31.686 mp, se identifică cu cel din lucrarea cadastrală nr. 45/2017 întocmită de către PFA Arsu Costică, fiind parte din imobilul identificat la poziția nr. 22 din HG nr. 972/2002 privind inventarul bunurilor ce alcătuiesc domeniul public al Municipiului Făgăraș.

**PRIMAR  
GHEORGHE SUCACIU**



NR. CRT.	FUNCȚIA ȘI ATRIBUȚIA	NUMELE ȘI PRENUMELE	DATA	SEMNĂTURA
1.	Arhitect Șef	LILIANA BOER	18.09.2018	
2.	Consilier Comp. Evidență Patrimoniu	ELENA TĂNASE		

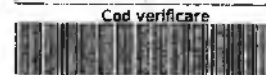


Oficiul de Cadastru și Publicitate Imobiliară BRASOV  
Biroul de Cadastru și Publicitate Imobiliară Fagaras

### EXTRAS DE CARTE FUNCİARĂ PENTRU INFORMARE

Carte Funciară Nr. 105702 Fagaras

Nr. cerere	14119
Ziua	04
Luna	08
Anul	2017



Cod verificare  
100049705501

val: 2.275 lei / 1,90



#### A. Partea I. Descrierea imobilului

TEREN Intravilan

Adresa: Loc. Fagaras, Jud. Brasov

Nr. Crt	Nr. cadastral Nr. topografic	Suprafata* (mp)	Observatii / Referinte
A1	105702	31.686	Teren neimpregmuit; Soseaua Hurez

#### B. Partea II. Proprietari și acte

Înscrieri privitoare la dreptul de proprietate și alte drepturi reale	Referințe
<b>14119 / 04/08/2017</b> Act Administrativ nr. 133, din 29/06/2017 emis de Consiliul local Făgăraș (documentație cadastrală); Act Administrativ nr. 21417, din 27/07/2017 emis de UAT FAGARAS; Act Administrativ nr. 21075, din 19/07/2017 emis de UAT FAGARAS;	
B2 Înscrierea provizorie, drept de PROPRIETATE, dobandit prin Lege, cota actuala 1/1 1) <b>MUNICIPIUL FAGĂRAȘ</b> , CIF:4384419, DOMENIUL PUBLIC	A1 / B.3
B3 Justificarea înscrierii provizorii a dreptului de proprietate al <b>MUNICIPIULUI FAGĂRAȘ</b> , de sub B.2.1, se va face în baza Hotărârii de Guvern, prin care s-a aprobat inventarul centralizat al bunurilor proprietate publică și în care este cuprins și imobilul cu nr. cad.105702	A1

#### C. Partea III. SARCINI .

Înscrieri privind dezmembrămintele dreptului de proprietate, drepturi reale de garanție și sarcini	Referințe
NU SUNT	

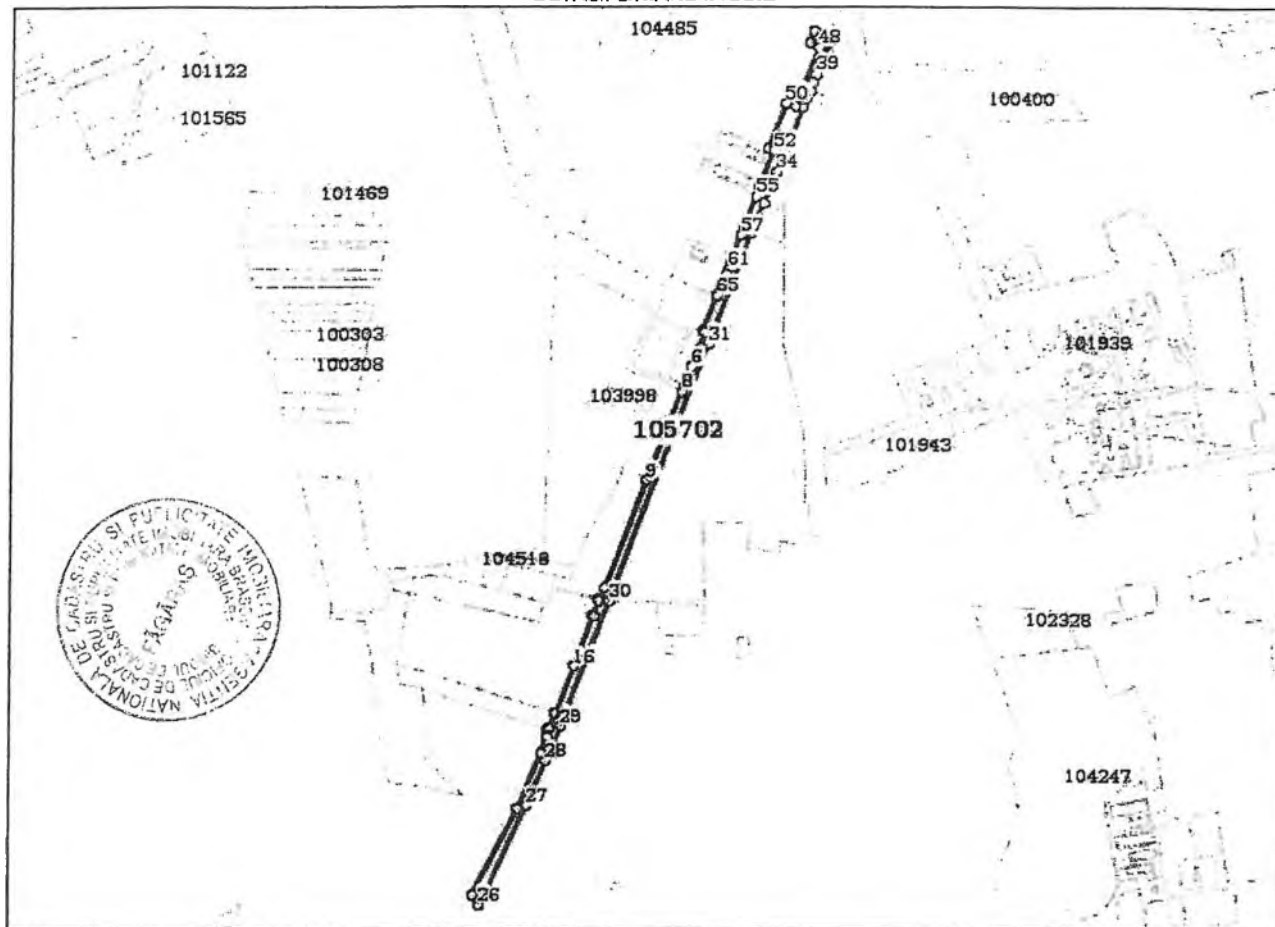
**Anexa Nr. 1 La Partea I**

**Teren**

Nr cadastral	Suprafata (mp)*	Observatii / Referinta
105702	31.686	Soseaua Hurez

\* Suprafata este determinata in planul de proiectie Stereo 70.

**DETALII LINIARE IMOBIL**



**Date referitoare la teren**

Nr Crt	Categorie folosinta	Intra vilan	Suprafata (mp)	Tarla	Parcela	Nr. topo	Observatii / Referinta
1	drum	DA	31.686	-	-	-	

**Lungime Segmente**

1) Valorile lungimilor segmentelor sunt obtinute din proiectie in plan.

Punct început	Punct sfârșit	Lungime segment	Punct început	Punct sfârșit	Lungime segment	Punct început	Punct sfârșit	Lungime segment
1	2	3.24	2	3	71.081	3	4	5.429
4	5	33.069	5	6	37.981	6	7	36.527
7	8	14.351	8	9	183.509	9	10	220.585
10	11	2.334	11	12	21.344	12	13	5.591
13	14	30.403	14	15	2.511	15	16	104.481
16	17	96.675	17	18	2.95	18	19	32.6
19	20	2.929	20	21	15.386	21	22	1.273
22	23	34.423	23	24	114.759	24	25	186.232

Punct început	Punct sfârșit	Lungime segment	Punct început	Punct sfârșit	Lungime segment	Punct început	Punct sfârșit	Lungime segment
25	26	23.181	26	27	209.641	27	28	94.167
28	29	73.031	29	30	256.123	30	31	529.448
31	32	229.494	32	33	59.795	33	34	64.656
34	35	133.788	35	36	16.831	36	37	16.745
37	38	17.15	38	39	17.712	39	40	20.055
40	41	43.574	41	42	8.112	42	43	8.554
43	44	20.128	44	45	21.285	45	46	2.253
46	47	15.561	47	48	4.112	48	49	121.604
49	50	18.351	50	51	92.783	51	52	11.378
52	53	62.091	53	54	13.351	54	55	19.451
55	56	63.333	56	57	16.128	57	58	42.2
58	59	14.639	59	60	6.296	60	61	8.066
61	62	8.605	62	63	14.615	63	64	16.589
64	65	12.612	65	1	1.304			

\*\* Lungimiile segmentelor sunt determinate în planul de proiecție Stereo 70 și sunt rotunjite la 1 milimetru.

\*\*\* Distanța dintre puncte este formată din segmente cumulate ce sunt mai mici decât valoarea 1 milimetru.

Certific că prezentul extras corespunde cu pozițiile în vigoare din cartea funciară originală, păstrată de acest birou.

Prezentul extras de carte funciară este valabil la autentificarea de către notarul public a actelor juridice prin care se sting drepturile reale precum și pentru dezbateră succesiunilor, iar informațiile prezentate sunt susceptibile de orice modificare, în condițiile legii.

S-a achitat tariful de 0 RON, -, pentru serviciul de publicitate imobiliară cu codul nr. 211.

Data soluționării,  
14-09-2017

Data eliberării,  
\_/\_/\_\_\_

Asistent Registrator,  
DOINA IVAN

(parafa și semnătura)

Referent,

(parafa și semnătura)



PF ING. ARSU COSTICA  
FAGARAS SOS. COMBINATULUI NR. 2B  
TEL. 0722.220179  
Email: arsucostica@yahoo.com

PROIECT NR. 47/2017

DEN. LUCRARI - PRIMA INSCRIERE IMOBIL  
SOSEAUA HUREZULUI

BENEFICIAR- MUNICIPIUL FAGARAS

INTOCMIT- ING. ARSU COSTICA





0	1	2	3	4	5	6
15	1.3.7.1	Strada Mecanicilor	L=175,00 m l=6,00 m S=1050,00 m <sup>2</sup> Îmbrăcăminte din balast Semne de circulație: Canal pluvial: L=175m,l=2m,x2 S=700m <sup>2</sup>	1997	159,794.10	Proprietatea Municipiului Făgăraș Ordonanța nr. 43/1997, art. 8, alin. c
16	1.3.7.2	Strada Mircea Eliade	L=1215,00 m l=8,00 m S=9720,00 m <sup>2</sup> Îmbrăcăminte cu asfalt: L=1135m,l=8m,S=9080m <sup>2</sup> Îmbrăcăminte cu piatră: L=80m,l=8m,S=640m Fundație de balast Guri de scurgere: 5 Semne de circulație: Trotuare: - dreapta(dale): L=695m,l=1,5m,S=1042,5m <sup>2</sup> - stânga(dale): L=695m,l=1,5m,S=1042,5m <sup>2</sup> L=520m,l=1,5m,S=780m <sup>2</sup> Zonă verde: L=520m,l=1,8m,S=936m <sup>2</sup> Canal pluvial: L=520m,l=0,5m,S=260m <sup>2</sup>	1997	2,155,668.11	Proprietatea Municipiului Făgăraș Ordonanța nr. 43/1997, art. 8, alin. c
17	1.3.7.1	Strada Miron Costin	L=210,00 m l=5,20 m S=1092,00 m <sup>2</sup> Îmbrăcăminte cu balast Fundație de balast Semne de circulație: Zonă verde: L=176m,l=1m,S=176m <sup>2</sup> Trotuar: -stânga(balast):L=197m,l=1m,S=197m <sup>2</sup>	1997	217,411.29	Proprietatea Municipiului Făgăraș Ordonanța nr. 43/1997, art. 8, alin. c
18	1.3.7.1	Strada Oxigenului	L=300,00 m l=6,00 m S=1800,00 m <sup>2</sup> Îmbrăcăminte de balast Semne de circulație:	1997	164,359.65	Proprietatea Municipiului Făgăraș Ordonanța nr. 43/1997, art. 8, alin. c
19	1.3.7.2	Strada Plopului	L=1092,00 m l=8,00 m S=8736,00 m <sup>2</sup> Îmbrăcăminte din beton asfaltic Fundație cu balast Guri de scurgere: 20 Semne de circulație: Trotuar: - dreapta(balast): L=1092m,l=2m,S=2184m <sup>2</sup> stânga(balast): L=1092m,l=2m,S=2184m <sup>2</sup> Zonă verde:L=310m,l=1,5m,S=465m <sup>2</sup> L=310m,l=2,9m,S=899m <sup>2</sup>	1997	1,994,230.41	Proprietatea Municipiului Făgăraș Ordonanța nr. 43/1997, art. 8, alin. c
20	1.3.7.2	Strada Strungului	L=450,00 m l=4,00 m S=1800,00 m <sup>2</sup> Îmbrăcăminte cu asfalt Fundație cu balast Semne de circulație: Trotuare: - dreapta(balast): L=160m,l=1m,S=160m <sup>2</sup> Zonă verde: L=290m,l=1,5m,S=435m <sup>2</sup> L=160m,l=1m,S=160m <sup>2</sup> L=290m,l=1,5m,S=435m <sup>2</sup>	1997	357,938.79	Proprietatea Municipiului Făgăraș Ordonanța nr. 43/1997, art. 8, alin. c
21	1.3.7.2	Șoseaua Combinatului (intersecție DJ 104C - Pasaj 13 Decembrie)	L=1075,00 m l=10,00 m S=10750,00 m <sup>2</sup> Îmbrăcăminte din beton asfaltic Fundație de balast Semne de circulație: Trotuare: - dreapta(balast) L=1075m,l=2m,S=2150m <sup>2</sup> stânga(balast): L=1075m,l=2m,S=2150m <sup>2</sup>	1997	2,159,503.17	Proprietatea Municipiului Făgăraș Ordonanța nr. 43/1997, art. 8, alin. c
22	1.3.7.2	Șoseaua Hurez (DJ 104C) - bomă kilometrică 3+650 sediu Protecția plantelor	L=1900,00 m l=6,50 m S=12350,00 m <sup>2</sup> Îmbrăcăminte asfaltică Fundație de balast Semne de circulație: Trotuare: - dreapta(balast) L=1900m,l=1m,S=1900m <sup>2</sup> - stânga(balast): L=1900m,l=1m,S=1900m <sup>2</sup> - Zonă verde L=1900m,l=2m,S=3800m <sup>2</sup> - Canal pluvial L=1900m,l=50m,S=95000m <sup>2</sup> L=1900m,l=50m,S=95000m <sup>2</sup>	1997	2,428,870.37	Proprietatea Municipiului Făgăraș Ordonanța nr. 43/1997, art. 8, alin. c

## MEMORIU TEHNIC

1. Adresa imobil: UAT Fagaras, Soseaua Hurezului

Tipul lucrarii: **Prima inscriere imobil Soseaua Hurezului la numele Municipiului Fagaras- domeniul public, inscriere provizorie in baza HCL nr. .... art. ....poz. ....**

Pentru intocmirea documentatiei cadastrale am parcurs urmatoarele etape :

- a. Identificarea amplasamentului
- b. Documentarea tehnica
- c. Masuratori efectuate in teren
- d. Intocmirea documentatiei cadastrale

Identificarea imobilului s-a realizat in teren impreuna cu Arh. Sef al Municipiului Fagaras, d-na Liliana Boer.

Documentarea tehnica s-a realizat in baza informatiilor obtinute prin consultarea bazei grafice de la OCPI Brasov, a Cartilor Funciare si a schitelor CF de la B.C.P.I. Fagaras.

In urma prelucrarii datelor obtinute din masuratori, rezulta ca tronsonul de strada intre limitele indicate mai jos are lungimea de 1780 m si suprafata de 31686 mp.

Avand in vedere cele aratate mai sus, am intocmit prezenta documentatie cadastrala de prima inscriere in conformitate cu Ordinul nr. 700/2014.

2. Scurta prezentare a situatiei din teren:

Imobilul care face obiectul prezentei documentatii este Soseaua Hurezului din Fagaras. Imobilul este delimitat la nord de paraul Racovita, la sud de limita UAT Beclean, la est si vest de imobilele proprietati private vecine (pct. 6-12 ; 30-35- gard din placi beton, pct. 17-22 ; 23-30- gard metalic si tarusi din lemn in rest.

3. Situatia juridica a imobilului:

**Proprietar : Municipiul Fagaras- domeniul public.**

5. Operatiuni topo-cadastrale efectuate:

- Metoda folosita- Radieri GNSS.

- Aparatura folosita- GNSS Leica GS 08.

Pentru imobilul în cauză s-a realizat o ridicare topografică prin radieri GNSS. Sistemul GNSS Leica GS 08 asigură o precizie de măsurare de  $\pm(1 + 1 \text{ ppm} \times D) \text{ mm}$  în cazul temperaturilor cuprinse în intervalul (-20°C la +40°C).

Preciziile obținute: măsurătorile realizate s-au încadrat în toleranțele admise de normele și normativele în vigoare.

- Sistemul de coordonate: STEREO-70

- Sistemul de referinta cote: MAREA NEAGRA-1975

- Puncte geodezice de sprijin vechi si noi folosite:  
Statia Rompos Fagaras
- Descrierea punctelor topografice noi:

Data intocmirii: 06.2017

Semnatura si stampila

Ing. Arsu Costica



UAT Beclean

5  
23.18  
6

186.23

209.64

4

118.99

94.17

28.68

16.82

32.6

48

101309

47

9

73.03

96.67

46

nr. top.....  
UPS Fagaras

256.12

# PLAN DE AMPLASAMENT SI DELIMITARE A IMOBILULUI

Scara 1:2000

Nr. cadastral	Supraf. masurata	Adresa imobilului	
	31686 mp	Fagaras- Soseaua Hurezului	
Cartea Funciara		UAT	Fagaras



### A. Date referitoare la teren

Nr. parcela	Categorie de folosinta	Suprafata (mp)	Mentiuni
1	DR	31686	Imobil delimitat prin gard placi beton (pct. 6-12; 30-35); metalic (pct. 17-22; 23-30) si tarusi din lemn in rest, la nord-paraul Racovita, la sud limita UAT Beclean.
	Total	31686	
Suprafata totala masurata a imobilului= 31686 mp Suprafata din act= 31819 mp			

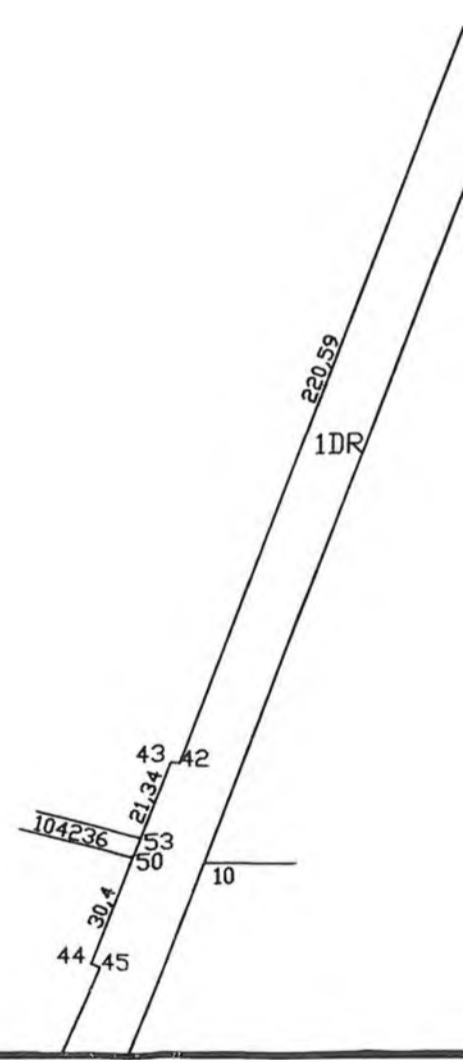
### B. Date referitoare la constructii

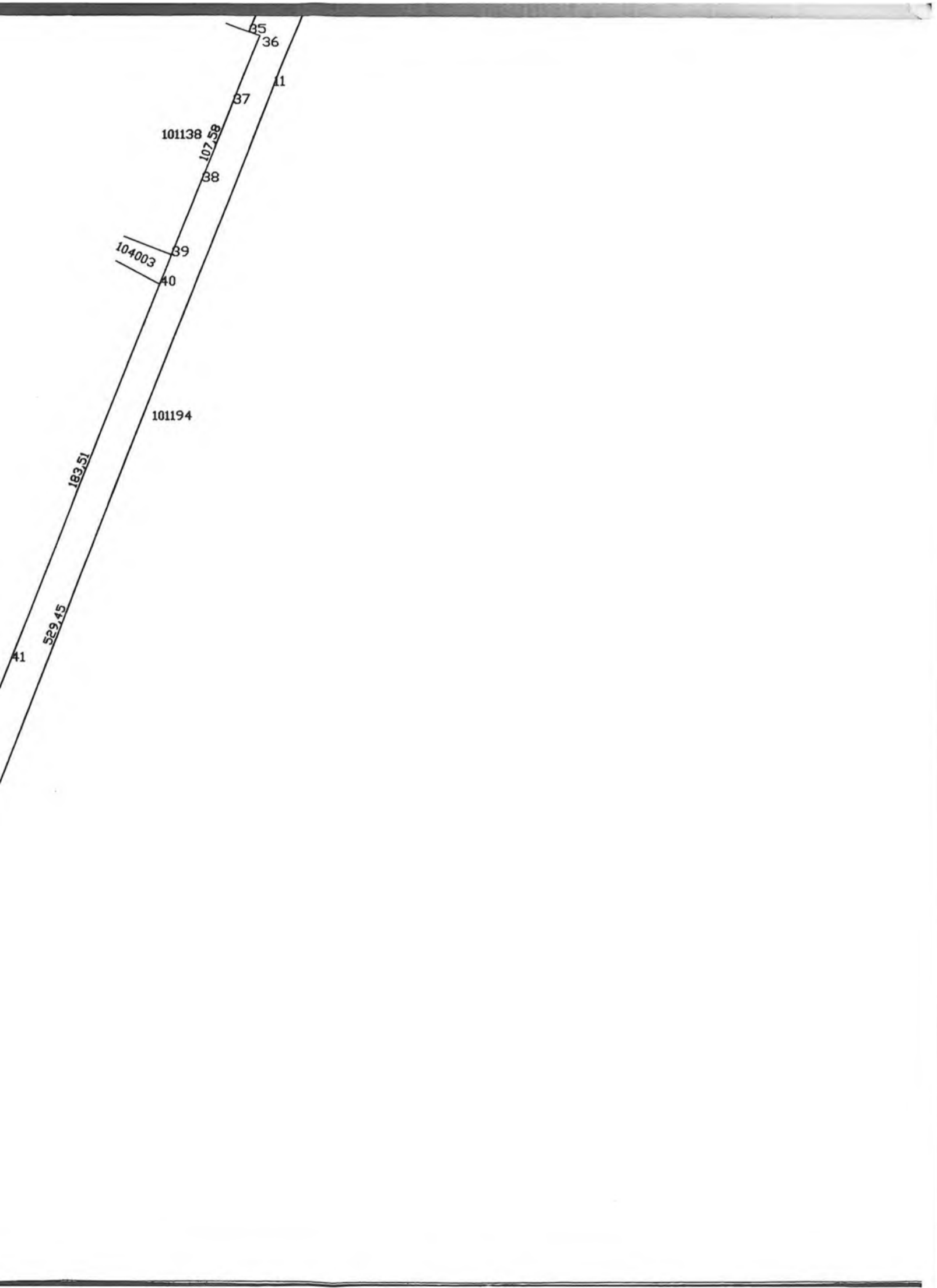
Cod constr.	Destinatia	SC (mp)	Mentiuni
-	-	-	-

<p><b>Total</b></p> <p style="text-align: center;"><b>Executant</b></p> <p>Confirm executarea masuratorilor la teren, corectitudinea intocmirii documentatiei cadastrale si corespondenta acesteia cu realitatea din teren.</p> <p style="text-align: center;">Semnatura si stampila</p> <p style="text-align: center;">Data 06.2017</p>	<p style="text-align: center;"><b>Inspector</b></p> <p>Confirm introducerea imobilului in baza de date integrata si atribuirea numarului cadastral</p> <p style="text-align: center;">Semnatura si parafa</p> <p style="text-align: center;">Data .....</p> <p style="text-align: center;">Stampila BCPI</p>
--	--



\* In situatia in care exista numere cadastrale pentru imobilele vecine, in locul numelui vecinului se va trece numarul cadastral, iar in lipsa numarului cadastral numarul topografic sau numarul administrativ. Suprafetele se rotunjesc la metru patrat.





41

529.45

183.51

101194

104003

39

40

88

107.58

101138

37

36

35





CONSILIUL LOCAL AL  
MUNICIPIULUI FĂGĂRAȘ

40.  
COMISIA 1  
COMISIA DE STUDII, PROGNOZE  
ECONOMICO-SOCIALE, BUGET  
FINANȚE ȘI ADMINISTRAREA  
DOMENIULUI PUBLIC ȘI PRIVAT  
AL MUNICIPIULUI

AVIZ NR. 32 /20.09.2018

În aplicarea prevederilor art.44 din Legea nr. 215/2001 a Administrației Publice  
Locale, republicată

Comisia de specialitate nr.1 **AVIZEAZĂ (NU AVIZEAZĂ)** favorabil proiectul de  
hotărâre privind:

- atestarea apartenenței la domeniul public al Municipiului Făgăraș a imobilului teren, situat  
în Făgăraș, str.Sos.Hurez, înscris în CF.nr.105702 Făgăraș, nr.top.105702, în suprafața de  
31.686 mp, ca fiind de uz și interes public local, în vederea intabularii definitive în cartea  
funciara

Amendamente propuse:

---

---

---

---

---

---

---

---

---

---

A = F

PREȘEDINTE,  
Negrilă Ion

SECRETAR,  
Șuteu Mărilena



Cod: F-18

CONSILIUL LOCAL AL  
MUNICIPIULUI FĂGĂRAȘ

COMISIA 5  
COMISIA PENTRU ADMINISTRAȚIA  
PUBLICĂ LOCALĂ, JURIDICĂ,  
APĂRAREA ORDINII PUBLICE,  
RESPECTAREA DREPTURILOR ȘI  
LIBERTĂȚILOR CETĂȚENEȘTI,  
PROBLEMELE MINORITĂȚILOR

AVIZ NR. 26 / 20.09.2018

În aplicarea prevederilor art.44 din Legea nr. 215/2001 a Administrației Publice  
Locale, republicată

Comisia de specialitate nr.5 AVIZEAZĂ (NU AVIZEAZĂ) favorabil proiectul de  
hotărâre privind:

- atestarea apartenenței la domeniul public al Municipiului Fagaras a imobilului teren, situat in  
Fagaras, str.Sos.Hurez, inscris in CF.nr.105702 Fagaras, nr.top.105702, in suprafata de 31.686  
mp, ca fiind de uz si interes public local, in vederea intabularii definitive in cartea funciara

Amendamente propuse:

A7

---

---

---

---

---

---

---

---

---

---

PREȘEDINTE,  
Bogdan Ion



SECRETAR,  
Malene Petru



Cod: F-18

**CONSILIUL LOCAL AL  
MUNICIPIULUI FĂGĂRAȘ**

**COMISIA 3  
COMISIA PENTRU SERVICII  
PUBLICE, PENTRU COMERT  
ȘI AGRICULTURĂ**

AVIZ NR. 26 / 20.09.2018

În aplicarea prevederilor art.44 din Legea nr. 215/2001 a Administrației Publice Locale, republicată

Comisia de specialitate nr.3 **AVIZEAZĂ (NU AVIZEAZĂ)** favorabil proiectul de hotărâre privind:

- atestarea apartenentei la domeniul public al Municipiului Fagaras a imobilului teren, situat in Fagaras, str.Sos.Hurez, inscris in CF.nr.105702 Fagaras, nr.top.105702, in suprafata de 31.686 mp, ca fiind de uz si interes public local, in vederea intabularii definitive in cartea funciara

Amendamente propuse:

---

---

---

AUF

---

---

---

---

---

**PREȘEDINTE,**  
Popa Ovidiu Nicolae

**SECRETAR,**  
Cârlan Anca



CONSILIUL LOCAL AL  
MUNICIPIULUI FĂGĂRAȘ

COMISIA 4  
COMISIA PENTRU ACTIVITĂȚI  
ȘTIINȚIFICE, ÎNVĂȚĂMÂNT,  
CULTE, SĂNĂTATE, CULTURĂ,  
PROTECȚIE SOCIALĂ, SPORTIVE  
ȘI DE AGREMENT

AVIZ NR. 5 /19.09.2018

În aplicarea prevederilor art.44 din Legea nr. 215/2001 a Administrației Publice  
Locale, republicată

Comisia de specialitate nr.4 AVIZEAZĂ (NU AVIZEAZĂ) favorabil proiectul de  
hotărâre privind:

---

- atestarea apartenenței la domeniul public al Municipiului Fagaras a imobilului teren, situat  
in Fagaras, str.Sos.Hurez, in scris in CF nr.105702 Fagaras, nr. top. 105702, in suprafata de  
31.686 mp, ca fiind de uz si interes public local, in vederea intabularii definitive in cartea  
funciara

Amendamente propuse:

---

---

---

---

---


---

---

---

AF

PREȘEDINTE,  
Alexandru Florin



Cod: F-18

SECRETAR,  
Biza Radu



**CONSILIUL LOCAL AL  
MUNICIPIULUI FĂGĂRAȘ**

**COMISIA 2  
COMISIA DE ORGANIZARE ȘI  
DEZVOLTARE URBANISTICĂ,  
REALIZAREA LUCRĂRILOR  
PUBLICE, PROTECȚIA MEDIULUI  
ÎNCONJURĂTOR, CONSERVAREA  
MONUMENTELOR ISTORICE ȘI DE  
ARHITECTURĂ**

**AVIZ NR. 7 / 19.09.2018**

În aplicarea prevederilor art.44 din Legea nr. 215/2001 a Administrației Publice Locale, republicată

Comisia de specialitate nr.2 **AVIZEAZĂ (NU AVIZEAZĂ)** favorabil proiectul de hotărâre privind:

- atestarea apartenentei la domeniul public al Municipiului Fagaras a imobilului teren, situat in Fagaras, str.Sos.Hurez, inscris in CF nr.105702 Fagaras, nr. top. 105702, in suprafata de 31.686 mp, ca fiind de uz si interes public local, in vederea intabularii definitive in cartea funciara

Amendamente propuse:

---

---

---

---

---

---

---

---

---

---

**PREȘEDINTE,  
Ercău Bruno**



Cod: F-18

**SECRETAR,  
Suciu Andreea**



CONSILIUL LOCAL AL  
MUNICIPIULUI FĂGĂRAȘ

COMISIA 6  
COMISIA DE TURISM, RELAȚII  
EXTERNE ȘI INTEGRARE  
EUROPEANĂ

AVIZ NR. 7 / 19.09.2018

În aplicarea prevederilor art.44 din Legea nr. 215/2001 a Administrației Publice  
Locale, republicată

Comisia de specialitate nr.6 **AVIZEAZĂ (NU AVIZEAZĂ)** favorabil proiectul de  
hotărâre privind:

---

- atestarea apartenenței la domeniul public al Municipiului Fagaras a imobilului teren, situat  
in Fagaras, str.Sos.Hurez, inscris in CF nr.105702 Fagaras, nr. top. 105702, in suprafata de  
31.686 mp, ca fiind de uz si interes public local, in vederea intabularii definitive in cartea  
funciara

---

Amendamente propuse:

---

---

---

---

---

---

---

---

---

---

PREȘEDINTE,  
Stengel Norbert



SECRETAR,  
Clonț Valentin

