



ROMÂNIA  
JUDEȚUL BRAȘOV



AC



CONSILIUL LOCAL FĂGĂRAȘ

Strada Republicii, Nr. 3, 505200, Tel: 0040 268 211 313, Fax: 0040 268 213 020  
Web: www.primaria-fagaras.ro, Email: secretariat@primaria-fagaras.ro

41-

## HOTĂRÂREA nr. ....

Din data de .....

privind atestarea apartenenței la domeniul public al Municipiului Făgăraș a imobilului teren, situat în Făgăraș, Str. Ana Ipătescu, înscris în CF nr. 105959 Făgăraș, nr. top. 105959, în suprafață de 2.130 mp, ca fiind de uz și interes public local, în vederea întabularii definitive în cartea funciară

CONSILIUL LOCAL AL MUNICIPIULUI FAGARAS, întrunit în ședință.....

Analizând referatul nr. 29273/18.09.2018 a Compartimentului evidență patrimoniu și Expunerea de motive a Primarului Municipiului Făgăraș 29273/1/18.09.2018, prin care se propune atestarea apartenenței la domeniul public al Municipiului Făgăraș a imobilului teren, situat în Făgăraș, Str. Ana Ipătescu, înscris în CF nr. 105959 Făgăraș, nr. top. 105959, în suprafață de 2.130 mp, fiind prin natura lui de uz și interes local precum și Adeverința nr. 29273/2/18.09.2018 a Compartimentului Evidență patrimoniu prin care se confirmă identitatea dintre imobil și lucrarea cadastrală nr. 70/2018 întocmită de către PFA Arsu Ovidiu, având ca obiect imobilul teren, situat în Făgăraș, Str. Ana Ipătescu, înscris în CF nr. 105959 Făgăraș, nr. top. 105959, în suprafață de 2.130 mp, la poziția 23- valoare mijloc fix 218.803,78 lei din Inventarul bunurilor ce aparțin domeniului public al Municipiului Făgăraș, precum și art. 8 din OG nr. 43/1997 privind regimul juridic al drumurilor, prin care se atestă apartenența la domeniul public al bunului.

Văzând avizul favorabil al Comisiei.....

Având în vedere prevederile art. 24 alin.1-3, art.28, alin.5-7, art. 41, alin.5 din Legea nr.7/1996 a cadastrului și publicității imobiliare cu completările și modificările ulterioare, precum și pct. 11, teza II din OUG nr. 31/2018 privind modificarea și completarea legii cadastrului și a publicității imobiliare nr.7/1996 ale art.858-861, art. 863, lit. f, art. 881 și următoarele din Cod civil, ale art. 36, alin.2, lit.c din Legea nr. 215/2001 a administrației publice locale, republicată cu modificările și completările ulterioare,

În temeiul art. 45 alin (3) și art. 115 alin (1), lit b) din Legea nr.215/2001 –privind administrația publică locală republicată,

## HOTĂRĂȘTE:

**Art.1.** Se atestă apartenența la domeniul public al Municipiului Făgăraș a imobilului teren situat în Făgăraș, Str. Ana Ipătescu, înscris în CF nr. 105959 Făgăraș, nr. top. 105959, în suprafață de 2.130 mp, ca fiind de uz și de interes public local.

**Art.2.** Se aprobă modificarea inventarului centralizat al domeniului public al Municipiului Făgăraș cu bunul descris mai sus și confirmat ca fiind identic cu cel din documentația cadastrală.

**Art.3.** Cu ducerea la îndeplinire a prezentei hotărâri se însărcinează Primarul Municipiului Făgăraș, prin Compartiment evidenta patrimoniu.

INITIATOR  
PRIMAR,  
GHEORGHE SUCACIU

Vizat pentru legalitate  
SECRETARUL MUNICIPIULUI  
LAURA ELENA GIUNCA



ROMÂNIA  
JUDEȚUL BRAȘOV



## MUNICIPIUL FĂGĂRAȘ

Strada Republicii, Nr. 3, 505200, Tel: 0040 268 211 313, Fax: 0040 268 213 070  
Web: www.primaria-fagaras.ro, Email: secretariat@primaria-fagaras.ro

Nr. înregistrare: 29273 / 18.09.2018

### REFERAT LA PROIECTUL DE HOTĂRÂRE A CONSILIULUI LOCAL

privind atestarea apartenenței la domeniul public al Municipiului Făgăraș a imobilului teren, situat în Făgăraș, Str. Ana Ipătescu, înscris în CF nr. 105959 Făgăraș, nr. top. 105959, în suprafață de 2.130 mp, ca fiind de uz și interes public local, în vederea întabularii definitive în cartea funciară

Având în vedere necesitatea reglementării situației cărții funciare nr. 105959 Făgăraș, în sensul atestării apartenenței la domeniul public al Municipiului Făgăraș și întabularea definitivă în cartea funciară a imobilului – teren situat în Făgăraș, Str. Ana Ipătescu, înscris în CF nr. 105959 Făgăraș, nr. top. 105959, în suprafață de 2.130 mp, fiind prin natura lui de uz și interes local.

Ținând seama de Documentația cadastrală nr. 70/2018 întocmită de către PFA Arsu Ovidiu având ca obiect imobilul teren, situat în Făgăraș, Str. Ana Ipătescu, înscris în CF nr. 105959 Făgăraș, nr. top. 105959, în suprafață de 2.130 mp, precum și de Adeverința nr. 29273/2//18.09.2018 a Compartimentului Evidență patrimoniu prin care se confirmă identitatea dintre imobil și lucrarea cadastrală menționată anterior din care reiese faptul că imobilul – teren se identifică la poziția 23 din inventarul bunurilor aparținând domeniului public al Municipiului Făgăraș, precum și HG nr. 972/2002, prin care se atestă apartenența la domeniul public al Municipiului Făgăraș, al bunului.

PRIMAR  
GHEORGHE SUCACIU

NR. CRT.	FUNCȚIA ȘI ATRIBUȚIA	NUMELE ȘI PRENUMELE	DATA	SEMNĂTURA
1.	Arhitect Șef	LILIANA BOER	18.09.2018	
2.	Consilier	ELENA TĂNASE		



ROMÂNIA  
JUDEȚUL BRAȘOV



AC  
COMUNE



## MUNICIPIUL FĂGĂRAȘ

Strada Republicii, Nr. 3, 505200, Tel: 0040 268 211 313, Fax: 0040 268 213 020  
Web: www.primaria-fagaras.ro, E.mail: secretariat@primaria-fagaras.ro

Nr. 29273 / 1 / 18.09.2018

### EXPUNERE DE MOTIVE LA PROIECTUL DE HOTĂRÂRE A CONSILIULUI LOCAL

privind atestarea apartenenței la domeniul public al Municipiului Făgăraș a imobilului teren, situat în Făgăraș, Str. Ana Ipătescu, înscris în CF nr. 105959 Făgăraș, nr. top. 105959, în suprafață de 2.130 mp, ca fiind de uz și interes public local, în vederea întabularii definitive în cartea funciară

Având în vedere necesitatea reglementării situației cărții funciare nr. 105959 Făgăraș, în sensul atestării apartenenței la domeniul public al Municipiului Făgăraș și întabularea definitivă în cartea funciară a imobilului – teren situat în Făgăraș, Str. Ana Ipătescu, înscris în CF nr. 105959 Făgăraș, nr. top. 105959, în suprafață de 2.130 mp, fiind prin natura lui de uz și interes local.

Ținând seama de Documentația cadastrală nr. 70/2018 întocmită de către PFA Arsu Ovidiu și de Adeverința nr. 29273/2//18.09.2018 a Compartimentului Evidență patrimoniu.

Se propune atestarea apartenenței la domeniul public al Municipiului Făgăraș a imobilului teren, situat în Făgăraș, Str. Ana Ipătescu, înscris în CF nr. 105959 Făgăraș, nr. top. 105959, în suprafață de 2.130 mp și întabularea definitivă în cartea funciară, fiind de uz și interes local.

Propunem aprobarea proiectului supus dezbaterilor.

PRIMARUL MUNICIPIULUI FAGARAS  
GHEORGHE SUCACIU



Nr. 29273/2/ 18.09.2018

**ADEVERINȚĂ**

Prin prezenta adeverim că imobilul teren situat în Făgăraș, Str. Ana Ipătescu, înscris în CF nr. 105959 Făgăraș, nr. top. 105959, în suprafață de 2.130 mp, se identifică cu cel din lucrarea cadastrală nr. 70/2018 întocmită de către PFA Arsu Ovidiu, respectiv la poziția nr. 23 din HG nr. 972/2002 privind inventarul bunurilor ce alcătuiesc domeniul public al Municipiului Făgăraș.

**PRIMAR  
GHEORGHE SUCACIU**



NR. CRT.	FUNCȚIA ȘI ATRIBUȚIA	NUMELE ȘI PRENUMELE	DATA	SEMNĂTURA
1.	Arhitect Șef	LILIANA BOER	18.09.2018	
2.	Consilier Comp. Evidență Patrimoniu	ELENA TĂNASE		



Oficiul de Cadastru și Publicitate Imobiliară BRASOV  
Biroul de Cadastru și Publicitate Imobiliară Fagaras

**EXTRAS DE CARTE FUNCİARĂ  
PENTRU INFORMARE**

Carte Funciară Nr. 105959 Fagaras

702.

PR 70/2018  
PR 1000 011010

Nr. cerere	4610
Ziua	21
Luna	02
Anul	2018



Cod verificare  
100055609914

**A. Partea I. Descrierea imobilului**

TEREN Intravilan

Adresa: Loc. Fagaras, Jud. Brasov

val 218. 80378.

Nr. Crt	Nr. cadastral Nr. topografic	Suprafața* (mp)	Observații / Referințe
A1	105959	2.130	Teren neimprejmuit; Strada Ana Ipatescu.

**B. Partea II. Proprietari și acte**

Înscrieri privitoare la dreptul de proprietate și alte drepturi reale	Referințe
<b>4610 / 21/02/2018</b>	
Act Administrativ nr. 62, din 16/02/2018 emis de Consiliul local Făgăraș și documentație cadastrală întocmită de persoană fizică autorizată; Act Administrativ nr. 6630, din 21/02/2018 emis de Municipiul Făgăraș; Act Administrativ nr. 6739, din 21/02/2018 emis de Municipiul Făgăraș;	
B2	Înscrierea provizorie, drept de PROPRIETATE, dobandit prin Lege, cota actuala 1/1 A1 / B.3
1) MUNICIPIUL FĂGĂRAȘ, CIF:4384419, DOMENIUL PUBLIC	
B3	Justificarea înscrierii provizorii a dreptului de proprietate al MUNICIPIULUI FĂGĂRAȘ, de sub B.2.1, se va face în baza Hotărârii de Guvern, prin care s-a aprobat inventarul centralizat al bunurilor proprietate publică și în care este cuprins și imobilul cu nr. cad. 105959 A1

**C. Partea III. SARCINI .**

Înscrieri privind dezmembrămintele dreptului de proprietate, drepturi reale de garanție și sarcini	Referințe
NU SUNT	



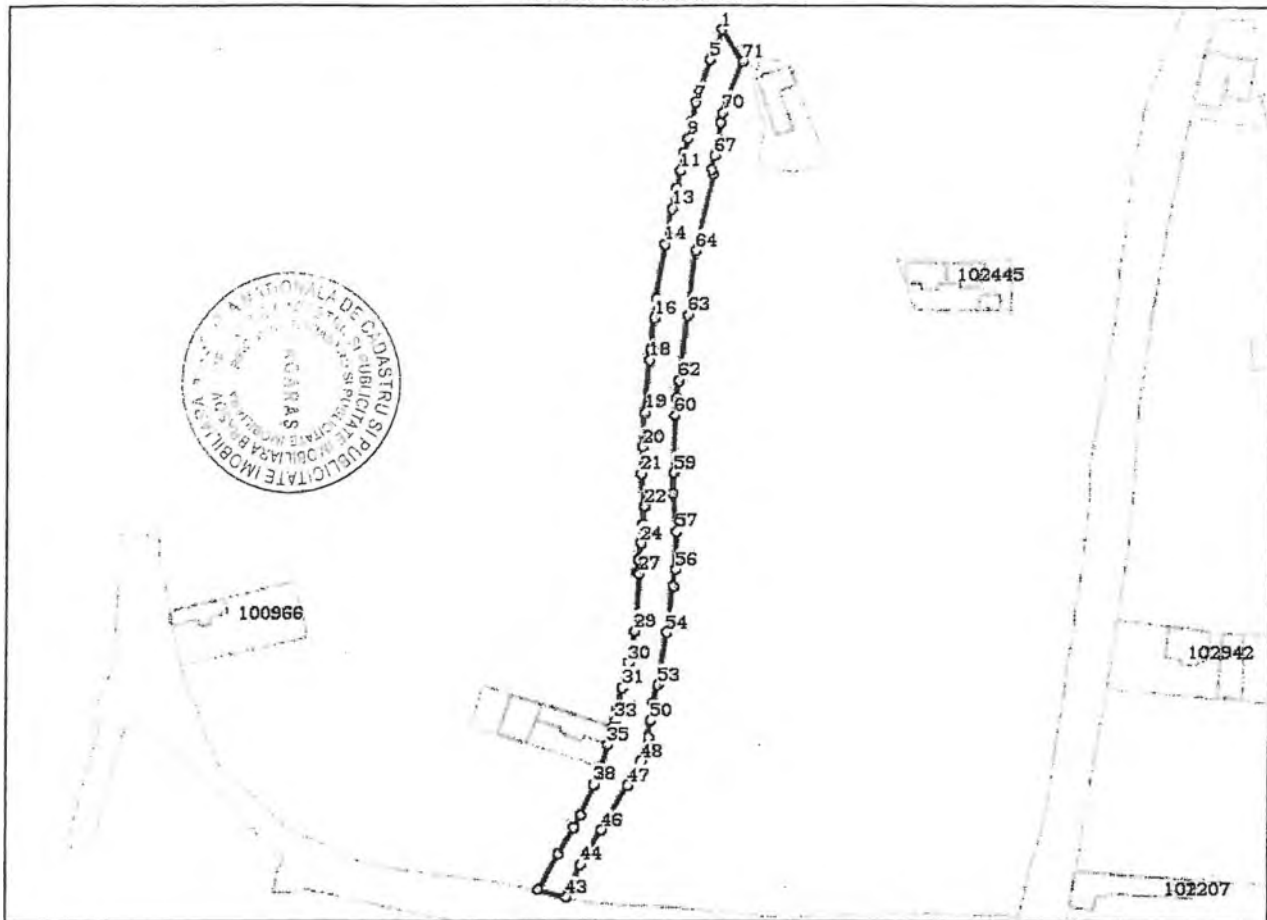
## Anexa Nr. 1 La Partea I

## Teren

Nr cadastral	Suprafața (mp)*	Observații / Referințe
105959	2.130	Strada Ana Ipatescu.

\* Suprafața este determinată în planul de proiecție Stereo 70.

## DETALII LINIARE IMOBIL



## Date referitoare la teren

Nr Crt	Categorie folosință	Intra vilan	Suprafața (mp)	Tarla	Parcelă	Nr. topo	Observații / Referințe
1	drum	DA	2.130	-	-	-	Carosabil, trotuare, zone verzi.

## Lungime Segmente

1) Valorile lungimilor segmentelor sunt obținute din proiecție în plan.

Punct început	Punct sfârșit	Lungime segment	Punct început	Punct sfârșit	Lungime segment	Punct început	Punct sfârșit	Lungime segment
1	2	5.667	2	3	0.328	3	4	2.953
4	5	0.421	5	6	8.79	6	7	3.591
7	8	5.231	8	9	4.898	9	10	4.192
10	11	5.045	11	12	4.89	12	13	5.814
13	14	9.983	14	15	15.274	15	16	5.403
16	17	9.103	17	18	2.617	18	19	14.742
19	20	9.637	20	21	7.336	21	22	9.164
22	23	5.11	23	24	5.22	24	25	4.48



Punct început	Punct sfârșit	Lungime segment	Punct început	Punct sfârșit	Lungime segment	Punct început	Punct sfârșit	Lungime segment
25	26	3.867	26	27	0.744	27	28	11.413
28	29	4.745	29	30	8.976	30	31	7.135
31	32	5.905	32	33	3.673	33	34	1.707
34	35	5.1	35	36	6.5	36	37	5.159
37	38	0.245	38	39	9.403	39	40	3.835
40	41	8.615	41	42	11.268	42	43	7.96
43	44	9.83	44	45	4.957	45	46	6.218
46	47	14.327	47	48	7.691	48	49	6.981
49	50	4.68	50	51	5.081	51	52	0.188
52	53	5.189	53	54	14.668	54	55	13.004
55	56	4.631	56	57	10.631	57	58	10.68
58	59	5.894	59	60	15.863	60	61	4.683
61	62	5.006	62	63	18.328	63	64	17.909
64	65	21.871	65	66	1.236	66	67	3.975
67	68	9.316	68	69	0.366	69	70	2.682
70	71	15.298	71	1	10.615			

\*\* Lungimile segmentelor sunt determinate în planul de proiecție Stereo 70 și sunt rotunjite la 1 milimetru.

\*\*\* Distanța dintre puncte este formată din segmente cumulate ce sunt mai mici decât valoarea 1 milimetru.

Certific că prezentul extras corespunde cu pozițiile în vigoare din cartea funciară originală, păstrată de acest birou.

Prezentul extras de carte funciară este valabil la autentificarea de către notarul public a actelor juridice prin care se sting drepturile reale precum și pentru dezbateră succesiunilor, iar informațiile prezentate sunt susceptibile de orice modificare, în condițiile legii.

S-a achitat tariful de 0 RON, -, pentru serviciul de publicitate imobiliară cu codul nr. 211.

Data soluționării,  
02-03-2018

Data eliberării,  
/ /

Asistent Registrator,  
DOINA IVAN

(parafa și semnătura)

Referent,  
ROȘU ROSU

(parafa și semnătura)



PF ING. ARSU OVIDIU  
FAGARAS SOS. COMBINATULUI NR. 2B  
TEL. 0731.837287  
Email: arsuovidiu@yahoo.com


PROIECT NR. 70/2018

DEN. LUCRARI - PRIMA INSCRIERE IMOBIL  
STRADA ANA IPATESCU

BENEFICIAR- MUNICIPIUL FAGARAS

23

INTOCMIT- ING. ARSU OVIDIU





## MEMORIU TEHNIC

1. Adresa imobil: UAT Fagaras, str. Ana Ipatescu  
Tipul lucrării: **Prima inscriere imobil str. Ana Ipatescu la numele Municipiului Fagaras - domeniul public, inscriere provizorie in baza HCL nr. ...., art. ...., poz.**

.....

Pentru intocmirea documentatiei cadastrale am parcurs urmatoarele etape :

- a. Identificarea amplasamentului
- b. Documentarea tehnica
- c. Masuratori efectuate in teren
- d. Intocmirea documentatiei cadastrale

Identificarea imobilului s-a realizat in teren impreuna cu Arh. Sef al Municipiului Fagaras, d-na Liliana Boer.

Documentarea tehnica s-a realizat in baza informatiilor obtinute prin consultarea bazei grafice de la OCPI Brasov, a Cartilor Funciare si a schitelor CF de la B.C.P.I. Fagaras.

In urma prelucrării datelor obtinute din masuratori, rezulta ca tronsonul de strada intre limitele indicate mai jos are lungimea de 245 m si suprafata de 2130 mp.

Avand in vedere cele aratate mai sus, am intocmit prezenta documentatie cadastrala de prima inscriere in conformitate cu Ordinul nr. 700/2014.

2. Scurta prezentare a situatiei din teren:

Imobilul care face obiectul prezentei documentatii este strada Ana Ipatescu din Fagaras. Strada este delimitata de gardurile si fatadele constructiilor vecine imobile proprietati particulare la est si vest, strada Aurel Vlaicu la nord si strada D. Ghenea la sud.

3. Situatia juridica a imobilului:

*Proprietar :* **Municipiul Fagaras- domeniul public.**

4. Operatiuni topo-cadastrale efectuate:

- *Metoda folosita-* Radieri GNSS si de pe borme determinate GNSS.

- *Aparatura folosita-* Statie totala LEICA TS 06 si GNSS Leica GS 08.

Pentru imobilul în cauză s-a realizat o ridicare topografică cu 4 stații din care s-au radiat punctele care definesc limitele imobilului- fatadele constructiilor vecine. Celelalte puncte au fost radiate GNSS. Sistemul GNSS Leica GS 08 asigură o precizie de măsurare de  $\pm(1 + 1 \text{ ppm} \times D) \text{ mm}$  în cazul temperaturilor cuprinse în intervalul (-20°C la + 40°C). Statia totala Leica TS 06 asigură o precizie de măsurare a unghiurilor de 5 secunde și o precizie de măsurare a distanțelor de  $\pm(3 + 3 \text{ ppm} \times D) \text{ mm}$  în cazul temperaturilor cuprinse în intervalul (-20°C la + 40°C).

Preciziile obținute: măsurătorile realizate s-au încadrat în toleranțele admise de norme și normativele în vigoare.

- Sistemul de coordonate: STEREO-70

- Sistemul de referinta cote: MAREA NEAGRA-1975

- Puncte geodezice de sprijin vechi și noi folosite:

Punctele 100, S1, S2, S3, S4.

- Descrierea punctelor topografice noi:

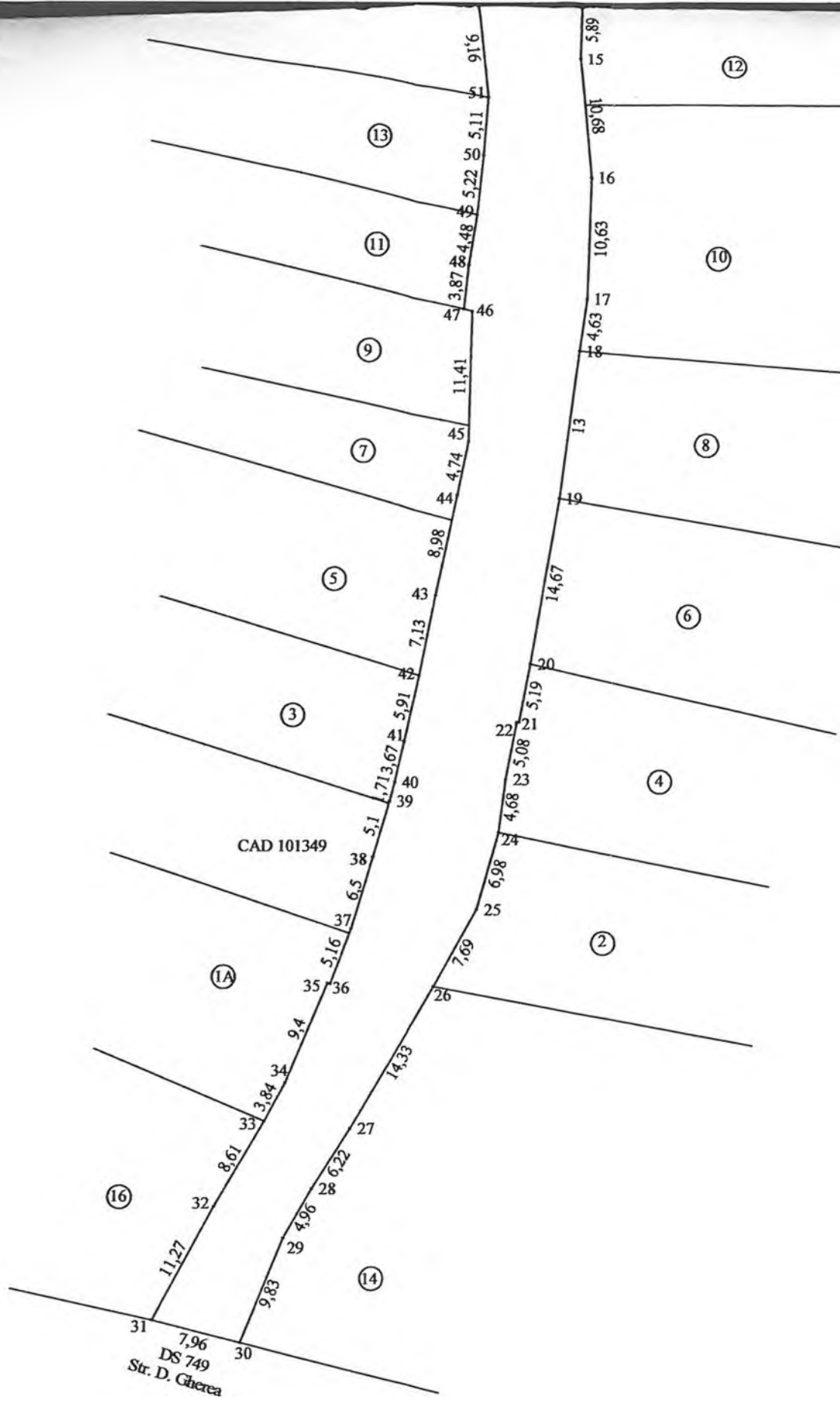
Punctele 100, S1, S2, S3, S4, cui metalic.

Data intocmirii: 02.2018

Semnatura si stampila

Ing. Arsu Ovidiu





# PLAN DE AMPLASAMENT SI DELIMITARE A IMOBILULUI

Scara 1:500

Nr. cadastral	Supraf. masurata	Adresa imobilului	
	2130 mp	Fagaras- Str. Ana Ipatescu	
Cartea Funciara		UAT	Fagaras




## A. Date referitoare la teren

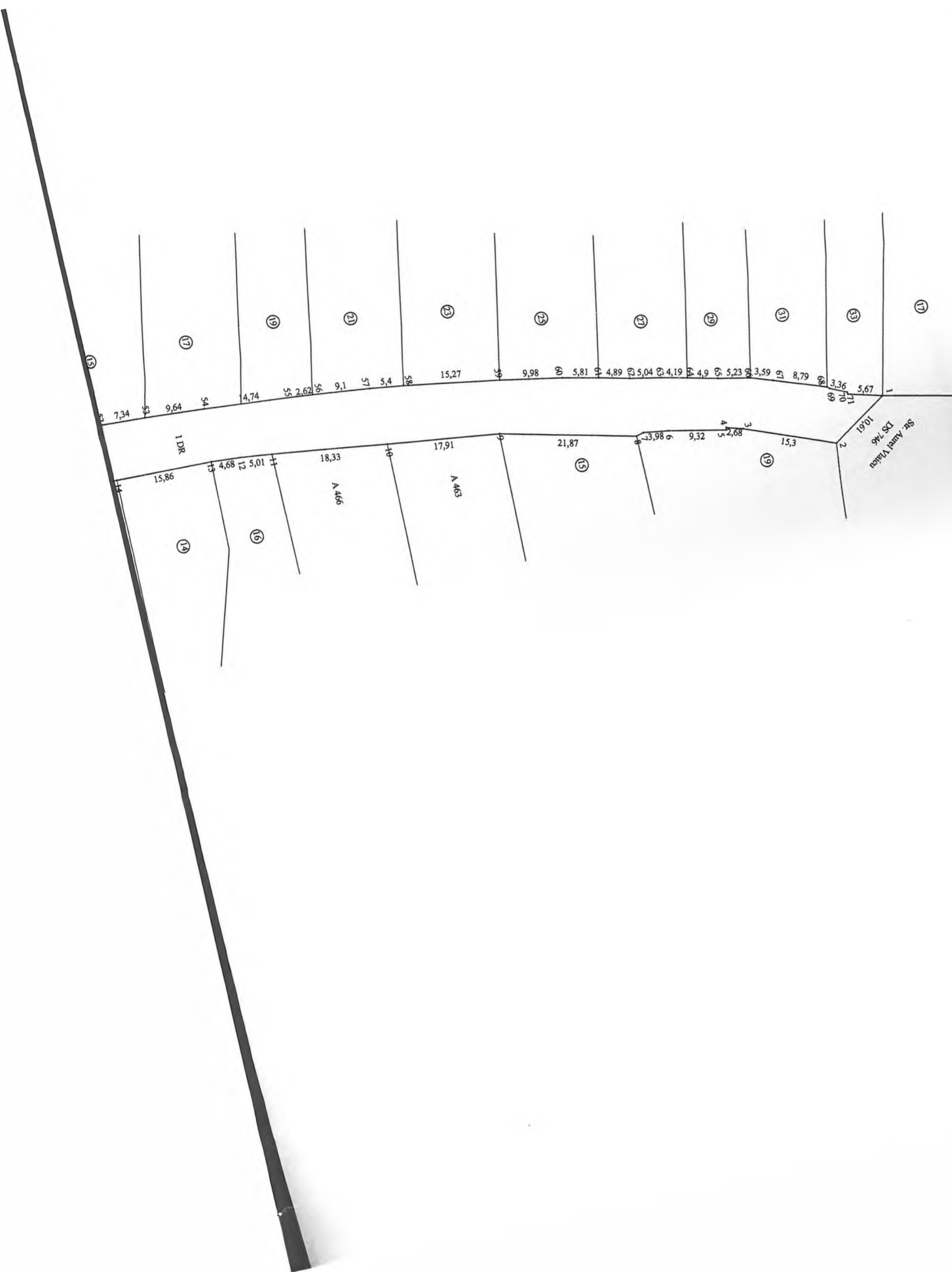
Nr. parcela	Categorie de folosinta	Suprafata (mp)	Mentiumi
1	DR	2130	teren delimitat de gardurile si fatadele constructiilor vecine imobile proprietati particulare la est si vest, strada Aurel Vlaicu la nord si strada D. Gherea la sud.
	Total	2130	
Suprafata totala masurata a imobilului= 2130 mp Suprafata din act= 2130 mp			

## B. Date referitoare la constructii

Cod constr.	Destinatia	SC (mp)	Mentiumi
-	-	-	-

<p><b>Total</b></p> <p style="text-align: center;"><b>Executant</b></p> <p>Confirm executarea masuratorilor la teren, corectitudinea intocmirii documentatiei cadastrale si corespondenta acestora cu realitatea din teren</p> <p style="text-align: center;">Semnatuira si stampila </p> <p style="text-align: center;">Data 02.2018</p>	<p style="text-align: center;"><b>Inspector</b></p> <p>Confirm introducerea imobilului in baza de date integrata si atribuirea numarului cadastral</p> <p style="text-align: center;">Semnatuira si parafa</p> <p style="text-align: center;">Data .....</p> <p style="text-align: center;">Stampila BCPI</p>
--	---

\* In situatia in care exista numere cadastrale pentru imobilele vecine, in locul numelui vecinului se va trece numarul cadastral, iar in lipsa numarului cadastral numarul topografic sau numarul administrativ. Suprafetele se rotunjesc la metru patrat.



13

17

19

21

23

25

27

29

31

33

17

7,34

9,64

4,74

2,62

5,6

9,1

5,1

5,4

15,27

9,98

5,81

4,89

5,04

4,19

4,9

5,23

3,59

8,79

3,36

5,67

15,86

4,68

5,01

18,33

17,91

21,87

13,98

9,32

2,68

15,3

1 DR

A 466

A 463

Str. Alameda Vila Rica  
D.S. 746  
10,61

14

16

15

19

CONSILIUL LOCAL AL  
MUNICIPIULUI FĂGĂRAȘ

COMISIA 1  
COMISIA DE STUDII, PROGNOZE  
ECONOMICO-SOCIALE, BUGET  
FINANȚE ȘI ADMINISTRAREA  
DOMENIULUI PUBLIC ȘI PRIVAT  
AL MUNICIPIULUI

AVIZ NR. 33 /20.09.2018

În aplicarea prevederilor art.44 din Legea nr. 215/2001 a Administrației Publice  
Locale, republicată

Comisia de specialitate nr.1 **AVIZEAZĂ (NU AVIZEAZĂ)** favorabil proiectul de  
hotărâre privind:

- atestarea apartenentei la domeniul public al Municipiului Fagaras a imobilului teren, situat  
in Fagaras, str.Ana Ipatescu, in scris in CF.nr.105959 Fagaras, nr.top.105959, in suprafata de  
2.130 mp, ca fiind de uz si interes public local, in vederea intabularii definitive in cartea  
funciara

Amendamente propuse:

---

---

---

---

---

---

---


---

---

---

PREȘEDINTE,  
Negriță Ion

SECRETAR,  
Șuteu Marilena



CONSILIUL LOCAL AL  
MUNICIPIULUI FĂGĂRAȘ

COMISIA 5  
COMISIA PENTRU ADMINISTRAȚIA  
PUBLICĂ LOCALĂ, JURIDICĂ,  
APĂRAREA ORDINII PUBLICE,  
RESPECTAREA DREPTURILOR ȘI  
LIBERTĂȚILOR CETĂȚENEȘTI,  
PROBLEMELE MINORITĂȚILOR

AVIZ NR. 25 / 20.09.2018

În aplicarea prevederilor art.44 din Legea nr. 215/2001 a Administrației Publice  
Locale, republicată

Comisia de specialitate nr.5 **AVIZEAZĂ (NU AVIZEAZĂ)** favorabil proiectul de  
hotărâre privind:

- atestarea apartenenței la domeniul public al Municipiului Fagaras a imobilului teren, situat in  
Fagaras, str.Ana Ipatescu, in scris in CF.nr.105959 Fagaras, nr.top.105959, in suprafata de  
2.130 mp, ca fiind de uz si interes public local, in vederea intabularii definitive in cartea  
funciara

Amendamente propuse:

A7

PREȘEDINTE,  
Bogdan Ion

SECRETAR,  
Malenc Petru

Cod: F-18

CONSILIUL LOCAL AL  
MUNICIPIULUI FĂGĂRAȘ

COMISIA 3  
COMISIA PENTRU SERVICII  
PUBLICE, PENTRU COMERT  
ȘI AGRICULTURĂ

AVIZ NR. 25 / 20.09.2018

În aplicarea prevederilor art.44 din Legea nr. 215/2001 a Administrației Publice  
Locale, republicată

Comisia de specialitate nr.3 **AVIZEAZĂ (NU AVIZEAZĂ)** favorabil proiectul de  
hotărâre privind:

- atestarea apartenentei la domeniul public al Municipiului Fagaras a imobilului teren, situat  
in Fagaras, str.Ana Ipatescu, in scris in CF.nr.105959 Fagaras, nr.top.105959, in suprafata de  
2.130 mp, ca fiind de uz si interes public local, in vederea intabularii definitive in cartea  
funciara

Amendamente propuse:

---

---

---

---

---

---

---

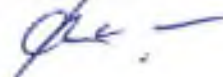
---

---

---

PREȘEDINTE,  
Popa Ovidiu Nicolae

SECRETAR,  
Cârlan Anca





**CONSILIUL LOCAL AL  
MUNICIPIULUI FĂGĂRAȘ**

**COMISIA 4  
COMISIA PENTRU ACTIVITĂȚI  
ȘTIINȚIFICE, ÎNVĂȚĂMÂNT,  
CULTE, SĂNĂTATE, CULTURĂ,  
PROTECȚIE SOCIALĂ, SPORTIVE  
ȘI DE AGREMENT**

**AVIZ NR. 6 /19.09.2018**

În aplicarea prevederilor art.44 din Legea nr. 215/2001 a Administrației Publice  
Locale, republicată

Comisia de specialitate nr.4 **AVIZEAZĂ (NU AVIZEAZĂ)** favorabil proiectul de  
hotărâre privind:

---

- atestarea apartenenței la domeniul public al Municipiului Fagaras a imobilului teren, situat  
in Fagaras, str.Ana Ipatescu, in scris in CF nr.105959 Fagaras, nr. top. 105959, in suprafata de  
2.130 mp, ca fiind de uz si interes public local, in vederea intabularii definitive in cartea  
funciara

Amendamente propuse:

---

---

---

---

---

---

---

---

---

---

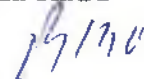
AF

**PREȘEDINTE,  
Alexandru Florin**



Cod: F-18

**SECRETAR,  
Biza Radu**



**CONSILIUL LOCAL AL  
MUNICIPIULUI FĂGĂRAȘ**

**COMISIA 2  
COMISIA DE ORGANIZARE ȘI  
DEZVOLTARE URBANISTICĂ,  
REALIZAREA LUCRĂRILOR  
PUBLICE, PROTECȚIA MEDIULUI  
ÎNCONJURĂTOR, CONSERVAREA  
MONUMENTELOR ISTORICE ȘI DE  
ARHITECTURĂ**

**AVIZ NR. 6 / 19.09.2018**

În aplicarea prevederilor art.44 din Legea nr. 215/2001 a Administrației Publice Locale, republicată

Comisia de specialitate nr.2 **AVIZEAZĂ (NU AVIZEAZĂ)** favorabil proiectul de hotărâre privind:

- atestarea apartenentei la domeniul public al Municipiului Fagaras a imobilului teren, situat in Fagaras, str.Ana Ipatescu, in scris in CF nr.105959 Fagaras, nr. top. 105959, in suprafata de 2.130 mp, ca fiind de uz si interes public local, in vederea intabularii definitive in cartea funciara

Amendamente propuse:

---

---

---

---

---

---

---

---

---

---

**PREȘEDINTE,  
Ercău Bruno**



Cod: F-18

**SECRETAR,  
Suciu Andreea**



CONSILIUL LOCAL AL  
MUNICIPIULUI FĂGĂRAȘ

COMISIA 6  
COMISIA DE TURISM, RELAȚII  
EXTERNE ȘI INTEGRARE  
EUROPEANĂ

AVIZ NR. 6 / 19.09.2018

În aplicarea prevederilor art.44 din Legea nr. 215/2001 a Administrației Publice  
Locale, republicată

Comisia de specialitate nr.6 **AVIZEAZĂ (NU AVIZEAZĂ)** favorabil proiectul de  
hotărâre privind:

- atestarea apartenentei la domeniul public al Municipiului Fagaras a imobilului teren, situat  
in Fagaras, str.Ana Ipatescu, in scris in CF nr.105959 Fagaras, nr. top. 105959, in suprafata de  
2.130 mp, ca fiind de uz si interes public local, in vederea intabularii definitive in cartea  
funciara

Amendamente propuse:

---

---

---

---

---

---

---

---

---

---

PREȘEDINTE,  
Stengel Norbert



SECRETAR,  
Clont Valentin

