



ROMÂNIA  
JUDEȚUL BRAȘOV



AC  
SECRETAR



## CONSILIUL LOCAL FĂGĂRAȘ

Strada Republicii, Nr. 3, 505200, Tel: 0040 268 211 313, Fax: 0040 268 213 020  
Web: www.primaria-fagaras.ro, Email: secretariat@primaria-fagaras.ro

42

### HOTĂRÂREA nr. ....

Din data de .....

privind atestarea apartenenței la domeniul public al Municipiului Făgăraș a imobilului teren, situat în Făgăraș, Str. Aurel Vlaicu, înscris în CF nr. 106046 Făgăraș, nr. top. 106046, în suprafață de 6.000 mp, ca fiind de uz și interes public local, în vederea întabularii definitive în cartea funciară

CONSILIUL LOCAL AL MUNICIPIULUI FAGARAS, întrunit în ședință.....

Analizând referatul nr. 29286/18.09.2018 a Compartimentului evidență patrimoniu și Expunerea de motive a Primarului Municipiului Făgăraș 29286/1/18.09.2018, prin care se propune atestarea apartenenței la domeniul public al Municipiului Făgăraș a imobilului teren, situat în Făgăraș, Str. Aurel Vlaicu, înscris în CF nr. 106046 Făgăraș, nr. top. 106046, în suprafață de 6.000 mp, fiind prin natura lui de uz și interes local precum și Adeverința nr. 29286/2/18.09.2018 a Compartimentului Evidență patrimoniu prin care se confirmă identitatea dintre imobil și lucrarea cadastrală nr. 75/2018 întocmită de către PFA Arsu Ovidiu, având ca obiect imobilul teren, situat în Făgăraș, Str. Aurel Vlaicu, înscris în CF nr. 106046 Făgăraș, nr. top. 106046, în suprafață de 6.000 mp, la poziția 24- valoare mijloc fix 1.261.337,21 lei din Inventarul bunurilor ce aparțin domeniului public al Municipiului Făgăraș, precum și art. 8 din OG nr. 43/1997 privind regimul juridic al drumurilor, prin care se atestă apartenența la domeniul public al bunului.

Văzând avizul favorabil al Comisiei.....

Având în vedere prevederile art. 24 alin.1-3, art.28, alin.5-7, art. 41, alin.5 din Legea nr.7/1996 a cadastrului și publicității imobiliare cu completările și modificările ulterioare, precum și pct. 11, teza II din OUG nr. 31/2018 privind modificarea și completarea legii cadastrului și a publicității imobiliare nr.7/1996 ale art.858-861, art. 863, lit.f, art. 881 și următoarele din Cod civil, ale art. 36, alin.2, lit.c din Legea nr. 215/2001 a administrației publice locale, republicată cu modificările și completările ulterioare.

În temeiul art. 45 alin (3) și art. 115 alin (1), lit b) din Legea nr.215/2001 –privind administrația publică locală republicată,

### HOTĂRĂȘTE:

**Art.1.** Se atestă apartenența la domeniul public al Municipiului Făgăraș a imobilului teren situat în Făgăraș, Str. Aurel Vlaicu, înscris în CF nr. 106046 Făgăraș, nr. top. 106046, în suprafață de 6.000 mp, ca fiind de uz și de interes public local.

**Art.2.** Se aprobă modificarea inventarului centralizat al domeniului public al Municipiului Făgăraș cu bunul descris mai sus și confirmat ca fiind identic cu cel din documentația cadastrală.

**Art.3.** Cu ducerea la îndeplinire a prezentei hotărâri se însărcinează Primarul Municipiului Făgăraș, prin Compartiment evidența patrimoniu.

INITIATOR  
PRIMAR,  
GHEORGHE SUCACIU

Vizat pentru legalitate  
SECRETARUL MUNICIPIULUI  
LAURA ELENA GIUNCA

Nr. înregistrare: 29286 / 18.09.2018

**REFERAT  
LA PROIECTUL DE  
HOTĂRÂRE A CONSILIULUI LOCAL**


privind atestarea apartenenței la domeniul public al Municipiului Făgăraș a imobilului teren, situat în Făgăraș, Str. Aurel Vlaicu, înscris în CF nr. 106046 Făgăraș, nr. top. 106046, în suprafață de 6.000 mp, ca fiind de uz și interes public local, în vederea întabularii definitive în cartea funciară

Având în vedere necesitatea reglementării situației cărții funciare nr. 106046 Făgăraș, în sensul atestării apartenenței la domeniul public al Municipiului Făgăraș și întabularea definitivă în cartea funciară a imobilului – teren situat în Făgăraș, Str. Aurel Vlaicu, înscris în CF nr. 106046 Făgăraș, nr. top. 106046, în suprafață de 6.000 mp, fiind prin natura lui de uz și interes local.

Ținând seama de Documentația cadastrală nr. 75/2018 întocmită de către PFA Arsu Ovidiu având ca obiect imobilul teren, situat în Făgăraș, Str. Aurel Vlaicu, înscris în CF nr. 106046 Făgăraș, nr. top. 106046, în suprafață de 6.000 mp, precum și de Adeverința nr. 29286/2//18.09.2018 a Compartimentului Evidență patrimoniu prin care se confirmă identitatea dintre imobil și lucrarea cadastrală menționată anterior din care reiese faptul că imobilul – teren se identifică la poziția 24 din inventarul bunurilor aparținând domeniului public al Municipiului Făgăraș, precum și HG nr. 972/2002, prin care se atestă apartenența la domeniul public al Municipiului Făgăraș, al bunului.

**PRIMAR  
GHEORGHE SUCACIU**



| NR. CRT. | FUNȚIA ȘI ATRIBUȚIA | NUMELE ȘI PRENUMELE | DATA       | SEMNĂTURA   |
|----------|---------------------|---------------------|------------|---|
| 1.       | Arhitect Șef        | LILIANA BOER        | 18.09.2018 |  |
| 2.       | Consilier           | ELENA TĂNASE        |            |   |



ROMÂNIA  
JUDEȚUL BRAȘOV



## MUNICIPIUL FĂGĂRAȘ

Strada Republicii, Nr. 3, 505200, Tel: 0040 268 211 313, Fax: 0040 268 213 020  
Web: www.primaria-fagaras.ro, Email: secretariat@primaria-fagaras.ro

Nr. 29286 / 1 / 18.09.2018

### EXPUNERE DE MOTIVE LA PROIECTUL DE HOTĂRÂRE A CONSILIULUI LOCAL

privind atestarea apartenenței la domeniul public al Municipiului Făgăraș a imobilului teren, situat în Făgăraș, Str. Aurel Vlaicu, înscris în CF nr. 106046 Făgăraș, nr. top. 106046, în suprafață de 6.000 mp, ca fiind de uz și interes public local, în vederea întabularii definitive în cartea funciară

Având în vedere necesitatea reglementării situației cărții funciare nr. 106046 Făgăraș, în sensul atestării apartenenței la domeniul public al Municipiului Făgăraș și întabularea definitivă în cartea funciară a imobilului – teren situat în Făgăraș, Str. Aurel Vlaicu, înscris în CF nr. 106046 Făgăraș, nr. top. 106046, în suprafață de 6.000 mp, fiind prin natura lui de uz și interes local.

Ținând seama de Documentația cadastrală nr. 75/2018 întocmită de către PFA Arsu Ovidiu și de Adeverința nr. 29286/2//18.09.2018 a Compartimentului Evidență patrimoniu.

Se propune atestarea apartenenței la domeniul public al Municipiului Făgăraș a imobilului teren, situat în Făgăraș, Str. Aurel Vlaicu, înscris în CF nr. 106046 Făgăraș, nr. top. 106046, în suprafață de 6.000 mp și întabularea definitivă în cartea funciară, fiind de uz și interes local.

Propunem aprobarea proiectului supus dezbaterilor.

PRIMARUL MUNICIPIULUI FAGARAS  
GHEORGHE SUCACIU



ROMÂNIA  
JUDEȚUL BRAȘOV



**MUNICIPIUL FĂGĂRAȘ**

Strada Republicii, Nr. 3, 505700, Tel: 040 208 211 313, Fax: 040 208 211 020  
Web: www.primaria-fagaras.ro, Email: secretariat@primaria-fagaras.ro

Nr. 29286/2/ 18.09.2018

**ADEVERINȚĂ**

Prin prezenta adeverim că imobilul teren situat în Făgăraș, Str. Aurel Vlaicu, înscris în CF nr. 106046 Făgăraș, nr. top. 106046, în suprafață de 6.000 mp, se identifică cu cel din lucrarea cadastrală nr. 75/2018 întocmită de către PFA Arsu Ovidiu, respectiv la poziția nr. 24 din HG nr. 972/2002 privind inventarul bunurilor ce alcătuiesc domeniul public al Municipiului Făgăraș.

**PRIMAR  
GHEORGHE SUCACIU**

| NR. CRT. | FUNCȚIA ȘI ATRIBUȚIA                | NUMELE ȘI PRENUMELE | DATA       | SEMNĂTURA |
|----------|-------------------------------------|---------------------|------------|-----------|
| 1.       | Arhitect Șef                        | LILIANA BOER        | 18.09.2018 |           |
| 2.       | Consilier Comp. Evidență Patrimoniu | ELENA TĂNASE        |            |           |



Oficiul de Cadastru și Publicitate Imobiliară BRASOV  
Bîroul de Cadastru și Publicitate Imobiliară Fagaras

**EXTRAS DE CARTE FUNCİARĂ  
PENTRU INFORMARE**

Carte Funciară Nr. 106046 Fagaras

102 24  
PR 75 / 2018  
PFA ARSU DITEIU

|            |       |
|------------|-------|
| Nr. cerere | 11227 |
| Ziua       | 23    |
| Luna       | 05    |
| Anul       | 2018  |



**A. Partea I. Descrierea imobilului**

TEREN Intravilan

val. 1.261.337,21

Adresa: Loc. Fagaras, Jud. Brasov

| Nr. Crt | Nr. cadastral Nr. topografic | Suprafata* (mp) | Observatii / Referinte                     |
|---------|------------------------------|-----------------|--|
| A1      | 106046                       | 6.000           | Teren neimpregmuit;<br>Strada Aurel Vlaicu |

**B. Partea II. Proprietari și acte**

| Înscrieri privitoare la dreptul de proprietate și alte drepturi reale   | Referințe   |
|---|---|
| <b>11227 / 23/05/2018</b>   |   |
| Act Administrativ nr. 62, din 16/02/2018 emis de Consiliul local Făgăraș și documentație cadastrală întocmită de persoană fizică autorizată; Act Administrativ nr. 10367, din 07/05/2018 emis de Municipiul Făgăraș; Act Administrativ nr. 6630, din 21/02/2018 emis de Municipiul Făgăraș; |   |
| B2  | Înscrierea provizorie, drept de PROPRIETATE, dobândit prin Lege, cota actuala 1/1   |
|   | 1) <b>MUNICIPIUL FĂGĂRAȘ</b> , CIF:4384419, DOMENIUL PUBLIC   |
| B3  | Justificarea înscrierii provizorii a dreptului de proprietate al <b>MUNICIPIULUI FĂGĂRAȘ</b> , de sub B.2.1, se va face în baza Hotărârii de Guvern, prin care s-a aprobat inventarul centralizat al bunurilor proprietate publică și în care este cuprins și imobilul cu nr. cad. 106046 |

**C. Partea III. SARCINI .**

| Înscrieri privind dezmembrămintele dreptului de proprietate, drepturi reale de garanție și sarcini | Referințe |
|--|-----------|
| NU SUNT  |           |

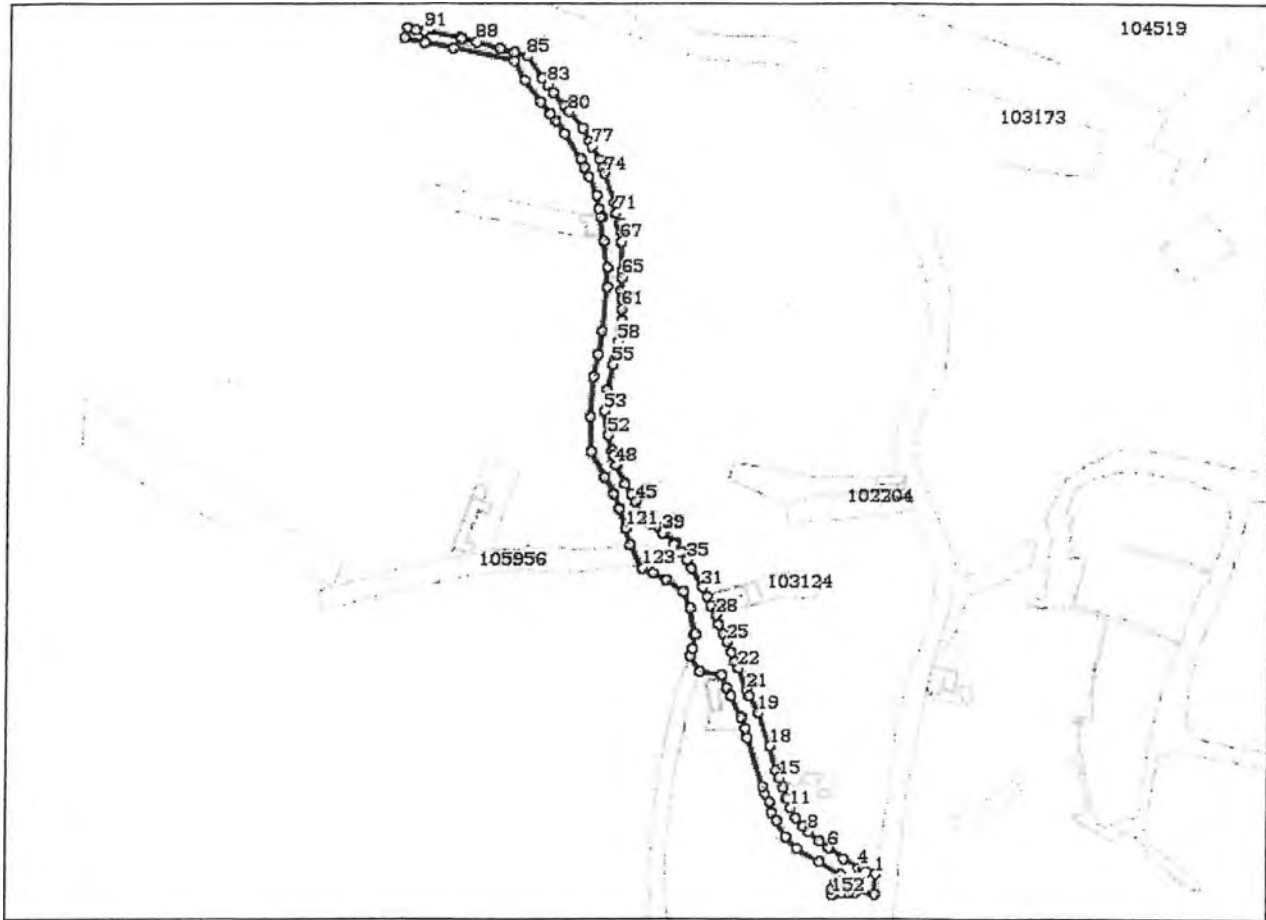


**Anexa Nr. 1 La Partea I****Teren**

|              |                 |                        |
|--------------|-----------------|------------------------|
| Nr cadastral | Suprafața (mp)* | Observații / Referințe |
| 106046       | 6.000           | Strada Aurel Vlaicu    |

\* Suprafața este determinată în planul de proiecție Stereo 70.

## DETALII LINIARE IMOBIL

**Date referitoare la teren**

| Nr Crt | Categorie folosință | Intra vilan | Suprafața (mp) | Tarla | Parcelă | Nr. topo | Observații / Referințe                 |
|--------|---------------------|-------------|----------------|-------|---------|----------|--|
| 1      | drum                | DA          | 6.000          | -     | -       | -        | Alee carosabila, trotuare, zone verzi. |

**Lungime Segmente**

1) Valorile lungimilor segmentelor sunt obținute din proiecție în plan.

| Punct început | Punct sfârșit | Lungime segment | Punct început | Punct sfârșit | Lungime segment | Punct început | Punct sfârșit | Lungime segment |
|---------------|---------------|-----------------|---------------|---------------|-----------------|---------------|---------------|-----------------|
| 1             | 2             | 5.284           | 2             | 3             | 1.67            | 3             | 4             | 2.961           |
| 4             | 5             | 9.539           | 5             | 6             | 10.279          | 6             | 7             | 6.077           |
| 7             | 8             | 8.379           | 8             | 9             | 4.163           | 9             | 10            | 6.344           |
| 10            | 11            | 6.178           | 11            | 12            | 5.452           | 12            | 13            | 1.074           |
| 13            | 14            | 5.874           | 14            | 15            | 5.507           | 15            | 16            | 0.647           |
| 16            | 17            | 3.828           | 17            | 18            | 13.834          | 18            | 19            | 19.388          |
| 19            | 20            | 10.683          | 20            | 21            | 3.528           | 21            | 22            | 12.835          |
| 22            | 23            | 4.092           | 23            | 24            | 5.441           | 24            | 25            | 6.154           |



| Punct început | Punct sfârșit | Lungime segment | Punct început | Punct sfârșit | Lungime segment | Punct început | Punct sfârșit | Lungime segment |
|---------------|---------------|-----------------|---------------|---------------|-----------------|---------------|---------------|-----------------|
| 25            | 26            | 5.077           | 26            | 27            | 5.962           | 27            | 28            | 5.08            |
| 28            | 29            | 5.925           | 29            | 30            | 5.444           | 30            | 31            | 5.698           |
| 31            | 32            | 1.292           | 32            | 33            | 0.37            | 33            | 34            | 10.808          |
| 34            | 35            | 5.42            | 35            | 36            | 5.261           | 36            | 37            | 5.932           |
| 37            | 38            | 1.7             | 38            | 39            | 8.651           | 39            | 40            | 2.162           |
| 40            | 41            | 3.297           | 41            | 42            | 4.827           | 42            | 43            | 0.693           |
| 43            | 44            | 5.332           | 44            | 45            | 10.162          | 45            | 46            | 4.663           |
| 46            | 47            | 6.746           | 47            | 48            | 11.159          | 48            | 49            | 0.936           |
| 49            | 50            | 5.32            | 50            | 51            | 3.468           | 51            | 52            | 8.629           |
| 52            | 53            | 13.261          | 53            | 54            | 11.755          | 54            | 55            | 14.13           |
| 55            | 56            | 2.233           | 56            | 57            | 5.367           | 57            | 58            | 5.217           |
| 58            | 59            | 6.875           | 59            | 60            | 4.899           | 60            | 61            | 6.325           |
| 61            | 62            | 5.04            | 62            | 63            | 0.757           | 63            | 64            | 4.743           |
| 64            | 65            | 7.306           | 65            | 66            | 3.213           | 66            | 67            | 16.27           |
| 67            | 68            | 5.51            | 68            | 69            | 4.588           | 69            | 70            | 1.208           |
| 70            | 71            | 5.474           | 71            | 72            | 4.968           | 72            | 73            | 1.365           |
| 73            | 74            | 17.213          | 74            | 75            | 3.543           | 75            | 76            | 4.213           |
| 76            | 77            | 8.649           | 77            | 78            | 3.23            | 78            | 79            | 7.817           |
| 79            | 80            | 11.955          | 80            | 81            | 4.066           | 81            | 82            | 9.616           |
| 82            | 83            | 5.354           | 83            | 84            | 4.052           | 84            | 85            | 14.857          |
| 85            | 86            | 7.096           | 86            | 87            | 8.033           | 87            | 88            | 13.351          |
| 88            | 89            | 8.688           | 89            | 90            | 0.374           | 90            | 91            | 20.171          |
| 91            | 92            | 4.696           | 92            | 93            | 4.934           | 93            | 94            | 5.621           |
| 94            | 95            | 11.863          | 95            | 96            | 15.582          | 96            | 97            | 33.863          |
| 97            | 98            | 12.17           | 98            | 99            | 14.574          | 99            | 100           | 8.528           |
| 100           | 101           | 4.451           | 101           | 102           | 8.834           | 102           | 103           | 16.059          |
| 103           | 104           | 5.102           | 104           | 105           | 5.706           | 105           | 106           | 11.468          |
| 106           | 107           | 7.245           | 107           | 108           | 4.679           | 108           | 109           | 0.799           |
| 109           | 110           | 13.308          | 110           | 111           | 14.333          | 111           | 112           | 10.647          |
| 112           | 113           | 24.081          | 113           | 114           | 12.962          | 114           | 115           | 12.861          |
| 115           | 116           | 21.755          | 116           | 117           | 19.101          | 117           | 118           | 16.126          |
| 118           | 119           | 10.504          | 119           | 120           | 8.637           | 120           | 121           | 11.325          |
| 121           | 122           | 9.664           | 122           | 123           | 14.557          | 123           | 124           | 6.383           |
| 124           | 125           | 8.12            | 125           | 126           | 11.841          | 126           | 127           | 9.891           |
| 127           | 128           | 14.617          | 128           | 129           | 0.733           | 129           | 130           | 7.75            |
| 130           | 131           | 0.235           | 131           | 132           | 4.476           | 132           | 133           | 10.615          |
| 133           | 134           | 12.15           | 134           | 135           | 7.506           | 135           | 136           | 5.255           |
| 136           | 137           | 12.971          | 137           | 138           | 0.095           | 138           | 139           | 6.802           |
| 139           | 140           | 5.314           | 140           | 141           | 28.061          | 141           | 142           | 4.347           |
| 142           | 143           | 5.057           | 143           | 144           | 5.667           | 144           | 145           | 5.721           |
| 145           | 146           | 10.24           | 146           | 147           | 8.791           | 147           | 148           | 14.65           |
| 148           | 149           | 13.816          | 149           | 150           | 5.208           | 150           | 151           | 3.77            |
| 151           | 152           | 3.669           | 152           | 153           | 5.015           | 153           | 154           | 3.38            |
| 154           | 155           | 0.502           | 155           | 156           | 3.349           | 156           | 157           | 11.049          |
| 157           | 1             | 11.047          |               |               |                 |               |               |                 |

\*\* Lungimile segmentelor sunt determinate în planul de proiecție Stereo 70 și sunt rotunjite la 1 milimetru.

\*\*\* Distanța dintre puncte este formată din segmente cumulate ce sunt mai mici decât valoarea 1 milimetru.



Certific că prezentul extras corespunde cu pozițiile în vigoare din cartea funciară originală, păstrată de acest birou.

Prezentul extras de carte funciară este valabil la autentificarea de către notarul public a actelor juridice prin care se sting drepturile reale precum și pentru dezbaterea succesiunilor, iar informațiile prezentate sunt susceptibile de orice modificare, în condițiile legii.

S-a achitat tariful de 0 RON, - , pentru serviciul de publicitate imobiliară cu codul nr. 211.

Data soluționării,

04-06-2018

Data eliberării,

\_\_/\_\_/\_\_

Asistent Registrator,

DOINA IVAN

(parafa și semnătura)

Referent,

(parafa și semnătura)





PF ING. ARSU OVIDIU  
FAGARAS SOS. COMBINATULUI NR. 2B  
TEL. 0731.837287  
Email: arsuovidiu@yahoo.com

PROIECT NR. 75/2018

DEN. LUCRARIILOR – PRIMA INSCRIERE IMOBIL  
STRADA AUREL VLAICU

24

BENEFICIAR- MUNICIPIUL FAGARAS

INTOCMIT- ING. ARSU OVIDIU

*[Handwritten signature]*

## MEMORIU TEHNIC

1. Adresa imobil: UAT Fagaras, str. Aurel Vlaicu

Tipul lucrarii: **Prima inscriere imobil str. Aurel Vlaicu la numele Municipiului Fagaras - domeniul public, inscriere provizorie in baza HCL nr. ...., art. ...., poz.**

.....

Pentru intocmirea documentatiei cadastrale am parcurs urmatoarele etape :

- a. Identificarea amplasamentului
- b. Documentarea tehnica
- c. Masuratori efectuate in teren
- d. Intocmirea documentatiei cadastrale

Identificarea imobilului s-a realizat in teren impreuna cu Arh. Sef al Municipiului Fagaras, d-na Liliana Boer.

Documentarea tehnica s-a realizat in baza informatiilor obtinute prin consultarea bazei grafice de la OCPI Brasov, a Cartilor Funciare si a schitelor CF de la B.C.P.I. Fagaras.

In urma prelucrarii datelor obtinute din masuratori, rezulta ca tronsonul de strada intre limitele indicate mai jos are lungimea de 565 m si suprafata de 6000 mp.

Avand in vedere cele aratate mai sus, am intocmit prezenta documentatie cadastrala de prima inscriere in conformitate cu Ordinul nr. 700/2014.

2. Scurta prezentare a situatiei din teren:

Imobilul care face obiectul prezentei documentatii este strada Aurel Vlaicu din Fagaras. Strada este delimitata de gardurile si fatadele constructiilor vecine imobile proprietati particulare la nord, sud, vest si est si de strada Ghe. Doja la sud-est.

3. Situatia juridica a imobilului:

Proprietar : **Municipiul Fagaras- domeniul public.**

4. Operatiuni topo-cadastrale efectuate:

- Metoda folosita- Radieri GNSS si de pe borne determinate GNSS.
- Aparatura folosita- Statie totala LEICA TS 06 si GNSS Leica GS 08.

Pentru imobilul in cauza s-a realizat o ridicare topografica cu 8 statii din care s-au radiat punctele care definesc limitele imobilului- fatadele constructiilor vecine. Celelalte puncte au fost radiate GNSS. Sistemul GNSS Leica GS 08 asigura o precizie de masurare de  $\pm(1 + 1 \text{ ppm} \times D) \text{ mm}$  in cazul temperaturilor cuprinse in intervalul (-20°C la + 40°C). Statia totala Leica TS 06 asigura o precizie de masurare a unghiurilor de 5 secunde si o precizie de masurare a distantelor de  $\pm(3 + 3 \text{ ppm} \times D) \text{ mm}$  in cazul temperaturilor cuprinse in intervalul (-20°C la + 40°C).

Preciziile obtinute: masuratorile realizate s-au incadrat in tolerantele admise de norme si normativele in vigoare.

- Sistemul de coordonate: STEREO-70
- Sistemul de referinta cote: MAREA NEAGRA-1975
- Puncte geodezice de sprijin vechi si noi folosite:  
Punctele 100, S1, S2, S3, S4, S5, S6, S7, S8.
- Descrierea punctelor topografice noi:

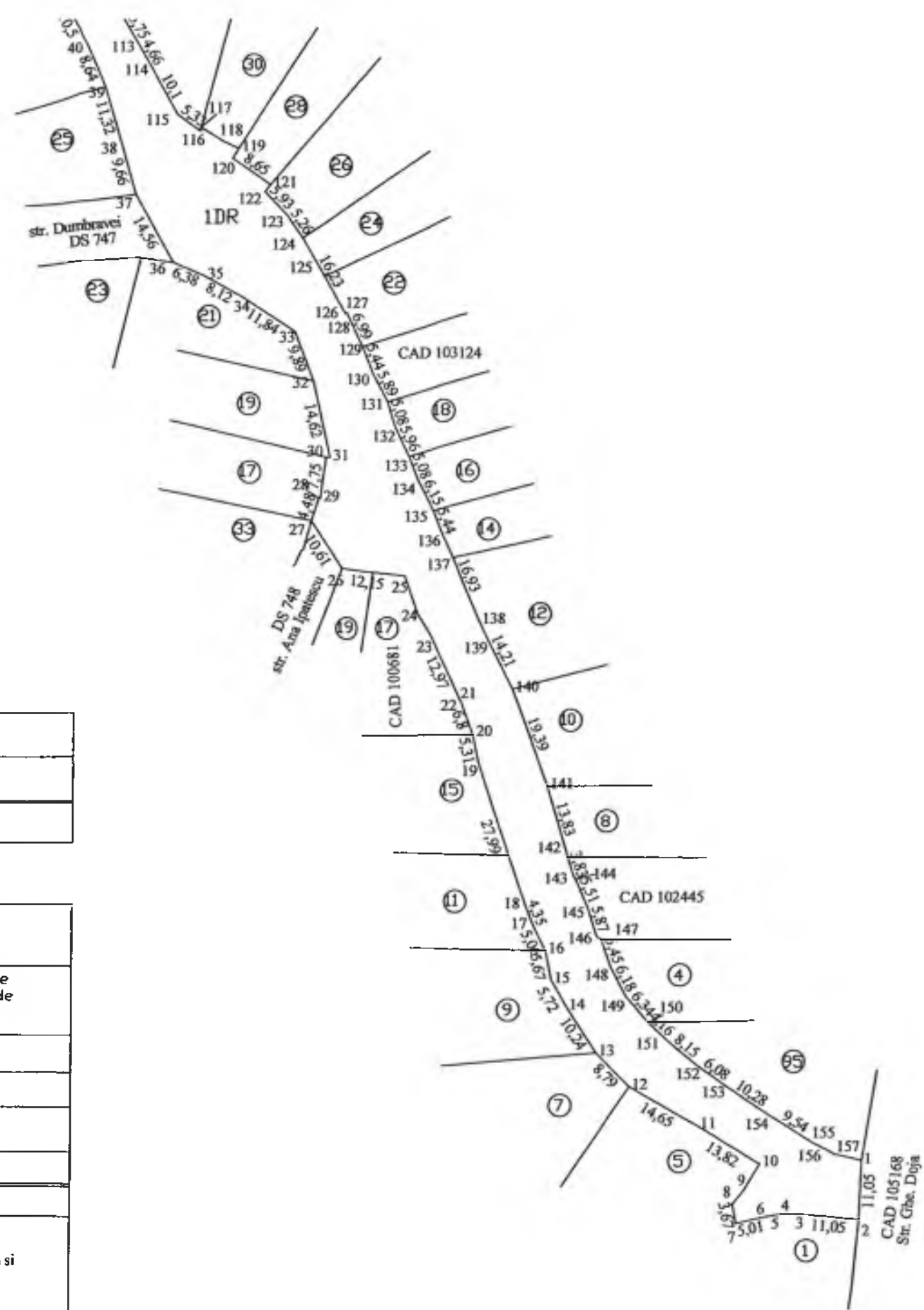
Punctele 100, S1, S2, S3, S4, S5, S6, S7, S8 cui metalic.

Data intocmirii: 02.2018

Semnatura si stampila

Ing. Arsu Ovidiu





## PLAN DE AMPLASAMENT SI DELIMITARE A IMOBILULUI

Scara 1:1000

|                 |                  |                            |         |
|-----------------|------------------|----------------------------|---------|
| Nr. cadastral   | Supraf. masurata | Adresa imobilului          |         |
|                 | 6000 mp          | Fagaras- Str. Aurel Vlaicu |         |
| Cartea Funciara |                  | UAT                        | Fagaras |

### A. Date referitoare la teren

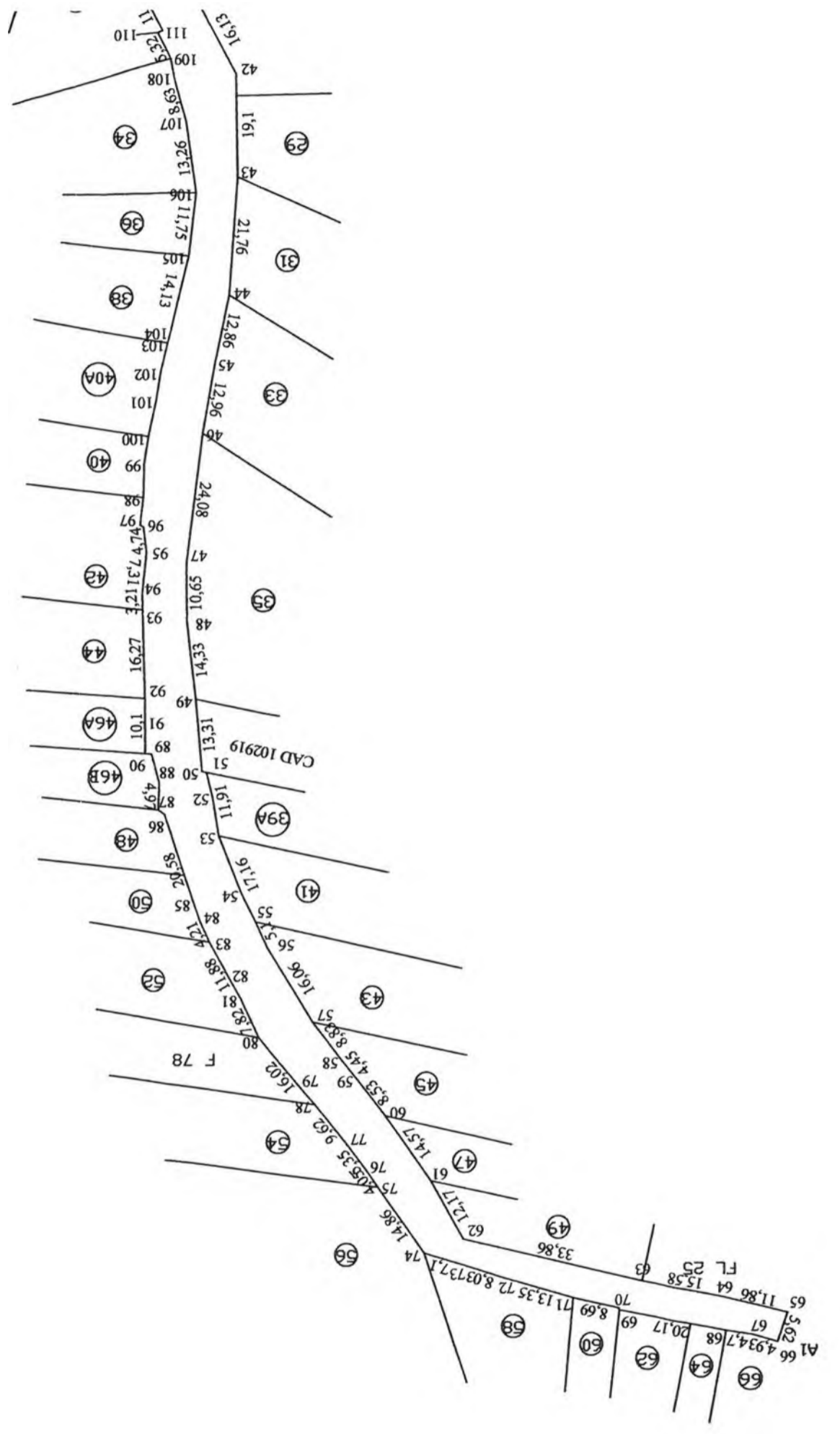
| Nr. parcela                                     | Categorie de folosinta | Suprafata (mp) | Mentii   |
|---|------------------------|----------------|--|
| 1   | DR                     | 6000           | teren delimitat de gardurile si fatadele constructiilor vecine                               |
|   | Total                  | 6000           | imobile proprietati particulare la nord, sud, est si vest si de strada Ghe. Doja la sud-est. |
| Suprafata totala masurata a imobilului= 6000 mp |                        |                |  |
| Suprafata din act= 6000 mp                      |                        |                |  |

### B. Date referitoare la constructii

| Cod constr. | Destinatia | SC (mp) | Mentii |
|-------------|------------|---------|--------|
| -           | -          | -       | -      |

|   |  |
|---|--|
| Total   |  |
| <p><b>Executant</b></p> <p>Confirm executarea masuratorilor la teren, corectitudinea intocmirii documentatiei cadastrale si corespondenta acesteia cu realitatea din teren</p> <p>Semnatura si stampila .....</p> <p>Data 02.2018</p> | <p><b>Inspector</b></p> <p>Confirm introducerea imobilului in baza de date integrata si atribuirea numarului cadastral</p> <p>Semnatura si parafa</p> <p>Data .....</p> <p>Stampila BCPI</p> |

\* In situatia in care exista numere cadastrale pentru imobilele vecine, in locul numelui vecinului se va trece numarul cadastral, iar in lipsa numarului cadastral numarul topografic sau numarul administrativ. Suprafetele se rotunjesc la metru patrat.



CONSILIUL LOCAL AL  
MUNICIPIULUI FĂGĂRAȘ

COMISIA 1  
COMISIA DE STUDII, PROGNOZE  
ECONOMICO-SOCIALE, BUGET  
FINANȚE ȘI ADMINISTRAREA  
DOMENIULUI PUBLIC ȘI PRIVAT  
AL MUNICIPIULUI

AVIZ NR. 84 /20.09.2018

În aplicarea prevederilor art.44 din Legea nr. 215/2001 a Administrației Publice  
Locale, republicată

Comisia de specialitate nr.1 **AVIZEAZĂ (NU AVIZEAZĂ)** favorabil proiectul de  
hotărâre privind:

- atestarea apartenentei la domeniul public al Municipiului Fagaras a imobilului teren, situat  
in Fagaras, str.Aurel Vlaicu, in scris in CF.nr.106046 Fagaras, nr.top.106046, in suprafata de  
6.000 mp, ca fiind de uz si interes public local, in vederea intabularii definitive in cartea  
funciara

Amendamente propuse:

---

---

---

---

---

---

---

---

---

---

A - F .

PREȘEDINTE,  
Negrilă Ion

SECRETAR,  
Șuteu Marilena



**CONSILIUL LOCAL AL  
MUNICIPIULUI FĂGĂRAȘ**

**COMISIA 5  
COMISIA PENTRU ADMINISTRAȚIA  
PUBLICĂ LOCALĂ, JURIDICĂ,  
APĂRAREA ORDINII PUBLICE,  
RESPECTAREA DREPTURILOR ȘI  
LIBERTĂȚILOR CETĂȚENEȘTI,  
PROBLEMELE MINORITĂȚILOR**

**AVIZ NR. 24 / 20.09.2018**

În aplicarea prevederilor art.44 din Legea nr. 215/2001 a Administrației Publice Locale, republicată

Comisia de specialitate nr.5 **AVIZEAZĂ (NU AVIZEAZĂ)** favorabil proiectul de hotărâre privind:

- atestarea apartenenței la domeniul public al Municipiului Fagaras a imobilului teren, situat in Fagaras, str.Aurel Vlaicu, in scris in CF.nr.106046 Fagaras, nr.top.106046, in suprafata de 6.000 mp, ca fiind de uz si interes public local, in vederea intabularii definitive in cartea funciara

Amendamente propuse:

A F

---

---

---

---

---

---

---

---

---

---

**PREȘEDINTE,  
Bogdan Ion**



**SECRETAR,  
Malene Petru**



Cod: F-18

CONSILIUL LOCAL AL  
MUNICIPIULUI FĂGĂRAȘ

COMISIA 3  
COMISIA PENTRU SERVICII  
PUBLICE, PENTRU COMERT  
ȘI AGRICULTURĂ

AVIZ NR. 29 / 20.09.2018

În aplicarea prevederilor art.44 din Legea nr. 215/2001 a Administrației Publice  
Locale, republicată

Comisia de specialitate nr.3 **AVIZEAZĂ (NU AVIZEAZĂ)** favorabil proiectul de  
hotărâre privind:

- atestarea apartenentei la domeniul public al Municipiului Fagaras a imobilului teren, situat  
in Fagaras, str.Aurel Vlaicu, in scris in CF.nr.106046 Fagaras, nr.top.106046, in suprafata de  
6.000 mp, ca fiind de uz si interes public local, in vederea intabularii definitive in cartea  
funciara

Amendamente propuse:

---

---

---

AVF

---

---

---

---

---

PREȘEDINTE,  
Popa Ovidiu Nicolae

SECRETAR,  
Cârlan Anca



**CONSILIUL LOCAL AL  
MUNICIPIULUI FĂGĂRAȘ**

**COMISIA 4  
COMISIA PENTRU ACTIVITĂȚI  
ȘTIINȚIFICE, ÎNVĂȚĂMÂNT,  
CULTE, SĂNĂTATE, CULTURĂ,  
PROTECȚIE SOCIALĂ, SPORTIVE  
ȘI DE AGREMENT**

**AVIZ NR. 5 /19.09.2018**

În aplicarea prevederilor art.44 din Legea nr. 215/2001 a Administrației Publice  
Locale, republicată

Comisia de specialitate nr.4 **AVIZEAZĂ (NU AVIZEAZĂ)** favorabil proiectul de  
hotărâre privind:

---

- atestarea apartenentei la domeniul public al Municipiului Fagaras a imobilului teren, situat  
in Fagaras, str.Aurel Vlaicu, in scris in CF nr.106046 Fagaras, nr. top. 106046 , in suprafata de  
6.000 mp, ca fiind de uz si interes public local, in vederea intabularii definitive in cartea  
funciara

Amendamente propuse:

---

---

---

---

---


---

---

---


A#

**PREȘEDINTE,**  
Alexandru Florin



Cod: F-18

**SECRETAR,**  
Biza Radu





**CONSILIUL LOCAL AL  
MUNICIPIULUI FĂGĂRAȘ**

**COMISIA 2  
COMISIA DE ORGANIZARE ȘI  
DEZVOLTARE URBANISTICĂ.  
REALIZAREA LUCRĂRILOR  
PUBLICE, PROTECȚIA MEDIULUI  
ÎNCONJURĂTOR, CONSERVAREA  
MONUMENTELOR ISTORICE ȘI DE  
ARHITECTURĂ**

**AVIZ NR. 5 / 19.09.2018**

În aplicarea prevederilor art.44 din Legea nr. 215/2001 a Administrației Publice  
Locale, republicată

Comisia de specialitate nr.2 **AVIZEAZĂ (NU AVIZEAZĂ)** favorabil proiectul de  
hotărâre privind:

- atestarea apartenentei la domeniul public al Municipiului Fagaras a imobilului teren, situat  
in Fagaras, str.Aurel Vlaicu, in scris in CF nr.106046 Fagaras, nr. top. 106046 , in suprafata de  
6.000 mp, ca fiind de uz si interes public local, in vederea intabularii definitive in cartea  
funciara

Amendamente propuse:

---

---

---

---

---

---

---

---

---

---

**PREȘEDINTE,  
Ercău Bruno**



Cod: F-18

**SECRETAR,  
Suciu Andreea**



CONSILIUL LOCAL AL  
MUNICIPIULUI FĂGĂRAȘ

COMISIA 6  
COMISIA DE TURISM, RELAȚII  
EXTERNE ȘI INTEGRARE  
EUROPEANĂ

AVIZ NR. 5 / 19.09.2018

În aplicarea prevederilor art.44 din Legea nr. 215/2001 a Administrației Publice  
Locale, republicată

Comisia de specialitate nr.6 **AVIZEAZĂ (NU AVIZEAZĂ)** favorabil proiectul de  
hotărâre privind:

---

- atestarea apartenentei la domeniul public al Municipiului Fagaras a imobilului teren, situat  
in Fagaras, str.Aurel Vlaicu, inscris in CF nr.106046 Fagaras, nr. top. 106046 , in suprafata de  
6.000 mp, ca fiind de uz si interes public local, in vederea intabularii definitive in cartea  
funciara

---

Amendamente propuse:

---

---

---

#7

---


---

---

---

---

PREȘEDINTE,  
Stengel Norbert



SECRETAR,  
Clont Valentin

