



ROMÂNIA
JUDEȚUL BRAȘOV



CONSILIUL LOCAL FĂGĂRAȘ

Strada Republicii, Nr. 3, 505200, Tel: 0040 268 211 313, Fax: 0040 268 213 020
Web: www.primaria-fagaras.ro, E-mail: secretariat@primaria-fagaras.ro

44.

HOTĂRÂREA nr.

Din data de

privind atestarea apartenenței la domeniul public al Municipiului Făgăraș a imobilului teren, situat în Făgăraș, Str. Dobrogeanu Gherea, înscris în CF nr. 105958 Făgăraș, nr. top. 105958, în suprafață de 3.709 mp, ca fiind de uz și interes public local, în vederea întabularii definitive în cartea funciară

CONSILIUL LOCAL AL MUNICIPIULUI FAGARAS, întrunit în ședință.....

Analizând referatul nr. 29288/18.09.2018 a Compartimentului evidență patrimoniu și Expunerea de motive a Primarului Municipiului Făgăraș 29288/1/18.09.2018, prin care se propune atestarea apartenenței la domeniul public al Municipiului Făgăraș a imobilului teren, situat în Făgăraș, Str. Dobrogeanu Gherea, înscris în CF nr. 105958 Făgăraș, nr. top. 105958, în suprafață de 3.709 mp, fiind prin natura lui de uz și interes local precum și Adeverința nr. 29288/2/18.09.2018 a Compartimentului Evidență patrimoniu prin care se confirmă identitatea dintre imobil și lucrarea cadastrală nr. 74/2018 întocmită de către PFA Arsu Ovidiu, având ca obiect imobilul teren, situat în Făgăraș, Str. Dobrogeanu Gherea, înscris în CF nr. 105958 Făgăraș, nr. top. 105958, în suprafață de 3.709 mp, la poziția 26-valoare mijloc fix 338.672,18 lei din Inventarul bunurilor ce aparțin domeniului public al Municipiului Făgăraș, precum și art. 8 din OG nr. 43/1997 privind regimul juridic al drumurilor, prin care se atestă apartenența la domeniul public al bunului.

Văzând avizul favorabil al Comisiei.....

Având în vedere prevederile art. 24 alin.1-3, art.28, alin.5-7, art. 41, alin.5 din Legea nr.7/1996 a cadastrului și publicității imobiliare cu completările și modificările ulterioare, precum și pct. 11, teza II din OUG nr. 31/2018 privind modificarea și completarea legii cadastrului și a publicității imobiliare nr.7/1996 ale art.858-861, art. 863, lit.f, art. 881 și următoarele din Cod civil, ale art. 36, alin.2, lit.c din Legea nr. 215/2001 a administrației publice locale, republicată cu modificările și completările ulterioare,

În temeiul art. 45 alin (3) și art. 115 alin (1), lit b) din Legea nr.215/2001 –privind administrația publică locală republicată,

HOTĂRĂȘTE:

Art.1. Se atestă apartenența la domeniul public al Municipiului Făgăraș a imobilului teren situat în Făgăraș, Str. Dobrogeanu Gherea, înscris în CF nr. 105958 Făgăraș, nr. top. 105958, în suprafață de 3.709 mp, ca fiind de uz și de interes public local.

Art.2. Se aprobă modificarea inventarului centralizat al domeniului public al Municipiului Făgăraș cu bunul descris mai sus și confirmat ca fiind identic cu cel din documentația cadastrală.

Art.3. Cu ducerea la îndeplinire a prezentei hotărâri se însărcinează Primarul Municipiului Făgăraș, prin Compartiment evidența patrimoniu.

INITIATOR
PRIMAR,
GHEORGHE SUCACIU

Vizat pentru legalitate
SECRETARUL MUNICIPIULUI
LAURA ELENA GIUNCA



ROMÂNIA
JUDEȚUL BRAȘOV



MUNICIPIUL FĂGĂRAȘ

Strada Republicii, Nr. 3, 505200, Tel: 0040 268 211 313, Fax: 0040 268 213 020
Web: www.primaria-fagaras.ro, E-mail: secretariat@primaria-fagaras.ro

Nr. înregistrare: 29288 / 18.09.2018

REFERAT LA PROIECTUL DE HOTĂRÂRE A CONSILIULUI LOCAL

privind atestarea apartenenței la domeniul public al Municipiului Făgăraș a imobilului teren, situat în Făgăraș, Str. Dobrogeanu Gherea, înscris în CF nr. 105958 Făgăraș, nr. top. 105958, în suprafață de 3.709 mp, ca fiind de uz și interes public local, în vederea întabularii definitive în cartea funciară

Având în vedere necesitatea reglementării situației cărții funciare nr. 105958 Făgăraș, în sensul atestării apartenenței la domeniul public al Municipiului Făgăraș și întabularea definitivă în cartea funciară a imobilului – teren situat în Făgăraș, Str. Dobrogeanu Gherea, înscris în CF nr. 105958 Făgăraș, nr. top. 105958, în suprafață de 3.709 mp, fiind prin natura lui de uz și interes local.

Ținând seama de Documentația cadastrală nr. 74/2018 întocmită de către PFA Arsu Ovidiu având ca obiect imobilul teren, situat în Făgăraș, Str. Dobrogeanu Gherea, înscris în CF nr. 105958 Făgăraș, nr. top. 105958, în suprafață de 3.709 mp, precum și de Adeverința nr. 29288/2//18.09.2018 a Compartimentului Evidență patrimoniu prin care se confirmă identitatea dintre imobil și lucrarea cadastrală menționată anterior din care reiese faptul că imobilul – teren se identifică la poziția 26 din inventarul bunurilor aparținând domeniului public al Municipiului Făgăraș, precum și HG nr. 972/2002, prin care se atestă apartenența la domeniul public al Municipiului Făgăraș, al bunului.

PRIMAR
GHEORGHE SUCACIU

NR. CRT.	FUNCȚIA ȘI ATRIBUȚIA	NUMELE ȘI PRENUMELE	DATA	SEMNĂTURA
1.	Arhitect Șef	LILIANA BOER	18.09.2018	
2.	Consilier	ELENA TĂNASE		

Nr. 29288 / 1/18.09.2018

**EXPUNERE DE MOTIVE
LA PROIECTUL DE
HOTĂRÂRE A CONSILIULUI LOCAL**

privind atestarea apartenenței la domeniul public al Municipiului Făgăraș a imobilului teren, situat în Făgăraș, Str. Dobrogeanu Gherea, înscris în CF nr. 105958 Făgăraș, nr. top. 105958, în suprafață de 3.709 mp, ca fiind de uz și interes public local, în vederea întabularii definitive în cartea funciară

Având în vedere necesitatea reglementării situației cărții funciare nr. 105958 Făgăraș, în sensul atestării apartenenței la domeniul public al Municipiului Făgăraș și întabularea definitivă în cartea funciară a imobilului – teren situat în Făgăraș, Str. Dobrogeanu Gherea, înscris în CF nr. 105958 Făgăraș, nr. top. 105958, în suprafață de 3.709 mp, fiind prin natura lui de uz și interes local.

Ținând seama de Documentația cadastrală nr. 74/2018 întocmită de către PFA Arsu Ovidiu și de Adeverința nr. 29288/2//18.09.2018 a Compartimentului Evidență patrimoniu.

Se propune atestarea apartenenței la domeniul public al Municipiului Făgăraș a imobilului teren, situat în Făgăraș, Str. Dobrogeanu Gherea, înscris în CF nr. 105958 Făgăraș, nr. top. 105958, în suprafață de 3.709 mp și întabularea definitivă în cartea funciară, fiind de uz și interes local.

Propunem aprobarea proiectului supus dezbaterilor.

**PRIMARUL MUNICIPIULUI FAGARAS
GHEORGHE SUCACIU**



100
ROMÂNIA

ROMÂNIA
JUDEȚUL BRAȘOV



MUNICIPIUL FĂGĂRAȘ

Strada Republicii, Nr. 3, 505200, Tel: 0040 268 211 313, Fax: 0040 268 213 070
Web: www.primaria-fagaras.ro, E-mail: secretariat@primaria-fagaras.ro

Nr. 29288/2/ 18.09.2018

ADEVERINȚĂ

Prin prezenta adeverim că imobilul teren situat în Făgăraș, Str. Dobrogeanu Gherea, înscris în CF nr. 105958 Făgăraș, nr. top. 105958, în suprafață de 3.709 mp, se identifică cu cel din lucrarea cadastrală nr. 74/2018 întocmită de către PFA Arsu Ovidiu, respectiv la poziția nr. 26 din HG nr. 972/2002 privind inventarul bunurilor ce alcătuiesc domeniul public al Municipiului Făgăraș.

**PRIMAR
GHEORGHE SUCACIU**

NR. CRT.	FUNCȚIA ȘI ATRIBUȚIA	NUMELE ȘI PRENUMELE	DATA	SEMNĂTURA
1.	Arhitect Șef	LILIANA BOER	18.09.2018	
2.	Consilier Comp. Evidență Patrimoniu	ELENA TĂNASE		



Oficiul de Cadastru și Publicitate Imobiliară BRASOV
Biroul de Cadastru și Publicitate Imobiliară Fagaras

EXTRAS DE CARTE FUNCIARĂ PENTRU INFORMARE

Carte Funciară Nr. 105958 Fagaras

Nr. cerere	4614
Ziua	21
Luna	02
Anul	2018



100055611589

A. Partea I. Descrierea imobilului

TEREN Intravilan

Adresa: Loc. Fagaras, Jud. Brasov

val: 338.672,18

Nr. Crt	Nr. cadastral Nr. topografic	Suprafața* (mp)	Observații / Referințe
A1	105958	3.709	Teren neimprescruit; Strada Dobrogeanu Gherea.

B. Partea II. Proprietari și acte

Înscrieri privitoare la dreptul de proprietate și alte drepturi reale	Referințe
4614 / 21/02/2018 Act Administrativ nr. 6630, din 21/02/2018 emis de UAT FAGARAS (documentație cadastrală); Act Administrativ nr. 62, din 16/02/2018 emis de CL FAGARAS; Act Administrativ nr. 6739, din 21/02/2018 emis de UAT FAGARAS;	
B2 Înscrierea provizorie, drept de PROPRIETATE, dobandit prin Lege, cota actuala 1/1 1) MUNICIPIUL FAGARAS, CIF:4384419, DOMENIU PUBLIC	A1 / B.3
B3 Justificarea înscrierii provizorii a dreptului de proprietate al MUNICIPIULUI FAGARAS de sub B.2.1, se va face în baza Hotărârii de Guvern, prin care s-a aprobat inventarul centralizat al bunurilor proprietate publică și în care este cuprins și imobilul cu nr.cad.105958 de la A.1.	A1

C. Partea III. SARCINI .

Înscrieri privind dezmembrămintele dreptului de proprietate, drepturi reale de garanție și sarcini	Referințe
NU SUNT	

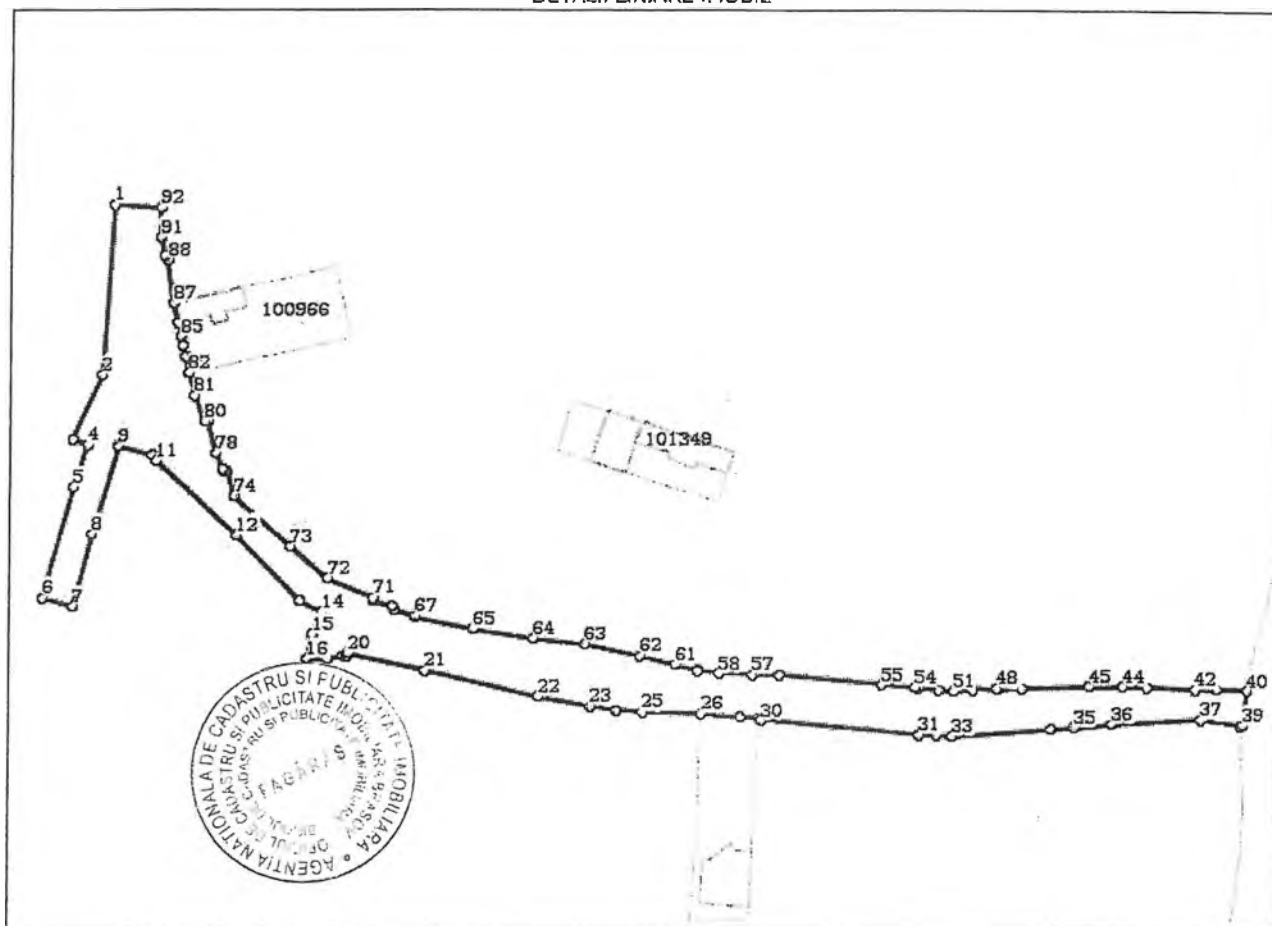


Anexa Nr. 1 La Partea I**Teren**

Nr cadastral	Suprafața (mp)*	Observații / Referințe
105958	3.709	Strada Dobrogeanu Gherea.

* Suprafața este determinată în planul de proiecție Stereo 70.

DETALII LINIARE IMOBIL

**Date referitoare la teren**

Nr Crt	Categorie folosință	Intra vilan	Suprafața (mp)	Tarla	Parcelă	Nr. topo	Observații / Referințe
1	drum	DA	3.709	-	-	-	Carosabil, trotuare, zone verzi.

Lungime Segmente

1) Valorile lungimilor segmentelor sunt obținute din proiecte în plan.

Punct început	Punct sfârșit	Lungime segment	Punct început	Punct sfârșit	Lungime segment	Punct început	Punct sfârșit	Lungime segment
1	2	37.521	2	3	15.733	3	4	3.567
4	5	9.733	5	6	25.599	6	7	7.045
7	8	16.64	8	9	20.338	9	10	7.63
10	11	1.585	11	12	24.246	12	13	20.21
13	14	5.378	14	15	5.33	15	16	5.409
16	17	4.437	17	18	3.514	18	19	0.764
19	20	0.584	20	21	17.284	21	22	25.533
22	23	11.971	23	24	5.949	24	25	5.715

Punct început	Punct sfârșit	Lungime segment	Punct început	Punct sfârșit	Lungime segment	Punct început	Punct sfârșit	Lungime segment
25	26	13.11	26	27	8.734	27	28	4.023
28	29	0.832	29	30	0.264	30	31	34.872
31	32	3.952	32	33	3.463	33	34	21.983
34	35	5.201	35	36	8.556	36	37	19.507
37	38	8.802	38	39	0.685	39	40	7.745
40	41	6.662	41	42	4.92	42	43	10.591
43	44	5.296	44	45	7.432	45	46	14.828
46	47	5.538	47	48	0.216	48	49	5.58
49	50	0.4	50	51	4.139	51	52	3.389
52	53	4.675	53	54	0.522	54	55	7.691
55	56	22.484	56	57	5.963	57	58	7.44
58	59	4.846	59	60	0.216	60	61	5.19
61	62	7.96	62	63	12.62	63	64	11.596
64	65	13.582	65	66	12.827	66	67	0.387
67	68	4.705	68	69	1.081	69	70	4.476
70	71	0.584	71	72	10.806	72	73	10.667
73	74	16.772	74	75	5.447	75	76	0.673
76	77	0.776	77	78	3.729	78	79	7.253
79	80	0.882	80	81	6.172	81	82	5.15
82	83	3.781	83	84	2.5	84	85	2.0
85	86	3.06	86	87	4.4	87	88	9.683
88	89	1.395	89	90	3.988	90	91	0.334
91	92	6.553	92	1	10.301			

** Lungimile segmentelor sunt determinate în planul de proiecție Stereo 70 și sunt rotunjite la 1 milimetru.

*** Distanța dintre puncte este formată din segmente cumulate ce sunt mai mici decât valoarea 1 milimetru.

Certific că prezentul extras corespunde cu pozițiile în vigoare din cartea funciară originală, păstrată de acest birou.

Prezentul extras de carte funciară este valabil la autentificarea de către notarul public a actelor juridice prin care se sting drepturile reale precum și pentru dezbateră succesiunilor, iar informațiile prezentate sunt susceptibile de orice modificare, în condițiile legii.

S-a achitat tariful de 0 RON, -, pentru serviciul de publicitate imobiliară cu codul nr. 211.

Data soluționării,
28-02-2018

Data eliberării,
//_

Asistent Registrator,
ADRIANA COJOCARIU

(parafa și semnătura)

Referent,

(parafa și semnătura)



PF ING. ARSU OVIDIU
FAGARAS SOS. COMBINATULUI NR. 2B
TEL. 0731.837287
Email: arsuovidu@yahoo.com

PROIECT NR. 74/2018

DEN. LUCRARIILOR – PRIMA INSCRIERE IMOBIL
STRADA DOBROGEANU GHEREA

BENEFICIAR- MUNICIPIUL FAGARAS

26

INTOCMIT- ING. ARSU OVIDIU



MEMORIU TEHNIC

1. Adresa imobil: UAT Fagaras, str. Dobrogeanu Gherea
Tipul lucrarii: **Prima inscriere imobil str. Dobrogeanu Gherea la numele Municipiului Fagaras - domeniul public, inscriere provizorie in baza HCL nr., art., poz.**

Pentru intocmirea documentatiei cadastrale am parcurs urmatoarele etape :

- a. Identificarea amplasamentului
- b. Documentarea tehnica
- c. Masuratori efectuate in teren
- d. Intocmirea documentatiei cadastrale

Identificarea imobilului s-a realizat in teren impreuna cu Arh. Sef al Municipiului Fagaras, d-na Liliana Boer.

Documentarea tehnica s-a realizat in baza informatiilor obtinute prin consultarea bazei grafice de la OCPI Brasov, a Cartilor Funciare si a schitelor CF de la B.C.P.I. Fagaras.

In urma prelucrarii datelor obtinute din masuratori, rezulta ca tronsonul de strada intre limitele indicate mai jos are lungimea de 356 m si suprafata de 3709 mp.

Avand in vedere cele aratate mai sus, am intocmit prezenta documentatie cadastrala de prima inscriere in conformitate cu Ordinul nr. 700/2014.

2. Scurta prezentare a situatiei din teren:

Imobilul care face obiectul prezentei documentatii este strada Dobrogeanu Gherea din Fagaras. Strada este delimitata de gardurile si fatadele constructiilor vecine imobile proprietati particulare la nord, sud si vest, strada Ghe. Doja la est.

3. Situatia juridica a imobilului:

Proprietar : **Municipiul Fagaras- domeniul public.**

4. Operatiuni topo-cadastrale efectuate:

- Metoda folosita- Radieri GNSS si de pe borne determinate GNSS.
- Aparatura folosita- Statie totala LEICA TS 06 si GNSS Leica GS 08.

Pentru imobilul in cauza s-a realizat o ridicare topografica cu 5 statii din care s-au radiat punctele care definesc limitele imobilului- fatadele constructiilor vecine. Celelalte puncte au fost radiate GNSS. Sistemul GNSS Leica GS 08 asigura o precizie de masurare de $\pm(1 + 1 \text{ ppm} \times D) \text{ mm}$ in cazul temperaturilor cuprinse in intervalul (-20°C la + 40°C). Statia totala Leica TS 06 asigura o precizie de masurare a unghiurilor de 5 secunde si o precizie de masurare a distantelor de $\pm(3 + 3 \text{ ppm} \times D) \text{ mm}$ in cazul temperaturilor cuprinse in intervalul (-20°C la + 40°C).

Preciziile obtinute: măsurătorile realizate s-au încadrat în toleranțele admise de norme și normativele în vigoare.

- Sistemul de coordonate: STEREO-70
- Sistemul de referinta cote: MAREA NEAGRA-1975
- Puncte geodezice de sprijin vechi si noi folosite:

Punctele 100, S1, S2, S3, S4, S5.

- Descrierea punctelor topografice noi:

Punctele 100, S1, S2, S3, S4, S5, cui metalic.

Data intocmirii: 02.2018

Semnatura si stampila

Ing. Arsu Ovidiu



PLAN DE AMPLASAMENT SI DELIMITARE A IMOBILULUI

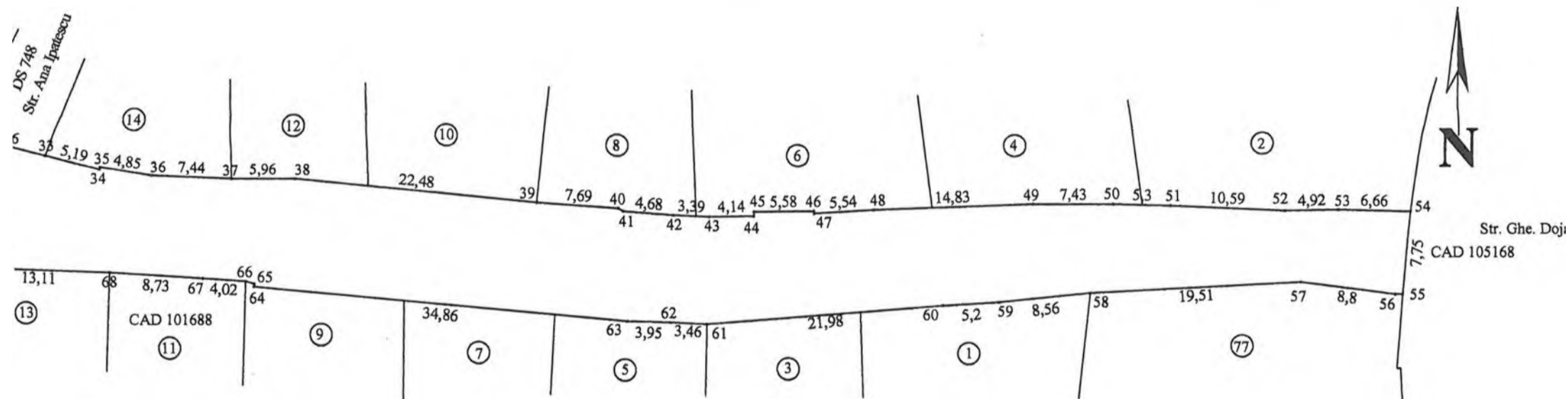
Scara 1:500

Nr. cadastral	Supraf. masurata	Adresa Imobilului	
	3709 mp	Fagaras- Str. Dobrogeanu Ghenea	
Cartea Funciara		UAT	Fagaras

PLAN DE AMPLASAMENT SI DELIMITARE A IMOBILULUI

Scara 1:500

Nr. cadastral	Supraf. masurata	Adresa imobilului	
	3709 mp	Fagaras- Str. Dobrogeanu Ghenea	
Cartea Funciara		UAT	Fagaras



A. Date referitoare la teren

Nr. parcela	Categorie de folosinta	Suprafata (mp)	Mentiuni
1	DR	3709	teren delimitat de gardurile si fatadele constructiilor vecine imobile proprietati particulare la nord, sud si vest, strada Ghe. Doja la est.
	Total	3709	

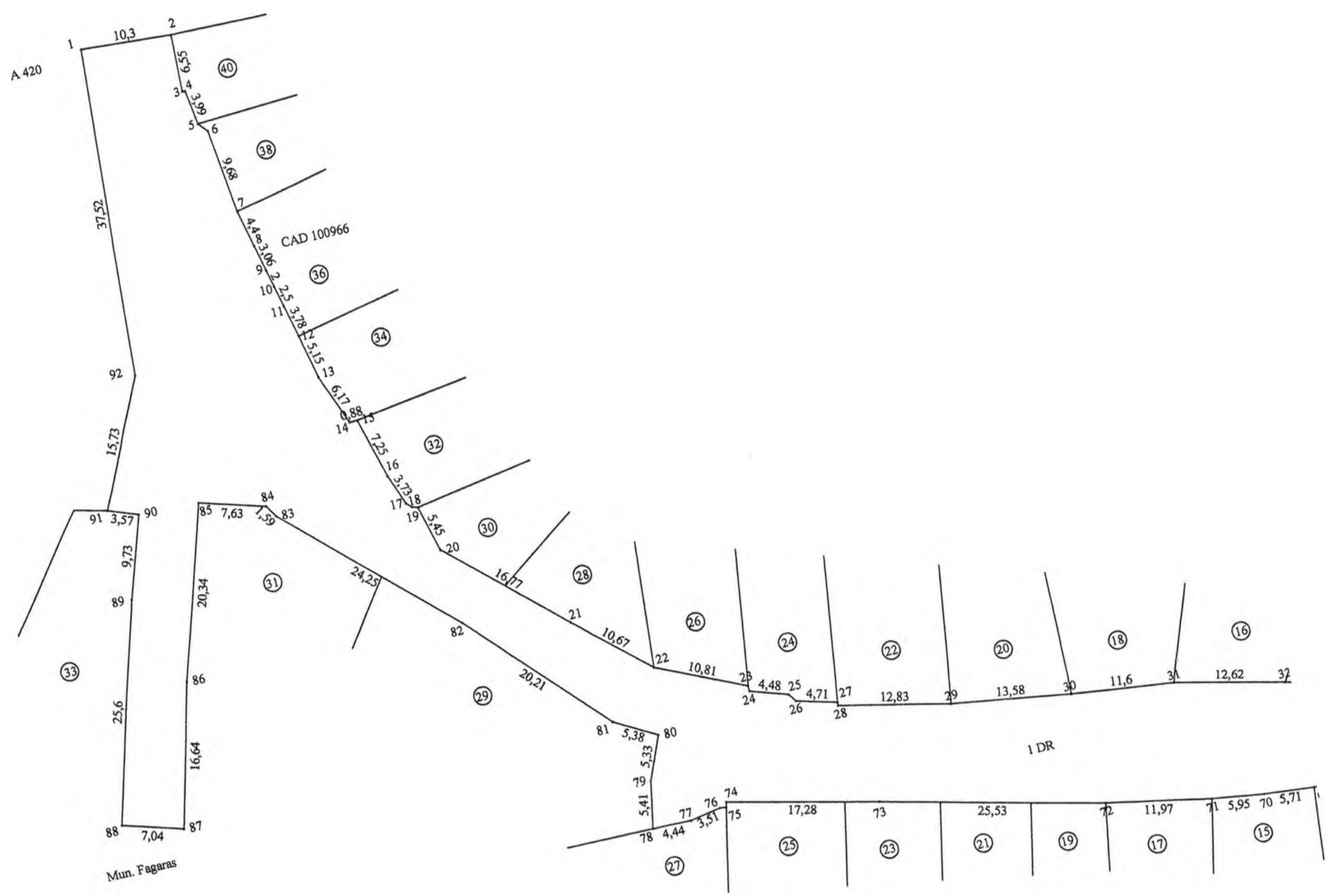
Suprafata totala masurata a imobilului= 3709 mp
Suprafata din act= 3709 mp

B. Date referitoare la constructii

Cod constr.	Destinatia	SC (mp)	Mentiuni
-	-	-	-

<p style="text-align: center;">Executant</p> <p style="text-align: center;">Confirm executarea masuratorilor la teren, corectitudinea intocmirii documentatiei cadastrale si corespondenta acesteia cu realitatea din teren</p> <p style="text-align: center;">Semnatura si stampila</p> <p style="text-align: center;">Data 02.2018</p>	<p style="text-align: center;">Inspector</p> <p style="text-align: center;">Confirm introducerea imobilului in baza de date integrata si atribuirea numarului cadastral</p> <p style="text-align: center;">Semnatura si parafa</p> <p style="text-align: center;">Data</p> <p style="text-align: center;">Stampila BCPI</p>
---	--

* In situatia in care exista numere cadastrale pentru imobilele vecine, in locul numelui vecinului se va trece numarul cadastral, iar in lipsa numarului cadastral numarul topografic sau numarul administrativ. Suprafetele se rotunjesc la metru patrat.



CONSILIUL LOCAL AL
MUNICIPIULUI FĂGĂRAȘ

46,
COMISIA 1
COMISIA DE STUDII, PROGNOZE
ECONOMICO-SOCIALE, BUGET
FINANȚE ȘI ADMINISTRAREA
DOMENIULUI PUBLIC ȘI PRIVAT
AL MUNICIPIULUI

AVIZ NR. 86 /20.09.2018

În aplicarea prevederilor art.44 din Legea nr. 215/2001 a Administrației Publice
Locale, republicată

Comisia de specialitate nr.1 **AVIZEAZĂ (NU AVIZEAZĂ)** favorabil proiectul de
hotărâre privind:

- atestarea apartenentei la domeniul public al Municipiului Fagaras a imobilului teren, situat
in Fagaras, str.Dobrogeanu Gherea, inscris in CF.nr.105958 Fagaras, nr.top.105958, in
suprafata de 3.709 mp, ca fiind de uz si interes public local, in vederea intabularii definitive in
cartea funciara

Amendamente propuse:

PREȘEDINTE,
Negrilă Ion

SECRETAR,
Șuteu Marițena



Cod: F-18

CONSILIUL LOCAL AL
MUNICIPIULUI FĂGĂRAȘ

COMISIA 5
COMISIA PENTRU ADMINISTRAȚIA
PUBLICĂ LOCALĂ, JURIDICĂ,
APĂRAREA ORDINII PUBLICE,
RESPECTAREA DREPTURILOR ȘI
LIBERTĂȚILOR CETĂȚENEȘTI,
PROBLEMELE MINORITĂȚILOR

AVIZ NR. 22 / 20.09.2018

În aplicarea prevederilor art.44 din Legea nr. 215/2001 a Administrației Publice
Locale, republicată

Comisia de specialitate nr.5 **AVIZEAZĂ (NU AVIZEAZĂ)** favorabil proiectul de
hotărâre privind:

- atestarea apartenenței la domeniul public al Municipiului Fagaras a imobilului teren, situat in
Fagaras, str.Dobrogeanu Gherea, inscris in CF.nr.105958 Fagaras, nr.top.105958, in suprafata
de 3.709 mp, ca fiind de uz si interes public local, in vederea intabularii definitive in cartea
funciara

Amendamente propuse:

A =

PREȘEDINTE,
Bogdan Ion



SECRETAR,
Malene Petru



Cod: F-18

**CONSILIUL LOCAL AL
MUNICIPIULUI FĂGĂRAȘ**

**COMISIA 3
COMISIA PENTRU SERVICII
PUBLICE, PENTRU COMERT
ȘI AGRICULTURĂ**

AVIZ NR. 22 / 20.09.2018

În aplicarea prevederilor art.44 din Legea nr. 215/2001 a Administrației Publice Locale, republicată

Comisia de specialitate nr.3 **AVIZEAZĂ (NU AVIZEAZĂ)** favorabil proiectul de hotărâre privind:

- atestarea apartenenței la domeniul public al Municipiului Fagaras a imobilului teren, situat în Fagaras, str.Dobrogeanu Gherea, înscris în CF.nr.105958 Fagaras, nr.top.105958, în suprafața de 3.709 mp, ca fiind de uz și interes public local, în vederea intabularii definitive în cartea funciara

Amendamente propuse:

AVF

**PREȘEDINTE,
Popa Ovidiu Nicolae**

**SECRETAR,
Cârlan Anca**



**CONSILIUL LOCAL AL
MUNICIPIULUI FĂGĂRAȘ**

**COMISIA 4
COMISIA PENTRU ACTIVITĂȚI
ȘTIINȚIFICE, ÎNVĂȚĂMÂNT,
CULTE, SĂNĂTATE, CULTURĂ,
PROTECȚIE SOCIALĂ, SPORTIVE
ȘI DE AGREMENT**

AVIZ NR. 3 /19.09.2018

În aplicarea prevederilor art.44 din Legea nr. 215/2001 a Administrației Publice
Locale, republicată

Comisia de specialitate nr.4 **AVIZEAZĂ (NU AVIZEAZĂ)** favorabil proiectul de
hotărâre privind:

- atestarea apartenenței la domeniul public al Municipiului Fagaras a imobilului teren, situat
in Fagaras, str.Dobrogeanu Gherea, in scris in CF nr.105958 Fagaras, nr. top. 105958 , in
suprafata de 3.709 mp, ca fiind de uz si interes public local, in vederea intabularii definitive in
cartea funciara

Amendamente propuse:

**PREȘEDINTE,
Alexandru Florin**



**SECRETAR,
Biza Radu**



Cod: F-18

**CONSILIUL LOCAL AL
MUNICIPIULUI FĂGĂRAȘ**

**COMISIA 2
COMISIA DE ORGANIZARE ȘI
DEZVOLTARE URBANISTICĂ,
REALIZAREA LUCRĂRILOR
PUBLICE, PROTECȚIA MEDIULUI
ÎNCONJURĂTOR, CONSERVAREA
MONUMENTELOR ISTORICE ȘI DE
ARHITECTURĂ**

AVIZ NR. 3 / 19.09.2018

În aplicarea prevederilor art.44 din Legea nr. 215/2001 a Administrației Publice Locale, republicată

Comisia de specialitate nr.2 **AVIZEAZĂ (NU AVIZEAZĂ)** favorabil proiectul de hotărâre privind:

- atestarea apartenentei la domeniul public al Municipiului Fagaras a imobilului teren, situat in Fagaras, str.Dobrogeanu Gherea, in scris in CF nr.105958 Fagaras, nr. top. 105958 , in suprafata de 3.709 mp, ca fiind de uz si interes public local, in vederea intabularii definitive in cartea funciara

Amendamente propuse:

**PREȘEDINTE,
Ercău Bruno**



**SECRETAR,
Suciu Andreea**



Cod: F-18

AVIZ NR. 3 / 19.09.2018

În aplicarea prevederilor art.44 din Legea nr. 215/2001 a Administrației Publice
Locale, republicată

Comisia de specialitate nr.6 **AVIZEAZĂ (NU AVIZEAZĂ)** favorabil proiectul de
hotărâre privind:

- atestarea apartenentei la domeniul public al Municipiului Fagaras a imobilului teren, situat
in Fagaras, str.Dobrogeanu Gherea, inscris in CF nr.105958 Fagaras, nr. top. 105958 , in
suprafata de 3.709 mp, ca fiind de uz si interes public local, in vederea intabularii definitive in
cartea funciara

Amendamente propuse:

AF

PREȘEDINTE,
Stengel Norbert



SECRETAR,
Clonț Valentin

