



HOTĂRÂREA nr.

Din data de

privind atestarea apartenenței la domeniul public al Municipiului Făgăraș a imobilului teren, situat în Făgăraș, Str. Dumbravei, înscris în CF nr. 105956 Făgăraș, nr. top. 105956, în suprafață de 2.078 mp, ca fiind de uz și interes public local, în vederea întabularii definitive în cartea funciară

CONSILIUL LOCAL AL MUNICIPIULUI FAGARAS, întrunit în ședință.....

Analizând referatul nr. 29289/18.09.2018 a Compartimentului evidență patrimoniu și Expunerea de motive a Primarului Municipiului Făgăraș 29289/1/18.09.2018, prin care se propune atestarea apartenenței la domeniul public al Municipiului Făgăraș a imobilului teren, situat în Făgăraș, Str. Dumbravei, înscris în CF nr. 105956 Făgăraș, nr. top. 105956, în suprafață de 2.078 mp, fiind prin natura lui de uz și interes local precum și Adeverința nr. 29289/2/18.09.2018 a Compartimentului Evidență patrimoniu prin care se confirmă identitatea dintre imobil și lucrarea cadastrală nr. 69/2018 întocmită de către PFA Arsu Ovidiu, având ca obiect imobilul teren, situat în Făgăraș, Str. Dumbravei, înscris în CF nr. 105956 Făgăraș, nr. top. 105956, în suprafață de 2.078 mp, la poziția 27- valoare mijloc fix 106.339,25 lei din Inventarul bunurilor ce aparțin domeniului public al Municipiului Făgăraș, precum și art. 8 din OG nr. 43/1997 privind regimul juridic al drumurilor, prin care se atestă apartenența la domeniul public al bunului.

Văzând avizul favorabil al Comisiei.....

Având în vedere prevederile art. 24 alin.1-3, art.28, alin.5-7, art. 41, alin.5 din Legea nr.7/1996 a cadastrului și publicității imobiliare cu completările și modificările ulterioare, precum și pct. 11, teza II din OUG nr. 31/2018 privind modificarea și completarea legii cadastrului și a publicității imobiliare nr.7/1996 ale art.858-861, art. 863, lit.f, art. 881 și următoarele din Cod civil, ale art. 36, alin.2, lit.c din Legea nr. 215/2001 a administrației publice locale, republicată cu modificările și completările ulterioare,

În temeiul art. 45 alin (3) și art. 115 alin (1), lit b) din Legea nr.215/2001 –privind administrația publică locală republicată,

HOTĂRĂȘTE:

Art.1. Se atestă apartenența la domeniul public al Municipiului Făgăraș a imobilului teren situat în Făgăraș, Str. Dumbravei, înscris în CF nr. 105956 Făgăraș, nr. top. 105956, în suprafață de 2.078 mp, ca fiind de uz și de interes public local.

Art.2. Se aprobă modificarea inventarului centralizat al domeniului public al Municipiului Făgăraș cu bunul descris mai sus și confirmat ca fiind identic cu cel din documentația cadastrală.

Art.3. Cu ducerea la îndeplinire a prezentei hotărâri se însărcinează Primarul Municipiului Făgăraș, prin Compartiment evidenta patrimoniu.

**INITIATOR
PRIMAR,
GHEORGHE SUCACIU**

**Vizat pentru legalitate
SECRETARUL MUNICIPIULUI
LAURA ELENA GIUNCA**



ROMÂNIA

ROMÂNIA
JUDEȚUL BRAȘOV



MUNICIPIUL FĂGĂRAȘ

Strada Republicii, Nr. 3, 505200, Tel: 0040 268 211 313, Fax: 0040 268 213 020
Web: www.primaria-fagaras.ro, E-mail: secretariat@primaria-fagaras.ro

Nr. înregistrare: 29289 / 18.09.2018

**REFERAT
LA PROIECTUL DE
HOTĂRÂRE A CONSILIULUI LOCAL**

privind atestarea apartenenței la domeniul public al Municipiului Făgăraș a imobilului teren, situat în Făgăraș, Str. Dumbravei, înscris în CF nr. 105956 Făgăraș, nr. top. 105956, în suprafață de 2.078 mp, ca fiind de uz și interes public local, în vederea întabularii definitive în cartea funciară

Având în vedere necesitatea reglementării situației cărții funciare nr. 105956 Făgăraș, în sensul atestării apartenenței la domeniul public al Municipiului Făgăraș și întabularea definitivă în cartea funciară a imobilului – teren situat în Făgăraș, Str. Dumbravei, înscris în CF nr. 105956 Făgăraș, nr. top. 105956, în suprafață de 2.078 mp, fiind prin natura lui de uz și interes local.

Ținând seama de Documentația cadastrală nr. 69/2018 întocmită de către PFA Arsu Ovidiu având ca obiect imobilul teren, situat în Făgăraș, Str. Dumbravei, înscris în CF nr. 105956 Făgăraș, nr. top. 105956, în suprafață de 2.078 mp, precum și de Adeverința nr. 29289/2//18.09.2018 a Compartimentului Evidență patrimoniu prin care se confirmă identitatea dintre imobil și lucrarea cadastrală menționată anterior din care reiese faptul că imobilul – teren se identifică la poziția 27 din inventarul bunurilor aparținând domeniului public al Municipiului Făgăraș, precum și HG nr. 972/2002, prin care se atestă apartenența la domeniul public al Municipiului Făgăraș, al bunului.

**PRIMAR
GHEORGHE SUCACIU**

NR. CRT.	FUNCȚIA ȘI ATRIBUȚIA	NUMELE ȘI PRENUMELE	DATA	SEMNĂTURA
1.	Arhitect Șef	LILIANA BOER	18.09.2018	
2.	Consilier	ELENA TĂNASE		



ROMÂNIA
JUDEȚUL BRAȘOV



MUNICIPIUL FĂGĂRAȘ

Strada Republicii, Nr. 3, 505200, Tel: 0040 268 211 313, Fax: 0040 268 213 020
Web: www.primaria-fagaras.ro, Email: secretariat@primaria-fagaras.ro

Nr. 29289 / 1/18.09.2018

EXPUNERE DE MOTIVE LA PROIECTUL DE HOTĂRÂRE A CONSILIULUI LOCAL

privind atestarea apartenenței la domeniul public al Municipiului Făgăraș a imobilului teren, situat în Făgăraș, Str. Dumbravei, înscris în CF nr. 105956 Făgăraș, nr. top. 105956, în suprafață de 2.078 mp, ca fiind de uz și interes public local, în vederea întabularii definitive în cartea funciară

Având în vedere necesitatea reglementării situației cărții funciare nr. 105956 Făgăraș, în sensul atestării apartenenței la domeniul public al Municipiului Făgăraș și întabularea definitivă în cartea funciară a imobilului – teren situat în Făgăraș, Str. Dumbravei, înscris în CF nr. 105956 Făgăraș, nr. top. 105956, în suprafață de 2.078mp, fiind prin natura lui de uz și interes local.

Ținând seama de Documentația cadastrală nr. 69/2018 întocmită de către PFA Arsu Ovidiu și de Adeverința nr. 29289/2//18.09.2018 a Compartimentului Evidență patrimoniu.

Se propune atestarea apartenenței la domeniul public al Municipiului Făgăraș a imobilului teren, situat în Făgăraș, Str. Dumbravei, înscris în CF nr. 105956 Făgăraș, nr. top. 105956, în suprafață de 2.078 mp și întabularea definitivă în cartea funciară, fiind de uz și interes local .

Propunem aprobarea proiectului supus dezbaterilor.

PRIMARUL MUNICIPIULUI FAGARAS
GHEORGHE SUCACIU



100
ROMÂNIA

ROMÂNIA
JUDEȚUL BRAȘOV



MUNICIPIUL FĂGĂRAȘ

Strada Republicii, Nr. 3, 605200, Tel: 0040 268 211 313, Fax: 0040 268 211 010
Web: www.primaria-fagaras.ro, E-mail: secretariat@primaria-fagaras.ro

Nr. 29289/2/ 18.09.2018

ADEVERINȚĂ

Prin prezenta adeverim că imobilul teren situat în Făgăraș, Str. Dumbravei, înscris în CF nr. 105956 Făgăraș, nr. top. 105956, în suprafață de 2.078 mp, se identifică cu cel din lucrarea cadastrală nr. 69/2018 întocmită de către PFA Arsu Ovidiu, respectiv la poziția nr. 27 din HG nr. 972/2002 privind inventarul bunurilor ce alcătuiesc domeniul public al Municipiului Făgăraș.

**PRIMAR
GHEORGHE SUCACIU**

NR. CRT.	FUNCȚIA ȘI ATRIBUȚIA	NUMELE ȘI PRENUMELE	DATA	SEMNĂTURA
1.	Arhitect Șef	LILIANA BOER	18.09.2018	
2.	Consilier Comp. Evidență Patrimoniu	ELENA TĂNASE		

PF ING. ARSU OVIDIU
FAGARAS SOS. COMBINATULUI NR. 2B
TEL. 0731.837287
Email: arsuovidiu@yahoo.com

PROIECT NR. 69/2018

DEN. LUCRARI - PRIMA INSCRIERE IMOBIL
STRADA DUMBRAVEI

BENEFICIAR- MUNICIPIUL FAGARAS

24

INTOCMIT- ING. ARSU OVIDIU



MEMORIU TEHNIC

1. Adresa imobil: UAT Fagaras, str. Dumbravei

Tipul lucrării: **Prima înscriere imobil str. Dumbravei la numele Municipiului Fagaras - domeniul public, înscriere provizorie în baza HCL nr., art., poz.**

.....

Pentru întocmirea documentației cadastrale am parcurs următoarele etape :

- a. Identificarea amplasamentului
- b. Documentarea tehnică
- c. Măsurători efectuate în teren
- d. Întocmirea documentației cadastrale

Identificarea imobilului s-a realizat în teren împreună cu Arh. Șef al Municipiului Fagaras, d-na Liliana Boer.

Documentarea tehnică s-a realizat în baza informațiilor obținute prin consultarea bazei grafice de la OCPI Brasov, a Cartilor Funciare și a schitelor CF de la B.C.P.I. Fagaras.

În urma prelucrării datelor obținute din măsurători, rezultă că tronsonul de stradă între limitele indicate mai jos are lungimea de 175 m și suprafața de 2078 mp.

Având în vedere cele arătate mai sus, am întocmit prezenta documentație cadastrală de prima înscriere în conformitate cu Ordinul nr. 700/2014.

2. Scurta prezentare a situației din teren:

Imobilul care face obiectul prezentei documentații este stradă Dumbravei din Fagaras. Strada este delimitată de gardurile și fațadele construcțiilor vecine imobilelor proprietăți particulare la vest, nord și sud și de strada Aurel Vlaicu la est.

3. Situația juridică a imobilului:

Proprietar : **Municipiul Fagaras- domeniul public.**

4. Operațiuni topo-cadastrale efectuate:

- Metoda folosită- Radiere GNSS și de pe borne determinate GNSS.
- Aparatura folosită- Stație totală LEICA TS 06 și GNSS Leica GS 08.

Pentru imobilul în cauză s-a realizat o ridicare topografică cu 3 stații din care s-au radiat punctele care definesc limitele imobilului- fațadele construcțiilor vecine. Celelalte puncte au fost radiate GNSS. Sistemul GNSS Leica GS 08 asigură o precizie de măsurare de $\pm(1 + 1 \text{ ppm} \times D) \text{ mm}$ în cazul temperaturilor cuprinse în intervalul (-20°C la + 40°C). Stația totală Leica TS 06 asigură o precizie de măsurare a unghiurilor de 5 secunde și o precizie de măsurare a distanțelor de $\pm(3 + 3 \text{ ppm} \times D) \text{ mm}$ în cazul temperaturilor cuprinse în intervalul (-20°C la + 40°C).

Preciziile obținute: măsurătorile realizate s-au încadrat în toleranțele admise de norme și normativele în vigoare.

- Sistemul de coordonate: STEREO-70
- Sistemul de referință cote: MAREA NEAGRA-1975
- Puncte geodezice de sprijin vechi și noi folosite:

Punctele S1, S2, S3.


- Descrierea punctelor topografice noi:

Punctele S1, S2, S3, cui metalic.

Data întocmirii: 02.2018

Semnatura și stampila

Ing. Arsu Ovidiu





Oficiul de Cadastru și Publicitate Imobiliară BRASOV
Biroul de Cadastru și Publicitate Imobiliară Fagaras

**EXTRAS DE CARTE FUNCİARĂ
PENTRU INFORMARE**

Carte Funciară Nr. 105956 Fagaras

102

PR.69/2018
P.7.A.4.0410

Nr. cerere	4616
Ziua	21
Luna	02
Anul	2018



A. Partea I. Descrierea imobilului

TEREN Intravilan

Adresa: Loc. Fagaras, Jud. Brasov

val 106.339,25

Nr. Crt	Nr. cadastral Nr. topografic	Suprafața* (mp)	Observații / Referințe
A1	105956	2.078	Teren nelmprejmuit; Strada Dumbravei.

B. Partea II. Proprietari și acte

Înscrieri privitoare la dreptul de proprietate și alte drepturi reale	Referințe	
4616 / 21/02/2018		
Act Administrativ nr. 62, din 16/02/2018 emis de Consiliul local Făgăraș și documentație cadastrală întocmită de persoană fizică autorizată; Act Administrativ nr. 6739, din 21/02/2018 emis de Municipiul Făgăraș; Act Administrativ nr. 6630, din 21/02/2018 emis de Municipiul Făgăraș;		
B2	Înscrierea provizorie, drept de PROPRIETATE, dobandit prin Lege, cota actuala 1/1	A1 / B.3
1) MUNICIPIUL FĂGĂRAȘ, CIF:4384419, DOMENIUL PUBLIC		
B3	Justificarea înscrierii provizorii a dreptului de proprietate al MUNICIPIULUI FĂGĂRAȘ, de sub B.2.1, se va face în baza Hotărârii de Guvern, prin care s-a aprobat inventarul centralizat al bunurilor proprietate publică și în care este cuprins și imobilul cu nr. cad. 105956	A1

C. Partea III. SARCINI .

Inscrieri privind dezmembrămintele dreptului de proprietate, drepturi reale de garanție și sarcini	Referințe
NU SUNT	



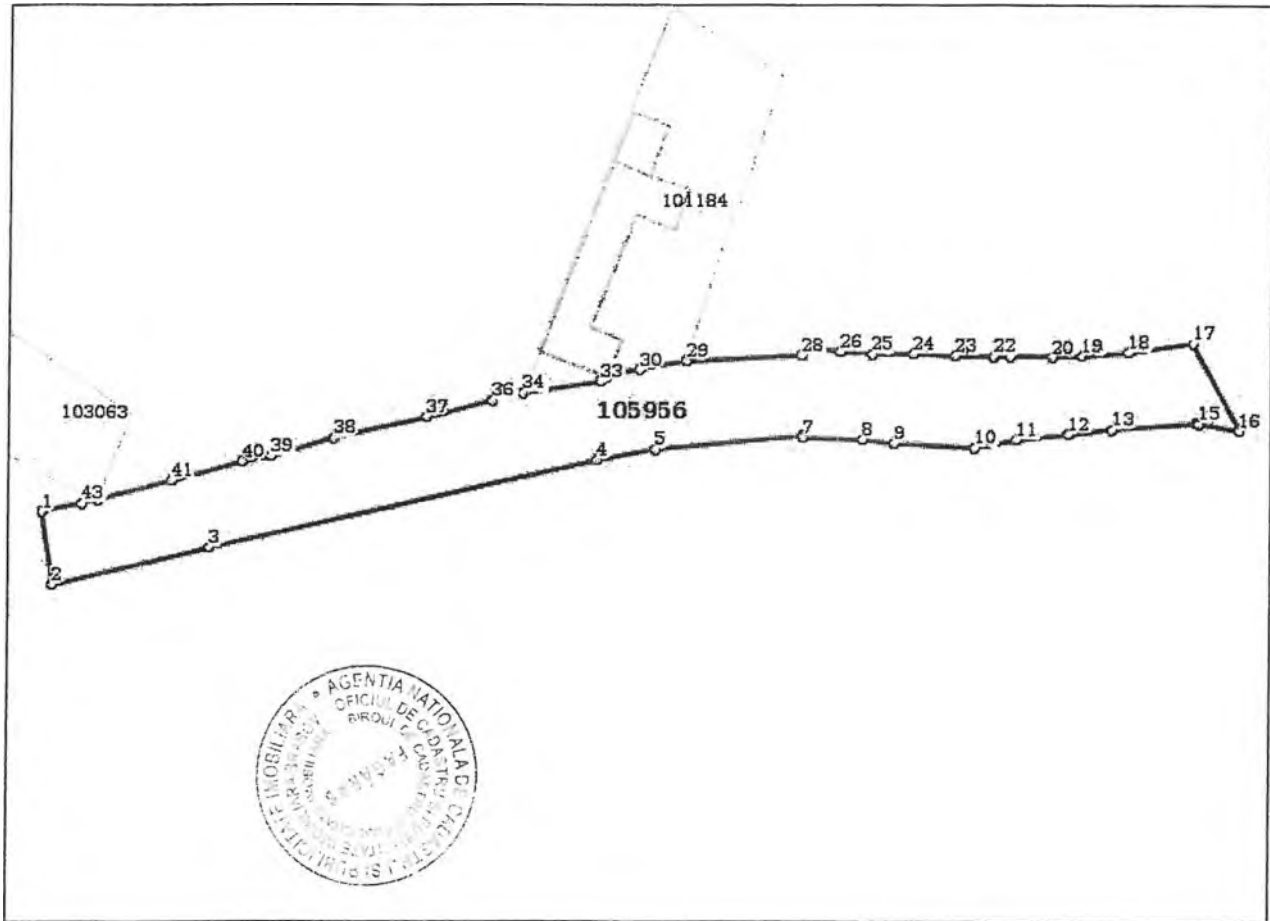
Anexa Nr. 1 La Partea I

Teren

Nr cadastral	Suprafața (mp)*	Observații / Referințe
105956	2.078	Strada Dumbravei.

* Suprafața este determinată în planul de proiecție Stereo 70.

DETALII LINIARE IMOBIL



Date referitoare la teren

Nr Crt	Categorie folosință	Intra vilan	Suprafața (mp)	Tarla	Parcelă	Nr. topo	Observații / Referințe
1	drum	DA	2.078	-	-	-	Carosabil, trotuare, zone verzi.

Lungime Segmente

1) Valorile lungimilor segmentelor sunt obținute din proiecție în plan.

Punct început	Punct sfârșit	Lungime segment	Punct început	Punct sfârșit	Lungime segment	Punct început	Punct sfârșit	Lungime segment
1	2	10.92	2	3	23.821	3	4	58.576
4	5	8.739	5	6	21.937	6	7	0.259
7	8	8.876	8	9	4.86	9	10	12.2
10	11	6.292	11	12	7.64	12	13	6.536
13	14	12.449	14	15	0.419	15	16	6.065
16	17	14.557	17	18	9.534	18	19	6.829
19	20	4.421	20	21	6.184	21	22	2.535
22	23	5.575	23	24	6.292	24	25	6.357

Punct început	Punct sfârșit	Lungime segment	Punct început	Punct sfârșit	Lungime segment	Punct început	Punct sfârșit	Lungime segment
25	26	4.743	26	27	4.976	27	28	1.556
28	29	17.038	29	30	7.019	30	31	3.82
31	32	1.083	32	33	1.201	33	34	11.484
34	35	3.575	35	36	2.063	36	37	9.982
37	38	14.24	38	39	9.556	39	40	4.311
40	41	10.839	41	42	11.035	42	43	2.451
43	1	5.99						

** Lungimile segmentelor sunt determinate în planul de proiecție Stereo 70 și sunt rotunjite la 1 milimetru.

*** Distanța dintre puncte este formată din segmente cumulate ce sunt mai mici decât valoarea 1 milimetru.

Certific că prezentul extras corespunde cu pozițiile în vigoare din cartea funciară originală, păstrată de acest birou.

Prezentul extras de carte funciară este valabil la autentificarea de către notarul public a actelor juridice prin care se sting drepturile reale precum și pentru dezbaterea succesiunilor, iar informațiile prezentate sunt susceptibile de orice modificare, în condițiile legii.

S-a achitat tariful de 0 RON, - , pentru serviciul de publicitate imobiliară cu codul nr. 211.

Data soluționării,

02-03-2018

Data eliberării,

/ /

Asistent Registrator,

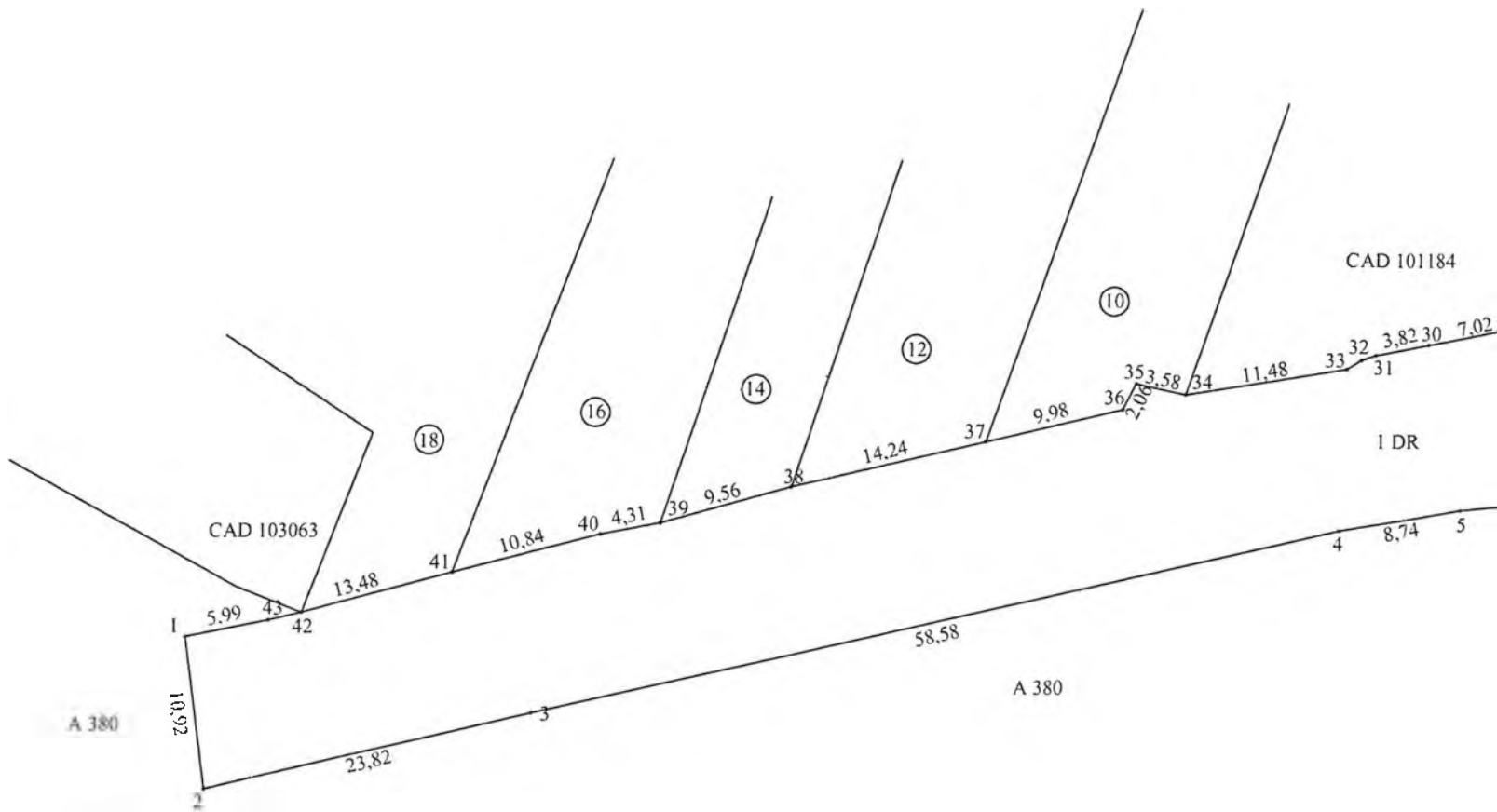
DOINA IAN

(parafa și semnătura)

Referent,

(parafa și semnătura)

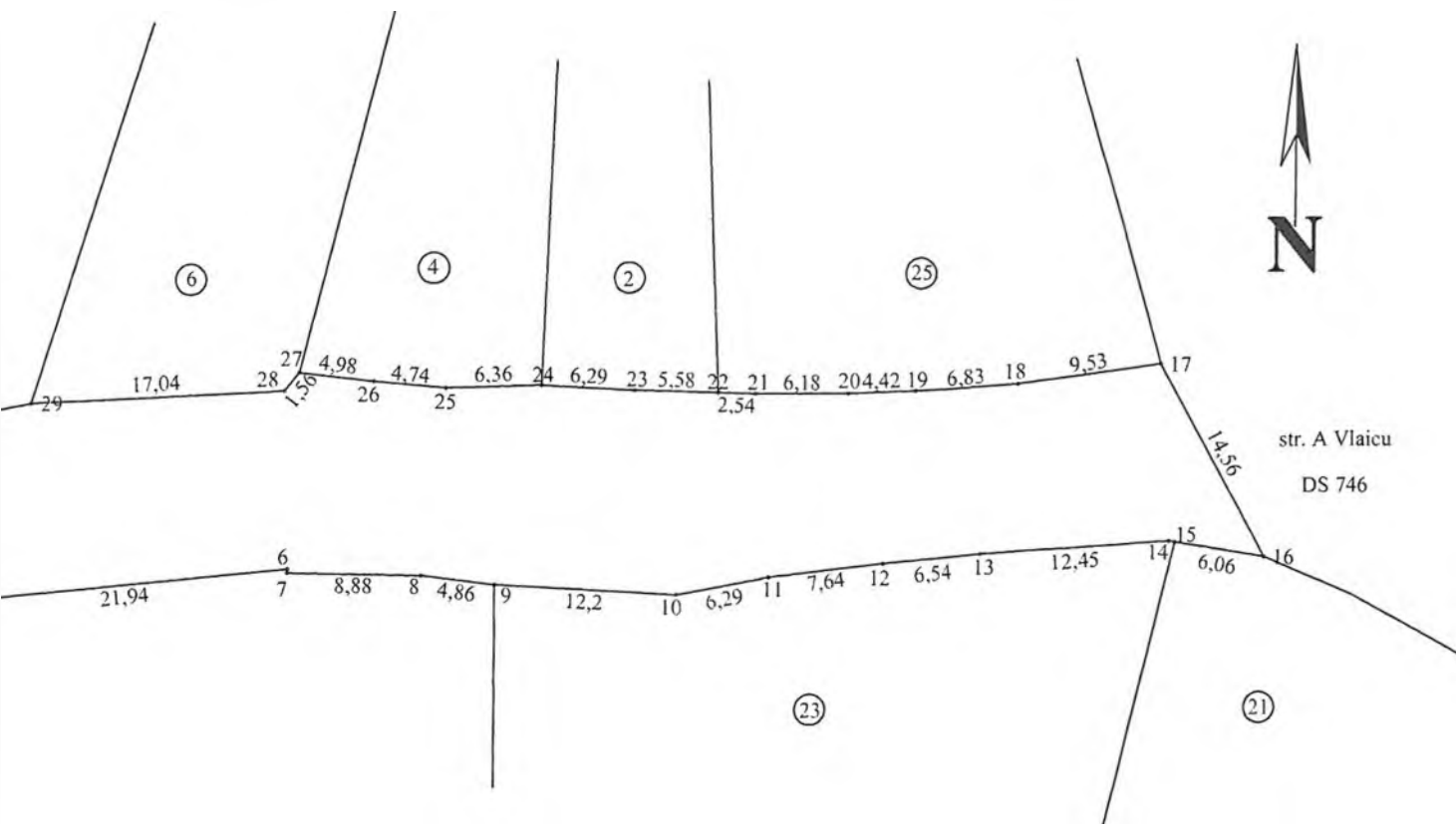




PLAN DE AMPLASAMENT SI DELIMITARE A IMOBILULUI

Scara 1:500

Nr. cadastral	Supraf. masurata	Adresa imobilului	
	2078 mp	Fagaras- Str. Dumbravei	
Cartea Funciara		UAT	Fagaras




A. Date referitoare la teren

Nr. parcela	Categorie de folosinta	Suprafata (mp)	Mentuni
I	DR	2078	teren delimitat de gardurile si fatadele constructiilor vecine imobile proprietati particulare la vest, nord si sud si de strada Aurel Vlaicu la est.
	Total	2078	
Suprafata totala masurata a imobilului= 2078 mp Suprafata din act= 2078 mp			

B. Date referitoare la constructii

Cod constr.	Destinatia	SC (mp)	Mentuni
-	-	-	-

Total	
<p>Executant Confirm executarea masuratorilor la teren, corectitudinea intocmirii documentatiei cadastrale si corespondenta acesteia cu realitatea din teren</p> <p>Semnatura si stampila </p> <p>Data 02.2018</p>	<p>Inspector Confirm introducerea imobilului in baza de date integrata si atribuirea numarului cadastral</p> <p>Semnatura si parafa Data</p> <p>Stampila BCPI</p>

* In situatia in care exista numere cadastrale pentru imobilele vecine, in locul numelui vecinului se va trece numarul cadastral, iar in lipsa numarului cadastral numarul topografic sau numarul administrativ. Suprafetele se rotunjesc la metru patrat.

CONSILIUL LOCAL AL
MUNICIPIULUI FĂGĂRAȘ

COMISIA 1
COMISIA DE STUDII, PROGNOZE
ECONOMICO-SOCIALE, BUGET
FINANȚE ȘI ADMINISTRAREA
DOMENIULUI PUBLIC ȘI PRIVAT
AL MUNICIPIULUI

AVIZ NR. 37 /20.09.2018

În aplicarea prevederilor art.44 din Legea nr. 215/2001 a Administrației Publice
Locale, republicată

Comisia de specialitate nr.1 **AVIZEAZĂ (NU AVIZEAZĂ)** favorabil proiectul de
hotărâre privind:

- atestarea apartenenței la domeniul public al Municipiului Fagaras a imobilului teren, situat
in Fagaras, str.Dumbravei, inscris in CF.nr.105956 Fagaras, nr.top.105956, in suprafata de
2.078 mp, ca fiind de uz si interes public local, in vederea intabularii definitive in cartea
funciara

Amendamente propuse:

PREȘEDINTE,
Negrilă Ion

SECRETAR,
Șuteu Marilena



**CONSILIUL LOCAL AL
MUNICIPIULUI FĂGĂRAȘ**

**COMISIA 5
COMISIA PENTRU ADMINISTRAȚIA
PUBLICĂ LOCALĂ, JURIDICĂ,
APĂRAREA ORDINII PUBLICE,
RESPECTAREA DREPTURILOR ȘI
LIBERTĂȚILOR CETĂȚENEȘTI,
PROBLEMELE MINORITĂȚILOR**

AVIZ NR. 21 / 20.09.2018

În aplicarea prevederilor art.44 din Legea nr. 215/2001 a Administrației Publice Locale, republicată

Comisia de specialitate nr.5 **AVIZEAZĂ (NU AVIZEAZĂ)** favorabil proiectul de hotărâre privind:

- atestarea apartenentei la domeniul public al Municipiului Fagaras a imobilului teren, situat in Fagaras, str.Dumbravei, inscris in CF.nr.105956 Fagaras, nr.top.105956, in suprafata de 2.078 mp, ca fiind de uz si interes public local, in vederea intabularii definitive in cartea funciara

Amendamente propuse:

AF

**PREȘEDINTE,
Bogdan Ion**



**SECRETAR,
Malene Petru**



Cod: F-18

**CONSILIUL LOCAL AL
MUNICIPIULUI FĂGĂRAȘ**

**COMISIA 3
COMISIA PENTRU SERVICII
PUBLICE, PENTRU COMERT
ȘI AGRICULTURĂ**

AVIZ NR. 21 / 20.09.2018

În aplicarea prevederilor art.44 din Legea nr. 215/2001 a Administrației Publice Locale, republicată

Comisia de specialitate nr.3 **AVIZEAZĂ (NU AVIZEAZĂ)** favorabil proiectul de hotărâre privind:

- atestarea apartenentei la domeniul public al Municipiului Fagaras a imobilului teren, situat in Fagaras, str.Dumbravei, inscris in CF.nr.105956 Fagaras, nr.top.105956, in suprafata de 2.078 mp, ca fiind de uz si interes public local, in vederea intabularii definitive in cartea funciara

Amendamente propuse:

**PREȘEDINTE,
Popa Ovidiu Nicolae**

**SECRETAR,
Cârlan Anca**



**CONSILIUL LOCAL AL
MUNICIPIULUI FĂGĂRAȘ**

**COMISIA 4
COMISIA PENTRU ACTIVITĂȚI
ȘTIINȚIFICE, ÎNVĂȚĂMÂNT,
CULTE, SĂNĂTATE, CULTURĂ,
PROTECȚIE SOCIALĂ, SPORTIVE
ȘI DE AGREMENT**

AVIZ NR. 2 /19.09.2018

În aplicarea prevederilor art.44 din Legea nr. 215/2001 a Administrației Publice
Locale, republicată

Comisia de specialitate nr.4 **AVIZEAZĂ (NU AVIZEAZĂ)** favorabil proiectul de
hotărâre privind:

- atestarea apartenentei la domeniul public al Municipiului Fagaras a imobilului teren, situat
in Fagaras, str.Dumbravei, inscris in CF nr.105956 Fagaras, nr. top. 105956 , in suprafata de
2.078 mp, ca fiind de uz si interes public local, in vederea intabularii definitive in cartea
funciara

Amendamente propuse:

AF

PREȘEDINTE,
Alexandru Florin

SECRETAR,
Biza Radu

19/11/16

Cod: F-18

CONSILIUL LOCAL AL
MUNICIPIULUI FĂGĂRAȘ

COMISIA 2
COMISIA DE ORGANIZARE ȘI
DEZVOLTARE URBANISTICĂ,
REALIZAREA LUCRĂRILOR
PUBLICE, PROTECȚIA MEDIULUI
ÎNCONJURĂTOR, CONSERVAREA
MONUMENTELOR ISTORICE ȘI DE
ARHITECTURĂ

AVIZ NR. 2 / 19.09.2018

În aplicarea prevederilor art.44 din Legea nr. 215/2001 a Administrației Publice
Locale, republicată

Comisia de specialitate nr.2 **AVIZEAZĂ (NU AVIZEAZĂ)** favorabil proiectul de
hotărâre privind:

- atestarea apartenentei la domeniul public al Municipiului Fagaras a imobilului teren, situat
in Fagaras, str.Dumbravei, in scris in CF nr.105956 Fagaras, nr. top. 105956 , in suprafata de
2.078 mp, ca fiind de uz si interes public local, in vederea intabularii definitive in cartea
funciara

Amendamente propuse:

PREȘEDINTE,
Ercău Bruno



SECRETAR,
Suciu Andreea



Cod: F-18

CONSILIUL LOCAL AL
MUNICIPIULUI FĂGĂRAȘ

COMISIA 6
COMISIA DE TURISM, RELAȚII
EXTERNE ȘI INTEGRARE
EUROPEANĂ

AVIZ NR. 2 / 19.09.2018

În aplicarea prevederilor art.44 din Legea nr. 215/2001 a Administrației Publice
Locale, republicată

Comisia de specialitate nr.6 **AVIZEAZĂ (NU AVIZEAZĂ)** favorabil proiectul de
hotărâre privind:

- atestarea apartenentei la domeniul public al Municipiului Fagaras a imobilului teren, situat
in Fagaras, str.Dumbravei, in scris in CF nr.105956 Fagaras, nr. top. 105956 , in suprafata de
2.078 mp, ca fiind de uz si interes public local, in vederea intabularii definitive in cartea
funciara

Amendamente propuse:

PREȘEDINTE,
Stengel Norbert



SECRETAR,
Clonț Valentin

