



**HOTĂRÂREA nr. ....**

**Din data de .....**

privind atestarea apartenenței la domeniul public al Municipiului Făgăraș a imobilului teren, situat în Făgăraș, Str. Ghiocailor, înscris în CF nr. 105674 Făgăraș, nr. top. 105674, în suprafață de 3.081 mp, ca fiind de uz și interes public local, în vederea întabularii definitive în cartea funciară

CONSILIUL LOCAL AL MUNICIPIULUI FAGARAS, întrunit în ședință.....

Analizând referatul nr. 29290/18.09.2018 a Compartimentului evidență patrimoniu și Expunerea de motive a Primarului Municipiului Făgăraș 29290/1/18.09.2018, prin care se propune atestarea apartenenței la domeniul public al Municipiului Făgăraș a imobilului teren, situat în Făgăraș, Str. Ghiocailor, înscris în CF nr. 105674 Făgăraș, nr. top. 105674, în suprafață de 3.081 mp, fiind prin natura lui de uz și interes local precum și Adeverința nr. 29290/2/18.09.2017 a Compartimentului Evidență patrimoniu prin care se confirmă identitatea dintre imobil și lucrarea cadastrală nr. 50/2017 întocmită de către PFA Arsu Ovidiu, având ca obiect imobilul teren, situat în Făgăraș, Str. Ghiocailor, înscris în CF nr. 105674 Făgăraș, nr. top. 105674, în suprafață de 3.081 mp, la poziția 35- valoare mijloc fix 369.843,24 lei din Inventarul bunurilor ce aparțin domeniului public al Municipiului Făgăraș, precum și art. 8 din OG nr. 43/1997 privind regimul juridic al drumurilor, prin care se atestă apartenența la domeniul public al bunului.

Văzând avizul favorabil al Comisiei.....

Având în vedere prevederile art. 24 alin.1-3, art.28, alin.5-7, art. 41, alin.5 din Legea nr.7/1996 a cadastrului și publicității imobiliare cu completările și modificările ulterioare, precum și pct. 11, teza II din OUG nr. 31/2018 privind modificarea și completarea legii cadastrului și a publicității imobiliare nr.7/1996 ale art.858-861, art. 863, lit.f, art. 881 și următoarele din Cod civil, ale art. 36, alin.2, lit.c din Legea nr. 215/2001 a administrației publice locale, republicată cu modificările și completările ulterioare,

În temeiul art. 45 alin (3) și art. 115 alin (1), lit b) din Legea nr.215/2001 –privind administrația publică locală republicată,

**HOTĂRĂȘTE:**

**Art.1.** Se atestă apartenența la domeniul public al Municipiului Făgăraș a imobilului teren situat în Făgăraș, Str. Ghiocailor, înscris în CF nr. 105674 Făgăraș, nr. top. 105674, în suprafață de 3.081 mp, ca fiind de uz și de interes public local.

**Art.2.** Se aprobă modificarea inventarului centralizat al domeniului public al Municipiului Făgăraș cu bunul descris mai sus și confirmat ca fiind identic cu cel din documentația cadastrală.

**Art.3.** Cu ducerea la îndeplinire a prezentei hotărâri se însărcinează Primarul Municipiului Făgăraș, prin Compartiment evidenta patrimoniu.

**INITIATOR  
PRIMAR,  
GHEORGHE SUCACIU**

**Vizat pentru legalitate  
SECRETARUL MUNICIPIULUI  
LAURA ELENA GIUNCA**



100  
ROMÂNIA

ROMÂNIA  
JUDEȚUL BRAȘOV



**MUNICIPIUL FĂGĂRAȘ**

Strada Republicii, Nr. 3, 505200, Tel: 0040 268 211 313, Fax: 0040 268 213 020  
Web: www.primaria-fagaras.ro, Email: secretariat@primaria-fagaras.ro

Nr. înregistrare: 29290 / 18.09.2018

**REFERAT  
LA PROIECTUL DE  
HOTĂRÂRE A CONSILIULUI LOCAL**

privind atestarea apartenenței la domeniul public al Municipiului Făgăraș a imobilului teren, situat în Făgăraș, Str. Ghiocailor, înscris în CF nr. 105674 Făgăraș, nr. top. 105674, în suprafață de 3.081 mp, ca fiind de uz și interes public local, în vederea întabularii definitive în cartea funciară

Având în vedere necesitatea reglementării situației cărții funciare nr. 105674 Făgăraș, în sensul atestării apartenenței la domeniul public al Municipiului Făgăraș și întabularea definitivă în cartea funciară a imobilului – teren situat în Făgăraș, Str. Ghiocailor, înscris în CF nr. 105674 Făgăraș, nr. top. 105674, în suprafață de 3.081 mp, fiind prin natura lui de uz și interes local.

Ținând seama de Documentația cadastrală nr. 50/2017 întocmită de către PFA Arsu Ovidiu având ca obiect imobilul teren, situat în Făgăraș, Str. Ghiocailor, înscris în CF nr. 105674 Făgăraș, nr. top. 105674, în suprafață de 3.081 mp, precum și de Adeverința nr. 29290/2//18.09.2018 a Compartimentului Evidență patrimoniu prin care se confirmă identitatea dintre imobil și lucrarea cadastrală menționată anterior din care reiese faptul că imobilul – teren se identifică la poziția 35 din inventarul bunurilor aparținând domeniului public al Municipiului Făgăraș, precum și HG nr. 972/2002, prin care se atestă apartenența la domeniul public al Municipiului Făgăraș, al bunului.

**PRIMAR  
GHEORGHE SUCACIU**

NR. CRT.	FUNCȚIA ȘI ATRIBUȚIA	NUMELE ȘI PRENUMELE	DATA	SEMNĂTURA
1.	Arhitect Șef	LILIANA BOER	18.09.2018	
2.	Consilier	ELENA TĂNASE		



ROMÂNIA  
JUDEȚUL BRAȘOV



## MUNICIPIUL FĂGĂRAȘ

Strada Republicii, Nr. 3, 505200, Tel: 0040 268 211 313, Fax: 0040 268 213 020  
Web: www.primaria-fagaras.ro, Email: secretariat@primaria-fagaras.ro

Nr. 29290 / 1/18.09.2018

### EXPUNERE DE MOTIVE LA PROIECTUL DE HOTĂRÂRE A CONSILIULUI LOCAL

privind atestarea apartenenței la domeniul public al Municipiului Făgăraș a imobilului teren, situat în Făgăraș, Str. Ghiocelilor, înscris în CF nr. 105674 Făgăraș, nr. top. 105674, în suprafață de 3.081 mp, ca fiind de uz și interes public local, în vederea întabularii definitive în cartea funciară

Având în vedere necesitatea reglementării situației cărții funciare nr. 105674 Făgăraș, în sensul atestării apartenenței la domeniul public al Municipiului Făgăraș și întabularea definitivă în cartea funciară a imobilului – teren situat în Făgăraș, Str. Ghiocelilor, înscris în CF nr. 105674 Făgăraș, nr. top. 105674, în suprafață de 3.081 mp, fiind prin natura lui de uz și interes local.

Ținând seama de Documentația cadastrală nr. 50/2017 întocmită de către PFA Arsu Ovidiu și de Adeverința nr. 29290/2//18.09.2018 a Compartimentului Evidență patrimoniu.

Se propune atestarea apartenenței la domeniul public al Municipiului Făgăraș a imobilului teren, situat în Făgăraș, Str. Ghiocelilor, înscris în CF nr. 105674 Făgăraș, nr. top. 105674, în suprafață de 3.081 mp și întabularea definitivă în cartea funciară, fiind de uz și interes local.

Propunem aprobarea proiectului supus dezbaterilor.

**PRIMARUL MUNICIPIULUI FAGARAS  
GHEORGHE SUCACIU**



ROMÂNIA

ROMÂNIA  
JUDEȚUL BRAȘOV



**MUNICIPIUL FĂGĂRAȘ**

Strada Republicii, Nr. 3, 505200, Tel: 0040 268 211 313, Fax: 0040 268 213 020  
Web: www.primaria-fagaras.ro, E-mail: secretariat@primaria-fagaras.ro

Nr. 29290/2/ 18.09.2018

**ADEVERINȚĂ**

Prin prezenta adeverim că imobilul teren situat în Făgăraș, Str. Ghiocelilor, înscris în CF nr. 105674 Făgăraș, nr. top. 105674, în suprafață de 3.081 mp, se identifică cu cel din lucrarea cadastrală nr. 50/2017 întocmită de către PFA Arsu Costică, respectiv la poziția nr. 35 din HG nr. 972/2002 privind inventarul bunurilor ce alcătuiesc domeniul public al Municipiului Făgăraș.

**PRIMAR  
GHEORGHE SUCACIU**

NR. CRT.	FUNCȚIA ȘI ATRIBUȚIA	NUMELE ȘI PRENUMELE	DATA	SEMNĂTURA
1.	Arhitect Șef	LILIANA BOER	18.09.2018	
2.	Consilier Comp. Evidență Patrimoniu	ELENA TĂNASE		

PF ING. ARSU COSTICA  
FAGARAS SOS. COMBINATULUI NR. 2B  
TEL. 0722.220179  
Email: arsucostica@yahoo.com


PROIECT NR. 50/2017

DEN. LUCRARI - PRIMA INSCRIERE IMOBIL  
STRADA GHIOCEILOR

BENEFICIAR- MUNICIPIUL FAGARAS

no 35

INTOCMIT- ING. ARSU COSTICA



## MEMORIU TEHNIC

1. Adresa imobil: UAT Fagaras, str. Ghiocailor

Tipul lucrarii: **Prima inscriere imobil str. Ghiocailor la numele Municipiului Fagaras- domeniul public, inscriere provizorie in baza HCL nr. .... art. ....poz. ....**

Pentru intocmirea documentatiei cadastrale am parcurs urmatoarele etape :

- a. Identificarea amplasamentului
- b. Documentarea tehnica
- c. Masuratori efectuate in teren
- d. Intocmirea documentatiei cadastrale

Identificarea imobilului s-a realizat in teren impreuna cu Arh. Sef al Municipiului Fagaras, d-na Liliana Boer.

Documentarea tehnica s-a realizat in baza informatiilor obtinute prin consultarea bazei grafice de la OCPI Brasov, a Cartilor Funciare si a schitelor CF de la B.C.P.I. Fagaras.

In urma prelucrarii datelor obtinute din masuratori, rezulta ca tronsonul de strada intre limitele indicate mai jos are lungimea de 239 m si suprafata de 3081 mp.

Avand in vedere cele aratate mai sus, am intocmit prezenta documentatie cadastrala de prima inscriere in conformitate cu Ordinul nr. 700/2014.

2. Scurta prezentare a situatiei din teren:

Imobilul care face obiectul prezentei documentatii este strada Ghiocailor din Fagaras. Strada este delimitata pe capete de intersectia cu DN1 la nord, strada Trandafirilor la sud, parculetul, cladirea policlinicii si gardul spitalului la est si imobilele proprietati particulare la vest- gardurile si fatadele cladirilor.

3. Situatia juridica a imobilului:

**Proprietar : Municipiul Fagaras- domeniul public.**

5. Operatiuni topo-cadastrale efectuate:

- Metoda folosita- Radieri GNSS si de pe borne determinate GNSS.

- Aparatura folosita- Statie totala LEICA TS 06 si GNSS Leica GS 08.

Pentru imobilul în cauză s-a realizat o ridicare topografică cu 2 stații din care s-au radiat punctele care definesc limitele imobilului-fatadele constructiilor vecine. Celelalte puncte au fost radiate GNSS. Sistemul GNSS Leica GS 08 asigură o precizie de măsurare de  $\pm(1 + 1 \text{ ppm} \times D) \text{ mm}$  în cazul temperaturilor cuprinse în intervalul (-20°C la + 40°C). Statia totala Leica TS 06 asigură o precizie de măsurare a unghiurilor de 5 secunde și o precizie de măsurare a distanțelor de  $\pm(3 + 3$



*ppm x D) mm* în cazul temperaturilor cuprinse în intervalul (-20°C la +40°C).

Preciziile obținute: măsurătorile realizate s-au încadrat în toleranțele admise de normele și normativele în vigoare.

- Sistemul de coordonate: STEREO-70

- Sistemul de referință cote: MAREA NEAGRA-1975

- Puncte geodezice de sprijin vechi și noi folosite:

Statia Rompos Fagaras

- Descrierea punctelor topografice noi:

Punctele S1, S2 cui metalic .

Data întocmirii: 06.2017

Semnatura și stampila

Ing. Arsu Costica



0	1	2	3	4	5	6
31	1.3.7.2	Strada Brândușelor	L=91,00 m l=4,50 m S=409,50 m2 Îmbrăcăminte din beton asfaltic Fundafie de balast Semne de circulație: Trotuare: - dreapta(asfalt) L=91m,l=1,6m,S=145,6m2 - stânga(asfalt): L=91m,l=1,6m,S=145,6m2	1997	195,131.43	Proprietatea Municipiului Făgăraș Ordonanța nr. 43/1997, art. 8, alin. c
32	1.3.7.2	Strada Bujorului	L=175,00 m l=4,50 m S=787,50 m2 Îmbrăcăminte din beton asfaltic Fundafie de balast Semne de circulație: Guri de scurgere: 6 Trotuare: dreapta(asfalt) L=175m,l=1,3m,S=227,5m2	1997	242,430.48	Proprietatea Municipiului Făgăraș Ordonanța nr. 43/1997, art. 8, alin. c
33	1.3.7.2	Strada Crizantemei	L=90,00 m l=3,50 m S=315,00 m2 Îmbrăcăminte din beton asfaltic Fundafie de balast Semne de circulație: Trotuare: - dreapta(asfalt) L=90m,l=1,5m,S=135m2 - stânga(asfalt): L=90m,l=1,5m,S=135m2	1997	106,833.77	Proprietatea Municipiului Făgăraș Ordonanța nr. 43/1997, art. 8, alin. c
34	1.3.7.2	Strada Garoafelor	L=125,00 m l=4,50 m S=563,00 m2 Îmbrăcăminte din beton asfaltic Fundafie de balast Guri de scurgere: 2 Semne de circulație: Trotuare: - dreapta(asfalt) L=125m,l=1,5m,S=187,5m2	1997	171,299.28	Proprietatea Municipiului Făgăraș Ordonanța nr. 43/1997, art. 8, alin. c
35	1.3.7.2	Strada Ghiocilor	L=185,00 m l=7,00 m S=1295,00 m2 Îmbrăcăminte din beton asfaltic Fundafie de balast Guri de scurgere: 2 Semne de circulație: Trotuare: - dreapta(asfalt) L=185m,l=2m,S=370m2 stân	1997	337,850.39	Proprietatea Municipiului Făgăraș Ordonanța nr. 43/1997, art. 8, alin. c
36	1.3.7.2	Strada Gladiolelor	L=150,00 m l=4,00 m S=600,00 m2 Îmbrăcăminte din beton asfaltic Fundafie de balast Guri de scurgere: 4 Semne de circulație: Trotuare: - dreapta(asfalt) L=150m,l=1,3m,S=195m2 stânga(	1997	219,146.20	Proprietatea Municipiului Făgăraș Ordonanța nr. 43/1997, art. 8, alin. c
37	1.3.7.2	Strada Lalelelor	L=150,00 m l=5,00 m S=750,00 m2 Îmbrăcăminte din beton asfaltic Fundafie de balast Guri de scurgere: 6 Semne de circulație: Trotuare: - dreapta(asfalt) L=150m,l=1,3m,S=195m2	1997	208,188.89	Proprietatea Municipiului Făgăraș Ordonanța nr. 43/1997, art. 8, alin. c
38	1.3.7.2	Strada Lăcrămioarelor	L=208,00 m l=7,00 m S=1456,00 m2 Îmbrăcăminte din beton asfaltic Fundafie de balast Guri de scurgere: 5 Semne de circulație: Trotuare: - dreapta(asfalt) L=208m,l=1,5m,S=312m2	1997	210,015.11	Proprietatea Municipiului Făgăraș Ordonanța nr. 43/1997, art. 8, alin. c
39	1.3.7.2	Strada Magnoliei	L=643,00 m l=7,00 m S=4501,00 m2 Îmbrăcăminte din beton asfaltic Fundafie de balast+piatră spartă Guri de scurgere: 12 Semne de circulație: Trotuare: - dreapta(asfalt) L=643m,l=1,5m,S=946,5m2 - stânga(as	1997	1,221,192.19	Proprietatea Municipiului Făgăraș Ordonanța nr. 43/1997, art. 8, alin. c
40	1.3.7.2	Strada Mălinului	L=209,00 m l=5,00 m S=1045,00 m2 Îmbrăcăminte din beton asfaltic Fundafie de balast Semne de circulație: Trotuare: - dreapta(asfalt) L=209m,l=1,5m,S=313,5m2 stânga(asfalt):L=209m,l=1,5m,S=313,5m2	1997	305,161.08	Proprietatea Municipiului Făgăraș Ordonanța nr. 43/1997, art. 8, alin. c





Oficiul de Cadastru și Publicitate Imobiliară BRASOV  
Biroul de Cadastru și Publicitate Imobiliară Fagaras

**EXTRAS DE CARTE FUNCİARĂ  
PENTRU INFORMARE**

Carte Funciară Nr. 105674 Fagaras

90235  
PR. 50/2014  
TEA A. COSIICA

Nr. cerere | 14111  
Ziua | 04  
Luna | 08  
Anul | 2017



Cod verificare  
100049770105

**A. Partea I. Descrierea imobilului**

TEREN Intravilan

val. 369 843,24.

Adresa: Loc. Fagaras, Jud. Brasov

Nr. Crt	Nr. cadastral Nr. topografic	Suprafața* (mp)	Observații / Referințe
A1	105674	3.081	Teren neîmprejmuit; Strada Ghiocelor

**B. Partea II. Proprietari și acte**

Înscrieri privitoare la dreptul de proprietate și alte drepturi reale	Referințe	
<b>14111 / 04/08/2017</b>		
Act Administrativ nr. 133, din 29/06/2017 emis de CL FAGARAS; Act Administrativ nr. 21075, din 19/07/2017 emis de UAT FAGARAS; Act Administrativ nr. 21417, din 27/07/2017 emis de UAT FAGARAS;		
B2	Înscrierea provizorie, drept de PROPRIETATE, dobândit prin Lege, cota actuala 1/1 1) <b>MUNICIPIUL FĂGĂRAȘ</b> , CIF:4384419, DOMENIU PUBLIC	A1 / B.3
B3	justificarea înscrierii provizorii a dreptului de proprietate al MUNICIPIULUI FAGARAS de sub B2, se va face în baza Hotărârii de Guvern prin care s-a aprobat inventarul centralizat al bunurilor proprietate publică și în care este cuprins și imobilul cu nr. Cad. 105674	A1

**C. Partea III. SARCINI .**

Înscrieri privind dezmembrămintele dreptului de proprietate, drepturi reale de garanție și sarcini	Referințe
NU SUNT	

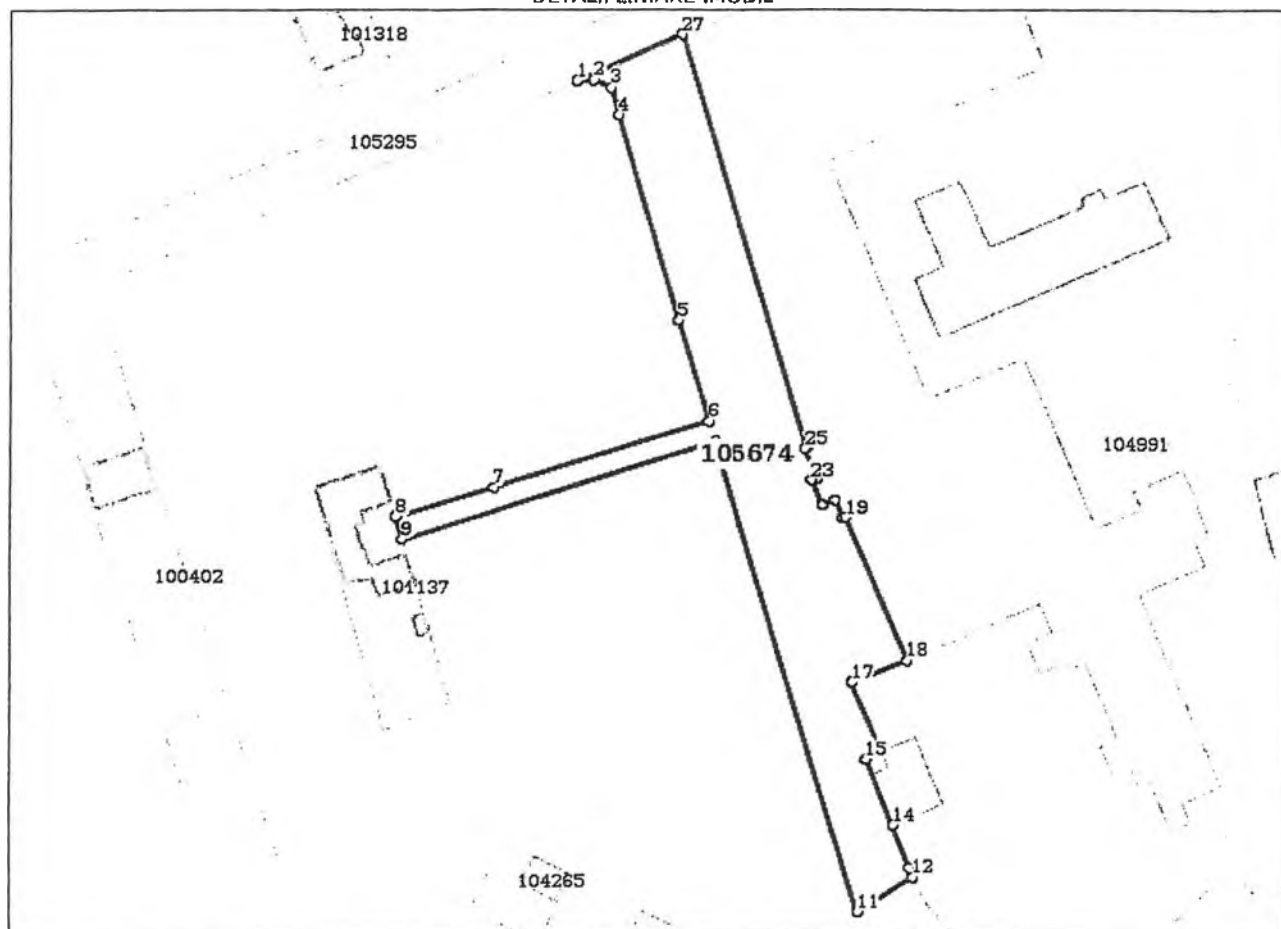
**Anexa Nr. 1 La Partea I**

**Teren**

Nr cadastral	Suprafața (mp)*	Observații / Referințe
105674	3.081	Strada Ghiocelor

\* Suprafața este determinată în planul de proiecție Stereo 70.

DETALII LINIARE IMOBIL



**Date referitoare la teren**

Nr Crt	Categorie folosință	Intra vilan	Suprafața (mp)	Tarla	Parcelă	Nr. topo	Observații / Referințe
1	drum	DA	3.081	-	-	-	

**Lungime Segmente**

1) Valorile lungimilor segmentelor sunt obținute din proiecție în plan.

Punct început	Punct sfârșit	Lungime segment (m)
1	2	3.382
3	4	5.529
5	6	20.5
7	8	20.12
9	10	64.423
11	12	12.857

Punct început	Punct sfârșit	Lungime segment (m)
2	3	3.839
4	5	41.869
6	7	44.289
8	9	4.565
10	11	95.883
12	13	1.843

Punct început	Punct sfârșit	Lungime segment (m)	Punct început	Punct sfârșit	Lungime segment (m)
13	14	8.863	14	15	14.082
15	16	3.442	16	17	14.813
17	18	11.638	18	19	30.298
19	20	0.533	20	21	3.945
21	22	2.62	22	23	5.354
23	24	1.221	24	25	6.148
25	26	0.4	26	27	84.139
27	1	22.689			

\*\* Lungimile segmentelor sunt determinate în planul de proiecție Stereo 70 și sunt rotunjite la 1 milimetru.

\*\*\* Distanța dintre puncte este formată din segmente cumulate ce sunt mai mici decât valoarea 1 milimetru.

Certific că prezentul extras corespunde cu pozițiile în vigoare din cartea funciară originală, păstrată de acest birou.

Prezentul extras de carte funciară este valabil la autentificarea de către notarul public a actelor juridice prin care se sting drepturile reale precum și pentru dezbateră succesiunilor, iar informațiile prezentate sunt susceptibile de orice modificare, în condițiile legii.

S-a achitat tariful de 0 RON, -, pentru serviciul de publicitate imobiliară cu codul nr. 211.

Data soluționării,

22-08-2017

Data eliberării,

\_\_/\_\_/\_\_

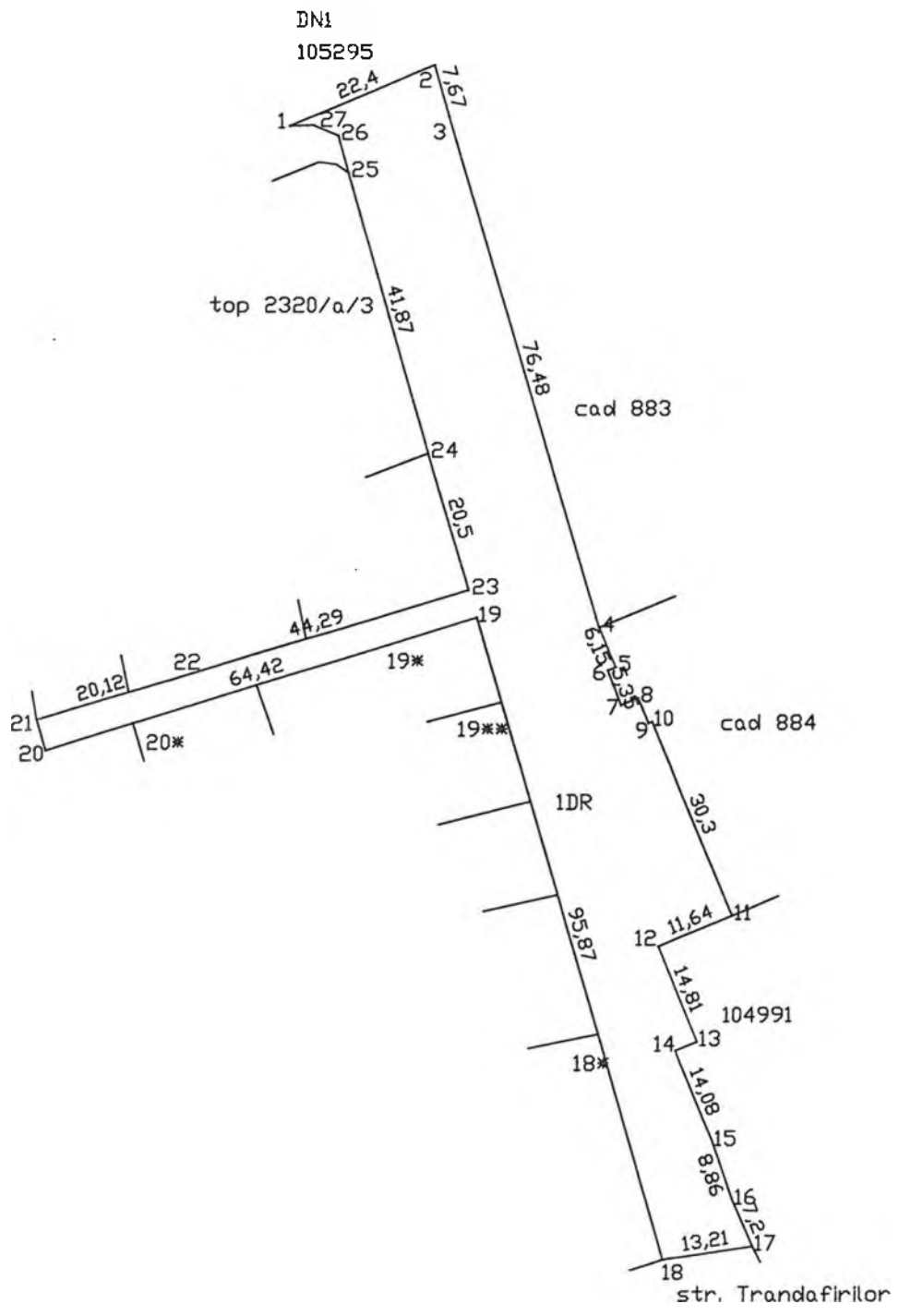
Asistent Registrator,

DANIELA CIMPOIEȘ

(parafa și semnătura)

Referent,

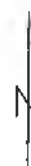
(parafa și semnătura)



# PLAN DE AMPLASAMENT SI DELIMITARE A IMOBILULUI

Scara 1:1000

Nr. cadastral	Supraf. masurata	Adresa imobilului	
	3081 mp	Fagaras- str. Ghiocelor	
Cartea Funciara		UAT	Fagaras



A. Date referitoare la teren			
Nr. parcela	Categorie de folosinta	Suprafata (mp)	Mentiiuni
1	DR	3081	teren delimitat prin bordura trotuarului (pct.2-4), gard metalic cu soclu din zidarie (pct 18*-19**, 19*-20*, 22-25). fatadele cladirilor, intersectia cu DNI la nord, intersectia cu str. Trandafirilor la sud.
	Total	3081	
Suprafata totala masurata a imobilului= 3081 mp Suprafata din act= 3081 mp			
B. Date referitoare la constructii			
Cod constr.	Destinatia	SC (mp)	Mentiiuni
-	-	-	-
<b>Total</b>			
<p style="text-align: center;"><b>Executant</b></p> <p>Confirm executarea masuratorilor la teren, corectitudinea intocmirii documentatiei cadastrale si corespondenta acesteia cu realitatea din teren</p> <p style="text-align: center;">Semnatura si stampila</p> <p style="text-align: center;">Data 06.2017</p>		<p style="text-align: center;"><b>Inspector</b></p> <p>Confirm introducerea imobilului in baza de date integrata si atribuirea numarului cadastral</p> <p style="text-align: center;">Semnatura si parafa</p> <p style="text-align: center;">Data .....</p>	
		Stampila BCPI	

\* In situatia in care exista numere cadastrale pentru imobilele vecine, in locui numelui vecinului se va trece numarul cadastral, iar in lipsa numarului cadastral numarul topografic sau numarul administrativ. Suprafetele se rotunjesc la metru patrat.

46

CONSILIUL LOCAL AL  
MUNICIPIULUI FĂGĂRAȘ

COMISIA 1  
COMISIA DE STUDII, PROGNOZE  
ECONOMIC-SOCIALE, BUGET  
FINANȚE ȘI ADMINISTRAREA  
DOMENIULUI PUBLIC ȘI PRIVAT  
AL MUNICIPIULUI

AVIZ NR. 38 /20.09.2018

În aplicarea prevederilor art.44 din Legea nr. 215/2001 a Administrației Publice  
Locale, republicată

Comisia de specialitate nr.1 **AVIZEAZĂ (NU AVIZEAZĂ)** favorabil proiectul de  
hotărâre privind:

- atestarea apartenentei la domeniul public al Municipiului Fagaras a imobilului teren, situat  
in Fagaras, str.Ghioceilor, in scris in CF.nr.105674 Fagaras, nr.top.105674, in suprafata de  
3.081 mp, ca fiind de uz si interes public local, in vederea intabularii definitive in cartea  
funciara

Amendamente propuse:

---

---

---

---

---

---

---

---

A-F

PREȘEDINTE,  
Negrilă Ion

SECRETAR,  
Șuteu Marilena



Cod: F-18

**CONSILIUL LOCAL AL  
MUNICIPIULUI FĂGĂRAȘ**

**COMISIA 5  
COMISIA PENTRU ADMINISTRAȚIA  
PUBLICĂ LOCALĂ, JURIDICĂ,  
APĂRAREA ORDINII PUBLICE,  
RESPECTAREA DREPTURILOR ȘI  
LIBERTĂȚILOR CETĂȚENEȘTI,  
PROBLEMELE MINORITĂȚILOR**

**AVIZ NR. 20 / 20.09.2018**

În aplicarea prevederilor art.44 din Legea nr. 215/2001 a Administrației Publice  
Locale, republicată

Comisia de specialitate nr.5 **AVIZEAZĂ (NU AVIZEAZĂ)** favorabil proiectul de  
hotărâre privind:

- atestarea apartenenței la domeniul public al Municipiului Fagaras a imobilului teren, situat in  
Fagaras, str.Ghioceilor, inscris in CF.nr.105674 Fagaras, nr.top.105674, in suprafata de 3.081  
mp, ca fiind de uz si interes public local, in vederea intabularii definitive in cartea funciara

Amendamente propuse:

A7

---

---

---

---

---

---

---

---

**PREȘEDINTE,  
Bogdan Ion**



**SECRETAR,  
Malene Petru**



Cod: F-18

**CONSILIUL LOCAL AL  
MUNICIPIULUI FĂGĂRAȘ**

**COMISIA 3  
COMISIA PENTRU SERVICII  
PUBLICE, PENTRU COMERT  
ȘI AGRICULTURĂ**

**AVIZ NR. 20 / 20.09.2018**

În aplicarea prevederilor art.44 din Legea nr. 215/2001 a Administrației Publice Locale, republicată

Comisia de specialitate nr.3 **AVIZEAZĂ (NU AVIZEAZĂ)** favorabil proiectul de hotărâre privind:

- atestarea apartenentei la domeniul public al Municipiului Fagaras a imobilului teren, situat in Fagaras, str.Ghioceilor, inscris in CF.nr.105674 Fagaras, nr.top.105674, in suprafata de 3.081 mp, ca fiind de uz si interes public local, in vederea intabularii definitive in cartea funciara

Amendamente propuse:

---

---

---

---

---

---

---

---

**PREȘEDINTE,  
Popa Ovidiu Nicolae**

**SECRETAR,  
Cârlan Anca**





**CONSILIUL LOCAL AL  
MUNICIPIULUI FĂGĂRAȘ**

**COMISIA 4  
COMISIA PENTRU ACTIVITĂȚI  
ȘTIINȚIFICE, ÎNVĂȚĂMÂNT,  
CULTE, SĂNĂTATE, CULTURĂ,  
PROTECȚIE SOCIALĂ, SPORTIVE  
ȘI DE AGREMENT**

**AVIZ NR.     /     /19.09.2018**

În aplicarea prevederilor art.44 din Legea nr. 215/2001 a Administrației Publice Locale, republicată

Comisia de specialitate nr.4 **AVIZEAZĂ (NU AVIZEAZĂ)** favorabil proiectul de hotărâre privind:

---

- atestarea apartenentei la domeniul public al Municipiului Făgăraș a imobilului teren, situat în Făgăraș, str.Ghiocilor, înscris în CF nr.105674 Făgăraș, nr. top. 105674 , în suprafața de 3.081 mp, ca fiind de uz și interes public local, în vederea intabularii definitive în cartea funciara

Amendamente propuse:

---

---

---

---

---

---

---

---

---

---

AF

**PREȘEDINTE,  
Alexandru Florin**



**SECRETAR,  
Biza Radu**

19/140

Cod: F-18

**CONSILIUL LOCAL AL  
MUNICIPIULUI FĂGĂRAȘ**

**COMISIA 2  
COMISIA DE ORGANIZARE ȘI  
DEZVOLTARE URBANISTICĂ,  
REALIZAREA LUCRĂRILOR  
PUBLICE, PROTECȚIA MEDIULUI  
ÎNCONJURĂTOR, CONSERVAREA  
MONUMENTELOR ISTORICE ȘI DE  
ARHITECTURĂ**

**AVIZ NR.       /       / 19.09.2018**

În aplicarea prevederilor art.44 din Legea nr. 215/2001 a Administrației Publice  
Locale, republicată

Comisia de specialitate nr.2 **AVIZEAZĂ (NU AVIZEAZĂ)** favorabil proiectul de  
hotărâre privind:

- atestarea apartenentei la domeniul public al Municipiului Fagaras a imobilului teren, situat  
in Fagaras, str.Ghioceilor, inscris in CF nr.105674 Fagaras, nr. top. 105674 , in suprafata de  
3.081 mp, ca fiind de uz si interes public local, in vederea intabularii definitive in cartea  
funciara

Amendamente propuse:

---

---

---

---

---

---

---

---

---

---

**PREȘEDINTE,  
Ercău Bruno**



Cod: F-18

**SECRETAR,  
Suciu Andreea**



**CONSILIUL LOCAL AL  
MUNICIPIULUI FĂGĂRAȘ**

**COMISIA 6  
COMISIA DE TURISM, RELAȚII  
EXTERNE ȘI INTEGRARE  
EUROPEANĂ**

AVIZ NR.     /     / 19.09.2018

În aplicarea prevederilor art.44 din Legea nr. 215/2001 a Administrației Publice  
Locale, republicată

Comisia de specialitate nr.6 **AVIZEAZĂ (NU AVIZEAZĂ)** favorabil proiectul de  
hotărâre privind:

- atestarea apartenenței la domeniul public al Municipiului Fagaras a imobilului teren, situat  
in Fagaras, str.Ghiocelor, inscris in CF nr.105674 Fagaras, nr. top. 105674 , in suprafata de  
3.081 mp, ca fiind de uz si interes public local, in vederea intabularii definitive in cartea  
funciara

Amendamente propuse:

A#

**PREȘEDINTE,  
Stengel Norbert**



**SECRETAR,  
Clont Valentin**



Cod: F-18