



CONSILIUL LOCAL FĂGĂRAȘ

Strada Republicii, Nr. 3, 505200, Tel: 0040 268 211 313, Fax: 0040 268 213 020
Web: www.primaria-fagaras.ro, Email: secretariat@primaria-fagaras.ro

HOTĂRÂREA nr.

Din data de

privind prima înscriere a imobilului ”drum exploatare str. Libertății + pod Galați”, imobil situat în intravilanul Municipiului Făgăraș în suprafață de 6.453 mp, ca fiind de uz și interes public local și atestarea apartenenței la domeniul public al Municipiului Făgăraș a imobilului, în vederea întabulării în cartea funciară pe numele Municipiului Făgăraș - domeniu public și modificarea Inventarului Bunurilor ce aparțin domeniului public al Municipiului Făgăraș.

CONSILIUL LOCAL AL MUNICIPIULUI FAGARAS, întrunit în ședință.....

Analizând referatul nr. 41655/11.04.2019 a Compartimentului evidență patrimoniu și Expunerea de motive a Primarului Municipiului Făgăraș 41655/1/11.04.2019, prin care se propune aprobarea primei înscrieri a imobilului ” drum exploatare str. Libertății + pod Galați”, situat în intravilanul Municipiului Făgăraș în suprafață de 6.453 mp, în vederea întabulării definitive în cartea funciară, ca fiind de uz și interes public local, atestarea apartenenței la domeniul public al Municipiului Făgăraș a imobilului și modificarea Inventarului Bunurilor ce aparțin domeniului public al Municipiului Făgăraș, precum și Adeverința nr. 41655/2/11.04.2019 a Compartimentului Evidență patrimoniu prin care se confirmă identitatea dintre imobil și lucrarea cadastrală întocmită de către SC Sepa Survey SRL, având ca obiect imobilul ” drum exploatare str. Libertății + pod Galați”, situat în intravilanul Municipiului Făgăraș în suprafață de 6.453 mp, imobil ce se identifică, ca parte din poziția 77 din inventarul bunurilor aparținând domeniului public al Municipiului Făgăraș, HG nr. 972/2002, precum și art. 8 din OG nr. 43/1997 privind regimul juridic al drumurilor, prin care se atestă apartenența la domeniul public al bunului.

Văzând avizul favorabil al Comisiei.....

Având în vedere prevederile art. 24 alin.1-3, art.28, alin.5-7, art. 41, alin.5 din Legea nr.7/1996 a cadastrului și publicității imobiliare cu completările și modificările ulterioare, precum și pct. 11, teza II din OUG nr. 31/2018 privind modificarea și completarea legii cadastrului și a publicității imobiliare nr.7/1996 ale art.858-861, art. 863, lit.f. art. 881 și următoarele din Cod civil, ale art. 36, alin.2, lit.c din Legea nr. 215/2001 a administrației publice locale, republicată cu modificările și completările ulterioare,

În temeiul art. 45 alin (3) și art. 115 alin (1), lit b) din Legea nr.215/2001 –privind administrația publică locală republicată,

HOTĂRĂȘTE:

Art.1. Se însușește documentația cadastrală de primă înscriere a imobilului ”drum exploatare str. Libertății + pod Galați”, întocmită de către SC Sepa Survey SRL.

Art.2. Se aprobă prima înscriere a imobilului ”drum exploatare str. Libertății + pod Galați”, situat în intravilanul Municipiului Făgăraș în suprafață de 6.453 mp, în vederea întabulării definitive în cartea funciară pe numele Municipiului Făgăraș - domeniu public, ca fiind de uz și interes public local.

Art.3. Se atestă apartenența la domeniul public al Municipiului Făgăraș a imobilului ”drum exploatare str. Libertății + pod Galați”, situat în intravilanul Municipiului Făgăraș în suprafață de 6.453 mp, ca fiind de uz și de interes public local.

Art.4. Se aprobă modificarea inventarului centralizat al domeniului public al Municipiului Făgăraș cu bunul descris mai sus și confirmat ca fiind identic cu cel din documentația cadastrală, respectiv înscrierea imobilului descris la art. 2 și art.3 în inventarului centralizat al domeniului public al Municipiului Făgăraș.

Art.5. Cu ducerea la îndeplinire a prezentei hotărâri se însărcinează Primarul Municipiului Făgăraș, prin Compartiment evidenta patrimoniu.

**INITIATOR
PRIMAR,
GHEORGHE SUCACIU**

**Vizat pentru legalitate
SECRETARUL MUNICIPIULUI
LAURA ELENA GIUNCA**



ROMÂNIA
JUDEȚUL BRAȘOV



MUNICIPIUL FĂGĂRAȘ

Strada Republicii, Nr. 3, 505200, Tel: 0040 268 211 313, Fax: 0040 268 213 020
Web: www.primaria-fagaras.ro, Email: secretariat@primaria-fagaras.ro

Nr. înregistrare: 41655/11.04.2019

REFERAT LA PROIECTUL DE HOTĂRÂRE A CONSILIULUI LOCAL

privind prima înscriere a imobilului "drum exploatare str. Libertății + pod Galați", imobil situat în intravilanul Municipiului Făgăraș în suprafață de 6.453 mp, ca fiind de uz și interes public local și atestarea apartenenței la domeniul public al Municipiului Făgăraș a imobilului, în vederea întabulării în cartea funciară pe numele Municipiului Făgăraș - domeniu public și modificarea Inventarului Bunurilor ce aparțin domeniului public al Municipiului Făgăraș.

Având în vedere necesitatea reglementării situației juridice a imobilului "drum exploatare str. Libertății + pod Galați", situat în intravilanul Municipiului Făgăraș în suprafață de 6.453 mp, în sensul întabulării definitive în cartea funciară fiind prin natura lui de uz și interes public local, de Documentația cadastrală de primă înscriere a imobilului "drum exploatare str. Libertății + pod Galați" întocmită de către SC Sepa Survey SRL, având ca obiect imobilul mai sus menționat, precum și de Adeverința nr. 41655/2/11.04.2019 a Compartimentului Evidență patrimoniu prin care se confirmă identitatea dintre imobil și lucrarea cadastrală menționată anterior din care reiese faptul că parte din imobil se identifică la poziția 77 din inventarul bunurilor aparținând domeniului public al Municipiului Făgăraș, precum și HG nr. 972/2002, prin care se atestă apartenența la domeniul public al Municipiului Făgăraș, al bunului.

Ținând seama de necesitatea definitivării procedurilor de carte funciară,

Propunem aprobarea primei înscrieri a imobilului "drum exploatare str. Libertății + pod Galați", situat în intravilanul Municipiului Făgăraș în suprafață de 6.453 mp, ca fiind de uz și interes public local, atestarea apartenenței la domeniul public al Municipiului Făgăraș a imobilului "drum exploatare str. Libertății + pod Galați", în vederea întabulării definitive în cartea funciară pe numele Municipiului Făgăraș - domeniu public precum și modificarea Inventarului Bunurilor ce aparțin domeniului public al Municipiului Făgăraș.

PRIMAR
GHEORGHE SUCACIU

NR. CRT.	FUNCȚIA ȘI ATRIBUȚIA	NUMELE ȘI PRENUMELE	DATA	SEMNĂTURA
1.	Arhitect Șef	LILIANA BOER	11.04.2019	
2.	Consilier	ELENA TĂNASE		



ROMÂNIA
JUDEȚUL BRAȘOV



MUNICIPIUL FĂGĂRAȘ

Strada Republicii, Nr. 3, 505200, Tel: 0040 205 211 313, Fax: 0040 203 213 020
Web: www.primaria-fagaras.ro, Email: secretariat@primaria-fagaras.ro

Nr. 41655/1/11.04.2019

**EXPUNERE DE MOTIVE
LA PROIECTUL DE
HOTĂRÂRE A CONSILIULUI LOCAL**

privind prima înscriere a imobilului "drum exploatare str. Libertății + pod Galați", imobil situat în intravilanul Municipiului Făgăraș în suprafață de 6.453 mp, ca fiind de uz și interes public local și atestarea apartenenței la domeniul public al Municipiului Făgăraș a imobilului, în vederea întabulării în cartea funciară pe numele Municipiului Făgăraș - domeniu public și modificarea Inventarului Bunurilor ce aparțin domeniului public al Municipiului Făgăraș.

Având în vedere necesitatea reglementării situației juridice a imobilului "drum exploatare str. Libertății + pod Galați", situat în intravilanul Municipiului Făgăraș în suprafață de 6.453 mp, în sensul întabularii definitive în cartea funciară fiind prin natura lui de uz și interes public local

Ținând seama de necesitatea definitivării procedurilor de carte funciară

Propunem aprobarea proiectului supus dezbaterilor.

**PRIMARUL MUNICIPIULUI FAGARAS
GHEORGHE SUCACIU**



ROMÂNIA
JUDEȚUL BRAȘOV



MUNICIPIUL FĂGĂRAȘ

Strada Republicii, Nr. 3, 605200, Tel: 0040 268 211 513, Fax: 0040 268 213 020
Web: www.primaria-fagaras.ro, Email: secretariat@primaria-fagaras.ro

Nr. 41655/2/11.04.2019

ADEVERINȚĂ

Prin prezenta adeverim că imobilul ” drum exploatare str. Libertății + pod Galați” situat în intravilanul Municipiului Făgăraș în suprafață de 6.453 mp, se identifică cu cel din lucrarea cadastrală întocmită de către SC Sepa Survey SRL, având ca obiect imobilul ” drum exploatare str. Libertății + pod Galați”, respectiv este parte din poziția nr.77 din HG nr. 972/2002 privind inventarul bunurilor ce alcătuiesc domeniul public al Municipiului Făgăraș și se identifică cu imobilul ce face obiectul HCL nr.....

PRIMAR
GHEORGHE SUCACIU

NR. CRT.	FUNCȚIA ȘI ATRIBUȚIA	NUMELE ȘI PRENUMELE	DATA	SEMNĂTURA
1.	Arhitect Șef	LILIANA BOER	11.04.2019	
2.	Consilier Comp. Evidență Patrimoniu	ELENA TĂNASE		

BORDEROU

• Adresa imobilului: UAT FĂGĂRAȘ

Adresă imobil							Nr. CF/ Nr. cad (IE)		
Localitate	Strada (Tarla)				Număr (Parcelă)	Bloc		Scara	Etaj
FĂGĂRAȘ	Str. Podului, Tarla 14, De639								


• Proprietari:

Denumire	CUI						
MUNICIPIUL FĂGĂRAȘ	4	3	8	4	4	1	9

• Persoană autorizată:

Nume (denumire PFA)	Prenume	CNP/CUI												
DUMITRAȘCU	DANIELA	2	6	7	0	9	2	7	4	3	4	6	2	4

- Număr pagini documentație: 24
- Numarul de ordine al documentației din registrul de evidență a lucrărilor: 19/2019
- Conținutul documentației:
 - borderou;
 - dovada achitării tarifului;
 - formularele tipizate de cereri și declarații;
 - certificat fiscal;
 - copii ale actelor de identitate ale proprietarilor persoane fizice sau copii ale certificatelor de înmatriculare, în cazul persoanelor juridice;
 - copie a extrasului de carte funciară, după caz;
 - originalul sau copia legalizată a actelor în temeiul cărora se solicită înscrierea;
 - memoriu tehnic;
 - plan de amplasament și delimitare;
 - releveele construcțiilor;

Semnătura și ștampila (persoană autorizată)				
	Serviciu achitat cu chitanța nr.	Data	Suma	Cod serviciu

OFICIUL DE CADASTRU ȘI PUBLICITATE IMOBILIARĂ BRAȘOV

Nr. de înregistrare/.....

CERERE DE RECEPȚIE ȘI ÎNSCRIERE

PRIMĂRIA MUNICIPIULUI FĂGĂRAȘ cu sediul în localitatea FĂGĂRAȘ str. REPUBLICII nr. 3, CIF 43844193, tel.0268/211313, FAX:0268/213020, împuternicesc persoana fizică autorizată DUMITRAȘCU DANIELA, angajată a SC Sepa Survey SRL, conform contract/angajament nr. -----, pentru înregistrarea documentației la OCPI și vă rog să dispuneți:

I. OBIECTUL RECEPȚIEI:

- prima înscriere
- actualizare informații cadastrale:
- înscriere/radiere construcții
- modificarea limitei de proprietate
- modificarea suprafeței imobilului
- actualizare categorii de folosință/destinații
- re poziționare
- alte informații tehnice cu privire la imobil
- documentația de identificare a amplasamentului imobilului situat pe un alt UAT
- documentație de atribuire număr cadastral
- documentație pentru dezlipire/alipire teren
- documentație de prima înregistrare UI
- documentație pentru apartamentare
- documentație pentru dezlipire/alipire UI
- documentație pentru re apartamentare
- documentație pentru mansardare
- documentație pentru descrierea dezmembrămintelor dreptului de proprietate
- documentație pentru reconstituirea cărții funciare pierdute, distruse sau sustrase

II. OBIECTUL ÎNSCRIERII:

- intabularea * dreptului de proprietate.....
- înscrierea provizorie **
- notarea ***
- radierea *****


IMOBILUL: UAT FĂGĂRAȘ

Adresă imobil							Nr. CF/ Nr. cad (IE)
Localitate	Strada (Tarla)	Număr (Parcelă)	Bloc	Scara	Etaj	Ap.	
FĂGĂRAȘ	Str. Podului, Tarla 14, De639						

ACTUL JURIDIC care justifică cererea, anexat în original sau în copie legalizată : HCL

Solicite comunicarea răspunsului:

- prin poștă
- la sediul biroului teritorial
- fax nr.....

Semnătura proprietarului/persoanei interesate			
Serviciu achitat cu chitanța nr. *****	Data	Suma	Cod serviciu

Oficiul de Cadastru și Publicitate Imobiliară prelucrează date cu caracter personal furnizate de dumneavoastră prin mijloace automatizate, în scopul efectuării înscrierilor în sistemul integrat de cadastru și carte funciară sau în vederea eliberării copiilor de pe documentele din arhivă.

Informațiile înregistrate sunt destinate utilizării de către operator și sunt comunicate numai destinatarilor abilitați prin lege (Codul civil, legi speciale), inclusiv organelor de poliție, parchetelor, instanțelor, altor autorități publice.

Conform Legii nr. 677/2001 pentru protecția persoanelor cu privire la prelucrarea datelor cu caracter personal și libera circulație a acestor date, cu modificările și completările ulterioare, beneficiați de dreptul de acces, de intervenție asupra datelor și de dreptul de a nu fi supus unei decizii individuale. Totodată, aveți dreptul să vă opuneți prelucrării datelor personale care vă privesc, în limitele prevăzute de art. 15 din Legea nr. 677/2001, cu modificările și completările ulterioare. Pentru exercitarea acestor drepturi, vă puteți adresa la Oficiul de Cadastru și Publicitate Imobiliară cu o cerere scrisă, datată și semnată. De asemenea, vă este recunoscut dreptul de a vă adresa justiției.

* Drept de proprietate, uz, uzufruct, abitație, servitute, concesiune, ipotecă, privilegiu etc.

** Act sub condiție suspensivă, act sub condiție rezolutorie sau cu termen, hotărâre judecătorească care nu a rămas definitivă.

*** Incapacitate, locațiunea, preemțiunea, promisiunea de înstrăinare, sechestrul judiciar și asigurator, schimbarea rangului ipotecii, acțiuni în justiție asupra imobilului în cauză, orice alte fapte sau drepturi personale etc.

**** Drepturi reale, ipotecă, privilegiu.

BIROUL DE CADASTRU ȘI PUBLICITATE IMOBILIARĂ FĂGĂRAȘ

DECLARAȚIE


PRIMĂRIA MUNICIPIULUI FĂGĂRAȘ, cu sediul în localitatea Mun. Făgăraș, str. Republicii nr. 3, CIF:4384419, tel./fax 0268/211313, e-mail:, reprezentată prin Primar GHEORGHE SUCACIU, proprietar al imobilului situat în FĂGĂRAȘ, sub sancțiunile prevăzute de Codul penal, cu privire la falsul în declarații, că:

- am indicat persoanei autorizate limitele imobilului, în vederea întocmirii documentației cadastrale;
- am fost informat(ă) și solicit înscrierea în evidențele de cadastru și carte funciară a suprafeței rezultate din măsurători de 6453 mp, comunicată de persoana autorizată;
- am fost informat(ă) și sunt de acord cu poziționarea incertă a imobilului și a consecințelor ce decurg din acest lucru;
- am adus la cunoștința tuturor proprietarilor informațiile mai sus menționate, aceștia fiind de acord cu întocmirea documentației și înregistrarea ei la OCPI
- imobilul nu se află în litigiu / se află în litigiu cu imobilul ID, nr. dosar, instanța, obiect

Îmi asum întreaga răspundere pentru punerea la dispoziția persoanei autorizate **d-na DUMITRAȘCU DANIELA** /autorizație categoria A serie RO-B-F nr.1132, angajată a SC SEPA SURVEY SRL, a următoarelor acte doveditoare ale dreptului de proprietate:

- HCL

în vederea identificării limitelor bunului imobil măsurat, pentru executarea documentației cadastrale, participând la măsurătoare.

Data 25.01.2018	
<p style="text-align: center;">Proprietar MUNICIPIUL FĂGĂRAȘ, Primar, GHEORGHE SUCACIU (semnătură)</p>	<p style="text-align: center;">Semnătura și stampila DUMITRAȘCU DANIELA (persoană autorizată)</p> 

Oficiul de Cadastru și Publicitate Imobiliară prelucrează date cu caracter personal furnizate de dumneavoastră prin mijloace automatizate, în scopul efectuării înscrierilor în sistemul integrat de cadastru și carte funciară sau în vederea eliberării copiilor de pe documentele din arhivă.

Informațiile înregistrate sunt destinate utilizării de către operator și sunt comunicate numai destinatarilor abilitați prin lege (Codul civil, legi speciale), inclusiv organelor de poliție, parchetelor, instanțelor, altor autorități publice.

Conform Legii nr. 677/2001 pentru protecția persoanelor cu privire la prelucrarea datelor cu caracter personal și libera circulație a acestor date, cu modificările și completările ulterioare, beneficiați de dreptul de acces, de intervenție asupra datelor și de dreptul de a nu fi supus unei decizii individuale. Totodată, aveți dreptul să vă opuneți prelucrării datelor personale care vă privesc, în limitele prevăzute de art. 15 din Legea nr. 677/2001, cu modificările și completările ulterioare. Pentru exercitarea acestor drepturi, vă puteți adresa la Oficiul de Cadastru și Publicitate Imobiliară cu o cerere scrisă, datată și semnată. De asemenea, vă este recunoscut dreptul de a vă adresa justiției.

MEMORIU TEHNIC

1. **Adresa imobilului:** intravilanul Municipiului Făgăraș, Strada Podului, Tarla 14, De639
2. **Tipul lucrării:** Documentația cadastrală întocmită în vederea înscrierii în cartea funciară a Străzii Podului, Tarla 14, De639
3. **Scurtă prezentare a situației din teren:** Imobilul studiat este reprezentat de tronsonul din Strada Podului, identificat în planul cadastral al intravilanului prin - Tarla 14, De639, situat în intravilanul Municipiului Făgăraș, care se desfășoară între strada Libertății (la vest) și Ds 1096 – restul str. Podului(la est).

La momentul efectuării măsurătorilor drumul nu era asfaltat. nu era delimitat prin borduri sau alte elemente specifice.

Vecinătăți:

La nord: proprietăți particulare din tarlăua 14, parcelele A649/1,

La est: continuarea străzii Podului identificată în planul cadastral prin Ds 1096, înscrisă în CF 106057

La sud: proprietăți particulare care au accesul principal prin str. Pălărierilor (la sud)


La vest: proprietăți particulare care au accesul principal prin str. Libertății

4. Operațiuni topo-cadastrale efectuate:

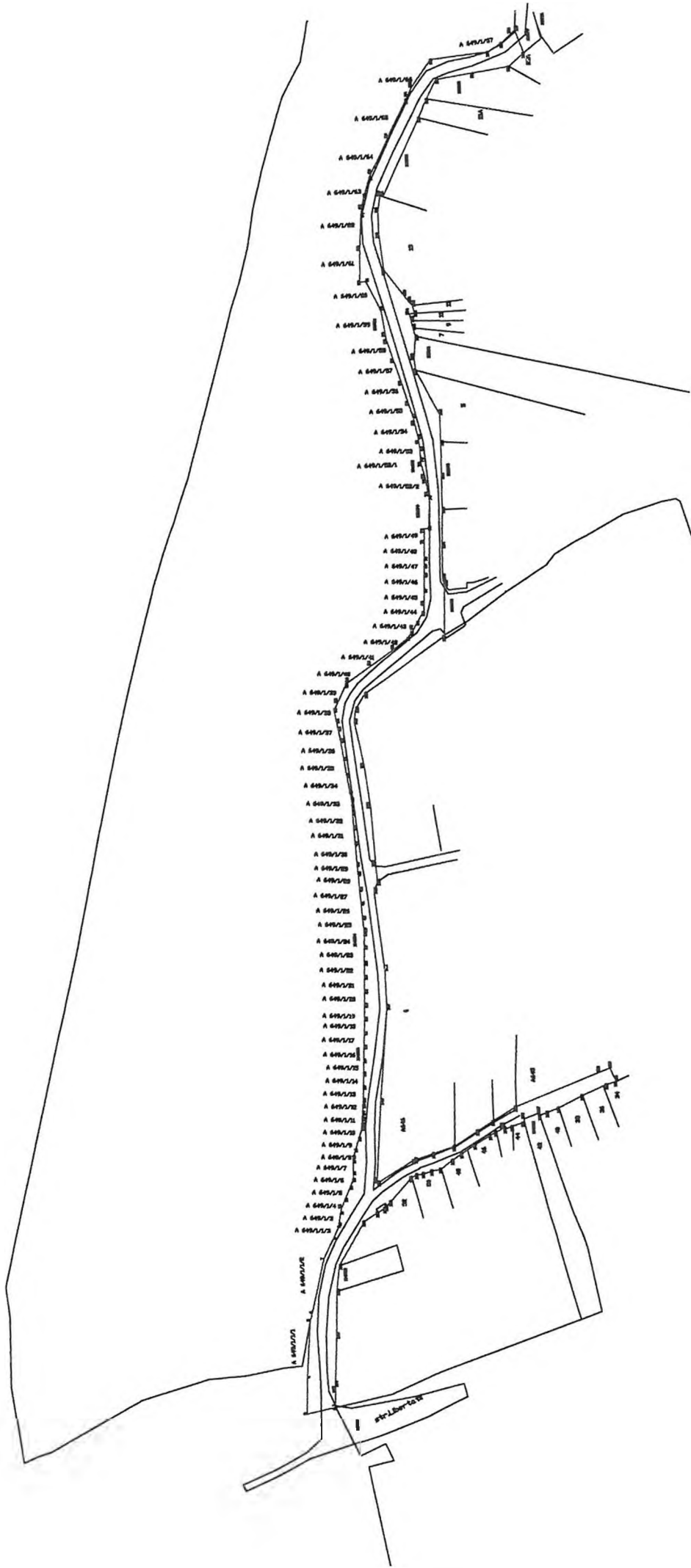
Pentru realizarea lucrării s-a utilizat rețeaua de sprijin existentă a Municipiului Făgăraș, punctele utilizate la realizarea drumuirii fiind verificate și cu echipamente GPS.

Echipamente utilizate: 2 receptoare GPS THALES - PROMARK3, stație totală LEICA TC407

Sistemul de coordonate: Lucrarea este realizată în sistem de proiecție Stereografic 1970

<p>Data întocmirii 25.01.2019</p>	<p>Semnătura și ștampila (persoană autorizată) Ing. Daniela Dumitrescu</p> 
---------------------------------------	--

3 ←



dm 5479 = S

**CONSILIUL LOCAL AL
MUNICIPIULUI FĂGĂRAȘ**

**COMISIA 4
COMISIA PENTRU ACTIVITĂȚI
ȘTIINȚIFICE, ÎNVĂȚĂMÂNT,
CULTE, SĂNĂTATE, CULTURĂ,
PROTECȚIE SOCIALĂ, SPORTIVE
ȘI DE AGREMENT**

AVIZ NR. 20 /18.04.2019

În aplicarea prevederilor art.44 din Legea nr. 215/2001 a Administrației Publice
Locale, republicată


Comisia de specialitate nr.4 **AVIZEAZĂ (NU AVIZEAZĂ)** favorabil proiectul de
hotărâre privind:

- prima înscriere a imobilului "**drum exploatare str.Libertatii + pod Galati**", imobil
situat in intravilanul Municipiului Fagaras, in suprafata de **6.453 mp**, ca fiind de uz si
interes public local si atestarea apartenentei la domeniul public al Municipiului Fagaras a
imobilului, in vederea intabularii in cartea funciara pe numele Municipiului Fagaras-
domeniu public si modificarea Inventarului Bunurilor ce apartin domeniului public al
Municipiului Fagaras

Amendamente propuse:

AF

**PREȘEDINTE,
Alexandru Florin**



Cod: F-18

**SECRETAR,
Biza Radu**

Biza Radu

**CONSILIUL LOCAL AL
MUNICIPIULUI FĂGĂRAȘ**

**COMISIA 1
COMISIA DE STUDII, PROGNOZE
ECONOMICO-SOCIALE, BUGET
FINANȚE ȘI ADMINISTRAREA
DOMENIULUI PUBLIC ȘI PRIVAT
AL MUNICIPIULUI**

AVIZ NR. 20 /18.04.2019

În aplicarea prevederilor art.44 din Legea nr. 215/2001 a Administrației Publice Locale, republicată

Comisia de specialitate nr.1 **AVIZEAZĂ (NU AVIZEAZĂ)** favorabil proiectul de hotărâre privind:

- prima inscriere a imobilului “**drum exploatare str.Libertatii + pod Galati**”, imobil situat in intravilanul Municipiului Fagaras, in suprafata de **6.453 mp**, ca fiind de uz si interes public local si atestarea apartenentei la domeniul public al Municipiului Fagaras a imobilului, in vederea intabularii in cartea funciara pe numele Municipiului Fagaras-domeniu public si modificarea Inventarului Bunurilor ce apartin domeniului public al Municipiului Fagaras

Amendamente propuse:

A.F

PREȘEDINTE,
Negriță Ion

SECRETAR,
Șuteu Marilena



Cod: F-18

CONSILIUL LOCAL AL
MUNICIPIULUI FĂGĂRAȘ

COMISIA 5
COMISIA PENTRU ADMINISTRAȚIA
PUBLICĂ LOCALĂ, JURIDICĂ,
APĂRAREA ORDINII PUBLICE,
RESPECTAREA DREPTURILOR ȘI
LIBERTĂȚILOR CETĂȚENEȘTI,
PROBLEMELE MINORITĂȚILOR

AVIZ NR. 20 / 18.04.2019

În aplicarea prevederilor art.44 din Legea nr. 215/2001 a Administrației Publice
Locale, republicată

Comisia de specialitate nr.5 **AVIZEAZĂ (NU AVIZEAZĂ)** favorabil proiectul de
hotărâre privind:

- prima înscriere a imobilului “**drum exploatare str.Libertatii + pod Galati**”, imobil
situat în intravilanul Municipiului Fagaras, în suprafața de **6.453 mp**, ca fiind de uz și
interes public local și atestarea apartenenței la domeniul public al Municipiului Fagaras a
imobilului, în vederea intabularii în cartea funciara pe numele Municipiului Fagaras-
domeniu public și modificarea Inventarului Bunurilor ce aparțin domeniului public al
Municipiului Fagaras

Amendamente propuse:

PREȘEDINTE,
Bogdan/Ion



SECRETAR,
Malene Petru



Cod: F-18

CONSILIUL LOCAL AL
MUNICIPIULUI FĂGĂRAȘ

COMISIA 3
COMISIA PENTRU SERVICII
PUBLICE, PENTRU COMERT
ȘI AGRICULTURĂ

AVIZ NR. 20 / 18.04.2019

În aplicarea prevederilor art.44 din Legea nr. 215/2001 a Administrației Publice
Locale, republicată

Comisia de specialitate nr.3 **AVIZEAZĂ (NU AVIZEAZĂ)** favorabil proiectul de
hotărâre privind:

- prima înscriere a imobilului “**drum exploatare str.Libertatii + pod Galati**”, imobil
situat în intravilanul Municipiului Făgăraș, în suprafața de **6.453 mp**, ca fiind de uz și
interes public local și atestarea apartenenței la domeniul public al Municipiului Făgăraș a
imobilului, în vederea intabularii în cartea funciara pe numele Municipiului Făgăraș-
domeniu public și modificarea Inventarului Bunurilor ce aparțin domeniului public al
Municipiului Făgăraș

Amendamente propuse:

AVF.

PREȘEDINTE,
Popa Ovidiu Nicolae



SECRETAR,
Cârlan Anca



CONSILIUL LOCAL AL
MUNICIPIULUI FĂGĂRAȘ

COMISIA 2
COMISIA DE ORGANIZARE ȘI
DEZVOLTARE URBANISTICĂ,
REALIZAREA LUCRĂRILOR
PUBLICE, PROTECȚIA MEDIULUI
ÎNCONJURĂTOR, CONSERVAREA
MONUMENTELOR ISTORICE ȘI DE
ARHITECTURĂ

AVIZ NR. 14 / 17.04.2019

În aplicarea prevederilor art.44 din Legea nr. 215/2001 a Administrației Publice
Locale, republicată

Comisia de specialitate nr.2 **AVIZEAZĂ (NU AVIZEAZĂ)** favorabil proiectul de
hotărâre privind:

- prima înscriere a imobilului “**drum exploatare str.Libertatii + pod Galati**”, imobil
situat în intravilanul Municipiului Făgăraș, în suprafața de **6.453 mp**, ca fiind de uz și
interes public local și atestarea apartenenței la domeniul public al Municipiului Făgăraș a
imobilului, în vederea intabularii în cartea funciara pe numele Municipiului Făgăraș-
domeniu public și modificarea Inventarului Bunurilor ce aparțin domeniului public al
Municipiului Făgăraș

Amendamente propuse:

PREȘEDINTE,
Ercău Bruno



SECRETAR,
Suciu Andreea



Cod: F-18

AVIZ NR. 14 / 17.04.2019

În aplicarea prevederilor art.44 din Legea nr. 215/2001 a Administrației Publice
Locale, republicată

Comisia de specialitate nr.6 **AVIZEAZĂ (NU AVIZEAZĂ)** favorabil proiectul de
hotărâre privind:

- prima înscriere a imobilului “**drum exploatare str.Libertatii + pod Galati**”, imobil
situat în intravilanul Municipiului Făgăraș, în suprafața de **6.453 mp**, ca fiind de uz și
interes public local și atestarea apartenenței la domeniul public al Municipiului Făgăraș a
imobilului, în vederea intabularii în cartea funciara pe numele Municipiului Făgăraș-
domeniu public și modificarea Inventarului Bunurilor ce aparțin domeniului public al
Municipiului Făgăraș

Amendamente propuse:

AT

PREȘEDINTE,
Stengel Norbert



SECRETAR,
Clont Valentin

