



ROMÂNIA
JUDEȚUL BRAȘOV



MUNICIPIUL FĂGĂRAȘ

Strada Republicii, Nr. 3, 505200, Tel: 0040 268 211 313, Fax: 0040 268 213 020
Web: www.primaria-fagaras.ro, Email: secretariat@primaria-fagaras.ro

Nr. 34930 din 23.04.2021

PROCES-VERBAL DE AFIȘARE

Încheiat astăzi 23.04.2021

Subsemnatul Grecu Gabriel, am procedat astăzi 23.04.2021, la afișarea în sediul Consiliului Local a documentației privind planurile parcelare întocmite pentru Tarla 3, 4, parcelele PS 121, PS 123, PS 150, UAT Făgăraș, pe o perioadă de 60 de zile conform art. 40, alin (7), (8), (9), (10), (11), (12) din Legea cadastrului și a publicității imobiliare nr. 7/1996, republicată, cu modificările și completările ulterioare.

Afișarea s-a făcut în prezența D-nei Gorgovan Edith.

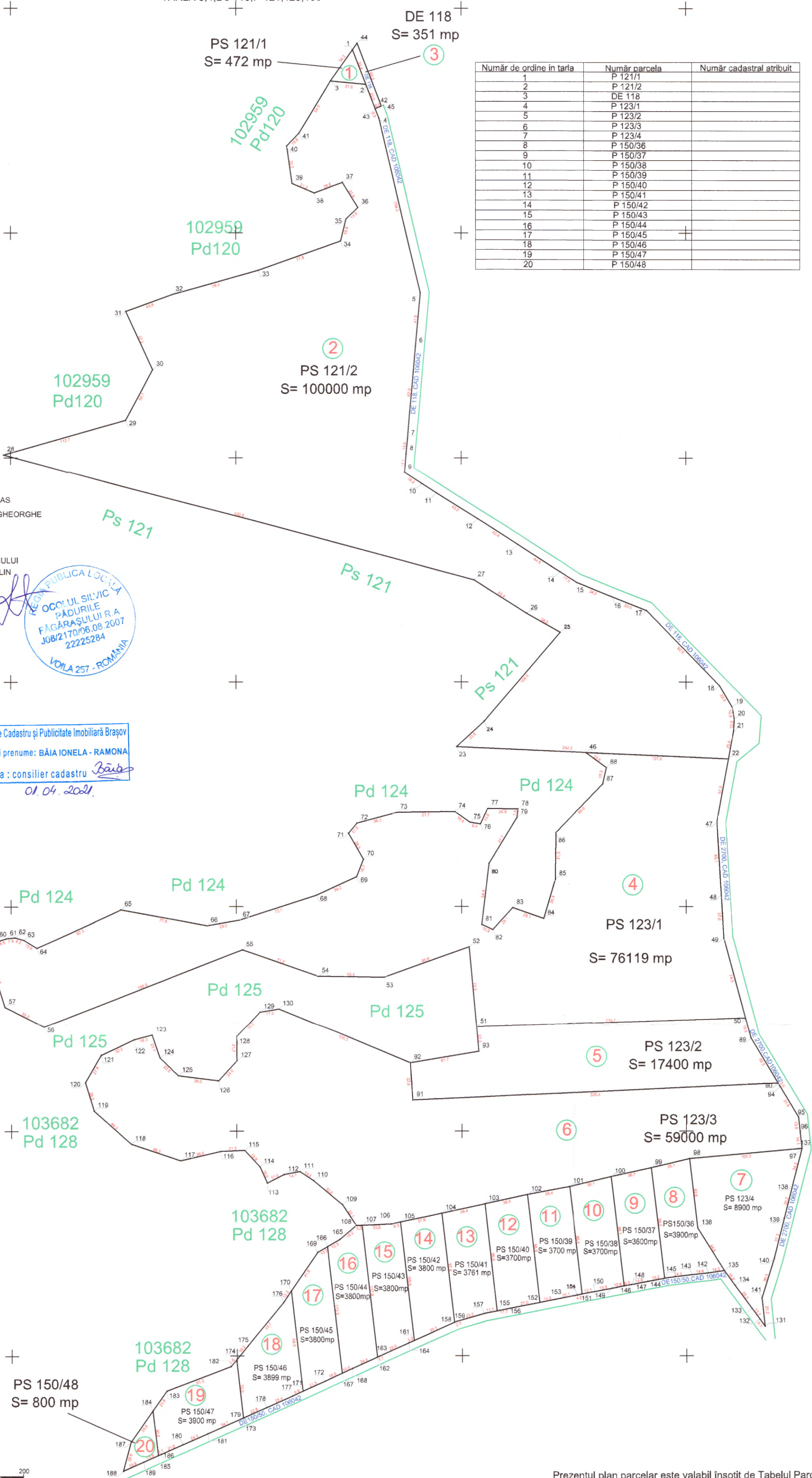
PRIMAR,
GHEORGHE SUCACIU



PLAN PARCELAR
 copie spre publicare
 SCARA 1:2500
 UAT FAGARAS-JUDETUL BRASOV
 TARLA 3,4,De 118,P 121,123,150



Număr de ordine in tarla	Număr parcela	Număr cadastral atribuit
1	P 121/1	
2	P 121/2	
3	DE 118	
4	P 123/1	
5	P 123/2	
6	P 123/3	
7	P 123/4	
8	P 150/36	
9	P 150/37	
10	P 150/38	
11	P 150/39	
12	P 150/40	
13	P 150/41	
14	P 150/42	
15	P 150/43	
16	P 150/44	
17	P 150/45	
18	P 150/46	
19	P 150/47	
20	P 150/48	



Vizat Comisia locală de fond funciar FAGARAS
 Președintele comisiei : PRIMAR SUCACIU GHEORGHE
 Stampila:

RPL OCOL SILVIC PADURILE FAGARASULUI
 Sef Ocol : Ing. STANCIU CATALIN

Data :18.03.2021
 Se confirmă suprafața din măsurători și
 Introducerea imobilului in baza de date



Oficiul de Cadastru și Publicitate Imobiliară Brașov
 Nume și prenume: BĂIA IONELA - RAMONA
 Funcția : consilier cadastru

01.04.2021

Parafa

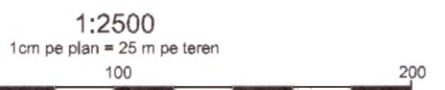
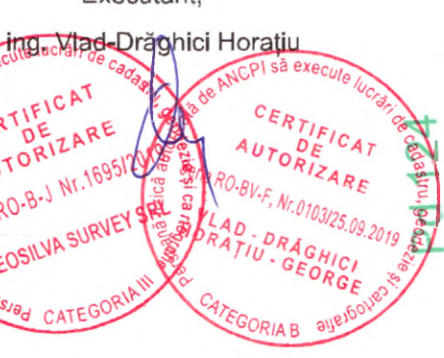
Semnătura și data :

Stampila OCPI

Receptionat O.C.P.I. BRASOV

Data :...../...../.....

Executant,



Prezentul plan parcelar este valabil însoțit de Tabelul Parcelar

TABEL PARCELAR PȘ 121, PȘ 123, TARLA 3, PȘ 150, TARLA 4, UAT FĂGĂRAȘ

COPIE SPRE PUBLICARE

Nr. tarla	Nr.crt (ordinea in tarla)	Nr. cadastru initial	Nr. carte funciara	Nr.parcela/ (nr.topografic)	Nr.cadastral /NrC.F*	Suprafata parcela din act (m2)	Categoria de folosinta din act	Suprafata totala imobil din act (m2)	Suprafata totala imobil determinata (m2)	Numele si prenumele proprietarului	Act de proprietate (nr/data)****	Observatii
0	1	2	3	4	5	6	7	8	9	10	11	15
3	1			121/1		472	PS	472	472	TEREN LA DISPOZITIA COMISIEI LOCALE		
	2			121/2		100000	PS	100000	100000	PAROHIA REFORMATĂ FĂGĂRAȘ	P.V. NR. 2123/20.01.2021	
	3			118		351	DE	351	351	MUNICIPIUL FĂGĂRAȘ	HCL nr. 68/25.02.2021	
	4			123/1		76119	PS	76119	76119	BISERICA EVANGHELICĂ CA FĂGĂRAȘ	P.V. NR.71629/08.11.2019	
	5			123/2		17400	PS	17400	17400	PAROHIA BISERICII ROMÂNE UNITE FĂGĂRAȘ	P.V. NR. 53827/25.11.2020	
	6			123/3		59000	PS	59000	59000	FLOREA-ALEXANDRU MARIA	P.V. NR. 2122/20.01.2021	
	7			123/4		8900	PS	8900	8900	BÂRCEA IOAN	P.V. NR.164/30.07.2015	
4	8			150/36		3900	PS	3900	3900	WISEA LIVIU, SONEA DOINA PETRONELA	P.V. NR.146/30.07.2015	
	9			150/37		3600	PS	3600	3600	ANGELESCU LAURA-EUGENIA	P.V. NR.147/30.07.2015	
	10			150/38		3700	PS	3700	3700	GAVRILĂ GHEORGHE	P.V. NR.148/30.07.2015	
	11			150/39		3700	PS	3700	3700	STREZA ELENA	P.V. NR.149/30.07.2015	
	12			150/40		3700	PS	3700	3700	CORNILĂ MELANIA	P.V. NR.150/30.07.2015	
	13			150/41		3761	PS	3761	3761	CORNEA EUGENIA	P.V. NR.151/30.07.2015	
	14			150/42		3800	PS	3800	3800	DAN NICOLAE, DAN EUGENIA	P.V. NR.152/30.07.2015	
	15			150/43		3800	PS	3800	3800	CIORA IOAN, CIORA VIRGIL ALEXANDRU, CIORA CONSTANTIN GHEORGHE, VIJOLI LUCIAN-CONSTANTIN-DAN	P.V. NR.47756/29.09.2020	
	16			150/44		3800	PS	3800	3800	CORȘATEA TOMA	P.V. NR.3648/01.02.2021	
	17			150/45		3800	PS	3800	3800	MUNTEANU MARIA	P.V. NR.155/30.07.2015	
	18			150/46		3899	PS	3899	3899	TEREN LA DISPOZITIA COMISIEI LOCALE		
	19			150/47		3900	PS	3900	3900	TEREN LA DISPOZITIA COMISIEI LOCALE		
	20			150/48		800	PS	800	800	TEREN LA DISPOZITIA COMISIEI LOCALE		
TOTAL TARLA						308402		308402	308402			

Vizat comisia locală de fond funciar

OCPI (recepție)

Executant**)

Președinte,

Sucaciu Gheorghe

Data



Valabil doar însoțit de planul parcelar recepționat

Stampila și parafa Inspectorului

Stampila OCPI

Oficiul de Cadastru și Publicitate Imobiliară Brașov
 Nume și prenume: BĂIA IONELA - RAMONA
 Funcția: consilier cadastru

01.04.2021



*) Se va completa la recepția cadastrală

**) În cazul în care planul parcelar este întocmit de o persoană fizică/juridică autorizată, la solicitarea autorităților locale, centrale, sau a persoanelor interesate.

***) Doar în cazul în care procedura este demarată de OCPI

****) Se va trece procesul verbal de punere în posesie, în cazul în care nu s-a eliberat titlul de proprietate.