





Anexa nr. 1.44 la regulamentul  
TABEL PARCELAR PŞ 79, PŞ 80, TARLA 2, UAT FĂGĂRAŞ

Nr. tarla	Nr. crt (ordinea în tarla)	Nr. cadastru initial	Nr. carte funciara	Nr. parcela/ (nr. topografic)	Nr. cadastral /Nr.C.F.*	Suprafata parcela din act (m2)	Categoria de folosinta din act	Suprafata totala imobil din act (m2)	Suprafata totala imobil determinata (m2)	Numele si prenumele proprietarului	Act de proprietate (nr/data)****	Observatii
0	1	2	3	4	5	6	7	8	9	10	11	15
1	1	80/1	80/1	80/1	107345	200	PS	200	200	DUMITRIU MARIA-ANA-VICTORIA	P.V. NR. 1/30.07.2015	
2	2	80/2-3	80/2-3	80/2-3	107346	844	PS	844	844	TEREN LA DISPOZITIA COMISIEI LOCALE		
3	3	80/4	80/4	80/4	107347	600	PS	600	600	DIMITRIU DAN-MIHAI, DUMITRIU GABI-MARIA-MANUELA	P.V. NR. 4/30.07.2015	
4	4	80/5	80/5	80/5	107348	600	PS	600	600	CORĂTEA SILVIA	P.V. NR. 5/30.07.2015	
5	5	80/6-7	80/6-7	80/6-7	107349	1200	PS	1200	1200	TEREN LA DISPOZITIA COMISIEI LOCALE	P.V. NR. 8/30.07.2015	
6	6	80/8	80/8	80/8	107350	700	PS	700	700	BOERIU VICTOR, VANDEAN MARIA DOINA, BOERIU CONSTANTIN, DAMIAN SILVIA, POPA MARIA	P.V. NR. 8/30.07.2015	
7	7	80/9-13	80/9-13	80/9-13	107351	3900	PS	3900	3900	TEREN LA DISPOZITIA COMISIEI LOCALE	P.V. NR. 14/30.07.2015	
8	8	80/14	80/14	80/14	107352	985	PS	985	985	BOERIU EUGENIA	P.V. NR. 14/30.07.2015	
9	9	80/15	80/15	80/15	107353	1100	PS	1100	1100	TEREN LA DISPOZITIA COMISIEI LOCALE	P.V. NR. 16/30.07.2015	
10	10	80/16	80/16	80/16	107354	1400	PS	1400	1400	NECHIFOR VICTORIA-MIOARA, NECHIFOR GHEORGHE	P.V. NR. 17/30.07.2015	
11	11	80/17	80/17	80/17	107355	1400	PS	1400	1400	BOERIU EUGENIA	P.V. NR. 18/30.07.2015	
12	12	80/18	80/18	80/18	107356	1400	PS	1400	1400	GHINESCU AURELIA, DAN PETRU	P.V. NR. 19/30.07.2015	
13	13	80/19	80/19	80/19	107357	1400	PS	1400	1400	BOERIU EUGENIA	P.V. NR. 20/30.07.2015	
14	14	80/20	80/20	80/20	107358	1400	PS	1400	1400	CORNEA OVIDIU-ILIE	P.V. NR. 21/30.07.2015	
15	15	80/21	80/21	80/21	107359	1500	PS	1500	1500	BADESCU ANGELEA-ZINA	P.V. NR. 22/30.07.2015	
16	16	80/22	80/22	80/22	107360	1600	PS	1600	1600	LUDU IOAN, LISTEVANU VIORICA-MELANIA, IACUBOVICI DORINA-FLORELA, LUDU VIORICA, LUDU MIHAELA-RUXANDRA	P.V. NR. 27/30.07.2015	
17	17	80/23-26	80/23-26	80/23-26	107361	6500	PS	6500	6500	TEREN LA DISPOZITIA COMISIEI LOCALE		
18	18	80/27	80/27	80/27	107362	1800	PS	1800	1800	MARIA-MANUELA	P.V. NR. 31/30.07.2015	
19	19	80/28-30	80/28-30	80/28-30	107363	5450	PS	5450	5450	FARCAS MARIA-IRINA	P.V. NR. 32/30.07.2015	
20	20	80/31	80/31	80/31	107364	1900	PS	1900	1900	ALEXE ELENA	P.V. NR. 35/30.07.2015	
21	21	80/32	80/32	80/32	107365	2100	PS	2100	2100	TEREN LA DISPOZITIA COMISIEI LOCALE		
22	22	80/33-34	80/33-34	80/33-34	107366	4800	PS	4800	4800	TEREN LA DISPOZITIA COMISIEI LOCALE		
23	23	80/35	80/35	80/35	107367	2400	PS	2400	2400	LUCHIAN MARIA		
24	24	80/36	80/36	80/36	107368	2500	PS	2500	2500	TEREN LA DISPOZITIA COMISIEI LOCALE		
25	25	80/37	80/37	80/37	107369	2500	PS	2500	2500	ZAMFIR IOAN		
26	26	80/38	80/38	80/38	107370	2600	PS	2600	2600	STANICU GHEORGHE		
27	27	80/39	80/39	80/39	107371	2600	PS	2600	2600	NIGA ELENA		
28	28	80/40	80/40	80/40	107372	2600	PS	2600	2600	BARTALUS MARIA		
29	29	80/41	80/41	80/41	107373	39012	PS	39012	39012	TEREN LA DISPOZITIA COMISIEI LOCALE		
30	30	79	79	79	107374	10000	PS	10000	10000	MÂNZAT VASILE-MIRCEA	P.V. NR. 165/30.07.2015	
31	31	105751	105751	1402/1/1/2, 1393/1/1/2	107376	2400	PS	2400	2400	STATUL ROMAN	Adresa nr. 7002, din 31/10/1988 emis de Consiliul Popular al Municipiului Făgăraş, Oficiul Sistemizare	
32	32	TARLA	80/42	80/42	107375	4139	DE	4139	4139	MUNICIPIUL FAGARAS	HCL NR. 68/25.02.2021	
<b>TOTAL TARLA</b>						<b>113530</b>		<b>113530</b>	<b>113530</b>			

Vizat comisia locală de fond funciar

Executant\*\*)

Ing. Vice-Draghici Horatiu  
(semnatura si stampila)

CERTIFICAT DE AUTORIZARE  
Nr. 400/25.08.2019  
SALA DE CADASTRU  
MUNICIPIUL FAGARAS  
ING. VICE-DRAGHICI HORATIU GEORGHE

Oficiu de Cadastru și Publicitate Imobiliară Braşov  
Nume și prenume: MATEANU IULIA  
Funcția: CONSILIER CADASTRU

Stampila si paratã Inspectorului

Stampila OCPI

11.05.2022

Președinte,  
Suzana Gheorghe  
Data

Valabil doar însoțit de planul parcelar recepționat

\*) Se va completa la recepția cadastrala  
\*\*) In cazul in care planul parcelar este înlocuit de o persoana fizica/juridica autorizata, la solicitarea autoritatilor locale, centrale, sau a persoanelor interesate.  
\*\*\*) Doar in cazul in care procedura este demarata de OCPI  
\*\*\*\*) Se va trece procesul verbal de punere in posesie, in cazul in care nu s-a eliberat titlul de proprietate.

Nr. tarla	Nr. crt. (ordinea în şir)	Nr. cadastru (nr. şir)	Nr. cont. funciar	Nr. parcelă/ (nr. identificare)	Nr. cadastru/ (Nr. C.P.)	Stimularea parţială din act	Categoria din fişă (nr. nr.)	Suprafaţa totală linie/ (nr. m <sup>2</sup> )	Suprafaţa totală linie/ (nr. m <sup>2</sup> )	COPIE FINALĂ	Suprafaţa totală linie/ (nr. m <sup>2</sup> )	Numele şi prenumele proprietarului	Act. de proprietate (nr./data)****	Observatii
0	1	2	3	4	5	6	7	8	9	10	11	12	13	
	1			150/1	107207	8800	P5	8800	8800	TEREN LA DISPOZIȚIA COMISIEI LOCALE				
	2			150/2	107208	8800	P5	8800	8800	SEREBELI EUGENIA		P.V. NR.112/30.07.2015		
	3			150/3	107210	9400	P5	9400	9400	LUDU LUCIAN-SEXTIL		P.V. NR.113/30.07.2015		
	4			150/4	107210	9600	P5	9600	9600	TEREN LA DISPOZIȚIA COMISIEI LOCALE				
	5			150/5	107211	10100	P5	10100	10100	SCOFERCIU SERGIU		P.V. NR.121/30.07.2015		
	6			150/6-7	107212	27700	P5	27700	27700	TEREN LA DISPOZIȚIA COMISIEI LOCALE		P.V. NR.721159/11.11.2019		
	7			150/8	107212	12500	P5	12500	12500	COSTEA VIRGIL		P.V. NR.118/30.07.2015		
	8			150/9	107214	12500	P5	12500	12500	STINGUȚĂ NICOLAE		P.V. NR.119/30.07.2015		
	9			150/10	107215	13000	P5	13000	13000	STINGUȚĂ NICOLAE		P.V. NR.120/30.07.2015		
	10			150/11	107216	13500	P5	13500	13500	CORȘATEA VALERIU		P.V. NR.121/30.07.2015		
	11			150/12	107218	13800	P5	13800	13800	CORNEA IOAN		P.V. NR.122/30.07.2015		
	12			150/13	107218	14300	P5	14300	14300	NICULESCU MARIANA		P.V. NR.123/30.07.2015		
	13			150/14	107219	14400	P5	14400	14400	MOSZCARI ROZALIA		P.V. NR.124/30.07.2015		
	14			150/15	107230	14400	P5	14400	14400	TEREN LA DISPOZIȚIA COMISIEI LOCALE				
	15			150/16	107231	15900	P5	15900	15900	ROHAN NICOLAE		P.V. NR.126/30.07.2015		
	16			150/17	107232	16500	P5	16500	16500	VIȘEA MARIA		P.V. NR.127/30.07.2015		
	17			150/18	107233	16800	P5	16800	16800	LUDU LUCIAN-SEXTIL		P.V. NR.128/30.07.2015		
	18			150/19	107234	18000	P5	18000	18000	GAVRILESCU MARIA, TOMȘA ȘTEFAN-GHEORGHE		P.V. NR.129/30.07.2015		
	19			150/20	107235	21600	P5	21600	21600	DAN N. GRIGORE		P.V. NR.130/30.07.2015		
	20			150/21	107236	10000	P5	10000	10000	BRUDA IOAN		P.V. NR.4868/07.10.2020		
	21			150/22	107237	25800	P5	25800	25800	VIȘEA LIVIU, SONEA DOMINA PETRONELA		P.V. NR.32/30.07.2015		
	22			150/23	107238	41800	P5	41800	41800	COMĂȘA ȘTEFAN, TÂMBASE VICTORIA		P.V. NR.131/30.07.2015		
	23			150/24	107240	44600	P5	44600	44600	TEREN LA DISPOZIȚIA COMISIEI LOCALE				
	24			150/25	107241	1800	P5	1800	1800	CAȚIA PARASCCHIVA		P.V. NR.71955/11.11.2019		
	25			150/26	107242	11800	P5	11800	11800	CAȚIA PARASCCHIVA		P.V. NR.71956/11.11.2019		
	26			150/27	107243	43150	P5	43150	43150	CAȚIA PARASCCHIVA		P.V. NR.72010/11.11.2019		
	27			150/28	107244	24899	P5	24899	24899	DAN EUGENIA		P.V. NR.557959/14.12.2020		
	28			150/25	107244	14561	P5	14561	14561	COSTEA VIRGIL				
	29			150/26	107244	86600	P5	86600	86600	TEREN LA DISPOZIȚIA COMISIEI LOCALE				
	30			150/27	107245	76700	P5	76700	76700	STINGUȚĂ VIORICA		P.V. NR.136/30.07.2015		
	31			150/28	107245	22300	P5	22300	22300	FULCEA DOMINA-EMMA, FULCEA OVIDIU		P.V. NR.137/30.07.2015		
	32			150/29	107245	18200	P5	18200	18200	FUSĂRĂU GHEORGHE, OROS ORTENZIA		P.V. NR.138/30.07.2015		
	33			150/30	107246	16600	P5	16600	16600	POPDUCI ILEANA-VETURIA		P.V. NR.139/30.07.2015		
	34			150/31	107247	11300	P5	11300	11300	FUSĂRĂU ZORITA		P.V. NR.140/30.07.2015		
	35			150/32	107248	4000	P5	4000	4000	TEREN LA DISPOZIȚIA COMISIEI LOCALE				
	36			150/33	107249	1500	P5	1500	1500	COVALSCHI AURELIA-MINERVA		P.V. NR.4091427/07.2020		
	37			150/34	107249	1900	P5	1900	1900	BARBU VICTORIA		P.V. NR.143/30.07.2015		
	38			150/35	107249	4600	P5	4600	4600	TEREN LA DISPOZIȚIA COMISIEI LOCALE				
	39			150/34	107249	5993	P5	5993	5993	TEREN LA DISPOZIȚIA COMISIEI LOCALE				
	40			150/49	107249	3261	DE	3261	3261	MUNICIPIUL FAGARAS		HCL nr 69/25.02.2021		
	41			215	107249	10997	P4t	10997	10997	TEREN LA DISPOZIȚIA COMISIEI LOCALE				
	42			216	107249	4800	A	4800	4800	FUSĂRĂU NICOLAE		T.P. 00364/08.07.2002		
	43			217/1	107250	41685	F	41685	41685	TEREN LA DISPOZIȚIA COMISIEI LOCALE				
	44			220/1	107250	1100	A	1100	1100	MARCU IOAN		T.P. 28448/13.03.2002		
	45			217/2	107250	29559	F	29559	29559	TEREN LA DISPOZIȚIA COMISIEI LOCALE				
	46			217/3	107250	1087	DE	1087	1087	MUNICIPIUL FAGARAS		HCL nr 137/26.04.2021		
	47			212	107253	28096	P4t	28096	28096	TEREN LA DISPOZIȚIA COMISIEI LOCALE				
						853288		853288	853288					

Executant\*\*\*)

Ing. Vișed-Drăghici Horatiu



12.05.2022

Stampila OCPI

Stampila as parafă Inspectorului

Stampila OCPI

25.03.2022

Valabil doar însoțit de planul parcelar receptionat

\*) Se va completa în recepția cadastrală

\*\*) În cazul în care planul parcelar este întocmit de o persoană fizică/juridică autorizată, la solicitarea autorităților locale, centrale, sau a persoanelor interesate.

\*\*\*) Doar în cazul în care procedura este demarsată de OCPI

\*\*\*\*) Se va trece procesul verbal de punere în posesie, în cazul în care nu s-a eliberat titlul de proprietate.

Anexa nr. 1.44 la regulament

**TABEL PARCELAR  
COPIE PENTRU AFISARE**

Nr. tarla	Nr.crt (ordinea in tarla)	Nr. cadastru initial	Nr. cadastru funciara	Nr. cartea funciara	Nr.parcela/ (nr.topografic)	Nr.cadastral /Nr.C.F.*	Suprafata parcela act(m2)	Categoria din folosinta act	de Suprafata din totala din act(m2)	Suprafata totala imobil determinata(m2)	Numele si prenumele proprietarului	Act de proprietate (nr/data)****	Observatii
0	1	2	3	4	5	6	7	8	9	10	11	15	
	1			15		1100	A	1100	1100	TANASE GHE. GHEORGHE	P.V. NR.21398/06.07.2018		
	2			14		20420	A	20420	20420	TANASE GHE. GHEORGHE	P.V. NR.21398/06.07.2018		
	3			13		7150	F	7150	7150	TANASE GHE. GHEORGHE	P.V. NR.21398/06.07.2018		
	4			11		40300	A	40300	40300	TANASE GHE. GHEORGHE	P.V. NR.21398/06.07.2018		
	5			7/1		22900	F	22900	22900	TANASE GHE. GHEORGHE	P.V. NR.21398/06.07.2018		
1	6			9		380	A	380	380	TANASE GHE. GHEORGHE	P.V. NR.21398/06.07.2018		
	7			10/1		2750	A	2750	2750	TANASE GHE. GHEORGHE	P.V. NR.21398/06.07.2018		
	8			7/2		11000	F	11000	11000	BRUDA GHEORGHE	P.V. NR.21398/06.07.2018		
	9			10/2		1600	A	1600	1600	BRUDA GHEORGHE			
	10			6		6580	A	6580	6580	BRUDA GHEORGHE			
	11			5		2730	F	2730	2730	BRUDA GHEORGHE			
	12			4		6193	Pdt	6193	6193	TEREN LA DISPOZITIA COMISIEI LOCALE			
	13			37		16380	Hpr	16380	16380	TEREN LA DISPOZITIA COMISIEI LOCALE			
	14			12		2835	De	2835	2835	MUNICIPIUL FAGARAS			
	<b>TOTAL TARLA</b>					<b>142318</b>		<b>142318</b>	<b>142318</b>				

Vizat comisia de fond funciar:

Presedinte : Sucaciu Gheorghe - primar

OCPI (receptie)

(numele angajatului OCPI)

Semnatura si parafa inspectorului:

Executant:

Stampila OCPI

Data: \_\_\_\_/\_\_\_\_/2021



TABEL PARCELAR PŞ 134/1, 134/2, 149, TARLA 4, UAT FĂGĂRAŞ

COPIE FINALA

Nr. tarla	Nr.crt (ordinea in tarla)	Nr. cadastru initial	Nr. carte funciara	Nr.parcela/ (nr.topografic)	Nr.cadastral /Nr.C.F.*	Suprafata parcela din act (m2)	Categoria de folosinta din act	Suprafata totala imobil din act (m2)	Suprafata totala imobil determinata (m2)	Numele si prenumele proprietarului	Act de proprietate (nr/data)****	Observatii
0	1	2	3	4	5	6	7	8	9	10	11	15
1	1			134/1/1	107029	4034	PS	4034	4034	TEREN LA DISPOZITIA COMISIEI LOCALE		
2	2			134/1/2	107035	4000	PS	4000	4000	TEREN LA DISPOZITIA COMISIEI LOCALE		
3	3			134/1/3	107030	4000	PS	4000	4000	BİRCEA LIVIA	P.V. NR.56/30.07.2015	
4	4			134/1/4	107031	4200	PS	4200	4200	TEREN LA DISPOZITIA COMISIEI LOCALE		
5	5			134/1/5	107036	4300	PS	4300	4300	TEREN LA DISPOZITIA COMISIEI LOCALE		
6	6			134/1/6	107037	4400	PS	4400	4400	RADU ELENA	P.V. NR.59/30.07.2015	
7	7			134/1/7	107031	4400	PS	4400	4400	TEREN LA DISPOZITIA COMISIEI LOCALE		
8	8			134/1/8	107038	4500	PS	4500	4500	COMŞA RAFIRA	P.V. NR.61/30.07.2015	
9	9			134/1/9	107033	4500	PS	4500	4500	FUSĂRĂU RAFIRA	P.V. NR.62/30.07.2015	
10	10			134/1/10	107034	4268	PS	4268	4268	TEREN LA DISPOZITIA COMISIEI LOCALE		
11	11			134/1/11	107050	4600	PS	4600	4600	TEREN LA DISPOZITIA COMISIEI LOCALE		
12	12			134/1/12	107069	4700	PS	4700	4700	CONDOR AURELIA	P.V. NR.65/30.07.2015	
13	13			134/1/13	107040	5000	PS	5000	5000	LEMP GUNTHER ERNEST	P.V. NR.66/30.07.2015	
14	14			134/1/14	107041	5000	PS	5000	5000	TEREN LA DISPOZITIA COMISIEI LOCALE		
15	15			134/1/15	107042	5000	PS	5000	5000	CORŞATEA ROZALIA	P.V. NR. 4748/04.02.2021	
16	16			134/1/16	107043	5000	PS	5000	5000	MARTIN MARIA	P.V. NR.69/30.07.2015	
17	17			134/1/17	107044	5000	PS	5000	5000	PIRĂU SAMOILĂ	P.V. NR.70/30.07.2015	
18	18			134/1/18	107051	5100	PS	5100	5100	ZAMFIR CONSTANTIN CRISTIAN, CREŢEANU CRISTIANA CORNELIA	P.V. NR.71/30.07.2015	
19	19			134/1/19	107045	5100	PS	5100	5100	ȚĂNASE GHEORGHE	P.V. NR.72/30.07.2015	
20	20			134/1/20	107051	5143	PS	5143	5143	COPACEA GHEORGHE	P.V. NR.73/30.07.2015	
21	21			134/1/21	107053	5148	PS	5148	5148	PALADE MARIOARA	P.V. NR.74/30.07.2015	
22	22			134/1/22	107046	5300	PS	5300	5300	TEREN LA DISPOZITIA COMISIEI LOCALE		
23	23			134/1/23	107047	5600	PS	5600	5600	MILEA TOMA	P.V. NR.76/30.07.2015	
24	24			134/1/24	107064	5600	PS	5600	5600	GRAMĂ IOAN	P.V. NR.77/30.07.2015	
25	25			134/2/12	107048	5662	PS	5662	5662	SASU IOSIF	P.V. NR.89/30.07.2015	
26	26			134/2/11	107049	6000	PS	6000	6000	DAN LETITIA	P.V. NR.88/30.07.2015	
27	27			134/2/10	107055	5964	PS	5964	5964	FARCAŞ MARIA	P.V. NR.87/30.07.2015	
28	28			134/2/9	107066	5900	PS	5900	5900	MARIAN MARIA	P.V. NR.86/30.07.2015	
29	29			134/2/8	107067	5800	PS	5800	5800	SPORIŞ MARIOARA	P.V. NR.85/30.07.2015	
30	30			134/2/7	107056	5800	PS	5800	5800	TEREN LA DISPOZITIA COMISIEI LOCALE		
31	31			134/2/6	107059	5800	PS	5800	5800	HOJU VASILE, ISĂLĂ SILVIA	P.V. NR.83/30.07.2015	
32	32			134/2/5	107060	5700	PS	5700	5700	PIRĂU MARIA	P.V. NR.82/30.07.2015	
33	33			134/2/4	107047	5700	PS	5700	5700	JIGA IOAN	P.V. NR.81/30.07.2015	
34	34			134/2/3	107047	5700	PS	5700	5700	TEREN LA DISPOZITIA COMISIEI LOCALE		
35	35			134/2/2	107061	5700	PS	5700	5700	TEREN LA DISPOZITIA COMISIEI LOCALE		
36	36			134/2/1	107062	6200	PS	6200	6200	SIMONETH FLOAREA	P.V. NR.78/30.07.2015	
37	37			149/1	107063	10600	PS	10600	10600	TEREN LA DISPOZITIA COMISIEI LOCALE		
38	38			149/2	107064	6200	PS	6200	6200	TEREN LA DISPOZITIA COMISIEI LOCALE		
39	39			149/3	107065	6300	PS	6300	6300	STINIGUJĂ GHEORGHE, STINIGUJĂ IOAN, STINIGUJĂ VIOREL	P.V. NR.92/30.07.2015	
40	40			149/4	107066	6300	PS	6300	6300	PĂCALĂ VIORICA	P.V. NR.93/30.07.2015	
41	41			149/5	107067	6400	PS	6400	6400	TEREN LA DISPOZITIA COMISIEI LOCALE		
42	42			149/6	107068	6690	PS	6690	6690	TEREN LA DISPOZITIA COMISIEI LOCALE		
43	43			149/7	107069	6800	PS	6800	6800	PANTELIMON LUCIA LETITIA	P.V. NR.96/30.07.2015	
44	44			149/8	107070	6800	PS	6800	6800	TEREN LA DISPOZITIA COMISIEI LOCALE		
45	45			149/9	107078	6900	PS	6900	6900	BÎRGHÎŞAN IOAN	P.V. NR.98/30.07.2015	
46	46			149/10	107079	6900	PS	6900	6900	MARHAU LIVIA	P.V. NR.99/30.07.2015	

47	149/11	107073	6900	PS	6900	6900	6900	POJAR EU...IA	P.V. NR.100/30.07.2015
48	149/12	107074	6900	PS	6900	6900	6900	ȘULER MARIA ELENA	P.V. NR.101/30.07.2015
49	149/13	107070	7000	PS	7000	7000	7000	TEREN LA DISPOZITIA COMISIEI LOCALE	
50	149/14	107075	7100	PS	7100	7100	7100	TEREN LA DISPOZITIA COMISIEI LOCALE	
51	149/15	107071	7113	PS	7113	7113	7113	TEREN LA DISPOZITIA COMISIEI LOCALE	
52	149/16	107072	7400	PS	7400	7400	7400	PRUNDUȘ GEORGETA, COCAN ANGELA	P.V. NR.105/30.07.2015
53	149/17	107076	7567	PS	7567	7567	7567	TEREN LA DISPOZITIA COMISIEI LOCALE	
54	149/18	107077	7700	PS	7700	7700	7700	BĂLCĂCIAN AURELIA	P.V. NR.107/30.07.2015
55	149/19	107073	8000	PS	8000	8000	8000	GRAMA MARIOARA SILVIA	P.V. NR.108/30.07.2015
56	149/20	107074	8100	PS	8100	8100	8100	TEREN LA DISPOZITIA COMISIEI LOCALE	
57	149/21	107075	8600	PS	8600	8600	8600	TEREN LA DISPOZITIA COMISIEI LOCALE	
58	134/2/13	107087	3451	DE	3451	3451	3451	MUNICIPIUL FĂGĂRAȘ	HCL nr. 45/28.01.2021
59	149/22	107076	6174	DE	6174	6174	6174	MUNICIPIUL FAGARAS	HCL nr. 45/28.01.2021
60	134/1/26	107076	5253	DE	5253	5253	5253	MUNICIPIUL FAGARAS	HCL nr. 45/28.01.2021
61	134/1/25	107074	5904	DE	5904	5904	5904	MUNICIPIUL FAGARAS	HCL nr. 45/28.01.2021
<b>TOTAL TARLA</b>			<b>356871</b>		<b>356871</b>	<b>356871</b>	<b>356871</b>		

Vizată comisia locală de fond funciar

Președinte,

Sucaciuta Otheorgie

Data

OCPI (recepție)

23.08.2021

Oficiu de Cadastru și Publicitate Imobiliară Buzău  
 Municipiul FAGARAS  
 Serviciul de cadastru și publicitate imobiliară

Ștampila OCPI

Executant\*\*)

Ing. Vlad-Draghici Horatiu

emnată și ștampilată în prezenta lucrării de cadastru

CERTIFICAT DE AUTORIZARE  
 Seria RC-B-J Nr.1695/2019  
 V.L.C. DRAGHICI HORATIU - GEORGE  
 GEOSILVA SURVEY SRL  
 CATEGORIA B

\*) Se va completa la recepția cadastrală

\*\*) In cazul în care planul parcelar este întocmit de o persoană fizică/juridică autorizată, la solicitarea autorităților locale, centrale, sau a persoanelor interesate.

\*\*\*) Doar în cazul în care procedura este demarată de OCPI

\*\*\*\*) Se va trece procesul verbal de punere în posesie, în cazul în care nu s-a eliberat titlul de proprietate.

Anexa nr. 1.44 la regulament  
TABEL PARCELAR PŞ 121, PŞ 123, TARLA 3, PŞ 150, TARLA 4, UAT FĂGĂRAŞ

COPIA FINALA

Nr. tarla	Nr.crt (ordinea in tarla)	Nr. cadastru initial	Nr. carte funciara	Nr. parcela/ (nr.topografic)	Nr.cadastral /NR.F*	Suprafata parcela din act (m2)	Categoria de folosinta din act	Suprafata totala din act (m2)	Suprafata imobil determinata (m2)	Numele si prenumele proprietarului	Act de proprietate (nr/data)****	Observatii
0	1	2	3	4	5	6	7	8	9	10	11	15
	1			121/1	103311	472	PS	472	472	TEREN LA DISPOZITIA COMISIEI LOCALE		
	2			121/2	103319	100000	PS	100000	100000	PAROHIA REFORMATĂ FĂGĂRAŞ	P.V. NR. 2123/20.01.2021.	
	3			118	107000	351	DE	351	351	MUNICIPIUL FĂGĂRAŞ	HCL nr. 68/25.02.2021	
3	4			123/1	107001	76119	PS	76119	76119	BISERICA EVANGHELICĂ CA FĂGĂRAŞ	P.V. NR. 71629/08.11.2019	
	5			123/2	107002	17400	PS	17400	17400	PAROHIA BISERICII ROMÂNE UNITE FĂGĂRAŞ	P.V. NR. 53827/25.11.2020	
	6			123/3	107003	59000	PS	59000	59000	FLOREA-ALEXANDRU MARIA	P.V. NR. 2122/20.01.2021	
	7			123/4	107004	8900	PS	8900	8900	BĂRCEA IOAN	P.V. NR. 164/30.07.2015	
	8			150/36	107005	3900	PS	3900	3900	VIŞEA LIVIU, SONEA DOINA PETRONELA	P.V. NR. 146/30.07.2015	
	9			150/37	107006	3600	PS	3600	3600	ANGELESCU LAURA-EUGENIA	P.V. NR. 147/30.07.2015	
	10			150/38	107007	3700	PS	3700	3700	GAVRILĂ GHEORGHE	P.V. NR. 148/30.07.2015	
	11			150/39	107008	3700	PS	3700	3700	STREZA ELENA	P.V. NR. 149/30.07.2015	
	12			150/40	107009	3700	PS	3700	3700	CORNILĂ MELANIA	P.V. NR. 150/30.07.2015	
	13			150/41	107010	3761	PS	3761	3761	CORNEA EUGENIA	P.V. NR. 151/30.07.2015	
	14			150/42	107011	3800	PS	3800	3800	DAN NICOLAE, DAN EUGENIA	P.V. NR. 152/30.07.2015	
4	15			150/43	107012	3800	PS	3800	3800	CIOARA IOAN, CIOARA VIRGIL ALEXANDRU, CIOARA CONSTANTIN GHEORGHE, VIJOLI LUCIAN-CONSTANTIN-DAN	P.V. NR. 47756/29.09.2020	
	16			150/44	107013	3800	PS	3800	3800	CORSATEA TOMA	P.V. NR. 3648/01.02.2021	
	17			150/45	107014	3800	PS	3800	3800	MUNTEANU MARIA	P.V. NR. 155/30.07.2015	
	18			150/46	107015	3899	PS	3899	3899	TEREN LA DISPOZITIA COMISIEI LOCALE		
	19			150/47	107016	3900	PS	3900	3900	TEREN LA DISPOZITIA COMISIEI LOCALE		
	20			150/48	107017	800	PS	800	800	TEREN LA DISPOZITIA COMISIEI LOCALE		
<b>TOTAL TARLA</b>						<b>308402</b>		<b>308402</b>	<b>308402</b>			

Vizat comisia locală de fond funciar

Preşedinte,

Sucaciuc Gheorghe

Data

Valeabil doar însoţit de planul parcelar recepţionat

OCPI (recepţie)

Stampila şi parafă Inspectorului

Stampila OCPI



(semnatura şi stampile)

Executant\*\*)



\*) Se va completa la recepţia cadastrala

\*\*) In cazul in care planul parcelar este întocmit de o persoana fizica/juridica autorizata, la solicitarea autoritatilor locale, centrale, sau a persoanelor interesate.

\*\*\*) Doar în cazul în care procedura este demarata de OCPI

\*\*\*\*) Se va trece procesul verbal de punere în posesie, în cazul în care nu s-a eliberat titlul de proprietate.



Tabel parcelar  
Copie finala

Tarla 16; Sola: A 718, De 718/12

Nr. Tarla	Nr. Crt	Nr. Cadastr al initial	Nr. Carte Funciara	Nr. Parcela (nr. Topografic)	Nr. cadastral/ Nr. CF	Suprafata parcela din acte (m2)	Categ. Folosin ta din acte	Suprafata totala imobil din act (m2)	Suprafata totala imobil determin.	Nume si prenume proprietar	Act de proprietate (nr. data)	Obs
0	1	2	3	4	5	6	7	8	9	10	11	12
16	1			718/17	106.845	576	A	576	576	Comisia locala	-	
16	2			718/1	106.846	13500	A	13500	13500	VLAD GRIGORE	TP 00195/07.09.1999	-
16	3			718/2	106.847	7500	A	7500	7500	PUJA GHEORGHE	TP 00270/13.02.2001	-
16	4			718/3	106.848	10900	A	10900	10900	LĂCĂTUȘ IOAN	TP 00091/27.10.1995	-
16	5			718/4	106.849	5800	A	5800	5800	CAZAN NICOLAE, CAZAN CONSTANTIN	TP 00328/08.04.2002	-
16	6			718/5	106.850	3100	A	3100	3100	LUDU GHEORGHE	TP 31446/12.12.2002	-
16	7			718/6	106.851	8400	A	8400	8400	REUREAN MARIA	TP 00162/22.04.1998	-
16	8			718/7/1	106.852	6000	A	6000	6000	REUREAN MARIA	TP 00162/22.04.1998	-
16	9			718/7	106.853	12000	A	12000	12000	BOER N. MARIA	TP 00133/17.09.1996	-
16	10			718/8	106.854	10000	A	10000	10000	BĂLCACEAN P. DUMITRU	TP 00094/27.10.1995	-
16	11			718/9	106.855	3200	A	3200	3200	GRAMA MARIA	TP 35551/09.12.2003	-
16	12			718/10	106.856	5000	A	5000	5000	POPA E. NICOLAE	TP 00049/31.01.1995	-
16	13	372	100225	718/11	106.857	5300	A	5300	5300	GRAMA MIHAI	Partaj 1903/04.08.2009	-
16	14			718/16	106.857	4169	A	4169	4169	Comisia locala	-	-
16	15	373	100239	718/13	106.859	3600	A	3600	3600	NEPU MONICA	Partaj 1903/04.08.2009	-
16	16			718/14	106.858	903	A	903	903	Comisia locala	-	-
16	17			718/15	106.859	461	A	461	461	Comisia locala	-	-
16	18			718/12	106.860	1999	De	1999	1999	Mun. Fagaras	HCI 111/30.04.2020	-
Suprafata totala						102408		102408	102408			

Vizit comisia locala de fond funciar

Președinte,

Suceaciu Cheorghe

Data

01.10.2020

MUNICIPIUL FAGARAS

SECRETUL BRASOV

ROMANIA

Stampila OCFI

09.12.2020

Stampila OCFI

Stampila si pirata inspectiei

Oficiul de Cadastru și Publicitate Imobiliară Brașov  
Nume și prenume : OLARU MARIANA-VOLETA  
Funcția : consilier cadastru

Intocmit\*\*\*)

Executant\*\*)

OLDO SURVEY SRL

(semnatura si stampila)

(semnatura si stampila)



Valabil doar însoțit de planul parcelar recepționat

\*) Se va completa la recepția cadastrală  
\*\*) în cazul în care planul parcelar este întocmit de o persoană fizică/juridică autorizată, la solicitarea autorităților locale, centrale, sau a persoanelor interesate  
\*\*\*) Doar în cazul în care procedura este demarată de OCFI  
\*\*\*\*) Se va trece procesul verbal de punere în posesie, în cazul în care nu s-a eliberat titlul de proprietate.

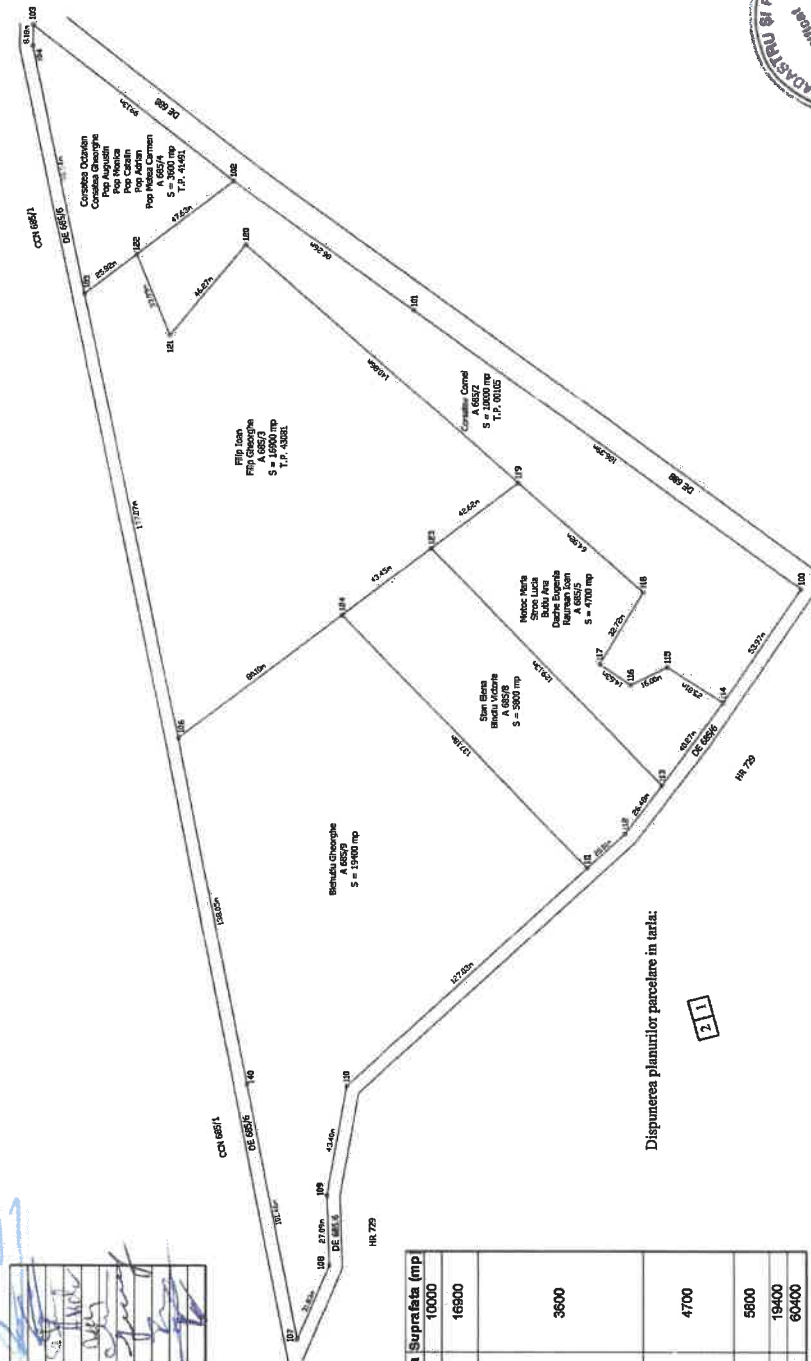


PLAN PARCELAR

SCARA 1:2000  
 Municipiul Fagaras - Tarlaua 15 Parcela A685  
 S = 60400 mp ; Judetul Brasov  
 Sistem de proiectie stereografica 1970 - plan secant unic



Președinte	Mărduc Constantin Sorin	Primar
Vicepreședinte	Carje Catalin George	Viceprimar
Secretar	Mocan Emil	
	Furdui Constantia	Sef Birou Agricol
	Sava Mariacra	Consilier
	Mallene Petru	Consilier Juridic
	Greuc Gabriel	Consilier
	Micobnea Ioan	Sef Ocol Silv. Fagaras
	Fusarau Gheorghe	Reprezentant Proprietari
	Scotariu Sergiu	Reprezentant Proprietari
	Recean Viorel	Reprezentant Proprietari



Disponerea planurilor parcelare in tarla:

211


Nr. Crt.	Nume Proprietar	Anexa	Nr. Titlu	Nr. Tarla	Nr. Parcela	Categoria de folosinta	Suprafata (mp)
1	Consatale Cornel	2A/104	00105	15	685/2	Arabil	10000
2	Filip Ioan	3/133	43081	15	685/3	Arabil	16800
3	Consatale Octavian Gheorghe	4/154	41491	15	685/4	Arabil	3600
4	Pop Augustin	3/158		15	685/5	Arabil	4700
5	Stan Elena	4/25		15	685/8	Arabil	5600
6	Blebitiu Gheorghe	2A/7		15	685/9	Arabil	19400
						Total	60400

Vizat  
 OCF Brasov



18-11-2009

Oficiul de Servicii Publice Municipality Fagaras  
 Municipality Fagaras, Brasov County  
 Director: T. M. M. M.



Anexa nr. 1.44 la regulament  
**TABEL PARCELAR: HS 694/3/1,nr. top. 2265/1/1, 2265/2/1, F 694/3, DE 694/4, tarla 15, UAT FĂGĂRAȘ**

COPIE FINALA

Nr. tarla	Nr.crt (ordinea in tarla)	Nr. cadastru initial	Nr. carte funciara	Nr. parcela/ (nr. topografic)	Nr.cadastral /NRC.F*	Suprafata parcela din act (m2)	Categoria de folosinta din act	Suprafata totala imobil din act (m2)	Suprafata totala imobil determinata (m2)	Numele si prenumele proprietarului	Act de proprietate (nr/data)****	Observatii
0	1	2	3	4	5	6	7	8	9	10	11	15
1	1	-	105201	HS 694/3/1,nr. top. 2265/1/1, 2265/2/1	107206	12384	Ape statoare	12384	12384	TAFIAN NICULETA, TAFIAN BOGDAN CLAUDIU	CVC 73/09.01.2004, CM 104/2006	
1	2	-	-	F 694/3/2	107204	4772	Faneata	4772	4772	PANTELIMON S. LUCIA-LETITIA	PV 48473/19.08.2021	
	3	-	-	DE 694/4	107205	1475	Drum	1475	1475	MUNICIPIUL FAGARAS	HCL 221/31.08.2021	
<b>TOTAL TARLA</b>												
											<b>18631</b>	

**Vizat comisia locală de fond funciar**

Președinte,

Sucaciú Gheorghe

Data

25.03.2022

Valabil doar însoțit de planul parcelar receptionat

**OCPI (recepție)**

-----

Stampila si parafa Inspectorului

Stampila OCPI

12.05.2022

Oficiul de Cadastru și Publicitate Imobiliară Brașov  
 Nume și prenume: ZBARCEA ANDREEA  
 Funcția: consilier cadastru

Executant\*\*)

(semnatura si stampila)



\*) Se va completa la receptia cadastrala

\*\*) In cazul in care planul parcelar este intocmit de o persoana fizica/juridica autorizata, la solicitarea autoritatilor locale, centrale, sau a persoanelor interesate.

\*\*\*) Doar in cazul in care procedura este demarata de OCPI

\*\*\*\*) Se va trece procesul verbal de punere in posesie, in cazul in care nu s-a eliberat titlul de proprietate.

## TABEL PARCELAR - COPIE SPRE PUBLICARE

Nr. tarla	Nr. crt. (ordinea in tarla)	Nr. cadastral inițial	Nr. cante funciară	Nr. parcelă/ (nr. topografic)	Nr. Cad / Nr. CF	Suprafața parcelă din act (mp)	Categoria de folosință din act	Suprafața totală imobil din act (mp)	Suprafața totală imobil determinată (mp)	Numele și prenumele proprietarului	Act de proprietate (nr./data)	Observații
0	1	2	3	4	5	6	7	8	9	10	11	15
15	1			696/1		9600	A	9600	9600	Zamfir Neculae, Recean Gheorghe, Șușu Petru, Șușu Dumitru, Șușu Maria, Recean Viorica Constantin	TP nr. 75345/24.02.2022	
15	2			696/2		4000	A	4000	4000	Ludu Gheorghe	TP nr. 31446/12.12.2002	
15	3			696/3		6600	A	6600	6600	Bălcăcean P. Dumitru	TP nr. 00094/27.10.1995	
15	4			696/4		4700	A	4700	4700	Reurean Maria	TP nr. 00162/22.04.1998	
15	5	102128	102128	696/5		4700	A	4700	4700	Boeriu Dan Nicolae, Boeriu Silviu Ioan	Act notarial nr. 45/26.04.2010	
15	6	101325	101325	696/6		7000	A	7000	7000	Zaaiter Olga Valeria nasc. Florea, Florea Adriana Mihaela	Act notarial nr. 141/02.10.2009, Act notarial nr. 8/22.01.2013	
15	7	2260/11	106625	696/7		2500	A	2500	2500	Hașu Gh. Elena	TP nr. 00140/18.11.1996	
15	8			696/8		5700	A	5700	5700	Bălcăcian N. Nicolae, Socol N. Ana ms Bălcăcian	TP nr. 00108/19.06.1996	
15	9	106842	106842	696/9		4700	A	4700	4700	Cornea Carolina	TP nr. 00262/04.01.2001	
15	10	104597	104597	696/10		16000	A	16000	16000	Ionuț Elena, Ionuț Aurel	CM nr. 92/2007, Contract schimb nr. 353/2008	
15	11			696/11		10900	A	10900	10900	Sorea Liiana Erika	TP nr. 00093/07.09.1995	
15	12			696/12		5000	A	5000	5000	Grana Maria	TP nr. 35551/09.12.2003	
15	13			696/13		14100	A	14100	14100	Mitea Gh. Elena, Constantinescu Gh. Livia	TP nr. 00146/31.03.2008 DUPLICAT	
15	14	371	100226	696/14		6600	A	6600	6600	Trandafir Sebastian, Trandafir Carmen Maria	Act notarial nr. 287/9/28.10.2011	
15	15		105341	696/15		9500	A	9500	9500	Berszan Andrei, Berszan Rozalia	CVC nr. 2376/10.10.2001	
15	16			696/17/1		1415	A	1415	1415	Pascu Frederic	PVPP nr. 66012/01.10.2019	
15	17			696/17/2		3461	A	3461	3461	Moldoven Otilia	PVPP nr. 66013/01.10.2019	
15	18			696/16		7500	A	7500	7500	Măndrea Mărioara, Ludu Elena	TP nr. 30569/13.11.2002	
15	19			696/17		14000	A	14000	14000	Zamfir Eugenia	TP nr. 42965/14.09.2007	
15	20	892	104608	696/18		9500	A	9500	9500	Zamfir Gheorghe	TP nr. 272/03.07.2007	
15	21			696/19		10000	A	10000	10000	Teren la dispoziția CL	-	
15	22			696/23		5700	A	5700	5700	Zamfir N. Nicolae, Zamfir P. Ioana, Motoc N. Maria Elena	TP nr. 00213/20.03.2000	
15	23			696/41		10455	A	10455	10455	Teren la dispoziția CL	-	
15	24			696/38		15681	A	15681	15681	Biserica Evanghelică CA Făgăraș	PVPP nr. 40917/08.04.2015	
15	25	1172	104586	696/20		7500	A	7500	7500	Costache Gheorghe, Costache Maria	CVC nr. 2719/2004	
15	26			696/21		1900	A	1900	1900	Dan Ioan	TP nr. 37519/25.08.2004	





15	27																		Vlad Ana	TP nr. 37520/26.08.2004
15	28																		Vianitoiu Marina	TP nr. 45371/03.12.2008
15	29		470	104754															Şchiopu Ioan, Luca Constantin	TP nr. 35824/2003, CM nr. 7/2006
15	30																		Goţtea Florea	TP nr. 30268/25.08.2004
15	31																		Teren la dispoziţia CL	-
15	32		105199	105199															Delczeg Robert, Delczeg Silvia Floarea.	Act notarial nr. 190/03.02.2015
15	33		105198	105198															Enişor Maria Magdalena, Enişor Mihai	Act notarial nr. 372/24.02.2016
15	34		105076	105076															Delczeg Silviu Robert, Delczeg Corina	Act notarial nr. 2117/26.10.2015
15	35		105197	105197															Delczeg Robert, Delczeg Silvia Floarea	Act notarial nr. 190/03.02.2015
15	36			104881															Ovesia Maria	CVC nr. 714/25.04.2005
15	37																		Teren la dispoziţia CL	-
15	38																		Walther I. Zinca ns. Bangalia, Silea Inge Erna ns. Walther	TP nr. 00201/07.09.1989
15	39																		Martea Aurelia	PVPP nr. 40816/08.04.2019
15	40			103756															Mohanu Nicolae, Mohanu Elena	CVC nr. 1699/22.07.2003
15	41		102807	102807															Fituşi Iosif, Fituşi Estera	CVC nr. 1847/2008
15	42		102809	102809															Fituşi Iosif, Fituşi Estera	CVC nr. 1847/2008
15	43		102808	102808															Fituşi Iosif, Fituşi Estera	CVC nr. 1847/2008
15	44		310	104860															Miruţă Marian, Bădiliă Mariana Liliana	CVC nr. 302/24.02.2006
15	45		309	105244															Berazan Andreiu, Berszan Rozalia	CVC nr. 797/10.05.2001
15	46			104894															Csiki Mihai, Csiki Ady-Gabriela	CVC nr. 3032/12.10.2003
15	47			104903															Csiki Mihai, Csiki Ady-Gabriela, Csiki Otilia, Csiki Bella-Andrei	CVC nr. 3707/18.12.2003
15	48																		Mailat Elena	TP nr. 00338/17.04.2002
15	49																		Teren la dispoziţia CL	-
15	50		102193	102193															Metter Gunther	Act notarial nr. 208/16.04.2018
15	51		102196	102196															Metter Gunther	Act notarial nr. 207/16.04.2018
15	52		102187	102187															Metter Cristian	CVC nr. 12005
15	53		102194	102194															Metter Cristian	CVC nr. 012005



15	54			694/5		498	A	498	498	Teren la dispoziția CL	-
15	55	106369	106369	694/1, 694/2	12500		A	7715	23050	Bujor Ioan	Act notarial nr. 669/29.05.2019
15	56	106368	106368		14000		A	3450	3450	Bujor Ioan	Act notarial nr. 669/29.05.2019
15	57			696/46	1375		N	1375	1375	Teren la dispoziția CL	-
15	58			696/45	2015		DR	2015	2015	UAT Făgăraș - documentul public	HCL nr. 173/30.07.2020
15	59			688	3665		DR	3665	3665	UAT Făgăraș - documentul public	HCL nr. 173/30.07.2020
15	60			690	1140		DR	1140	1140	UAT Făgăraș - documentul public	HCL nr. 173/30.07.2020
15	61			696/44	1608		DR	1608	1608	UAT Făgăraș - documentul public	HCL nr. 173/30.07.2020
15	62			694/6	42830		HB	42830	42830	Teren la dispoziția CL	-
TOTAL					345586			345586	345586		

Președinte,

Sucaciu Gheorghe

Data: 19.04.2022

OCPI (recepție)

22.05.2022

Oficiul de Cadastru și Publicitate Imobiliară Brașov

Nume și prenume: OSTROVAN TATIANA

Funcția : Consilier Cadastru



*[Handwritten signature]*

Executant

Petru Valentin Garofita

Certificat autorizare seria RO-BV-F nr. 0059



TABEL PARCELAR

Include toate imobilele din - TARLA 14 PARCELELE A656/1 extravilan Municipiul Făgăraș  
- COPIE SPRE PUBLICARE -

Nr. Tarla	Nr. Crt.	Nr. Cadastral initial	Nr. Carte funciara	Nr. Parcela	Nr. Cad/ Nr. CF*	Suprafata parcela din act	Cat. folosinta act (mp)	Suprafata totala imobil din act (mp)	Suprafata imobil determinata (mp)	Numele si prenumele proprietarului	Act proprietate (nr./data)	Obs.
0	1	2	3	4	5	6	7	8	9	10	11	12
	1			656/1/1/1		3000	A	3000	3000	POPA ANA	TP:00129/20-06-1996	
		103823		656/1/1/2		1000	A				Act notarial : 1914/16.07.2013, Act Administrativ nr. 134 din 28/08.2013 emis de MUNICIPIUL FAGARAS (Anexa nr. 1 HCL 134/2013 - Inventarul bunurilor ce aparțin domeniului public al Municipiului Făgăraș)	TP: 43709/18.04.2008 TP: 00142/07.01.1997 TP: 34105/31.07.2003 TP: 43710/18.04.2008 TP: 28438/13.08.2002 TP: 45815/12.03.2009 TP: 00218/07.04.2000 TP: 272/03.07.2007 TP: 00109/19.06.1996 TP: 00176/26.04.1999 TP: 00057/12.06.1995
		865		656/1/1/3		1000	A					
		103824		656/1/1/3		2000	A					
		811		656/1/1/4/2		1500	A					
		103825	103892	656/1/1/5		900	A					
	2			656/1/1/6		700	A	14080	14080	MUNICIPIUL FAGARAS		
				656/1/1/7		3400	A					
				656/1/1/9		400	A					
		866		656/1/1/9		780	A					
				656/1/1/10		1500	A					
				656/1/1/11		900	A					
	3			656/1/1/12		1129	DR	1129	1129	MUNICIPIUL FAGARAS		
	4			656/1/2/1		1000	A	1000	1000	COMSA I. IOAN	TP:30275/09-10-2002	
	5			656/1/2/2		750	A	750	750	FUSARAU N. NICOLAE	TP:00364/08-07-2002	
	6			656/1/2/3		800	A	800	800	RECEAN GHEORGHE	TP:00178/06.05.1999	
	7			656/1/2/4		800	A	800	800	GAVRILA ANGELA	PVPP:36862/13-05-2022	
	8			656/1/2/5		800	A	800	800	la dispozitia comisiei locale		
	9			656/1/2/6		800	A	800	800	POPA RAFIRA	PVPP:36863/13-05-2022	
	10			656/1/2/7		800	A	800	800	NEAGOIE ALEXANDRU	TP:34197/18-08-2003	
	11			656/1/2/8		800	A	800	800	GONTEA FLOREA	TP:30268/25-08-2004	
	12			656/1/2/9		800	A	800	800	BARGHISAN MARINA	PVPP:36864/13-05-2022	
	13			656/1/2/10		800	A	800	800	SOREA RAFIRA	PVPP:36865/13-05-2022	
	14			626/1/2/11		2900	A	2900	2900	BRUDA NICOLAE	TP:30280/09-10-2002	
	15			656/1/2/12		800	A	800	800	la dispozitia comisiei locale		
	16			656/1/2/13		800	A	800	800	ARON I. IOAN, ARON I. GLIGORE	PVPP:36866/13-05-2022	
	17			656/1/2/14		1400	A	1400	1400	la dispozitia comisiei locale		



Nr. Tarla	Nr. Crt.	Nr. Cadastral initial	Nr. Carte funciara	Nr. Parcela	Nr. Cad/ Nr. CF*	Suprafata parcela din act	Cat. folosinta act (mp)	Suprafata totala imobil din act (mp)	Suprafata imobil determinata (mp)	Numele si prenumele proprietarului	Act proprietate (nr./data)	Obs.
18				656/1/2/15		1000	A	1000	1000	STINIGUȚĂ GHEORGHE	PVPP:36867/13-05-2022	
19				656/1/2/16		800	A	800	800	MARCU ANA	TP:29702/09-09-2002	
20				656/1/2/17		800	A	800	800	BĂRCEA MARIA	TP:28441/13-08-2002	
21				656/1/2/18		1600	A	1600	1600	BĂRCEA IOAN	TP:30271/09-10-2002	
22				656/1/2/19		1600	A	1600	1600	PĂCALĂ VASILE	PVPP:36868/13-05-2022	
23				656/1/2/20		1700	A	1700	1700	la dispoziția comisiei locale		
24				656/1/2/22		1000	A	1000	1000	COMȘA MARINA	TP:37769/11-10-2004	
25				656/1/2/23		600	A	600	600	TĂNASE IOAN	PVPP:36869/13-05-2022	
26				656/1/2/24		1000	A	1000	1000	TOADER GHEORGHE	PVPP:36870/13-05-2022	
27				656/2/30		700	A	700	700	STINIGUȚĂ FLOAREA	TP:00350/04-07-2002	
28				656/1/2/26		1000	A	1000	1000	RECEAN GHEORGHE	TP:00178/06-05-1999	
29				656/1/2/27		800	A	800	800	STINIGUȚĂ MARINA	PVPP:36871/13-05-2022	
30		106871		656/1/2/28/1		1400	A	1400	1400	STINIGUȚĂ GHEORGHE	Hot.jud. nr. 1708/02.12.2004	TP: 00182/06.05.1999
31				656/1/2/28/2		800	A	800	800	SOREA MARIOARA	PVPP:36872/13-05-2022	
32				656/1/2/29		1600	A	1600	1600	MARCU IOAN	TP:36759/17-05-2004	
33				656/1/2		700	A	700	700	CISMAȘ MARIA	TP:72453/20-07-2021	
34				656/1/2/31		800	A	800	800	COMȘA PETRU, COMȘA TRAIAN	TP:29706/09-09-2002	
35				656/1/2/32		1600	A	1600	1600	BALTEAN SOFIA	TP:49050/17.06.2010	
36				656/1/2/33		800	A	800	800	TOTOIU NICOLAE	PVPP:36873/13-05-2022	
37				656/1/2/34		800	A	800	800	MARIAN NICOLAE	PVPP:36874/13-05-2022	
38				656/1/2/35		2100	A	2100	2100	FUSĂRĂU ZORIȚA	TP:28455/12-08-2002	
39				656/1/2/36		800	A	800	800	la dispoziția comisiei locale		
40				656/1/2/37		800	A	800	800	MARHAO MARIAN MARIA	TP:35890/16-01-2004	
41				656/1/2/38		800	A	800	800	TĂNASE GHEORGHE	PVPP:36875/13-05-2022	
42				656/2/30		700	A	700	700	STINIGUȚĂ PETRU	TP:28440/20.07.2021	- DUPLICAT (emis initial la data de 13.08.2002)
43				956/1/2/40		800	A	800	800	MARIAN ALEXANDRU	TP:28449/13-08-2002	
44				656/1/2/41		800	A	800	800	MARIAN RAFIRA	TP:29707/09-09-2002	

Nr Tarla	Nr. Crt.	Nr. Cadastral initial	Nr. Carte funciara.	Nr. Parvela	Nr Cad/Nr. CF*	Suprafata parcela din act	Cat. folosinta act (mp)	Suprafata totala imobil din act (mp)	Suprafata imobil determinata (mp)	Numele si prenumele proprietarului	Act proprietate (nr./data)	Obs.
45				656/1/2/42		400	A	400	400	ȚOPA GHEORGHE, ȚOPA ALEXANDRU, ȚOPA IOAN, ȚOPA NICOLAE, ROȘU EUGENIA, VIOREANU MARIA	PVPP:36876/13-05-2022	
46				656/1/2/43		800	A	800	800	VLAD ANA	PVPP:36877/13-05-2022	
47				656/1/2/44		800	A	800	800	BRUDA MARIANA	TP:35965/16-01-2004	
48				656/1/2/45		500	A	500	500	STINIGUȚĂ PETRU	PVPP:36878/13-05-2022	
49				656/1/2/46		2300	A	2300	2300	DAN GRIGORIE	PVPP:36879/13-05-2022	
50				656/1/2/47		1600	A	1600	1600	SAVU ELENA	TP:41528/28-07-2006	
51			107273	656/1/2/48		1400	A	1400	1400	BĂCILĂ MARIUS	Act Notarial nr. 26 (dos. succ. nr.34/2006), din 14/02/2006	TP:35548/09-12-2003
52				656/1/2/49		1100	A	1100	1100	MARCU IOAN	TP:36759/17-05-2004	
53				656/1/2/50		330	A	330	330	la dispoziția comisiei locale		
54				656/1/2/51		750	A	750	750	VLĂNȚOIU MARINA	TP:45371/03.12.2008	
55				656/1/2/52		800	A	800	800	STINIGUȚĂ SOFIA	TP:37515/25-08-2004	
56				656/1/3/1		2161	DR	2161	2161	MUNICIPIUL FĂGĂRAȘ		
57				656/1/3/3		2300	A	2300	2300	la dispoziția comisiei locale		
58				656/1/3/4		2700	A	2700	2700	PISOIU IOAN	TP : 354/ 05.07.2002	
59				656/1/3/5		500	A	500	500	DOBREA M. AUREL	TP : 143 /07.01.1997	
60				656/1/3/16		1500	A	1500	1500	RECEAN GHEORGHE	TP : 41492/17.07.2006	
61				656/1/3/7		1350	A	1350	1350	RECEAN GHEORGHE	TP : 41492/17.07.2006	
62				656/1/3/8		650	A	650	650	RECEAN GHEORGHE	TP :00178/06.05.1999	
63				656/1/3/9		400	A	400	400	MOLNOȘ ELENA, SIMIONESCU EUGENIA	TP : 149/08.01.1997	
64			107153	656/1/3/10/1		600	A	600	600	TOMȘA ȘTEFAN- GHEORGHE, fiu GAVRILESCU MIHAELA- GEORGETA, fiică	Act Notarial nr. 126, din 15/08/2006, Act Notarial nr. 23 din 06/03/2018	TP : 305/27.11.2001

Nr. Tarla	Nr. Crt.	Nr. Cadastral initial	Nr. Carte funciara	Nr. Parcela	Nr Cad/Nr. CF*	Suprafata parcela din act	Cat. folosinta act (mp)	Suprafata totala imobil din act (mp)	Suprafata imobil determinata (mp)	Numele si prenumele proprietarului	Act proprietate (nr./data)	Obs.
	65			656/1/3/10/2		1900	A	1900	1900	RECEAN GHEORGHE, ȘUȘU MARIA	TP : 28454/12.08.2002	
	66			656/1/3/11		2000	A	2000	2000	BOIER CORNELIA, ZAMFIR IOAN	TP : 300/25.10.2001	
	67			656/1/3/12		1100	A	1100	1100	ESAN IOAN, DATCU ELENA	TP : 333/08.04.2002	
	68			656/1/3/13		600	A	600	600	ZAMFIR CONSTANTIN	TP : 28451/12.08.2002	
	69			656/1/3/14		2400	A	2400	2400	ERCSEI I. IOAN	TP : 180/06.05.1999	
	70			656/1/3/15/1		1000	A	1000	1000	ZAMFIR NECULAE, RECEAN GHEORGHE, ȘUȘU PETRU, ȘUȘU DUMITRU, ȘUȘU MARIA, RECEAN VIOREL-CONSTANTIN	TP : 75345/24.02.202	
	71			656/1/3/15/2		400	A	400	400	RECEAN GHEORGHE	TP : 41492/17.07.2006	
	72			656/1/3/16/2		750	A	750	750	ALBU IOAN	TP : 271/28.05.2001	
	73			656/13/1		700	A	700	700	SPERILĂ GH. VIORICA	TP : 196/07.09.1999	
	74			656/1/3/17		800	A	800	800	ALBU GHEORGHE	TP : 302/25.10.2001	
	75	814	104681	656/1/3/17		1100	A	1100	1100	GOTTSCHLING LIA-SIL VIA, casatorita cu GOTTSCHLING ERVIN	CVC : 47/10.01.2008	TP nr. 108/19.06.1996
	76			656/1/3/19/1		600	A	600	600	SCHNEIDER AUGUSTIN-PETRU, SCHNEIDER-CHELEMEN VILHELM-ROBERT	TP : 341/20.05.2003	
	77			656/1/3/19/2		1500	A	1500	1500	la dispozitia comisiei locale		
	78			656/1/3/21		2100	A	2100	2100	PITICAS MARIA	TP : 31998/18.03.2003	
	79			656/1/3/22/1		2500	A	2500	2500	CIORA N. MARINA	TP : 343/18.04.2002	
	80			656/1/3/22/2		600	A	600	600	HOJU MARIA	TP : 38532/07.02.2005	
	81			656/1/3/23		3600	A	3600	3600	PASCU FREDERIC	PVPP: 47455/24.09.2020	



Nr. Tarla	Nr. Crt.	Nr. Cadastral initial	Nr. Carte funciara	Nr. Parcela	Nr. Cad/ Nr. CF*	Suprafata parcela din act	Cat. folosinta act (mp)	Suprafata totala imobil din act (mp)	Suprafata imobil determinata (mp)	Numele si prenumele proprietarului	Act proprietate (nr./data)	Obs.
	82			656/1/3/24		1400	A	1400	1400	DEUTSCHMANN ILEANA	TP : 294/25.10.2001	
	83			656/1/3/25		1000	A	1000	1000	la dispozitia comisiei locale		
	84	353	101465	656/1/3/26		1400	A	1400	1400	BALUT DOREL, BALUT CAMELIA	CVC : 279/02..02.2007	TP nr.58/6.12.1995
	85			656/1/3/27		2500	A	2500	2500	DAN GRIGORIE	PVPP: 47456/24.09.2020	
	86	374	100236	656/1/3/28		2000	A	2000	2000	NEPU MONICA	Act notarial : 1903/04.08.2009	TP nr. 366666/20.04.2004
	87			656/1/3/28/1		1655	A	1655	1655	ARON NICOLAE	PVPP: 52333/22.09.2021	
	88			648/2		931	N	931	931	MALENE SIMONA- ANDREA	PVPP: 1261/13.01.2022 HCJ: 85/24.02.2022	TP nr.40005/10.10.2005 ANULAT
14	89			648/1		6825	N	6825	6825	MALENE SIMONA- ANDREA	PVPP: 1261/13.01.2022 HCJ: 85/24.02.2022	TP nr. 40005/10.10.2005 - ANULAT
						124461		124461	124461			

Vizat comisia locala de fond funciar:

Presedinte:

Primar - Gheorghe Sucăciu

Data: 03.11.2022

O.C.P.I. (receptie)

Executant:

Daniela Dumitrașcu

(semnătura și ștampila)

Semnătura și parafa inspectorului ștampila OCPI

Valabil doar însoțit de planul parcelar recepționat



OS: 12.10.2022



**TABEL PARCELAR**  
**Incluce toate imobilele din - TARLA 14 PARCELELE A649/1 - Extravilan (trecut în intravilan prin PUG) Municipiul Făgăraș**  
**- COPIE SPRE PUBLICARE -**

Nr. Tarla	Nr. Crt. (ordinea în tarla)	Nr. Cadastral initial	Nr. Carte funciara	Nr. Parcela/ (nr. Topografic)	Nr. Cadastral nr. CF	Suprafata parcela din act (mp)	Categoria de folosinta din act	Suprafata totala imobil din act (mp)	Suprafata totala imobil determinata (mp)	Numele si prenumele proprietarului	Act de proprietate/PVPP (nr./data)	Observatii
0	1	2	3	4	5	6	7	8	9	10	11	12
	1			649/1/1/1		3758	A	3758	3758	PUJA NICOLAE	PVPP:23317/10.08.2017	
	2			649/1/1/2		5400	A	5400	5400	GALCENCO MARIA, NICOARA LUCIA	PVPP:6716/15.02.2019	
	3			649/1/1/3		750	A	750	750	SAVU EUGENIA	PVPP:30481/03.11.2015	
	4			649/1/3		750	A	750	750	BRUDA ILIE	TP:29700/30-09-2004	
	5			649/1/4		750	A	750	750	SAVU ELENA	TP:41528/28-07-2006	
	6			649/1/5		750	A	750	750	FILIP IOANA	PVPP:30482/03.11.2015	
	7			649/1/6		750	A	750	750	GHIULESCU LIVIA	TP:29699/09-09-2002	
	8			649/1/7		750	A	750	750	la dispozitia comisiei locale		
	9			649/1/8		750	A	750	750	POPA RAFIRA	PVPP:35902/25.11.2016	
	10			649/1/9		750	A	750	750	BALMOS ANGELA, GRIDEAN NICOLAE	TP:30290/09-10-2002	
	11			649/1/10		750	A	750	750	CISMAS MARIA	TP:30273/09-10-2002	
	12			649/1/11		750	A	750	750	SPORIS MARIOARA	PVPP:30484/03.11.2015	
	13		101210	649/1/12		750	A	750	750	MITRAN CRISTINEL CONSTANTIN	A.N. partaj 2684/27.10.2011	TP:00164/26.04.1999
	14			649/1/13		750	A	750	750	MARCU LUCIA	PVPP:30485/03.11.2015	
	15			649/1/14		750	A	750	750	HERBET IOAN	TP:37517/30-09-2004	
	16			649/1/15		750	A	750	750	MARIAN ALEXANDRU	TP:28449/13-08-2002	
	17			649/1/16		750	A	750	750	PACALA VASILE	PVPP:30486/03.11.2015	
	18			649/1/17		750	A	750	750	POVOROZNIC ZENOVIA	TP:36665/20-04-2004	
	19			649/1/18		750	A	750	750	POVOROZNIC ANA	TP:36664/20-04-2004	
	20			649/1/19		750	A	750	750	COSUT IOAN	PVPP:30487/03.11.2015	
	21	889	104636	649/1/20		750	A	750	750	GROZA PETRU, GROZA KYLE(nasc. KNAPP)	C.V.C. nr. 353/ 26.02.2008	TP:00355/05-07-2002

**TABEL PARCELAR**  
**Incluce toate imobilele din - TARLA 14 PARCELELE A649/1 - Extravilan (irecut în intravilan prin PUG) Municipiul Făgăraș**  
**- COPIE SPRE PUBLICARE -**

Nr. Tarla	Nr. Crt. (ordinea in tarla)	Nr. Cadastral initial	Nr. Carte funciara	Nr. Parcela/ (nr. Topografic)	Nr. Cadastral nr. CF	Suprafata parcela din act (mp)	Categoria de folosinta din act	Suprafata totala imobil din act (mp)	Suprafata totala imobil determinata (mp)	Numele si prenumele proprietarului	Act de proprietate/PVPP (nr./data)	Observatii
14	22			649/1/21		750	A	750	750	TOPA GHEORGHE, TOPA ALEXANDRU, TOPA IOAN, TOPA NICOLAE, ROSU EUGENIA, VIOREANU MARIA	PVPP:6718/15.02.2019	
	23			649/1/22		750	A	750	750	BRUDA IOAN, TOMA RAFIRA, BRUDA SIMION, BRUDA ALEXANDRU, BRUDA DUMITRU, FARC MARIA, CURELAR VIORICA	TP:37770/11-10-2004	
	24			649/1/23		750	A	750	750	la dispozitia comisiei locale		
	25			649/1/24		750	A	750	750	COMANICI IOSIF	TP:28432/13-08-2002	
	26			649/1/25		750	A	750	750	BIRCEA GHEORGHE	PVPP:30475/03.11.2015	
	27			649/1/26		750	A	750	750	MARCU LIVIA	PVPP:30476/03.11.2015	
	28		1110	104584	649/1/27		750	A	750	MOTOC GABRIEL GEORGE, MOTOC GLORIA FELICIA	Contr.de intret. Nr. 496/18/03/2004	TP:35040/21-11-2003 CF vechi 12443
	29				649/1/28		750	A	750	FUSARAU VIORICA	TP:30285/09-10-2002	
	30				649/1/29		640	A	640	la dispozitia comisiei locale		
	31				649/1/30		750	A	750	SOREA MARIOARA	PVPP:6715/15.02.2019	
	32		555	104708	649/1/31		750	A	750	COPACEA DOINA	TP:37772/11-10-2004	
	33				649/1/44		750	A	750	BARGHISAN RAFIRA	TP:32832/10-04-2003	
	34				649/1/33		750	A	750	BRUDA I. IOAN	TP:31444/12-12-2002	
	35				649/1/34		750	A	750	MARCU GHEORGHE	TP:00207/11-01-2000	
36				649/1/35		750	A	750	PACALA TRAIAN	PVPP:30470/03.11.2015	HCJ 389/18.08.2006, HCJ 287/18.08.2008	
37				649/1/36		750	A	750	LEANCA GHEORGHE	TP:30279/09-10-2002		

**TABEL PARCELAR**  
**Incluce toate imobilele din - TARLA 14 PARCELELE A649/1 - Extravilan (trecut în intravilan prin PUG) Municipiul Făgăraș**  
**- COPIE SPRE PUBLICARE -**

Nr. Tarla	Nr. Crt. (ordinea in tarla)	Nr. Cadastral initial	Nr. Carte funciara	Nr. Parcela/ (nr. Topografic)	Nr. Cadastral nr. CF	Suprafata parcela din act (mp)	Categoria de folosinta din act	Suprafata totala imobil din act (mp)	Suprafata totala imobil determinata (mp)	Numele si prenumele proprietarului	Act de proprietate/PVPP (nr./data)	Observatii
	38			649/1/37		750	A	750	750	CORNILIA MELANIA	PVPP:6713/15.02.2019	
	39			649/1/38		750	A	750	750	STANCIU MARIA	TP:00264/20-05-2003	
	40			649/1/39		750	A	750	750	TOADER GHEORGHE	PVPP:30489/03.11.2015	
	41			649/1/40		750	A	750	750	DAN CORNELIU, NEGREA CORNELIA	TP:59839/31.07.2017	TP RESCRIS
	42			649/1/41		750	A	750	750	BRUDA FLOAREA, CISMAS VIOREL, LUPEAN MARIA, CISMAS IOAN, SIDA MARIOARA, MODELEA IOAN	TP:35966/16-01-2004	
14	43			649/1/42		750	A	750	750	TOADER CORNEL	TP:00348/04-07-2002	
	44		106355	649/1/43		750	A	750	750	BOGDAN CLAUDIA- MARIA, n. Cozna căsătorită cu BOGDAN NICOLAE- DUMITRU, BOGDAN ION, căsătorit cu BOGDAN ELENA, n. Câlțea	CVC 441/06.02.2020	TP:36760/17-05-2004
	45		105228	649/1/44		750	A	750	750	FUNDATIA CASA RUTH	CVC: 348/18.08.2016	TP:00254/26-06-2000
	46			649/1/45		750	A	750	750	FRATILA MIHAIU	TP:29717/09-09-2002	
	47			649/1/46		750	A	750	750	ARON GRIGORE	PVPP:30491/04.11.2015	
	48			649/1/47		750	A	750	750	MARCU MARIA	TP:29710/09-09-2002	
	49			649/1/48		750	A	750	750	DAN PETRU	PVPP:30478/03.11.2015	
	50			649/1/49		750	A	750	750	GONTEA FLOREA	TP:30268/25-08-2004	
	51			649/1/51/1		116	A	116	116	la dispozitia comisiei locale		
	52	1220	103927	649/1/50		750	A	570	570	DODEA VIOREL IOAN, DODEA MARIANA	CVC: 1327/10.07.2006,	TP:39677/12-08-2005, provenit din A649/1/50



**TABEL PARCELAR**  
**Inclunde toate imobilele din - TARLA 14 PARCELELE A649/1 - Extravilan (trecut în intravilan prin PUG) Municipiul Făgăraș**  
**- COPIE SPRE PUBLICARE -**

Nr. Tarla	Nr. Crt. (ordinea în tarla)	Nr. Cadastral initial	Nr. Carte funciara	Nr. Parcela/(nr. Topografic)	Nr. Cadastral nr. CF	Suprafata parcela din act (mp)	Categoria de folosinta din act	Suprafata totala imobil din act (mp)	Suprafata totala imobil determinata (mp)	Numele si prenumele proprietarului	Act de proprietate/PVPP (nr./data)	Observatii
14	53	1226	103695				A	530	530	DODEA VIOREL IOAN, DODEA MARIANA	CVC: 122/21.01.2013,	TP:00273/22-10-2001, provenit din A649/1/51
	54		103879	649/1/51		700	CC	350	350	DODEA VIOREL IOAN, DODEA MARIANA	act not. 1634/29.07.2013, act adm. 105/02.09.2009	Sir. Podului nr. 67 -intravilan
	55			649/1/52/2		785	A	785	785	PASCU FREDERIC	PVPP:57411/25.07.2019	
	56	891	104615	649/1/53		750	A	750	750	GULU FLOREA	act not. 1700/10.06.2022	TP:28430/13-08-2002
	57			649/1/52/1		750	A	750	750	FUSARAU ZORITA	PVPP:30671/18.03.2022	
	58			649/1/54		750	A	750	750	PRUNDUS GEORGETA, COCAN ANGELA	PVPP:30493/04.11.2015	
	59			649/1/55		750	A	750	750	ALBU GHEORGHE, ALBU NICOLAE, ALBU IOAN	TP:41493/17-07-2006	
	60			649/1/56		700	A	700	700	SPERILA GH. VIORICA	TP:00196/07-09-1999	
	61			649/1/57		750	A	750	750	STINIGUTA GHEORGHE, STINIGUTA IOAN, STINIGUTA VIOREL	PVPP:30494/04.11.2015	
	62			649/1/58		750	A	750	750	STINIGUTA NICOLAE, BUZETE ZORITA, STINIGUTA SORIN	PVPP:6714/15.02.2019	
	63			649/1/59		750	A	750	750	ZARA EUGEN, ZARA LILIANA	CVC 786/15.06.2010	TP:28455/12-08-2002 Str.Plopuului nr.51
	64			649/1/60		750	A	750	750	MARHAO MARIA	TP:29709/20-05-2003	
	65			649/1/61/1		64	A	64	64	la dispozitia comisiei locale		
	66		488	101023	649/1/61		750	Cc A	440 310	750	CUCU IOAN-DAN, CUCU ANDREEA-ROBERTA	CVC 1183/20.08.2009

**TABEL PARCELAR**  
**Incluce toate imobilele din - TARLA 14 PARCELELE A649/1 - Extravilan (trecut în intravilan prin PUG) Municipiul Făgăraș**  
**- COPIE SPRE PUBLICARE -**

Nr. Tarla	Nr. Crt. (ordinea în tarla)	Nr. Cadastral initial	Nr. Carte funciara	Nr. Parcela/ (nr. Topografic)	Nr. Cadastral nr. CF	Suprafata parcela din act (mp)	Categoria de folosinta din act	Suprafata totala imobil din act (mp)	Suprafata totala imobil determinata (mp)	Numele si prenumele proprietarului	Act de proprietate/PVPP (nr./data)	Observatii
14	67			649/1/62		750	A	750	750	MANDRAS MARIA, FLOREA GHEORGHE, FLOREA IOAN, BOERIU FLOAREA	PVPP:6717/15.02.2019	
	68	489	104749	649/1/63		750	A	750	750	MUNTENAS OANA- MONICA, MUNTENAS BOGDAN- GHEORGHE	CVC 1906/05.11.2019	TP:28439/13-08-2002
	69			649/1/64		750	A	750	750	ARON NICOLAE	TP:28429/13-08-2002	
	70			649/1/65		750	A	750	750	SUSU MARIA	TP:30257/09-10-2002	
	71			649/1/66		750	A	750	750	TANASE PETRU	TP:41536/20-07-2006	
	72			649/1/67		750	A	750	750	POJAR EUGENIA	TP:57216/17-05-2013	
	73	1214	104599		649/1/68		750	A	750	AMARIEI CRISTIAN HORATIU	CVC 2345/2008, A.N.partia 2157/25.08.2016	TP:28435/13-08-2002
	74	492	102109		649/1/69		750	A	750	MIJA LUCIAN- VICTOR, MIJA ANDREEA- ELENA	act not. 1421/13.07.2010	TP:41530/20-07-2006
	75		100910		649/1/70		750	A	750	MOISE GHEORGHE, MOISE CORNELIA	cvc 1923/2003	TP:30276/09-10-2002
	76		104864		649/1/71		750	A	750	BRUDA FLOAREA, BRUDA DUMITRU	CVC 1576 / 19.08.2004	TP:30272/20.04.2004
	77				649/72		750	A	750	BRUDA FLOAREA, CISMAS VIOREL, LUPEAN MARIA, CISMAS IOAN, SIDA MIOARA, MODELEA IOAN	TP:34200/18-08-2003	
	78		102612		649/1/73, 649/1/74		1500	A	1500	VINTILA LUCIAN ION	CVC: 475/25.02.2003,	TP:00276/22-10-2001, TP:00271/28-05-2001 provine din alipirea A649/1/73 cu A649/1/74

Județul: Brașov  
UAT: Făgăraș

**TABEL PARCELAR**  
**Inclunde toate imobilele din - TARLA 14 PARCELELE A649/1 - Extravilan (trecut în intravilan prin PUG) Municipiul Făgăraș**  
**- COPIE SPRE PUBLICARE -**

Nr. Tarla	Nr. Crt. (ordinea in tarla)	Nr. Cadastral initial	Nr. Carte funciara	Nr. Parcela/ (nr. Topografic)	Nr. Cadastral nr. CF	Suprafata parcela din act (mp)	Categoria de folosinta din act	Suprafata totala imobil din act (mp)	Suprafata totala imobil determinata (mp)	Numele si prenumele proprietarului	Act de proprietate/PVPP (nr./data)	Observatii
14	79		101992	649/1/75		750	Cc	750	750	PALER - BALEA IOAN, PALER - BALEA MARCELA	sent. civ. 321/2003	TP:28450/13-08-2002
<b>Total suprafata tarla</b>						<b>65413</b>		<b>65413</b>	<b>65413</b>			

Vizat comisia locala de fond funciar:

Presedinte:

Primar - Gheorghe Sucaciu

Data: 18.07.2022

O.C.P.I. (receptie)

Semnătura și parafa inspectorului ștampila OCPI

Executant:

Daniela Dumitrașcu

(semnătura și ștampila)



Oficiul de Cadastru și Publicitate Imobiliară Brașov  
Nume și prenume: MUNTEANU IULIA IOANA  
Funcția: CONSILIER CADASTRU

29.09.2022

Valabil doar însoțit de planul parcelar recepționat



Tabel parcelar UAT Fagaras, Jud. Brasov  
Tariaua 24, A 968/1

COPIE SPRE PUBLICARE

Nr. Taria	Nr. ct. (ordinea in taria)	Nr. cadastrel initial	Nr. Carte funciara	Nr. parcelar (nr. topografic)	Nr. Cad/ Nr. CF	Suprafata parcela din act (mp)	Categ. de folosinta din act	Suprafata totala imobil din act (mp)	Suprafata totala imobil determinata (mp)	Nume si prenume proprietar	Act proprietate (nr./data)	Observatii
0	1	2	3	4	5	6	7	8	9	10	11	15
	1			968/1/1		2500	arabil	2500	2500	Barcaltian Aurel	PV nr. 859808/03.2018	
	2	107023	107023	968/1/2		1300	arabil	1300	1300	CIUCUREL MONICA-OTILIA	Act Notarial nr. 79, din 02/07/2021	
	3		100706				arabil	4000	4000	Nevodar Liviu, Nevodar Lucian	Contract De Vanzare-Cumparare nr. 2031, din 20/10/2008	
	4	101646	101646				arabil	2000	2000	POP CLAUDIU, POP ALINA-CRISTINA	Act Notarial nr. 386, din 23/04/2021	
	5	101647	101647				arabil	2000	2000	POPOVICIU LAURENTIU-VASILE, POPOVICIU ANDREEA-ELENA,	Act Notarial nr. 387, din 23/04/2021	
	6		101645	A 968/1/3		14000	arabil	2000	2000	Tanasescu Elena, Tanasescu Mariana	Contract De Vanzare-Cumparare nr. 1689, din 08/10/2003, Act Notarial nr. 2, din 28/01/2015	
	7	101642	101642				arabil	4000	4000	Tanasescu Elena, Tanasescu Mariana	Contract De Vanzare-Cumparare nr. 837, din 09/06/2003, Act Notarial nr. 88, din 28/01/2015	
	8	166	105030				arabil	760	760	Moga Nicolae Ioan, Moga Laura, Moga Ovidiu Nicolae, Moga Hortensia	Contract De Vanzare-Cumparare nr. 2020, din 17/08/2004	
	9	107	105031				arabil	540	540	Moga Nicolae Ioan, Moga Laura, Moga Ovidiu Nicolae, Moga Hortensia	Contract De Vanzare-Cumparare nr. 2020, din 17/08/2004	
	10	168	106231	A 968/1/4, A 968/1/5		2700, 2200	arabil	900	900	Moga Ovidiu Nicolae, Moga Hortensia	Act De Decembrie Cu Paraj Voluntar nr. 2504, din 30/09/2005	
	11	169	105028				arabil	900	900	Moga Nicolae Ioan, Moga Laura-Iuliana	Act De Decembrie Cu Paraj Voluntar nr. 2504/2005	
	12	110	105029				arabil	900	900	Moga Nicolae Ioan, Moga Laura-Iuliana	Act De Decembrie Cu Paraj Voluntar nr. 2504/2005	



Nr. Tenta	Nr. ct. (ordinea în tasta)	Nr. cadastral inițial	Nr. Carte funciara	Nr. parcelă/ (nr. topografic)	Nr. Cad/ Nr.CF	Suprafața parcelei din act (mp)	Categ. de folosire din act	Suprafața totală imobil din act (mp)	Suprafața totală imobil desemnată (mp)	Nume și prenume proprietar	Act proprietate (nr./data)	Observații
0	1	2	3	4	5	6	7	8	9	10	11	12
	13	106115	106115				arabil	900	900	Popa Elena-Roxana	Act Notarial nr. 541, din 13/06/2018	
	14	62	102851	968/1/6		1700	arabil	1700	1700	Milea Claudia Grigoriara	Contract De Vanzare-Cumparare nr. 389, din 23/05/2006	
	15			968/1/7		2000	arabil	2000	2000	Leenca Aneta Gheorghie	TP nr. 36590/09.03.2004	
	16	101071	101071	968/1/8		1600	arabil	1600	1600	BALABAN ROMICĂ, RAITA LUCIA-RINA,	Contract De Vanzare-Cumparare nr. 1682, din 18/09/2006	
	17	102220	102220	968/1/9		1700	arabil	1700	1712	Munteanu Cosmin Zeno, Munteanu Florina Camelia	Act Notarial nr. 2378, din 29/08/2012	
	18			968/1/10		1600	arabil	1600	1600	Frigăș Mihail	TP nr. 29717/09.09.2002	
	19			968/1/11		3400	arabil	3400	3400	Toibiu Silviu-Ioan	TP nr. 30283/09.10.2002	
	20			968/1/12/1		1400	arabil	1400	1400	David Nicolae	TP nr. 41535/20.07.2006	
	21			968/1/12/2		1800	arabil	1800	1800	Scofercu Livia	PV nr. 9169/14.03.2016	
	22			968/1/13		1600	arabil	1600	1600	Merlen Alexandru	TP nr. 28448/13.08.2002	
	23			968/1/14/1		7700	arabil	7700	7700	Toader Petru	TP nr. 28433/13.08.2002	
	24			968/1/14/2		1100	arabil	1100	1100	Folea Florina	TP nr. 30270/09.10.2002	
	25			968/1/14/3		2200	arabil	2200	2200	Scofercu Gheorghie	PV nr. 8599/08.03.2016	
	26			968/1/14/4		1600	arabil	1600	1600	Dan Eugenia	TP nr. 29715/09.09.2002	
	27			968/1/14/5		1400	arabil	1400	1400	Rohan Eugenia	PV nr. 9156/14.03.2016	
	28			968/1/14/6		1600	arabil	1600	1600	Ghijulescu Livia	TP nr. 29699/09.09.2002	
	29			968/1/14/7		1600	arabil	1600	1600	Băroasa Ioan	TP nr. 29716/09.09.2002	
	30			968/1/14/8		2000	arabil	2000	2000	Teren la dispozitia comisiei locale de fond funciar	Rezerva	
	31			968/1/14/9		4400	arabil	4400	4400	Scofercu Sergiu	TP nr. 00344/03.07.2002	

Nr. Tarifa	Nr. CTI (ordinea in tarifa)	Nr. cadastru initial	Nr. Carte funciara	Nr. parcela/ (nr. topografic)	Nr. Cad/ Nr.CF	Suprafata parcela din act (mp)	Catop. de folosinta din act	Suprafata totala imobil din act (mp)	Suprafata totala imobil determinata (mp)	Nume si prenume proprietar	Act proprietate (nr./data)	Observatii
0	1	2	3	4	5	6	7	8	9	10	11	15
32				968/115		3000	arabil	3000	3000	Buzete Zorita Stinguta Nicolae Stinguta Sorin	PV nr. 8609/08.03.2018	
33				968/116		1000	arabil	1000	1000	Teren la dispozitia comisiei locale de fond funciar	Rezerva	
34				968/117		2200	arabil	2200	2200	Albu Ioan, Albu Nicolae, Albu Gheorghe	PV nr. 8609/08.03.2018	
35				968/118		900	arabil	900	900	Savu Eugenia	PV nr. 8609/08.03.2018	
36				968/119		1000	arabil	1000	1000	Diaconu Gizela	TP nr. 00177/26.04.1999	
37				968/120		2000	arabil	2000	2000	Clamea Maria	TP nr. 31314/12.12.2002	
38				968/121		1900	arabil	1900	1900	Aron Ioan, Aron Gligore	PV nr. 8610/08.03.2018	
39				968/122		1200	arabil	1200	1200	Bruza Gheorghe	TP nr. 28456/12.06.2002	
40		29	104661	968/123		1600	arabil	1600	1600	Nicolae Dan Gabriel, Nicolae Argeta Elena	Contract De Vanzare-Cumparare nr. 942, din 31/05/2005	
41				968/124		1200	arabil	1200	1200	Tenase Gheorghe	PV nr. 8698/08.03.2018	
42				968/125		1003	arabil	1003	1003	Teren la dispozitia comisiei locale de fond funciar	Rezerva	
Total supraef. Tarifa						80103		80103	80115			

24

Președinte Comisia locală de fond funciar  
Suceaiu Gheorghe

OCPI (recepție)

Intocmit

Ștampilă OCPI

Semnătura și parașa inspectorului  
Stampila OCPI

(numele angajatorului  
OCPI)

Oficiul de Cadastru și Publicitate Imobiliară Brașov  
Nume și prenume: BĂIA IONELA - RAMONA  
Funcția : consilier cadastru

02.03.2022



Data: 21.01.2022

Valabil doar însoțit de planul funciara recepționat

Tabel parcelar UAT Fagaras, Jud. Brasov  
Taraia 24, A 976

COPIE FINALA

Nr. Taraia	Nr. crt. (ordinea in taraia)	Nr. cadastral iniiar	Nr. Cartei funciara	Nr. parcelar (nr. topografic)	Nr. Cad/ Nr. CF	Suprafata parcela din act (mp)	Cat. de folosiri din act	Suprafata totala imobil din act (mp)	Suprafata totala imobil determinata (mp)	Nume si prenume proprietar	Act proprietate (nr./data)	Observatii
0	1	2	3	4	5	6	7	8	9	10	11	15
	1			976/14	107117	1009	arabil	1009	1009	Teien la dispozitia comisiei locale de fond funciar	Rezerva	
	2	420	11262	976/1	107115	5600	arabil	5600	5600	TOMISA STEFAN GHEORGHE, GAVRILESCU MIHAELA- GEOGETA	act nr. 4189/16.08.2006, act nr. 5695/07.03.2018	
	3	126	104713	976/2	107113	6400	arabil	6400	6400	Suciu Vertica, Suciu Gretian	CVC nr 2245/18.10.2006	
	4			976/3	107111	5600	arabil	5600	5600	Dan Grigorie	PV nr. 6595/08.03.2018	
	5			976/4/1	107122	1400	arabil	1400	1400	Soreea Raitra	PV nr. 6596/08.03.2018	
	6			976/4/2	107118	1400	arabil	1400	1400	Cocan Angela Prunkus Georgeta	PV nr. 6597/08.03.2018	
	7	567	11570	976/5	107105	5000	arabil	5000	5000	Copcesea Dolna	act 631/2007	
	8			976/6	107123	1200	arabil	1200	1200	Zamfir Victoria	TP nr. 00334/ 17.04.2002	

Nr. Tarifa	Nr. crt. (ordinea in tarifa)	Nr. cadastral initial	Nr. Carte Funciară	Nr. parcelă (nr. topografic)	Nr. Cad/ Nr.CF	Suprafata parcele din act (mp)	Categ. de folosință din act	Suprafata totală imobil din act (mp)	Suprafata totală imobil determinată (mp)	Nume și prenume proprietar	Act proprietate (nr./data)	Observații
0	1		3	4	5	6	7	8	9	10	11	15
	9			976/6	107119	1200	arabil	1200	1200	Zamfir Eugenia	TP nr 42985/14.09.2007	
	10	103088	103088		103088		arabil	849	849	Mircanasiu Loredana	CVC nr 128420.05.2008	
	11	103087	103087		103087		arabil	833	833	Mircanasiu Loredana	CVC nr 128420.05.2008	
	12	103086	103086		103086		arabil	833	833	Mircanasiu Loredana	1872025.10.2011	
	13	103085	103085		103085		arabil	833	833	Mircanasiu Loredana	1872025.10.2011	
	14	103084	103084		103084		arabil	833	833	Mircanasiu Loredana	1872025.10.2011	
	15	103083	103083		103083		arabil	833	833	FLOREA BOGDAN-MIHAI, FLOREA COSMINA- LAURA	Act Notarial nr. 2421, din 02/09/2020	
	16	103082	103082		103082		arabil	833	833	Silea Marius Lucian Silea Cornelia	18158/18.09.2013	
	17	103337	103337	978/10	103337	15200	arabil	416	416	Cocis Paula Elena	330025/02/2016	TP nr. 00161/21.01.1988
	18	103336	103336		103336		arabil	417	417	Chiujea Nicolae Chiujea Ramona	598761.03.2017	
	19	103094	103094		103094		arabil	833	833	ȚICULEANU PETRE IOAN, ȚICULEANU MIHAELA-IOANA	Act Notarial nr. 2229, din 30/12/2020	
	20	103093	103093		103093		arabil	833	833	Mircanasiu Loredana	1872025.10.2011	
	21	103092	103092		103092		arabil	833	833	Stangu Virgil Stangu Mariana Anisoara	1394/17.01.2014	



Nr. Tenta	Nr. crt. (ordinea în lista)	Nr. cadastral inițial	Nr. Carte funciara	Nr. parcele/ (nr. topografic)	Nr. Cad/ Nr.CF	Suprafata parcelei din act (mp)	Categ. de folosinta din act	Suprafata totala imobil din act (mp)	Suprafata totala imobil delimitata (mp)	Nume si prenume proprietar	Act proprietate (nr./data)	Observatii
0	1	2	3	4	5	6	7	8	9	10	11	15
	22	103091	103091		103091		arabil	833	833	Mircanescu Loredana	18720/25.10.2011	
	23	103090	103090		103090		arabil	700	700	Mircanescu Loredana	18720/25.10.2011	
	24	103089	103089		103089		arabil	2708	2708	Mircanescu Loredana	18720/25.10.2011	
	25	103085	103085		103085		arabil	1782	1782	Municipiul Fagaras	13793/01/08/2017	
	26			9767	107124	1400	arabil	1400	1400	VIOLU LUCIAN-CONSTANTIN-DAN, CIORA CONSTANTIN-GHEORGHE, CIORA IOAN, CIORA VIRGIL-ALEXANDRU	PV nr. 73152/20.11.2019	
	27			9768	107125	3000	arabil	3000	3000	Teren la dispozitia comitiei locale de fond funciar	Rezerva	
	28	100162	100162	976/10	100162	18000	arabil	18008	18008	Mihaili Mircioara-Sanda Bera Aurora Pinteș Margareta Poteș Rodica, ITTU GHEORGHE-MIRCEA, SUCIU IOAN, ALEXANDRU, SUCIU VIORICA, BERA AURORA ANA, MIHAILI MARIOARA-SANDA, PODEA RODICA-OCTAVIA, PINEA MARGARETA-STELUTA, SUCIU IOAN-ALEXANDRU, SUCIU EUGENIA, SUCIU IOSIF, COSTINESCU MAGDALENA, SUCIU EUGENIA, SUCIU IOSIF, CONSTANTINESCU MAGDALENA, BERA AURORA-ANA, SUCIU CONSTANTIN, SANDU ANCA, MORAR BIANCA-VIORICA, MORAR EMIL,	15039/22.12.2008	TP nr. 00301/25.10.2001

Nr. Taria	Nr. crt. (ordinea în tarie)	Nr. cadastral inijal	Nr. Carte funciara	Nr. parosia/ (nr. topografic)	Nr. Cad/ Nr.CF	Suprafata parcela din act (mp)	Categ. de folosinta din act	Suprafata totala imobil din act (mp)	Suprafata totala imobil determinata (mp)	Nume și prenume proprietar	Act proprietate (nr./data)	Observații
0	1	2	3	4	5	6	7	8	9	10	11	15
	29		976/11		107120	10500	anabil	10500	10500	Grancea Ioan	TP nr. 00170/ 24.03.1999	
	30	100184	100184	976/12	100184	700	anabil	700	700	Mihail Mariciana-Sanda Bera Aurora Pritea Margarata Podsea Rodica, ITTU GHEORGHE-MIRCEA, SUCIU IOAN- ALEXANDRU, SUCIU VIORICA, BERA AURORA- ANA, MIHALI MARIOARA- SANDA, PODEA RODICA-OCTAVIA, PITEA MARGARETA- STELUTA, SUCIU IOAN- ALEXANDRU, SUCIU EUGENIA, SUCIU IOSIF, COSTINESCU MAGDALENA, SUCIU EUGENIA, SUCIU IOSIF, CONSTANTINESCU MAGDALENA, BERA AURORA-ANA, SUCIU CONSTANTIN, SANDU ANCA, MORAR BIANCA- VIORICA, MORAR EMIL,	1504022.12.2008	TP nr. 00301/25.10.2001
Total supraf. Taria						78609		78615	78615			

Vizat comisia locala de fond funciar  
Președintele Sucașiu Gheorghe



OCPI (recepție)

Semnătura și parafă inspectorului  
Stampila OCPI

09.12.2021

Oficiul de Cadastru și Publicitate Imobiliară Brașov  
Nume și prenume : BULARCA RADU  
Funcția : consilier cadastru

Intocmit

(numele angajatului  
OCPI)

Executant

Ing. Vass Alexandru  
22.07.2021  
(semnătura și stampila)



Data: 22.07.2021

Valabil doar însoțit de planul parcelar recepționat

Tabel parțelar UAT Fagaras, Jud. Brasov

Tariaua 24, A 978

COPIE FINALA

Nr. crt. Tariaua	Nr. crt. (ordinea in tariaua)	Nr. cadastrelor in tariaua	Nr. Cante funciara	Nr. parcelor/ (nr. topografice)	Nr. Cate/ Nr.CF	Suprafata parșelei din act (mp)	Categ. de fotosinșia din act	Suprafata totala imobil din act (mp)	Suprafata totala imobil determinata (mp)	Nume și prenume proprietar	Act proprietate (nr./data)	Observații
0	1	2	3	4	5	6	7	8	9	10	11	15
	1			978/1	106652	2400	arabil	2400	2400	Barșea Maria	TP nr.28441/12.08.2002	
	2			978/2	106653	1500	arabil	1500	1500	Buzete Zorita Stinguta Sorin Stinguta Nicolae	PV nr. 8587 /08.03.2018	
	3			978/3	106654	1000	arabil	1000	1000	Tanase Grigore	TP nr. 30287/ 09.10.2002	
	4			978/4	106655	1100	arabil	1100	1100	Stinguta Miron Stinguta Gheorghe	TP nr. 28711/ 09.09.2002	
	5			978/5	106656	1700	arabil	1700	1700	Baciu Nicolae	TP nr. 41529/ 20.07.2007	
	6			978/6	106657	1700	arabil	1700	1700	Fusarau N. Nicolae	TP nr. 00384/ 08.07.2002	
	7			978/7	106658	1700	arabil	1700	1700	Bruda Floarea Lupșan Maria Ciamaș Ioan Ciamaș Vișel Sida Mioara Moldovea Ioan	TP nr. 41538/ 20.07.2009	
	8			978/8	106659	2500	arabil	2500	2500	Angelescu Laura Poștea Sanda Tanasescu Ioan Rau Ileana	TP nr. 00161/ 21.01.1998	
	9			978/9	106660	1700	arabil	1700	1700	Leanca Nicolae Leanca Anuta	TP nr. 28436/ 13.08.2002	
	10			978/10	106661	1500	arabil	1500	1500	Fusarau Iile	TP nr. 30286/ 08.10.2002	
	11			978/11	106662	1600	arabil	1600	1600	Albu Gheorghe	TP nr. 00302/ 25.10.2001	
	12			978/12	106663	1600	arabil	1600	1600	Rohan Ioan	PV nr. 8589/08.03.2018	
	13			978/13	106664	2200	arabil	2200	2200	Comșa Maria	TP nr. 37799/01.01.2004	
	14			978/14	106665	1400	arabil	1400	1400	Marșeo Ana	PV nr. 8590/08.03.2018	
	15			978/15	106666	1100	arabil	1100	1100	Buzete Zorita Stinguta Sorin Stinguta Nicolae	PV nr. 8588/08.03.2018	
	16			978/16	106667	1100	arabil	1100	1100	Toader Ana	PV nr. 8591/08.03.2018	
	17			978/17	106668	1800	arabil	1800	1800	Alexandru Ioan	PV nr.9157 /14.03.2018	
	18			978/18	106669	8000	arabil	8000	8000	Zamfir Victoria	TP nr. 00334/17.04.2002	
	19			978/19	106670	3500	arabil	3500	3500	Pojar Eugenia	PV nr. 8582/08.03.2018	
	20			978/20	106671	1100	arabil	1100	1100	Behnean Magdalena Grdean Maria	TP nr. 28713/ 20/05.2003	
	21			978/21	106672	2000	arabil	2000	2000	Tanase Ioan	PV nr. 8593/08.03.2018	

Nr. Tarla	Nr. crt. (ordinea in tarla)	Nr. cadastral initial	Nr. Carte funciara	Nr. parcela/ (nr. topografic)	Nr. Cad/ Nr.CF	Suprafata parcela din act (mp)	Categ. de folosinta din act	Suprafata totala imobil din act (mp)	Suprafata totala imobil determinata (mp)	Nume si prenume proprietar	Act proprietate (nr./data)	Observatii
0	1	2	3	4	5	6	7	8	9	10	11	15
	22			97822	106673		arabil		1052	Teren la dispozitia comisiei locale de fond funciar	Rezerva	
	Total supraf. Tarla											
						42200		42200	43252			

Vizat comisia locala de fond funciar  
Președintele Sucaciu Gheorghe

*Gheorghe Sucaciu*



OCPI (recepție)

Semnătura și parașa inspectorului  
Stampila OCPI

01.07.2020

Oficiul de Cadastru și Publicitate Imobiliară Brașov  
Nume și prenume : BULARCA RADU  
Funcția : consilier cadastru

Intocmit

(numele angajatorului  
OCPI)

Executant  
Ing. Vase Alexandru  
15.11.2019  
(semnătura și stampila)



Data: 15.11.2019

Valabil doar însoțit de planul parțelar recepționat



**TABEL PARCELAR - TARLA 25, PARCELELE A979, A980, A998 - Extravilan Municipiul FĂGĂRAȘ**

Nr. Tarla	Nr. Crt. (ordinea in tarla)	Nr. Cadastral initial	Nr. Carte funciara (nr Topografic)	Nr. Parcela/ (nr Topografic)	Nr. Cadastral CF	nr.	Suprafata parcela din act (mp)	Categoria de folosinta din act	Suprafata totala imobil din act (mp)	Suprafata totala imobil determinata (mp)	Numele si prenumele proprietarului	Act de proprietate/ TP/PVPP (nr./data)	Observatii
0	1	2	3	4	5	6	7	8	9	10	11	12	
	1			980/1		3000	A	3000	3000	la dispozitia comisiei			
	2			980/2		4700	A	4700	4700	MARCU IOAN	TP:36759/17-05-2004		
	3			980/7		19400	A	19400	19400	la dispozitia comisiei			
	4			980/8		2000	A	2000	2000	PIRĂU F. CAROLINA	TP:00059/12-06-1995		
	5			980/9		10000	A	27800	27800	la dispozitia comisiei			
	6			979/3		17800	A						
	7			979/4	105992	3800	A	3800	3800	CORȘATEA TOMA	PVPP: 19177/03.07.2017		
	8			979/5	105991	2250	A	2250	2250	CORȘATEA TOMA	PVPP: 19178/03.07.2017		
	9			979/6		10000	A	10000	10000	TOMA IOAN, BUCUR GABRIEL	TP:00055/23-04-1996		
	10			998		53800	A	53800	53800	CALBOREANU GHEORGHE DUMITRU	TP:00210/08-05-2000		
						<b>Total suprafata tarla</b>			126750	126750			

Vizat Comisia Locala de Fond Funciar

Presedinte:

Primar Gheorghe Sucaciu

**Membrii Comisiei Locale de Fond Funciar - Făgăraș**

Viceprimar: Clonț Dan Valentin	
Secretar: Giunca Laura Elena	
<b>Membrii:</b>	
Consilier juridic: Crișan Camelia	
Stanciu Catalin - Șef Ocolul Silvic Făgăraș	
Greuc Gabriel - consilier topometrist	
Oană Mariana - Referent.	
Bogdan Ion - reprezentant proprietari	
Fusărau Gheorghe - reprezentant proprietari	
Ciora Victor Romul - reprezentant proprietari	
Bârcea Nicolae - reprezentant proprietari	
Toader Ioan - reprezentant proprietari	
Vlad Mircea - reprezentant proprietari	

Valabil doar însoțit de planul parcelar recepționat

Data: 02.10.2017

Executant Ing. Daniela Dumitrașcu



OCPI (receptie)

Semnatura si parafa inspectorului

Stampila OCPI



Județul: Brașov  
UAT: Făgăraș

**TABEL PARCELAR**  
**Include toate imobilele din - TARLA 25, PARCELA 1009 - Extravilan Municipiul FĂGĂRAȘ**  
**- COPIE FINALA -**

Nr. Tarla	Nr. Crt. (ordinea in tarla)	Nr. Cadastral initial	Nr. Carte funciara	Nr. Parcela/ (nr. Topografic)	Nr. Cadastral nr. CF	Suprafata parcela din act (mp)	Categoria de folosinta din act	Suprafata totala imobil din act (mp)	Suprafata totala imobil determinata (mp)	Numele si prenumele proprietarului	Act de proprietate/ TP/PVPPP (nr./data)	Observatii (TP initial)
0	1	2	3	4	5	6	7	8	9	10	11	12
1	1			1009/1	106982	41200	A	41200	41200	CALBOREANU GHEORGHE	TP:00210/08.05.2000	
2	2			1009/2	106983	67500	A	67500	67500	POPOVICI ILEANA VETURIA (născută FLOCA)	TP:00222/08.05.2000	
3	3			1009/3	106984	6700	A	6700	6700	PĂCALĂ NICOLAE	TP:00221/08.05.2000	
4	4			1009/4	106985	20850	A	20850	20850	CORȘA TEA TOMA	PVPP: 17180/14.06.2017	
5	5			1013	106986	1461	DE	1461	1461	MUNICIPIUL FĂGĂRAȘ	HCL 267/26.11.2020	
6	6			995	106987	1493	CCN	1493	1493	MUNICIPIUL FĂGĂRAȘ	HCL 267/26.11.2020	
<b>Total suprafața tarla</b>						139204		139204	139204			

Vizat comisia locala de fond funciar:

Presedinte:  
Primar - Gheorghe Sucaciu  
Data: 26.01.2021

O.C.P.I. (receptie)

Semnătura și parafa inspectorului ștampila OCPI



Executant:  
Daniela Dumitrașcu  
(semnătura și ștampila)



Oficiul de Cadastru și Publicitate Imobiliară Brașov  
Nume și prenume: BAIJA IONELA - RAMONA  
Funcția: consilier cadastru

*Baija*  
16.04.2021

Valabil doar însoțit de planul parcelar receptionat

TABEL PARCELAR A 1026, TARLA 25, UAT FĂGĂRAȘ

COPIE FINALA

Nr. tarla	Nr.crt (ordinea in tarla)	Nr. cadastru initial	Nr. carte funciara	Nr.parcela/ (nr.topografic)	Nr.cadastral /Nr.C.F.*	Suprafata parcela din act (m2)	Categoria de folosinta din act	Suprafata totala din act (m2)	Suprafata totala imobil determinata (m2)	Numele si prenumele proprietarului	Act de proprietate (nr/data)****	Observatii
0	1	2	3	4	5	6	7	8	9	10	11	15
1	1	3144	104177	1026/1	104177	33300	Arabil	33300	33300	PITIȘ VALENTINA, născ. Chiușdea, CHIUȘDEA ALEXANDRU-IOAN, CHIUȘDEA IRINA MARIA	Certificat de Moștenitor nr. 47/2007, Act Notarial nr. 2716/25.04.2014	TP nr. 00319/2001 s-a anulat în baza Sentinței Civile nr. 1455/2014 a Judecătoriei Făgăraș (Dosar nr. 1374/226/2014) și în baza HCJ nr. 214/26.09.2019
25	2			1026/2	106872	26400	Arabil	26400	26400	GALCENCO MARIA, NICOARĂ LUCIA	TP 00259/17.10.2000	
	3			1026/3	106873	8500	Arabil	8500	8500	BÂRSAN OCTAVIAN, BOȘTEAN OTTILIA MARIA	P.V. Nr. 28449/23.09.2016	
	4			1026/4	106874	29900	Arabil	29900	29900	BÂRSAN OCTAVIAN, BOȘTEAN OTTILIA MARIA	P.V. Nr. 28448/23.09.2016	
	5			1026/5	106875	2100	Arabil	2100	2100	TEREN LA DISPOZIȚIA COMISIEI LOCALE		
TOTAL TARLA						100200		100200	100200			

Vizat comisia de fond funciar:

OCPI (receptie)



Întocmit

Executant:

Presedinte : Sucaciu Gheorghe - Primar

Semnătura și parafa inspectorului

(semnătura și ștampila)



Ing. Vlad-Draghici

Data: 11.01.2021

Valabil doar însoțit de planul parcelar recepționat

**TABEL PARCELAR**  
**Include toate imobilele din - - TARLA 25, PARCELELE 1018, 1021 - Extravilan Municipiul FĂGĂRAȘ**  
**- COPIE SPRE PUBLICARE -**

Nr. Crt. Tarla	Nr. Crt. Cadastral initial	Nr. Carte funciara	Nr. Parcela/ (nr. Topografic)	Nr. Cadastral nr. CF	Suprafata parcela din act (mp)	Categoria de folosinta din act	Suprafata totala imobil din act (mp)	Suprafata totala imobil determinata (mp)	Numele si prenumele proprietarului	Act de proprietate/ TP/PVPP (nr./data)	Observatii (TP initial)	
0	1	2	3	4	5	6	7	8	9	10	11	12
1	107274	1018/1	1018/1	22500	A	22500	22500	22500	SC "VAN BEURDEN" ROMANIA SRL	CVC 1786/2001	TP-nr.00180/25.10.1999, CF 7532,nr.top.3106/1	
2	107275	1018/2	1018/2	21000	A	21000	21000	21000	SC "VAN BEURDEN" ROMANIA SRL	CVC 1786/2001	TP-nr.00179/25.10.1999, CF 7534A, nr.top.3106/2	
3		1018/3	1018/3	10000	A	10000	10000	10000	DINU MINODORA-PARASCHIVA	TP:00311/27.11.2001		
4		1018/4	1018/4	10000	A	10000	10000	10000	MOTOC MIRCEA IOAN	TP:00310/27.11.2001		
5		1018/5	1018/5	200	A	200	200	200	SCHNEIDER AUGUSTIN PETRU SCHNEIDER P. CHELEMEN VILHELM ROBERT	TP:341/20.05.2003		
6	422	104707	1018/6	5600	A	5600	5600	5600	PICA GEORGETA	Certificat De Mostenitor nr. 41/2004	TP:00350/04.07.2002	
7			1018/7	2843	A	2843	2843	2843	DCL			
8			1021/21	5700	A	5700	5700	5700	BĂLCĂCEAN CORNELIA	TP:00243/18.05.2000		
9	101271		1021/20	5600	A	5600	5600	5600	MIRON IOAN VIOREL, MIRON TATIANA	CVC Nr. 1700/09.08.2005, Actiune In Instanta nr. 2774/226.	TP:00244/18.05.2000, nr.top. 3137/1/3, nr.CF vechi 10539	
10			1021/19	7200	A	7200	7200	7200	CIUPEA VICTORIA	TP:00246/18.05.2000		
11			1021/18	5700	A	5700	5700	5700	DĂMBOIU D. LIVIA ns. COMȘULEA	TP:00223/08.05.2000		
12			1021/17	5700	A	5700	5700	5700	PĂTRAȘCU V. VIRGIL	TP:00224/08.05.2000		
13			1021/16	5600	A	5600	5600	5600	COMȘULEA EUGENIA ns BURLEA, COMȘULEA M. MATEI	TP:00225/08.05.2000		
14	100977	100977	1021/15	9600	A	9600	9600	9600	DAMIAN MARIA, nascuta Rosca	Act notarial/sucesiune nr.69/29.12.2009	TP:00226/08.05.2000	
15			1021/14	12200	A	12200	12200	12200	OANCEA I. IOAN	TP:00227/08.05.2000		
16	107116	107116	1021/13/2	11500	A	11500	11500	11500	"STE SO SAMAC" SRL	Act Notarial nr. 724, din 07/03/2022	TP:00245/18.05.2000	
17	105845	105845	1021/13/1	11400	A	11400	11400	11400	BĂRBĂTEI DRAGOȘ-MIRCEA	Act notarial nr.2165/18.09.2018	TP:00228/08.05.2000	



18	104906	1021/12	5600	A	5600	5600	CORNEA MARIUS-BOGDAN	Act notarial nr.2113/01.08.2022	TP:00229/08.05.2000 fara geometrie
19	100153	1021/11	5600	A	5600	5600	GREBLEA DORINA, GREBLEA GHEORGHE	Act notarial Nr.1237/03.06.2002	TP:00230/09.05.2000
20	106395	1021/10	5600	A	5600	5600	RECEANU ILIE GABRIEL	CVC Nr.	TP:00231/09.05.2000
21	102172	1021/9	10300	A	5000	5000	CIOCAN DANA GABRIELA	CVC Nr. 1660/06.08.2010	TP:00232/09.05.2000 S geometrie ETERRA = 5200MP
22	104632	104632		A	5300	5300	BUTNARU SIMONA	Contr.donatie nr. 1168/2008	TP:00232/09.05.2000 S geometrie ETERRA = 5000MP
23	103469	1021/8	7200	A	7200	7200	GHEORGHE CORINA MARIA, GHEORGHE LIVIU VICTOR	CVC Nr. 2548/28.09.2011	TP:00233/09.05.2000
24		1021/7	7200	A	7200	7200	BARBU S. VALERIU	TP:00234/09.05.2000	
25	101936	1021/6	4200	A	4200	4200	PITICAȘ ANCA-TEODORA	Act notarial/donatie nr. 754/14.09.2013	TP:00235/10.08.2009
26		1021/5	5700	A	5700	5700	PIRĂU G. VASILE	TP:00236/09.05.2000	
27		1021/4	3200	A	3200	3200	BARBU M. MARIA născ. SIN	TP:00237/09.05.2000	
28		1021/3	2000	A	2000	2000	BARBU I. MARIA născ. BARBU	TP:00238/09.05.2000	
29	118	103675	4000	A	4000	4000	POP LUCIA	Sent.civ. Nr. 1130/2005, Hot.jud.dosar nr.1428/2005, din 12.08.2013	TP:00239/09.05.2000 nr.top. 3102/1/1
30	1097	104639	11200	A	11200	11200	CIOBANU JAN, căsătorit cu CIOBANU MARILENA, nasc. Szilaghi	CVC nr. 1830/12.07.2022	TP:00240/06.07.2000
<b>Total suprafața tarla</b>			<b>224143</b>		<b>224143</b>	<b>224143</b>			

25

Vizat comisia locala de fond funciar:

Presedinte:

Primar - Gheorghe Sucaciu

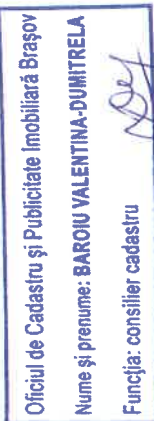
Data: 04.08.2022

O.C.P.I. (receptie)

Semnătura și parafa inspectorului ștampila OCPI

31.08.2022

Valabil doar însoțit de planul parcelar recepționat



## TABEL PARCELAR

Include toate imobilele din - TARLA 26, parcelele 1080/2, 1080/1, 1089 - Extravilan Municipiul FĂGĂRAȘ  
- COPIE SPRE PUBLICARE -

Nr. Tarla	Nr. Crt. (ordinea in tarla)	Nr. Cadastral initial	Nr. Carte funciara	Nr. Parcela/ (nr. Topografic)	Nr. Cadastral nr. CF	Suprafata parcela din act (mp)	Categoria de folosinta din act	Suprafata totala imobil din act (mp)	Suprafata totala imobil determinata (mp)	Numele si prenumele proprietarului	Act de proprietate/ TP/PVPPP (nr./data)	Observatii (TP initial)
0	1	2	3	4	5	6	7	8	9	10	11	12
26	1			1080/2/1		5000	A	5000	5000	LUDU V. LUCIA VIORICA ns. JUDELE	TP:00001/25.11.1993	
26	2			1080/2/2		5000	A	5000	5000	DOBROTA P. VICTORIA MARIA ns. ȘOFARIU	TP:00008/25.11.1993	
26	3			1080/2/3		5000	A	5000	5000	BÎRSAN I. OCTAVIAN, BOȘTEAN I. OTILIA MARIA ns. BÎRSAN	TP:00010/26.11.1993	
26	4			1080/2/4		5000	A	5000	5000	POPOVICI V. ILEANA VETURIA ns. FLOCA	TP:00011/26.11.1993	
26	5			1080/2/5		5000	A	5000	5000	TANASE A. ALEXANDRU	TP:12/08.07.2008 - DUPLICAT	
26	6			1080/2/6		1244	A	2201	2201	COSTEA VIRGIL	PVPPP:55794/14.12.2020	
26	7			1080/2/7		957	A	5000	5000	PITIS VALENTINA CHIUSDEA VIOREL IOAN	Certificat de mostenitor nr. 47/2007	
26	8	156	104743	1080/1/1		5000	A	4600	4600	FLOREA DORINA FLOREA CORNEL	Contract de vânzare-cumpărare nr. 222/12.04.2006	
26	9	157	104744	1080/1/2		900	A	900	900	CORNEA MARIA	PVPPP:52526/11.11.2020	
26	10			1089/1		1424	A	1424	1424	MOLDOVAN OTILIA	PVPPP:32329/31.03.2021	
26	11			1089/2		1562	A	1737	1737	Teren aflat la dispoziția comisiei locale de fond funciar		
26	12			1089/3		175	CC					
26	13			1089/4								

Nr. Tarla	Nr. Crt. (ordinea in tarla)	Nr. Cadastral initial	Nr. Carte funciara	Nr. Parcela/ (nr. Topografic)	Nr. Cadastral nr. CF	Suprafata parcela din act (mp)	Categoria de folosinta din act	Suprafata totala imobil din act (mp)	Suprafata totala imobil determinata (mp)	Numele si prenumele proprietarului	Act de proprietate/ TP/PV/PPP (nr./data)	Observatii (TP initial)
0	1	2	3	4	5	6	7	8	9	10	11	12
26	14			1092/1		4422	CCN	4422	4422	STATUL ROMÂN, de administrare ANIF BRASOV	Act normativ 1705/29.11.2006 Act normativ 1574/04.12.2008	
<b>Total suprafata tarla</b>						45284		45284	45284			

Vizat comisia locală de fond funciar:

Președinte:

Primar - Gheorghe Sucaciu

Data: 16.03.2022



O.C.P.I. (receptie)

Semnătura și parafa inspectorului ștampila OCPI

19.04.2022



Executant:

Daniela Dumitrașcu

(semnătura și ștampila)



Valabil doar însoțit de planul parcelar recepționat.

**TABEL PARCELAR**  
(include toate imobilele din tarita)

ANEXA NR. 1.44

Nr. tarita	Nr. crt. (ordinea în tarita)	Nr. cadastral mijloc	Nr. carte funciunã	Nr. parcelã / nr. topografic	Nr. Cad / Nr. CF	Suprafata parcelã din act (mp)	Categoria de folosinã din act	Suprafata totalã imobil din act (mp)	Suprafata totalã imobil determinatã (mp)	Numele și prenumele proprietarului	Act de proprietate (nr./data)	Observații
0	1	2	3	4	5	6	7	8	9	10	11	12
26	1	3053/12/1/1	103229				A	5266	5266	TETU MARCELA	Act donãtie aut nr. 465/2012 BNP Beschia Gergeta D	
26	2	931	106142	1069/1/1		15800	A	5267	5267	STRAMBU ILEANA	Act donãtie aut nr. 1963/2008 BNP Adrian Boarna	
26	3	932	104308				A	5267	5267	STRAMBU SILVIU	Act adjudecare prin licitație dos. ex. nr. 1539/1047/2013, conex cu dos. ex. nr. 427/2015 din 12.10.2021	
26	4	668	100354			9200	A	4600	4600	BERA AURORA ANA	Act partaj aut nr. 1534/2007	
26	5	669	104823	1069/1/2			A	4600	4600	MANOILA GHEORGHE ACHIM, MANOILA MARIANA	Act dezmembrare si CVC 1534/2007	
26	6			1069/1/4		2300	A	2300	2300	URDEA ELENA	TP 00205/10.05.2001 DUPLICAT	
26	7	653	104672	1069/1/5/1		12900	A	12900	12900	MARHAU DAN ANDREI	Act donãtie 2230/24.09.2004	
26	8			1069/1/5/2		1300	A	1300	1300	CORNEA CAROLINA	TP 00262/04.01.2001	
26	9	306/1/2	106226	1069/1/6		8640	A	8640	8640	RADU ELENA	TP 00309/27.11.2001	
26	10	100875	100875	1069/1/7		5300	A	2650	2650	MUREȘAN ELENA	CVC 499/11.02.2022	
26	11	100876	100876				A	2650	2650	MUREȘAN ELENA	CVC 498/11.02.2022	
26	12			1069/2/7		6400	A	6400	6400	BARB VIORICA	TP 00220/06.07.2000	
26	13			1069/1/9		5500	A	5500	5500	RECEAN GHEORGHE, SUSU MARIA	TP 28454/12.08.2002	
26	14			1069/1/8/2		1900	A	1900	1900	NECULAE ZAMFIR, GHEORGHE RECEAN, PETRU ȘUȘU, DUMITRU ȘUȘU, MARIA ȘUȘU, VIOREL-CONSTANTIN RECEAN	TP 76345/24.02.2022	
26	15			1069/1/9		5000	A	5000	5000	PICA LEONORA	TP 00307/27.11.2001	
26	16	759	104230	1069/1/10		5800	A	5800	5800	CORNEA FLORIN	Act intrinere si renta viagera nr. 1070/24.04.2014	
26	17	749	103134	1069/1/12		5000	A	5000	5000	LIMONA ALBERTO-MIHAIL	CVC 1583/05.12.2019	
26	18			1069/1/13		3500	A	3500	3500	ZAMFIR EUGENIA	TP 42965/14.09.2007	
26	19			1069/1/14		1000	A	1000	1000	ZAMFIR MARIA	PVPP 12/2010	
26	20	322	104722	1069/1/13		8100	A	8100	8100	DORDEA NICOLAE SABIN, DORDEA CLAUDIA ADINA	CVC 1652/09.06.2004	
26	21			1069/1/14		3500	A	3500	3500	ESAN IOAN, DATCU ELENA	TP 00333/06.04.2002	
26	22			1069/1/15		2900	A	2900	2900	STEFANESCU MARIA	TP 00263/16.01.2001	
26	23			1069/1/16		6200	A	6200	6200	ESAN IOAN, DATCU ELENA	TP 00333/06.04.2002	
26	24	558	103741	1070/1/1/1		5000	A	5000	5000	COSTAN NECULAI, COSTAN MIRELA CORNELIA	CVC 1098/10.05.2013	
26	25	587	101724	1070/1/1/2		5000	A	5000	5000	ZEGREANU MIRELA PATRICIA, ZEGREANU GEORGE IONUT	CVC 1018/10.04.2013, CM 13/27.04.2015	





26	26	586	103810	1070/1/1/3	5000	A	5000	5000	ZEGREANU MIRELA AUREL, ZEGREANU MIRELA PATRICIA, ZEGREANU GEORGE IONUT	CVC 1020/10.04.2013, CM 13/27.04.2015
26	27	104163	104163	1070/1/1/4	5000	A	5000	5000	ZEGREANU MIRELA AUREL, ZEGREANU MIRELA PATRICIA, ZEGREANU GEORGE IONUT	CVC 615/05.03.2014, CM 13/27.04.2015
26	28			1070/1/1/5	5000	A	5000	5000	CALBOREANU GHEORGHE DUMITRU	TP 00005/25.11.1993
26	29	495	104296	1070/1/1/6	5000	A	5000	5000	MARIAN DORIN+MIHA	CM 62/25.07.2013
26	30			1070/1/1/7	5000	A	5000	5000	LUJDU MARIA	TP 00131/20.06.1996
26	31	101283	101283	1070/1/1/9	5000	A	50000	50000	BRUMBOIU PARASCHIVA, BRUMBOIU AUREL, BRUMBOIU IOAN ADRIAN, BRUMBOIU ELVIRA, BRUMBOIU DAN-CORNEL	CM 64/21.07.2011, CM 20/05.11.2015
26	32	262/1	103828	1070/1/1/10	45000	A	11000	11000	VEGHES VASILICA, VEGHES DORINA CORNELIA	CVC 484/13.04.2007
26	33	101957	101957	1070/1/1/11	22500	A	11500	11500	DORDEA NICOLAE SABIN, DORDEA CLAUDIA ADINA LIMONA ALBERTO-MIHAIL	CVC 781/15.06.2010, CVC 1584/05.12.2019
26	34			1070/1/1/8	2195	DR	2195	2195	MUNICIPIUL FAGARAS	HCL nr. 111/30.04.2020
<b>TOTAL</b>					219935		219935	219935		

Vizat COMISIA LOCALA DE FOND  
FUNCJAR,

Presedinte, SUCACIU GHEORGHE

Data: 16.04.2022

OCPI (receptie)

.....


**COPIE SPRE PUBLICARE**  
 Oficiul de Cadastru și Publicitate Imobiliară Bressov  
 Nume și prenume: MUNTEANU IULIA IOANA  
 Funcția: CONSILIER CADASTRI!

11.05.2022

Executant

PETRU VALENTINA GAROFITA

Certificat autorizare seria  
RO-BV-F nr. 0059



Tabel parcelar UAT Fagaras, Jud. Brasov

Tarlaua 23, A 900

COPIE SPRE PUBLICARE

Nr. Tarla	Nr. crt. (ordinea în tarla)	Nr. cadastral inițial	Nr. Carte funciară	Nr. parcela/ (nr. topografic)	Nr. Cad/ Nr.CF	Suprafața parcela din act (mp)	Categ. de folosință din act	Suprafața totală imobil din act (mp)	Suprafața totală imobil determinată (mp)	Nume și prenume proprietar	Act proprietate (nr./data)	Observații
0	1		3	4	5	6	7	8	9	10	11	15
	1	100460	100460				curți constructii	598	598	BUTA LUCIAN, BUTA CLAUDIA	CVC nr. 1676/16.12.2003	
	2	1080	103957	900/1		1200	curți constructii	226	226	BUTA LUCIAN, BUTA CLAUDIA	Contract de donatie nr. 1102/17.06.2004	TP 00142/07.01.1997
	3	102622	102622				curți constructii	386	386	BUTA SORIN, BUTA MIHAELA	Contract de donatie nr. 1085/10.05.2004	
	4	106428	106428	900/2		3800	curți constructii	2701	2701	SC MOL ROMANIA PETROLEUM PRODUCTS SRL	CVC nr. 1453/16.07.2008	TP 00165/18.12.1998
	5	106807	106807	900/3/1		500	curți constructii	6240	6240	LIDL ROMANIA SCS	Act Notarial nr. 528, din 17/02/2021	TP 00138/18.11.1996
	6	106124	106124	900/3/2		11400	curți constructii	862	862	LIDL ROMANIA SCS	CVC nr. 955/26.04.2018	TP 188/15.06.1999
	7	100196	100196				curți constructii	5900	5857	SC ATHEX DEVELOPMENT GRUP SRL	CVC nr. 293/2008	
	8	100686	100686	900/4		5600	arabil	5600	5600	SAVONEA MARIA	Contract de donatie nr. 1577/2007	TP 00090/19.10.1995

Nr. Tarifa	Nr. crt. (ordinea în tarifa)	Nr. cadastral iniiat	Nr. Carte funciara	Nr. parcela/ (nr. topografic)	Nr. Cad/ Nr.CF	Suprafata parcela din act (mp)	Categ. de folosina din act	Suprafata totala imobil din act (mp)	Suprafata totala imobil determinata (mp)	Nume si prenume proprietar	Act proprietate (nr./data)	Observatii	
0	1	2	3	4	5	6	7	8	9	10	11	15	
23	9	103171	103171	900/5		9000	arabil	9000	9000	PRUNA C. CORVIN, jr. casatorit cu PRUNA MARIANA ELENA, SCHEBESCH MONICA ANTONIA	CVC nr. 2300/01.11.2006	TP 00183/15.06.1999	
	10	106725	106725	900/6		3800	curti constructii	250	6468	NEMES IULIANA MARIA, CHERECHES IULIANA-MARIA, CHERECHES IOAN-VIOREL	Act notarial nr. 1524/09.10.2020	TP 52934/06.01.2012	
				900/7		3000	arabil	6218					
	11	103628	103628	900/8		9800			9800	48105	SC ARPLAMA ROMANIA SRL	CVC nr. 2721/25.07.2000	TP 00217/2018
				900/9		11100		11105					
				900/10		6300	curti constructii	6305					
				900/11		7500		7503					
				900/12		13000		13007					
				900/13		2300		385					
	12									SINCOVSHI DANIELA - MARGARETA, SINCOVSHI MIHAI	Act notarial nr. 163/29.01.2010		
	13									LAZEA CONSTANTIN, LAZEA CAMELIA-MARIANA	Act notarial nr. 1078/29.04.2009		
	14									SEITAN ADRIAN-GHEORGHE	Act notarial nr. 1078/29.04.2009		
	15						3700 si 5700	arabil	1775	GONTEA SORIN-FLORIN, ENEA ADRIANA-ELENA,	Act notarial nr. 1078/29.04.2009	TP 272 SI TP 332	

Nr. Tarifa	Nr. ord. (ordinea în tarifa)	Nr. cadastral inițial	Nr. Carte funciara	Nr. parcela/ (nr. topografic)	Nr. Cad/ Nr.CF	Suprafata parcela din act (mp)	Categ. de folosinta din act	Suprafata totala imobil din act (mp)	Suprafata totala imobil determinata (mp)	Nume si prenume proprietar	Act proprietate (nr./data)	Observatii
0	1	2	3	4	5	6	7	8	9	10	11	15
16	100692	100692	100692				arabil	200	200	GONTEA SORIN-FIORIN, ENEA ADRIANA-ELENA, SEITAN ADRIAN-GHEORGHE, LAZEA CONSTANTIN, LAZEA CAMELIA-MARIANA	Act notarial nr 1078/29.04.2009	
17	nr top. 3030/1/1	100758	100758				arabil	2879	2879	SINCOVSCHI DANIELA - MARGARETA, SINCOVSCHI MIHAI	Act notarial nr. 163/29.01.2010	
18	nr top. 3030/2/1	100756	100756	900/16		8400	arabil	4323	4323	SINCOVSCHI DANIELA - MARGARETA, SINCOVSCHI MIHAI	Act notarial nr. 163/29.01.2010	TP 212
19	nr top. 3030/2/2	101177	101177				arabil	4077	4077	BOSTAN ADINA DANA	Act notarial nr. 67/02.09.2011	
20				900/17		3800	arabil	3800	3800	PITICAS MARIA	TP nr. 31998/18.03.2003	
21				900/18		1742	drum	1742	1742	Municipiul Fagaras	Hotararea nr 11/30.04.2020	
22				900/19		327	arabil	327	327	Tereni la dispozitia comisiei locale de fond funciar	Rezerva	
	Total suprat. Tarifa					111969		109755	109712			

Vizat comisia locala de fond funciar  
Președinte Sucaciu Gheorghe  
25.07.2022



OCPI (receptie)

Semnătura și parafa inspectonului  
Stampila OCPI

Intocmit

(numele angajatorului  
OCPI)



Oficiul de Cadastru și Publicitate Imobiliară Brașov  
Nume și prenume: BĂIA IONELA - RAMONA  
Funcția : consilier cadastru

17.08.2022

Valabil doar însoțit de planul parcelar recepționat



Anexa nr. 1.44 la regulament

TABEL PARCELAR A885, A879, TF 878, tarla 23, UAT FĂGĂRAȘ  
COPIE FINALA

Nr. tarla	Nr.crt (ordinea in tarla)	Nr. cadastru initial	Nr. carte funciara	Nr.parcela/(nr.topografic)	Nr.cadastral /Nr.C.F*	Suprafata parcela din act (m2)	Categoria de folosinta din act	Suprafata totala imobil din act (m2)	Suprafata totala imobil determinata (m2)	Numele si prenumele proprietarului	Act de proprietate (nr/data)****	Observatii
0	1	2	3	4	5	6	7	8	9	10	11	15
1	106952	106952	106952	A 885/13, A885/14, A 885/15	07107	0,3200 1,2800	Arabil Arabil	0,3700	0,3700	SC.ALUFIX SRL SC.ALUFIX SRL	Act Notarial 1964/16.07.2021	TP 00270/2001 TP 00185/1999
2	106953	106953	106953	A 879/1	107198	0,2200	Arabil	1,4500	1,4500	SC ALUFIX SRL	Act Notarial 1964/16.07.2021	TP 00183/1999
3	101467	101467	101467	TF 878	107199	1,0100	Curti Constructii	1,0100	1,0100	SC PLASTIMO MARINE ROUMANIE SRL	Act Adm. 6946/18.05.2010	TP 36757/2004
4	103620	103620	103620	A 879/1	107200	0,0700	Arabil	0,0700	0,0700	SC ALUFIX SRL	Act Notarial 643/24.10.2012	TP 00084/1995
5	101868	101868	101868	A 879/2/4	107201	3,0000	Curti Constructii	3,0000	3,0000	SC ALUFIX SRL	Act Notarial 823/21.04.2010	TP 00086/1995
6	100247	100247	100247	A 879/2/4	107202	1,5300	Arabil	1,5300	1,5300	SC ALUFIX SRL	CVC 1866/05.07.2005	TP 00086/1995
7	-	-	-	A 879/4	107196	0,5000	Arabil	0,5000	0,5000	ZAMFIR NECULAE, RECEAN GHEORGHE, SUSU PETRU, SUSU DUMITRU, SUSU MARIA, RECEAN VIOREL-CONSTANTIN	PV 38361/25.05.2021	
8	-	-	-	A 879/5	107196	0,3236	Arabil	0,3236	0,3236	MUNICIPIUL FAGARAS	DISPOZITIA COMISIEI LOCALE TP 00141/1997, Succesiune	
9	100322	100322	100322	A879/3	107263	2,4400	Arabil	2,4400	2,4400	SCHERER ERIKA, PASTRAMA GEORGETA, GARTNER ANNEHEISE EDITH, FLOROIU GHE. TUDOR	165/13.11.2008, Succesiune 166/13.11.2008, CM	TP 00141/1997
<b>TOTAL TARLA</b>						<b>10,6936</b>		<b>10,6936</b>	<b>10,6936</b>			

Vizat comisia locală de fond funciar

Președinte,

Sucaciu Gheorghe

Data 13.01.2022

Valabil doar însoțit de planul parcelar receptionat

OCPI (recepție)

Stampila și parafa Inspectorului

Stampila OCPI

22.02.2022

Oficiul de Cadastru și Publicitate Imobiliară Brașov  
Nume și prenume: BAROIU VALENTINA-DUMITRELA  
Funcția: consilier cadastru

Executant\*\*)



\*) Se va completa la recepția cadastrală

\*\*) In cazul în care planul parcelar este înlocuit de o persoană fizică/juridică autorizată, la solicitarea autorităților locale, centrale, sau a persoanelor interesate.

\*\*\*) Doar în cazul în care procedura este demarată de OCPI

\*\*\*\*) Se va trece procesul verbal de punere în posesie, în cazul în care nu s-a eliberat titlul de proprietate.

**TABEL PARCELAR - COPIE SPRE PUBLICARE**  
(include toate imobilele din taria)

Nr. taria	Nr. crt. (ordinea în taria)	Nr. cadastral inițial	Nr. cente funciara	Nr. parcelei / nr. topografic	Nr. Cad / Nr. CF	Suprafața parcelă din act (mp)	Categoria de folosință din act	Suprafața totală imobil din act (mp)	Suprafața totală imobil determinată (mp)	Numele și prenumele proprietarului	Act de proprietate (nr./data)	Observații
0	1	2	3	4	5	6	7	8	9	10	11	15
97	1			4525/2/1 (top. 2952/1/1/1, 2951/1)		1065	A	1065	1065	UAT Fagaras - la dispozitia comisiei locale	-	
97	2	75	104738	4525/2/2 (top. 2952/1/1/2)		1400	A	1400	1400	Arsu Aurel	CVC nr. 2162/20.08.2008	
97	3	76	104739	4525/2/3 (top. 2952/1/1/3)		1900	A	1900	1900	Arsu Aurel	CVC nr. 2162/20.08.2008	
97	4	77	104740	4525/2/4 (top. 2952/1/1/4)		1000	A	1000	1000	Arsu Aurel	CVC nr. 2162/20.08.2008	
97	5	100705	100705	4525/2/5 (top. 2952/4/1/a)		1439	CC	1439	1439	Nenu Ovidiu, Nenu Marcela	CVC nr. 1472/06.08.2008	
97	6		105380	4525/2/6 (top. 2951/1)		2800	A	2800	2800	Bertleff Maria	PVPP nr. 4472/07.02.2022	
97	7			4525/2/7 (top. 2951/1)		306	A	306	306	UAT Fagaras - la dispozitia comisiei locale	-	
TOTAL						8910		8910	9910			

Presedinte,

SUCACIU GHEORGHE

OCPI  
(receptie)

06.05.2022



Executant

PETRU VALENTINA GAROFITA  
(Certificat autorizare seria RO-BV-F nr. 0059)

Data: 13.05.2022

## Tabel parcelar

Tarla:20, Parcela: A 839, A 838, DJ 836, Ps 847, PtT 840

## Copie spre publicare

Nr. Tarla.	Nr. Crt	Nr. Cadastral inițial	Nr. Carte Funciara	Nr. Parcela (nr. Topografic.)	Nr. cadastral/ Nr. CF	Suprafața parcela din acte (m2)	Categ. Folosința din act	Suprafața totala imobil din act (mp)	Suprafața totala imobil determin. (mp)	Nume si prenume proprietar	Act de proprietate (nr. data)	Obs
0	1	2	3	4	5	6	7	8	9	10	11	12
20	1	105662	105662	836		24519	Dr	24519	24519	MUNICIPIUL FĂGĂRAȘ, DOMENIUL PUBLIC	HCL 133/29.06.2017	Soseaua Combinatului - tronson 1, DJ 836
20	2			838		3158	A	3158	3158	COMISIA LOCALA	-	
20	3			839/1		7500	A	7500	7500	PITICAS MARIA	TP 31998/18.03.2003	
20	4			839/2		5800	A	5800	5800	BOER N. MARIA	TP 00133/17.09.1996	
20	5			839/40		36	CC	36	36	STATUL ROMAN	L 123/2012	
20	6			839/3		4300	A	4300	4300	RECEAN GHEORGHE	TP 00178/06.05.1999	
20	7			839/41		17	CC	17	17	STATUL ROMAN	L 123/2012	
20	8			839/4		7400	A	7400	7400	REUREAN MARIA	TP 00162/22.04.1998	
20	9			839/5		25200	A	25200	25200	BALCACEAN I. CONSTANTIN VASILE	TP 00134/18.11.1996	
20	10			839/42		16	CC	16	16	STATUL ROMAN	L 123/2012	
20	11			839/43		13	CC	13	13	STATUL ROMAN	L 123/2012	
20	12	553		839/6		6700	A	6700	6700	BALCACEAN I. CORNELIA ns. ROȘCA	TP 00098/27.10.1995	
20	13			839/7		4100	A	4100	4100	ARSU G. VASILE, TENEA ELENA ns. ARON	TP 00048/31.01.1995	
20	14	707	104816	839/8		1100	A	1100	1100	FLOREA LUCIAN-GHEORGHE, FLOREA LUCICA	CVC 518/05.06.2018	
20	15		104907	839/9		15000	A	15000	15000	VOIEVOD AURELIA	Sentinta Civila 484/2000	
20	16			839/10		3400	A	3400	3400	STĂNICIU ANA	TP 00353/05.07.2002	
20	17			839/44		15	CC	15	15	STATUL ROMAN	L 123/2012	
20	18	cad. prov. 465	104752	839/11		27600	A	27600	27600	HASU GH. ELENA	TP 00140/18.11.1996	
20	19			839/45		12	CC	12	12	STATUL ROMAN	L 123/2012	



20	20	cad. prov. 554	103827	839/12	13900	A	13900	13900	VEGHEȘ VASILICĂ, VEGHEȘ DORINA CORNELIA	CVC 378/2007
20	21			839/46	34	CC	34	34	STATUL ROMAN	L 123/2012
20	22			839/13	6000	A	6000	6000	STINIGUȚĂ N. VIORICA ns. MAIER	TP 00169/24.03.1999
20	23			839/47	16	CC	16	16	STATUL ROMAN	L 123/2012
20	24			839/14	5900	A	5900	5900	BĂLCACEAN P. DUMITRU	TP 00094/27.10.1995
20	25			839/15	1700	A	1700	1700	MAILAT ELENA	TP 00338/17.04.2002
20	26	106680	106680	839/16	4700	A	4700	4700	POPA E. NICOLAE	TP 00049/31.01.1995
20	27			839/17	6500	A	6500	6500	DAREA I. IOSIF	TP 00046/31.01.1995
20	28	100342	100342	839/18	3900	A	3900	3900	GODRA ZOLTAN-IOAN, GODRA LENCHE-IULIANA	CM 4/31.01.2008
20	29	106472	106472	839/19	7400	A	7400	7400	COMAN GH. AUREL	TP 00047/31.01.1995
20	30	562	100452	839/20	10000	A	10000	10000	S.C. LAFAYETTE HOLDING DEVELOPMENT S.R.L.	HJ 274/21.10.2008
20	31	106916	106916	839/21	16100	A	18900	18900	CODĂIA NICOLAE, CODĂIA VIORELA-MARIA	CVC 1608/07.06.2021
20	32			839/22	2800					
20	32			839/23	4500	A	4500	4500	VLAD GRIGORE	TP 00195/07.09.1999
20	33			839/48	1841	A	1841	1841	COMISIA LOCALA	-
20	34	106344	106344	847	19200	P	19200	19200	LABU IOAN	PARTAJ VOLUNTAR 918/06.06.2001
20	35	106345	106345	839/24/1/1	36500	A	11500	11500	LABU IOAN	PARTAJ VOLUNTAR 918/06.06.2001
20	36		102730	839/24/1/2		A	25000	25000	CSOK INDIRA-LAURA	CM 23/18.04.2011
20	37			839/49	13	CC	13	13	STATUL ROMAN	L 123/2012
20	38	105717	105717	839/25	600	A	600	600	LUCACS ZOLTAN, TOC KATALIN-EVA	CM 145/10.12.2019
20	39			839/26	200	A	200	200	CORȘATEA I. SILVIA	TP 00070/19.06.1995
20	40			839/28	600	A	600	600	CORNEA MARIA	TP 00068/19.06.1995
20	41	105993	105993	839/29	300	A	300	300	PIRĂU IOAN	CM 1/04.01.2018, PARTAJ VOLUNTAR 675/23.08.2018
20	42			839/30	700	A	700	700	PIRĂU I. VIOREL	TP 00065/19.06.1995
20	43			839/31	800	A	800	800	MILEA T. AURELIA	TP 00064/19.06.1995
20	44			839/32	200	A	200	200	PIRĂU ELENA	TP 00063/19.06.1995
20	45			839/33	300	A	300	300	BARBU GHEORGHE	TP 00061/19.06.1995



20 46		839/34	200	A	200	200	BĂLĂCEAN MARIA	TP 00150/08.01.1997	
20 47		839/35	300	A	300	300	GHIZDAVU LUCREȚIA	TP 00179/06.05.1999	
20 48		839/36	5700	A	5700	5700	PIRAU CORNEL - ADRIAN	PVPP 59193/17.11.2021	
20 49		839/37	1000	A	1000	1000	STANCIU ANA	PVPP 59194/17.11.2021	
20 50		839/38	4899	A	4899	4899	COMISIA LOCALA	-	
20 51		840	15019	Pd	15019	15019	COMISIA LOCALA	-	PdT
20 52		839/39	3683	Dr	3683	3683	MUNICIPIUL FĂGĂRAȘ	HL 264/28.06.2022	De
Suprafața totala			311391		311391	311391			

**Vizat comisia locală de fond funciar**

**OCPI (recepție)**

Intocmit\*\*\*)

Executant\*\*)

Președinte,

-----

-----

Ing. Lazea Adrian

Sucaciu Gheorghe

Stampila si parafa Inspectorului

(semnatura si stampila)

(semnatura si stampila)


Data

29.08.2022



Stampila OCPI

29.09.2022.



Valabil doar insotit de planul parcelar receptionat

\*) Se va completa la recepția cadastrală

\*\*) In cazul in care planul parcelar este intocmit de o persoana fizica/juridica autorizata, la solicitarea autoritatilor locale, centrale, sau a persoanelor interesate.

\*\*\*) Doar in cazul in care procedura este demarata de OCPI

\*\*\*\*) Se va trece procesul verbal de punere in posesie, in cazul in care nu s-a eliberat titlul de proprietate.



Anexa nr. 1.44 la regulament

**TABEL PARCELAR A 833/1, PSpd 832, Cc 834 tarla 20, UAT FĂGĂRAȘ**  
COPIE SPRE PUBLICARE

Vr. tarla	Nr.crt (ordinea in tarla)	Nr. cadastru initial	Nr. carte funciara	Nr.parcela/ (nr/topografic)	Nr.cadastral /Nr.C.F.*	Suprafata parcela din act (m2)	Categoria de folosinta din act	Suprafata totala imobil din act (m2)	Suprafata totala imobil determinata (m2)	Numele si prenumele proprietarului	Act de proprietate (nr/data)****	Observatii
0	1	2	3	4	5	6	7	8	9	10	11	15
	1	top 3216	107090	PsPd 832	-	594	Pasune	594	594	STATUL ROMAN	Ordonanta 30664/1922	
	2	-	-	A 833/1	-	11762	Arabil	11762	11762	MUNICIPIUL FAGARAS	DISPOZITIA COMISIEI LOCALE	
	3	-	-	A 833/1/1/1	-	1857	Arabil	1857	1857	REUREAN MARIA	TP 00162/1998	
	4	-	-	A 833/1/2	-	500	Arabil	500	500	CORNEA SILVIA	TP 00062/2007	
	5	-	-	A 833/1/1/3	-	2300	Arabil	2300	2300	CORNEA VICTOR	TP 00303/2001	
	6	701	104815	A 833/1/1/4	-	6200	Arabil	6200	6200	SAVONEA MARIA	Contract de Donatie 1577/2007	TP 00090/1995
	7	-	-	A 833/1/2/1	-	7600	Arabil	7600	7600	DRAGUSAN MARIA, DRAGUSAN TEODOR	TP 00077/1995	
	8	-	-	A 833/1/2/2	-	2500	Arabil	2500	2500	BALCACEAN AURELIA	TP 00096/1995	
	9	106805	106805	A 833/1/2/3	-	9600	Arabil	9600	9600	ARSU OVIDIU-COSTICA	CVC 676/19.03.2021	
	10	-	-	DE:833/1/2/4	-	1702	Drum	1702	1702	MUNICIPIUL FAGARAS	HCL 96/31.03.2022	
	11	-	100479	CC 834	-	2822	Curti constructii	2822	2822	ARSU OVIDIU-COSTICA	CVC 538/14.04.2022	
	<b>TOTAL TARLA</b>					<b>47437</b>		<b>47437</b>	<b>47437</b>			

Vizat comisia locală de fond funciari

Președinte,

Sucaciu Gheorghe

Data

17.05.2022

Valabil doar însoțit de planul parcelar receptionat

OCPI (recepție)

Stampila și parafa Inspectorului

Stampila OCPI


07.06.2022

Oficiul de Cadastru și Funciariatate Mobiliară Brașov

Nume și prenume: ZBORDA ANDREEA

Funcția: consilier

AB



\*) Se va completa la recepția cadastrală

\*\*) In cazul în care planul parcelar este întocmit de o persoană fizică/juridică autorizată, la solicitarea autorităților locale, centrale, sau a persoanelor interesate.

\*\*\*) Doar în cazul în care procedura este demarată de OCPI

\*\*\*\*) Se va trece procesul verbal de punere în posesie, în cazul în care nu s-a eliberat titlul de proprietate.

**PLAN PARCELAR  
TARLA 30, PARCELA Ps 1214  
MUNICIPIUL FAGARAS, JUD. BRASOV  
SCARA 1 : 1000**



**VIZAT,  
COMISIA DE APLICARE A LEGILOR FONDULUI FUNCAR  
A MUNICIPIULUI FAGARAS  
PRESEDINTE - MANDUC CONSTANTIN SORIN  
VICEPRESEDINTE - CARJE CATALIN GEORGE  
SECRETAR - MOCAN EMIL  
MEMBRII :  
FURDUI CONSTANTA, SEF BIROU AGRICOL  
SAVA MARIOARA, CONSILIER,  
MALENE PETRU, CONSILIER JURIDIC  
GRECU GABRIEL, CONSILIER, TOPOMETRIST  
MODORCEA IOAN, SEF OCOL SILVIC FAGARAS  
FUSARAU GHEORGHE, REPREZENTANT PROPRIETARI  
SCOFERCIU SERGIU, REPREZENTANT PROPRIETARI  
PECEAN VIOREL, REPREZENTANT PROPRIETARI**

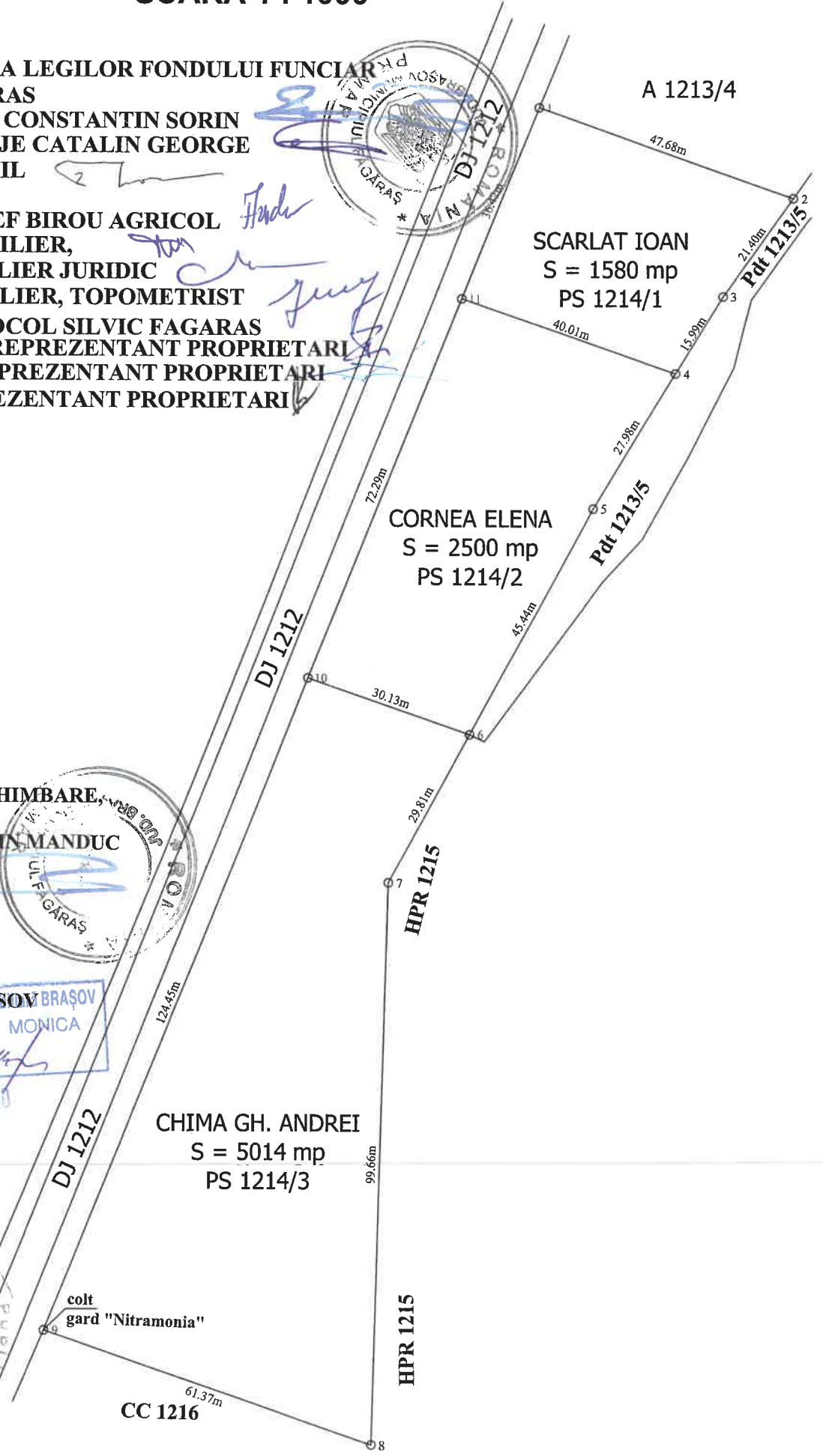


**06.01.2010  
VIZAT SPRE NESCHIMBARE  
PRIMAR  
CONSTANTIN SORIN MANDUC**



**VIZAT O.C.P.J. BRASOV**  
Oficiul de Cadastru si Publicitate Imobiliară  
Numar si inregistrare: DUGALĂ MONICA  
Funcția: TEHNICIAN  
20-01-2010

**06.01.2010  
Intocmit,  
Ing. Arsu Costica**



A 1213/4

SCARLAT IOAN  
S = 1580 mp  
PS 1214/1

CORNEA ELENA  
S = 2500 mp  
PS 1214/2

CHIMA GH. ANDREI  
S = 5014 mp  
PS 1214/3

CC 1216

**PLAN PARCELAR  
TARLA 30, PARCELA A 1213  
MUNICIPIUL FAGARAS, JUD. BRASOV  
SCARA 1 : 1000**

VIZAT,  
COMISIA DE APLICARE A LEGILOR FONDULUI FUNCJAR  
A MUNICIPIULUI FAGARAS  
PRESEDINTE - MANDUC CONSTANTIN SORIN  
VICEPRESEDINTE - CARJE CATALIN GEORGE  
SECRETAR - MOCAN EMIL  
MEMBRII :  
FURDUI CONSTANTA, SEF BIROU AGRICOL  
SAVA MARIOARA, CONSILIER,  
ALENE PETRU, CONSILIER JURIDIC  
GRECU GABRIEL, CONSILIER, TOPOMETRIST  
MODORCEA IOAN, SEF OCOL SILVIC FAGARAS  
FUSARAU GHEORGHE, REPREZENTANT PROPRIETARI  
SCOFERCIU SERGIU, REPREZENTANT PROPRIETARI  
RECEAN VIOREL, REPREZENTANT PROPRIETARI



06.01.2010  
VIZAT SPRE NESCHIMBARE,  
PRIMAR  
CONSTANTIN SORIN MANDUC



CC 1166

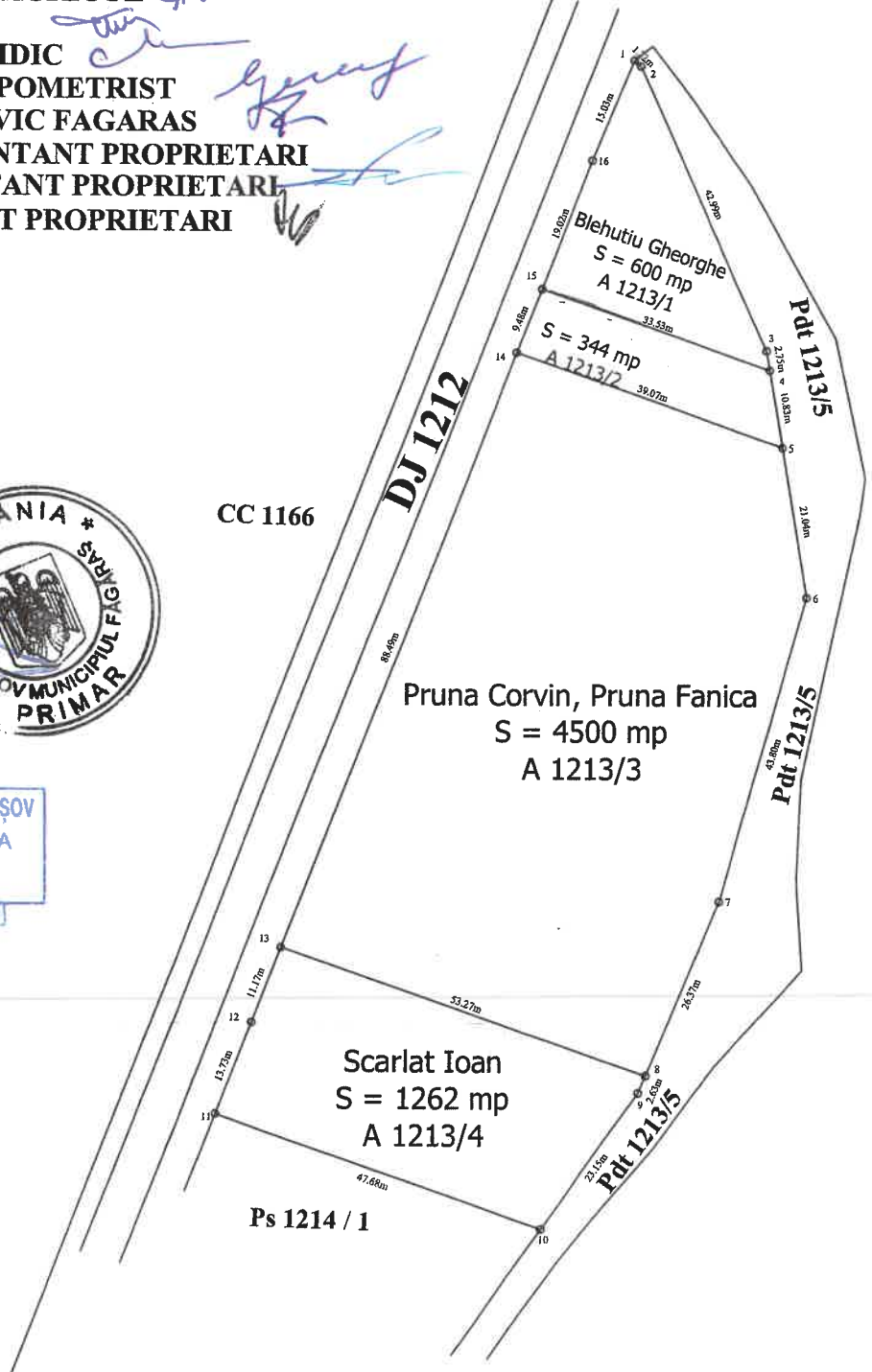
VIZAT O.C.P.I. BRASOV

Oficiul de Cadastru și Publicitate Imobiliară BRAȘOV  
Nume și prenume: DUGALĂ MONICA  
Funcția: TEHNICIAN

20-01-2010

06.01.2010

Intocmit,  
Ing. Arsu Costica



## TABEL PARCELAR

Nr. Tarla	Nr. Crt. (ordinea in tarla)	Nr. Cadastral Inițial	Nr. Carte funciara	Nr. Parcela / (nr. topografic)	Nr. Cadastral / Nr. CF*)	Suprafata parcela din act (mp)	Categoria de folosinta din act	Suprafata totala imobil din act (mp)	Suprafata totala imobil determinata (mp)	Numele si prenumele proprietarului	Act de proprietate (nr./data)***)	Codul constructiei	Destinatia constructiei	Suprafata la sol a constructiei (mp)	Obsv.
0	1	2	3	4	5	6	7	8	9	10	11	12	13	14	15
	1	101138	CF 101138	1199/3/1		3267	P	3267	3267	ANDRONE GHEORGHE	CF 101138				T.P.46424/2009
	2	104003	CF 104003	1199/3/2		420	DRUM	420	420	MUNICIPIUL FAGARAS	CF 104003				
	3			1199/3/3		5177	P	5177	5177	C.L.F.F. Fagaras					
	4	106488		1199/3/4		3000	P	3000	3000	Tomsa Gheorghe Tomsa Elena	PV 7043/22.02.2018				
	5	106488		1199/3/5		7000	P	7000	7000	Albu Ghe.Maria , Albu Ioan	PV 15086/09.05.2018				
	6	106489		1199/3/6		3300	P	3300	3300	Simtion V. Maria, Utureanu V. Ana	PV 15085/09.05.2018				
	<b>TOTAL</b>					<b>22164</b>		<b>22164</b>	<b>22164</b>						

/izat comisia locala de fond funciar

Valabil doar insotit de planul parcelar receptionat

Președinte

OCPI (recepție)

Executant ,\*\*\*)

Sucaciu Gheorghe

Semnătura și parafa inspectorului

Vlad - Draghici Horatiu - George

Data: 18.08.2018



Oficiul de Cadastru și Publicitate Imobiliară Brașov  
 Nume și prenume : BULARCA RADU  
 Funcția : consilier cadastru

29.07.2019

