



**HOTĂRÂREA nr.166
din data de 29 iunie 2023**

-privind realizarea unor operațiuni de cadastru și carte funciară privind imobilul cu destinația "locuință", proprietatea Municipiului Făgăraș - domeniu privat, situat în Făgăraș, str. Ciocanului, nr. 6, ap. 3, înscris în CF nr. 106170-C1-U3 Făgăraș

**CONSILIUL LOCAL AL MUNICIPIULUI FĂGĂRAȘ,
întrunit în ședință ordinară,**

Având în vedere Referatul de aprobare al Primarului Municipiului Făgăraș nr. 40578/1/21.06.2023 și Raportul Compartimentului de specialitate nr. 40578/21.06.2023, prin care se propune realizarea unor operațiuni de cadastru și carte funciară privind imobilul cu destinația "locuință", proprietatea Municipiului Făgăraș - domeniu privat, situat în Făgăraș, str. Ciocanului, nr. 6, ap. 3, înscris în CF nr. 106170-C1-U3 Făgăraș,

Văzând avizul favorabil al Comisiei pentru servicii publice, pentru comerț și agricultură, al Comisiei de studii, prognoze economico-sociale, buget finanțe și administrarea domeniului public și privat al municipiului, al Comisiei pentru administrația publică locală, juridică, apărarea ordinii publice, respectarea drepturilor și libertăților cetățenești, problemele minorităților, precum și al Comisiei de organizare și dezvoltare urbanistică, realizarea lucrărilor publice, protecția mediului înconjurător, conservarea monumentelor istorice și de arhitectură,

Având în vedere prevederile Legii nr.7/1996 a cadastrului și publicității imobiliare modificată și completată de OUG nr. 31/2018, precum și Ordinul nr. 600/2023 privind aprobarea Regulamentului de avizare, recepție și înscriere în evidențele de cadastru și carte funciară,

Ținând seama de documentația topografică întocmită de către Persoană autorizată Ing. Vass Alexandru, respectiv: documentația " Actualizare date imobil", înscris în CF nr. 106170-C1-U3 Făgăraș,

În temeiul art. 129, alin.2, lit. c, art. 139, alin.3, lit. g, art. 196, alin.1, lit.a, art. 197, art. 198, alin.1 și alin.2, art. 243, alin.1, lit.a din OUG nr. 57/2019 privind Codul administrativ, cu modificările și completările ulterioare,

HOTĂRĂȘTE:

Art.1: Se însușește documentația topografică întocmită de către Persoană autorizată Ing. Vass Alexandru, având denumirea lucrării " Actualizare date imobil".

Art.2: Se aprobă actualizarea de date imobil pentru imobilul cu destinația "locuință", situat în Făgăraș, str. Ciocanului, nr.6, ap. 3, înscris în CF 14,1 mp cum în mod eronat a fost notată, la 56,4 - mp realitatea din teren.

Art.3: Cu ducerea la îndeplinire a prevederilor prezentei hotărâri, se încredințează Primarul Municipiului Făgăraș, prin Birou cadastru, Evidență Patrimoniu.

PREȘEDINTE DE ȘEDINȚĂ,
KLEIN JOHANNES



CONTRASEMNEAZĂ,
Ptr Secretar general,
Jr.LAVINIA MARIAN

Hotărârea s-a adoptat cu **11 voturi pentru și 5 abțineri.**

Consilieri în funcție- 19

Consilieri prezenți- 16

Prezenta hotărâre se comunică:

- 1ex. Dosar ședință
- 1ex. Colecție
- 1ex. Prefectură
- 1ex. Primar
- 1ex. Secretar general
- 1ex. Direcția Buget-Finanțe
- 1ex. Birou Cadastru, Evidență Patrimoniu
- 1ex. Afișare

Cod F- 50



CERERE DE RECEPȚIE ȘI ÎNSCRIERE

Nr. de înregistrare

Subsemnatul Municipiul Fagaras domiciliat in Mun Fagaras str. Republicii, nr. 3, Jud. Brasov, CUI 4384419, tel./fax..., e-mail: ...
 ..împuternicesc persoana fizică/juridică .. Vass Alexandru..., conform contract/angajament nr., pentru înregistrarea
 documentației la OCPI și vă rog să dispuneți:

I. OBIECTUL RECEPȚIEI:

- prima înregistrare în sistemul integrat de cadastru și carte funciară
 - recepție cadastrală și înființare carte funciară
 - recepție cu alocare număr cadastral
 - înființare carte funciară
 - recepție cadastrală și înființare carte funciară pentru imobile situate în regiunile de carte funciară supuse Decretului-lege nr. 115/1938
- actualizare informații cadastrale:
 - înscriere construcții
 - extindere/radiere construcții
 - modificarea limitei de proprietate
 - modificarea suprafeței imobilului
 - actualizare categorii de folosință/destinații
 - re poziționare
 - anulare operațiuni cadastrale
 - alte informații tehnice cu privire la imobil
- înregistrarea în planul cadastral a imobilelor situate în regiunile de carte funciară supuse Decretului- lege nr. 115/1938
 - înregistrarea în planul cadastral
 - înregistrarea în planul cadastral și efectuarea altor operațiuni
 - înregistrarea în planul cadastral și înscriere construcție
 - înregistrarea în planul cadastral și extindere/radiere construcție
- documentația de identificare a amplasamentului imobilului situat pe un alt UAT
- documentație de atribuire număr cadastral
- documentație pentru dezlipire/alipire teren
- documentație de prima înregistrare UI
- documentație pentru apartamentare
- documentație pentru dezlipire/alipire UI
- documentație pentru reaptamentare
- documentație pentru supraetajare
- documentație pentru descrierea dezmembărămintelor dreptului de proprietate
- documentație pentru reconstituirea cărții funciare pierdute, distruse sau sustrase
- îndreptarea erorii materiale a persoanei autorizate



II. OBIECTUL ÎNSCRIERII:

- intabularea
- înscrierea provizorie **
- notarea ***
- radierea ****
- îndreptarea erorii materiale *****

IMOBILUL: UAT Fagaras

Adresa imobil							Nr. CF/ Nr. cad (IE)
Localitate	Strada (Țârla)	Număr (Parcelă)	Bloc	Scara	Etaj	Ap.	
Fagaras	Ciocanului	6	-	-	-	3	106170-C1-U3


ACTUL JURIDIC care justifică cererea, anexat în original sau în copie legalizată: cererea de recepție și înscriere (anexa nr.13) și declarație (anexa nr.14) - in original sunt păstrate permanent la deponent,

Solicit comunicarea răspunsului:

- prin poștă
- x la sediul biroului teritorial
- fax nr.....
- e-mail.....

Semnatura proprietarului/persoanei interesate

.....
 Semnatura persoanei autorizată
 Ing. Vass Alexandru



Confirm ca redarea pe suport informatic s-a facut dupa originalul in scrisului si nu a fost alterat continutul acestuia

Serviciu achitat cu chitanța nr.	Data	Suma	Cod serviciu
.....

Prin semnarea prezentei cereri mă oblig eu respect dispozițiile Legii nr. 190/2018 privind măsurile de punere în aplicare a Regulamentului (UE) 2016/679 și ale Regulamentului (UE) nr. 679/2016 al Parlamentului European și al Consiliului din 27 aprilie 2016 privind protejia persoanelor fizice în ceea ce privește prelucrarea datelor cu caracter personal și privind libera circulație a acestor date și de abrogare a Directivei 95/46/CE (Regulamentul general privind protecția datelor), în sensul nedublării informațiilor cu caracter personal deșera care au fost cunoscute.

Notă: Oficiul de Cadastru și Publicitate Imobiliară, instituție publică cu personalitate juridică aflată în subordinea Agenției Naționale de Cadastru și Publicitate Imobiliară, producează date cu caracter personal în baza de date deținute de dumneavoastră: nume, prenume, serie și număr act de identitate, cod numeric personal, adresa poștală etc.

** Drept de proprietate, uzufruct, abuzivitate, servitute, cenzuară, ipotecă, privilegiu etc.

*** Act sub condiție suspensivă, hotărâre judecătorească definitivă

**** Incapacitate, locuința de președinție, promisiunea de înstrăinare, schimbarea rangului ipotecii, acțiuni în justiție asupra imobilului în cauză, orice alte fapte sau drepturi personale, etc.

***** Se va completa una din variantele de comunicare

***** Se va menționa eroarea materială

***** Se completează cu datele corespunzătoare responsabilului cu protecția datelor desemnat la nivelul fiecărui OCPI

Datele cu caracter personal sunt produse de către operator în vederea îndeplinirii competențelor legale privind evidențele de cadastru și carte funciară și pot fi comunicate numai destinatarilor abilitați prin acte normative (Codul civil, Codul de procedură civilă, Codul Fiscal, alte legi speciale), inclusiv organelor de poliție, parchetelor, instanțelor sau altor autorități publice, în condițiile legii. În acest sens vă informăm și vă asigurăm că am luat măsurile tehnice și organizatorice adecvate pentru protejarea datelor dumneavoastră.

În exercitarea drepturilor dumneavoastră prevăzute de Regulamentul nr. 679/2016 privind protecția persoanelor fizice în ceea ce privește prelucrarea datelor cu caracter personal și privind libera circulație a acestor date, deț și până la orice altă informație suplimentară legate de protecția datelor cu caracter personal vă puteți adresa responsabilului cu protecția datelor, la adresa rpt,, numărul de cerere scrisă, datele și semnata șeu la telefon.

DECLARAȚIE

Subsemnatul Municipiul Fagaras cu sediul in Mun. Fagaras, str. Republicii, nr. 3, CUI 4384419, tel./fax....., e-mail:; prin prezenta declar pe propria raspundere, in calitate de proprietar al imobilului situat in intravilanul Loc. Fagaras, str. Ciocanului, nr. 6, Ap. 3, Jud. Brasov, identificat prin nr cad. 106170-C1-U3 din CF 106170-C1-U3 Fagaras, sub sanctiunile prevazute de Codul penal cu privire la falsul in declaratii, ca:

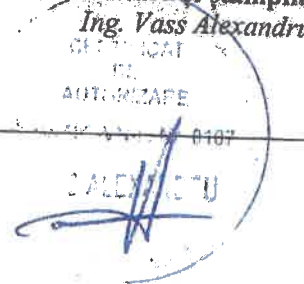
- am indicat persoanei autorizate limitele imobilului, in vederea intocmirii documentatiei cadastrale;
- am fost informat(a) si solicit inscrierea in evidentele de cadastru si carte funciara a suprafetei rezultate din masuratori de 307 mp, comunicata de persoana autorizata;
- am fost informat(a) si sunt de acord cu pozitionarea incerta a imobilului si a consecintelor ce decurg din acest lucru;
- am adus la cunostinta tuturor proprietarilor informatiile mai sus mentionate, acestia fiind de acord cu intocmirea documentatiei si inregistrarea ei la OCPI
- imobilul nu se afla in litigiu / se afla in litigiu - cu imobilul ID, nr. dosar....., instanta..... obiect.....

Imi asum intreaga raspundere pentru punerea la dispozitia persoanei autorizate Ing. Vass Alexandru autorizatie categoria B, serie RO-VN-F, nr. 0107 a urmatoarelor acte doveditoare ale dreptului de proprietate:.....
in vederea identificarii limitelor bunului imobil masurat, pentru executarea documentatiei cadastrale, participand la masuratoare.

Data 25.05.2023

Proprietar/posesor/deținător/reprezentant
legal.....
(semnătură)

Persoană autorizată
Semnătura și ștampila
Ing. Vass Alexandru



Prin semnarea prezentei cereri ma oblig sa respect dispozitiile Legii nr. 190/2018 privind masuri de punere in aplicare a Regulamentului (UE) 2016/679 si ale Regulamentului (UE) nr. 679/2016 al Parlamentului European si al Consiliului din 27 aprilie 2016 privind protectia persoanelor fizice in ceea ce priveste prelucrarea datelor cu caracter personal si privind libera circulatie a acestor date si de abrogare a Directivei 95/46/CE (Regulamentul general privind protectia datelor), in sensul nedivulgarii informatiilor cu caracter personal despre care am luat cunostinta. Nota: Oficiul de Cadastru si Publicitate Imobiliara, institutie publica cu personalitate juridica aflata in subordinea Agentiei Nationale de Cadastru si Publicitate Imobiliara, prelucreaza date cu caracter personal furnizate de dumneavoastra: nume, prenume, serie si numar act de identitate, cod numeric personal, adresa poștala etc.
*) Se completeaza cu datele corespunzatoare responsabilului cu protectia datelor desemnat la nivelul fiecarui OCPI
Datele cu caracter personal sunt prelucrate de catre operator in vederea indeplinirii competentelor legale privind evidentele de cadastru si carte funciara si pot fi comunicate numai destinatarilor abilitati prin acte normative (Codul civil, Codul de procedura civila, Codul fiscal, alte legi speciale), inclusiv organelor de politie, parchetelor, instanțelor sau altor autoritati publice, in conditiile legii. In acest sens va informam si va asiguram ca am luat masuri tehnice si organizatorice adecvate pentru protejarea datelor dumneavoastra. In exercitarea drepturilor dumneavoastra prevazute de Regulamentul nr. 679/2016 privind protectia persoanelor fizice in ceea ce priveste prelucrarea datelor cu caracter personal si privind libera circulatie a acestor date, dar si pentru orice alte informatii suplimentare legate de protectia datelor cu caracter personal va puteti adresa responsabilului cu protectia datelor, la adresa rpd_.....@ancpi.ro*, formuland o cerere scrisa, data si semnata sau la telefon:

MEMORIU TEHNIC

1. Adresa imobilului – Str. Ciocanului, nr. 6, ap. 3, loc. Fagaras, jud. Braşov.

2. Tipul lucrării – Documentație cadastrală actualizare date imobil.

3. Suprafața planului supus recepției:

Pe baza măsurătorilor efectuate și a situației de carte funciară suprafața planului supus recepției este de 56 mp

4. Scurtă prezentare a scopului întocmirii lucrării:

Scopul lucrării este de a actualiza suprafața apartamentului 3 pentru imobilul din Str. Ciocanului, nr. 6, ap. 3, loc. Fagaras inregistrat în CF 106170-C1-U3, datorită unor erori de calcul, suprafața de 14.1 mp a apartamentului, este eronat determinată astfel ca se solicită actualizarea acesteia la suprafața reală a apartamentului de 56.4 mp

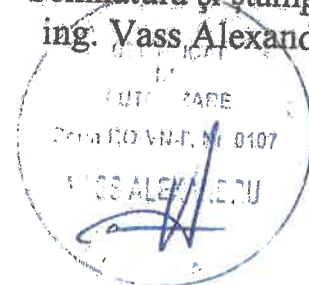
3. Scurtă prezentare a scopului întocmirii lucrării: În faza de documentare a lucrării am studiat documentele puse la dispoziție de beneficiar, extrasul de carte funciară și planurile anterior întocmite, apoi am localizat și identificat imobilul ca fiind apartamentul 3 – compus din 3 camere și o bucatărie, înregistrat în CF 106170-C1-U3 Fagaras, str. Ciocanului, nr. 6.

4. Operațiuni topo-cadastrale efectuate

La efectuarea măsurătorilor s-a folosit ruleta de 20 m și distomatul marca DEXTER.

Data întocmirii,
Mai 2023


Semnătura și stampila
ing. Vass Alexandru



Foia colectivă

Carte Funciara Colectiva Nr.106170 - C1/ UAT Fagaras
 Descrierea condominiului
 Adresa: Fagaras, str. Ciocanului, nr. 6, ap. 3
 Nr. Cadastral: 106170-C1-U3
 Suprafata teren: 307 mp

Nr. Tronson	Scara	Nivel	Nr. apartament/ spațiu cu altă destinație	Cod Unitate Individuală (UI)	Nr. CF Individuală	Supraf. utilă UI -Suap- (mp)	Cota parte indiviză din părțile comune aferente UI (Cpc)	Cota parte teren aferent UI (Cpt)	Observații
		parter	Ap. 3	C1-U3	106170-C1-U3	56.4	1410/14010	3090/30700	compus din: bucatarie,3 camere
TOTAL						56.4	1410/14010	3090/30700	
Descrierea părților comune indivize: Părțile de uz comun: terenul construit și neconstruit de 307 mp, zidurile comune cu fundațiile, fațada, podul și acoperișul.									
Infoemii: Receptiional,									

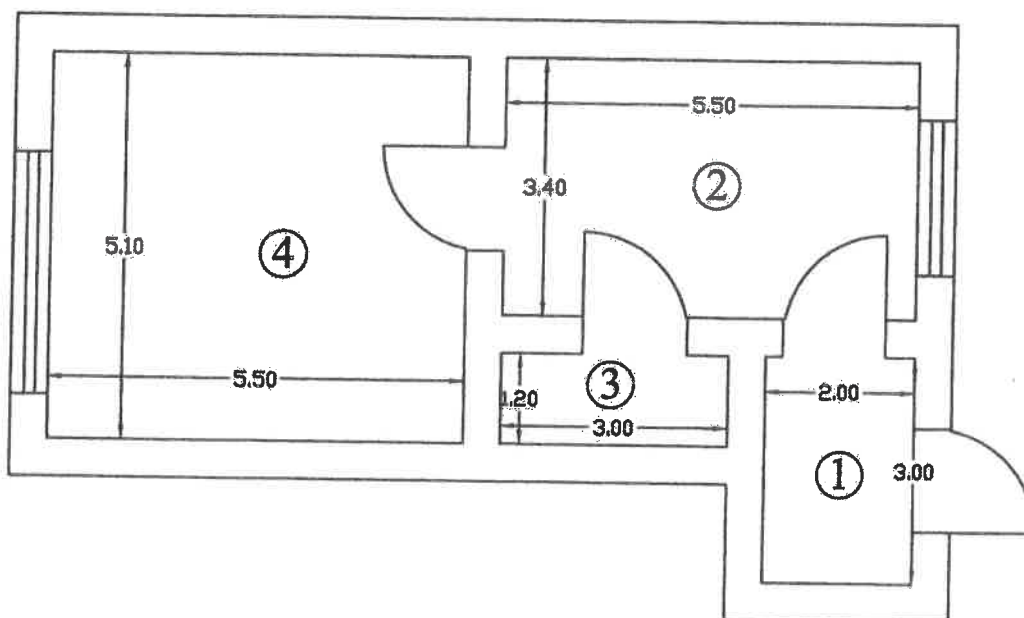


RELEVEU APARTAMENT 3

Anexa nr. 18

Scara 1:100

Nr. cadastral al terenului		Adresa imobilului	
106170		Loc. Fagaras, Str. Ciocanului, Nr. 6, Ap. 3 Jud. Brasov	
Cartea Funciara colectiva nr.	106170	UAT	FAGARAS
Cod unitate individuala (UI)	C1-U3	CF individuala	106170 C1-U3



Nr. incapere	Nivel	Denumire incapere	Suprafata utila (mp)	Nr. incapere	Nivel	Denumire incapere	Suprafata utila (mp)
1	parter	camera	6.00	3	parter	camera	3.6
2	parter	bucatarie	18.7	4	parter	camera	28.1
Suprafata utila = 56.4 mp							
Suprafata totala = 56.4 mp							
Executant				Data			
Ing. Vass Alexandru				Mai 2023			
Receptionat				Data			

CARTE FUNCİARĂ NR. 106170-C1-U3
COPIE

Carte Funciară Nr. 106170-C1-U3 Făgăraș

A. Partea I. Descrierea imobilului

Unitate individuală

Adresa: Loc. Făgăraș, Str Ciocanului, Nr. 6, Et. parter, Ap. 3, Jud. Brașov

Părți comune: terenul construit și neconstruit de 307 mp, zidurile comune cu fundațiile, fațada, podul și acoperișul.

Nr crt	Nr. cadastral	Suprafața construită	Suprafața utilă (mp)	Cote părți comune	Cote teren	Observații / Referințe
A1	106170-C1-U3	0	14,1	1410/14010	3090/3070 0	compus din:bucatarie,3 camere

B. Partea II. Proprietari și acte

Înscrieri privitoare la dreptul de proprietate și alte drepturi reale		Referințe
17740 / 14/09/2020		
Act Notarial nr. 2513, din 08/09/2020 emis de Popa Maria Cristina;		
B1	Se infiinteaza cartea funciara 106170-C1-U3 a unitatii individuale cu numarul cadastral 106170-C1-U3/Făgăraș, rezultat din apartamentarea constructiei cu numarul cadastral 106170-C1 inscrisa in cartea funciara 106170-C1;	A1
Act Administrativ nr. 39906, din 03/04/2019 emis de Primăria Municipiului Făgăraș și documentație cadastrală întocmită de persoană fizică autorizată și avizată de serviciul cadastru; Act Administrativ nr. 40541, din 04/04/2019 emis de Primaria Municipiului Făgăraș;		
B2	Intabulare, drept de PROPRIETATE în baza art. 37, alin.2 din L.7/1996, dobândit prin Lege, cota actuala 1/1, cota initiala 1/1 1) MUNICIPIUL FAGĂRAȘ , CIF:4384419, DOMENIU PRIVAT <i>OBSERVATII: pozitie transcrisa din CF 106170-C1/Făgăraș, inscrisa prin incheierea nr. 8727 din 25-APR-19; cerere nr.27634/15/11.2019 c.f.</i>	A1
Act Administrativ nr. 3568, din 19/02/2020 emis de BCPI FAGARAS;		
B3	Se notează recepția propunerii de apartamentare a imobilului cu nr. cadastral 106170-C1 de la A.1.1 <i>OBSERVATII: pozitie transcrisa din CF 106170-C1/Făgăraș, inscrisa prin incheierea nr. 4785 din 03-MAR-20;</i>	/ B.4 A1
Act Notarial nr. 2513, din 08/09/2020 emis de Popa Maria Cristina;		
B4	conform art. 210. din Ordinul nr. 700/2014 privind aprobarea Regulamentului de avizare, recepție și înscriere în evidențele de cadastru și carte funciară, se radiază înscrierea de sub B3, ca fiind fără efect urmare a încheierii actului de apartamentare.	A1

C. Partea III. SARCINI .

Inscrieri privind dezmembrămintele dreptului de proprietate, drepturi reale de garanție și sarcini	Referințe
NU SUNT	



Anexa Nr. 1 La Partea I**Unitate individuală, Adresa:** Loc. Fagaras, Str Ciocanului, Nr. 6, Et. parter, Ap. 3, Jud. Brasov**Părți comune:** terenul construit și neconstruit de 307 mp, zidurile comune cu fundațiile, fațada, podul și acoperisul.

Nr crt	Nr cadastral	Suprafața construită	Suprafața utilă (mp)	Cote părți comune	Cote teren	Observații / Referințe
A1	106170-C1-U3	0	14,1	1410/14010	3090/30700	compus din:bucatarie,3 camere

Neutilizabil în Circuitul Civil

