

0	1	2	3	4	5	6	7	8	9	10
1410	Teren	Teren CF 100344/Lasa nr cad 100344, suprafața de 60 mp, teren situat alimentării cu apă a Municipality Făgăraș, captarea și aducțiune apă lași- Pojaru- Sâmbăta de Sus, puț 29	1	2010	5,73	0,81	6,54	Domeniul public al Municipality Făgăraș, conform Hotărârii Consiliului Local nr 19/2010		
1411	Teren	Teren CF 100308/Laș nr cad 100308, suprafața de 60 mp, teren situat alimentării cu apă a Municipality Făgăraș, captarea și aducțiune apă lași- Pojaru- Sâmbăta de Sus, puț 30	1	2010	5,73	0,81	6,54	Domeniul public al Municipality Făgăraș, conform Hotărârii Consiliului Local nr 19/2010		
1412	Teren	Teren CF 100504/Raceș nr cad 100504, suprafața de 60 mp, teren situat alimentării cu apă a Municipality Făgăraș, captarea și aducțiune apă lași- Pojaru- Sâmbăta de Sus, puț 2	1	2010	5,73	0,81	6,54	Domeniul public al Municipality Făgăraș, conform Hotărârii Consiliului Local nr 19/2010		
1413	Teren	Teren CF 100472/Raceș nr cad 100472, suprafața de 60 mp, teren situat alimentării cu apă a Municipality Făgăraș, captarea și aducțiune apă lași- Pojaru- Sâmbăta de Sus, puț 2	1	2010	5,73	0,81	6,54	Domeniul public al Municipality Făgăraș, conform Hotărârii Consiliului Local nr 19/2010		
1414	Teren	Teren CF 100466/Raceș nr cad 100466, suprafața de 60 mp, teren situat alimentării cu apă a Municipality Făgăraș, captarea și aducțiune apă lași- Pojaru- Sâmbăta de Sus, puț 3	1	2010	5,73	0,81	6,54	Domeniul public al Municipality Făgăraș, conform Hotărârii Consiliului Local nr 19/2010		
1415	Teren	Teren CF 100464/Raceș nr cad 100464, suprafața de 60 mp, teren situat alimentării cu apă a Municipality Făgăraș, captarea și aducțiune apă lași- Pojaru- Sâmbăta de Sus, puț 4	1	2010	5,73	0,81	6,54	Domeniul public al Municipality Făgăraș, conform Hotărârii Consiliului Local nr 19/2010		
1416	Teren	Teren CF 100467/Raceș nr cad 100467, suprafața de 60 mp, teren situat alimentării cu apă a Municipality Făgăraș, captarea și aducțiune apă lași- Pojaru- Sâmbăta de Sus, puț 5	1	2010	5,73	0,81	6,54	Domeniul public al Municipality Făgăraș, conform Hotărârii Consiliului Local nr 19/2010		
1417	Teren	Teren CF 100474/Raceș nr cad 100474, suprafața de 60 mp	1	2010	5,73	0,81	6,54	Domeniul public al Municipality Făgăraș, conform Hotărârii Consiliului Local nr 19/2010		
1418	Teren	Teren Aliment Intregului Sistem Alimentare cu apă a Municipality Făgăraș, captarea și aducțiune apă lași- Pojaru- Sâmbăta de Sus, poz 883/1210 din inventariul domeniului public	1	2010	931,75	132,06	1.064 a)	Domeniul public al Municipality Făgăraș, conform Hotărârii Consiliului Local nr 19/2010		

6	1	2	3	4	5	6	7	8	9	10
1419		Teren	Teren CF 100471 Hecsa nr cad 100471 Hecsa suprafata de 4362 mp, capotina și constructie apă caldă, Pogoră Sâmbăria de Sus.		1	2010	464.47		464.43	Proprietate publică al municipiului Făgăraș, lot nr 600 (Hodârni)
0		Teren (în stare curățată)	Teren extirpat în spațiul de 1600mp nr. cad. 013892 Făgăraș		1	2007-2011	0.00		0.00	Consiliul Local nr. 234/2003
1504	1.8.6.	Brasament apă	1° 664 Jun Campu, 19		1	2003	127.43		143.50	Proprietatea Municipiului Făgăraș
1505	1.8.6.	Brasament apă	0312 884 Andrei Măntoi, 64		1	2003	1.856.36	219.08	1.255.44	Proprietatea Municipiului Făgăraș
1506	1.8.6.	Brasament apă	075 4304 Tudor Vladimirescu, 46		1	2003	19,279.73	2,749.38	32,029.11	Proprietatea Municipiului Făgăraș
1507	1.8.7	Racord canal	0110 444 Pave I. Măi, 17		1	2000	8,161.48	878.62	7,040.10	Proprietatea Municipiului Făgăraș
1508	1.8.6.	Brasament apă	032 124 Campului, 35A		1	2003	1,032.60	150.10	1,200.30	Proprietatea Municipiului Făgăraș
1509	1.8.8.	Brasament apă	033-22 306M 13 Doctorele		1	2004	1,383.94	106.77	1,592.71	Proprietatea Municipiului Făgăraș
1510	1.8.7.	Racord canal	0200 186M Pave I. Măi		1	2004	5,427.82	774.00	6,201.82	Proprietatea Municipiului Făgăraș
1511	1.8.6.	Brasament apă	012 158 Aros Pumeș, 3A		1	2004	573.38	82.04	557.42	Proprietatea Municipiului Făgăraș
1512	1.8.6.	Brasament apă	032 764 Paveștii, 3		1	2004	701.53	100.03	801.56	Proprietatea Municipiului Făgăraș
1513	1.8.6.	Brasament apă	032 158M Vlad Tegan		1	2004	1,224.98	174.68	1,399.66	Proprietatea Municipiului Făgăraș
1514	1.8.6.	Brasament apă	0330-200 1355M Neguș		1	2004	32,673.33	4,631.26	37,108.59	Proprietatea Municipiului Făgăraș
1515	1.8.6.	Brasament apă	032 308M Parauluș, 17		1	2005	1,531.69	231.22	1,772.06	Proprietatea Municipiului Făgăraș
1516	1.8.6.	Brasament apă	030 506M Pave I. Măi		1	2005	1,788.20	254.92	2,043.19	Proprietatea Municipiului Făgăraș
1517	1.8.6.	Brasament apă	0317 2.5M Mihai Viteazii, 1		1	2005	2,375.99	338.75	2,714.34	Proprietatea Municipiului Făgăraș
1518	1.8.6.	Brasament apă	032 113M Poduluc, 14		1	2005	342.82	-18.88	391.70	Proprietatea Municipiului Făgăraș

0	1	2	3	4	5	6	7	8	9	10
1519	1.8.6.	Brasament apa	039-32 102M Unirii, Misc 1		2005	1,076.33	155.48	155.48	1,230.81	Proprietate Municipality Fagaras
1520	1.8.6.	Brasament apa	032 250M Negru, 2		2006	715.57	102.64	102.64	818.21	Proprietate Municipality Fagaras
1521	1.8.6.	Brasament apa	063-110 RM Negru, 131		2006	4,520.14	645.57	645.57	5,165.71	Proprietate Municipality Fagaras
1522	1.8.7.	Racord canal	0210 85M Negru, 151		2006	4,520.14	645.57	645.57	5,165.71	Proprietate Municipality Fagaras
1523	1.8.6.	Brasament apa	032 10M Scutii, 28		2006	621.34	88.99	88.99	710.33	Proprietate Municipality Fagaras
1524	1.8.6.	Brasament apa	040 50M T Vladimirescu, 40		2006	6,042.55	861.66	861.66	6,904.21	Proprietate Municipality Fagaras
1525	1.8.6.	Brasament apa	002 85M M Vihren, 28		2006	1,144.02	163.13	163.13	1,307.15	Proprietate Municipality Fagaras
1526	1.8.7.	Canal pluvial	0315-210M Tulcei Vladimirescu, 80		2006	25,359.80	2,616.32	2,616.32	28,976.21	Proprietate Municipality Fagaras
1527	1.8.7.	Racord canal	0200 99M Todor Vladimirescu, 40		2006	16,110.54	2,297.36	2,297.36	18,407.90	Proprietate Municipality Fagaras
1528	1.8.6.	Brasament apa	032 3-55M Dr. Ioan Serches, 132		2006	417.27	59.50	59.50	476.77	Proprietate Municipality Fagaras
1529	1.8.7.	Racord canal	0110 3-25M Dr. Ioan Serches, 132		2006	632.88	61.72	61.72	694.60	Proprietate Municipality Fagaras
1530	1.8.6.	Brasament apa	032 7M Mihal Vitacu, 3		2006	1,516.57	216.25	216.25	1,732.82	Proprietate Municipality Fagaras
1531	1.8.6.	Brasament apa	050 165M Talcau (Casa Armatai PN)		2006	39,812.38	5,540.37	5,540.37	44,392.95	Proprietate Municipality Fagaras
1532	1.8.6.	Brasament apa	032 27M Cosani, 38		2007	2,880.71	410.78	410.78	3,291.49	Proprietate Municipality Fagaras
1533	1.8.6.	Brasament apa	090 118M Negru, 157		2007	3,344.59	478.03	478.03	3,822.62	Proprietate Municipality Fagaras
1534	1.8.7.	Racord canal	0200 11M Negru, 157		2007	3,344.59	478.03	478.03	3,822.62	Proprietate Municipality Fagaras
1535	1.8.7.	Racord canal	0110 26M Mircea Eliade, 19		2007	7,442.87	1,061.35	1,061.35	8,504.22	Proprietate Municipality Fagaras
1536	1.8.6.	Brasament apa	050 10M Negru, 1		2007	9,549.86	1,361.81	1,361.81	10,911.67	Proprietate Municipality Fagaras
1537	1.8.7.	Racord canal	0110 15-9M Negru, 46		2007	6,365.53	936.24	936.24	7,301.77	Proprietate Municipality Fagaras

0	1	2	3	4	5	6	7	8	9	10
1538	1.8.6	Brasovului apar	022 20M Pispuiul, 01.0.A		1	2007	133.84		598.31	Proprietatea Municipality Fagaras
1539	1.8.6	Brasovului apar	040 10M Douama Banca, 25		1	2007	3.565.83		1.845.82	Proprietatea Municipality Fagaras
1540	1.8.6	Brasovului apar	0110-109 23M Sarmata Comandament, 12		1	2007	16.975.45		19.396.14	Proprietatea Municipality Fagaras
1541	1.8.6	Brasovului apar	032 0M Livrea 41-43		1	2007	3.733.85		4.288.69	Proprietatea Municipality Fagaras
1542	1.8.6	Brasovului apar	032 21M Tutoie Vladimirescu, 14		1	2007	2.394.36		2.735.79	Proprietatea Municipality Fagaras
1543	1.8.6	Brasovului apar	032 12M Pispuiul, bloc 6A		1	2007	1.141.24		1.303.98	Proprietatea Municipality Fagaras
1544	1.8.6	Brasovului apar	032 35M Oliganului, 2		1	2007	3.981.10		6.854.00	Proprietatea Municipality Fagaras
1545	1.8.6	Retea stradală apar	0209 820M Colina Cominat		1	2007	62.047.50		70.805.47	Proprietatea Municipality Fagaras
1546	1.8.6	Brasovului apar	032-50 15M Vasile Alexandru, 20.		1	2007	1.709.00		1.953.80	Proprietatea Municipality Fagaras
1547	1.8.6	Brasovului apar	025-21 075-110 01M Dinc, 1		1	2007	10.840.30		12.396.12	Proprietatea Municipality Fagaras
1548	1.8.6	Brasovului apar	030 35M Pispuiul, bloc 12		1	2007	4.543.58		8.195.77	Proprietatea Municipality Fagaras
1549	1.8.6	Brasovului apar	090 153M Negru, 137		1	2008	22.584.73		25.576.79	Proprietatea Municipality Fagaras
1550	1.8.7	Rețea canaliz. Pluvială	090 155M Negru, 157		1	2008	22.363.07		25.375.58	Proprietatea Municipality Fagaras
1551	1.8.6	Brasovului apar	063 Negru, 147		1	2008	3.831.48		6.685.00	Proprietatea Municipality Fagaras
1552	1.8.6	Brasovului apar	032 2-5M Nicușel, 15.A		1	2008	763.60		872.48	Proprietatea Municipality Fagaras
1553	1.8.7	Rețea canal	0710 2-5M Nicușel, 15.A		1	2008	763.61		872.50	Proprietatea Municipality Fagaras
							17.907.842,24	1.751.013,60	18.708.855,83	



Având în vedere Raportul compartimentului de specialitate nr. 44244/14.07.2022 precum și Referatul de aprobare nr. 44244/1/14.07.2022 privind integrarea și atestarea apartenenței la domeniul public al Municipiului Făgăraș a bunurilor rezultate din investiții și lucrări în infrastructura de alimentare cu apă și canalizare executate și finalizate pe domeniul public al Municipiului Făgăraș, precum și completarea Inventarului bunurilor ce aparțin domeniului public al Municipiului Făgăraș

CONSILIUL LOCAL AL MUNICIPIULUI FĂGĂRAȘ
intrunit în sesiunea ordinară,

HOTĂRÂREA nr.251
din data de 28 Iulie 2022




ROMANIA
JUDEȚUL BRAȘOV
CONSILIUL LOCAL FĂGĂRAȘ
Strada Făgărașului, Nr. 3, 205300, Tel: 0040366 402 949 Fax: 0040366 402 949
WWW.PRIMĂRIA-FAGARAS.RO, EMAIL: RECORDAREA@PRIMARIA-FAGARAS.RO



Referatul de aprobare nr. 44244/1/14.07.2022 privind integrarea și atestarea apartenenței la domeniul public al Municipiului Făgăraș, precum și finalizarea executate și finalizate pe domeniul public al Municipiului Făgăraș, precum și completarea Inventarului bunurilor ce aparțin domeniului public al Municipiului Făgăraș, precum și finalizarea executate și finalizate pe domeniul public al Municipiului Făgăraș, precum și completarea Inventarului bunurilor ce aparțin domeniului public al Municipiului Făgăraș

Văzând avizul favorabil al Comisiei de studii, prognoze economico-sociale, buget finanțe și urbanistică, realizarea lucrărilor publice, protecția mediului înconjurător, al Comisiei de organizare și dezvoltare istorice și de arhitectură, precum și al Comisiei pentru servicii publice, pentru comerț și agricultură, cu Fondului de prevederi OUG nr. 198/2005 privind constituirea, alimentarea și utilizarea publice care beneficiază de asistență financiară nerambursabilă din partea Uniunii Europene, cu modificările și completările ulterioare, ale Legii nr. 241/2006 a serviciului de alimentare cu apă și canalizare, republicată cu modificările și completările ulterioare, Logea nr. 51/2006 a serviciilor comunitare de utilități publice, republicată cu modificările și completările ulterioare, ale Contractului de delegare a gestiunii serviciilor de alimentare cu apă și canalizare nr. 9/2009, precum și de Adresa înregistrată la Municipiul Făgăraș sub nr. 32323/31.03.2021 prin care au fost înaintate procesele verbale încheiate la termenarea lucrărilor realizate în Municipiul Făgăraș în perioada 2017-2021 conform Contractului de delegare nr. 9/2009 și a Actului adițional nr. 83/2018 la Contractul de delegare, în temeiul art. 129, alin. 2, lit. c și alin. 7, lit. a, art. 139, alin. 3, lit. B, art. 106, alin. 1, lit. a, art. 197, art. 198, alin. 1 și alin. 2, art. 243, alin. 1, lit. a, art. 286, alin. 4, art. 287, lit. b, art. 296, alin. 2 și Anexa nr. 4, pct.4 din OUG nr. 57/2019 privind Codul Administrativ, cu modificările și completările ulterioare.

HOTĂRÂȘTE:



Art.1. Se revocă HCL nr. 315/21.12.2021.
Art.2. Se aproba integrarea, atât cantitativ cât și valoric, a bunurilor rezultate din investiții și lucrări în infrastructura de alimentare cu apă și canalizare executate și finalizate pe domeniul public al Municipiului Făgăraș, în perioada 2017-2021, în evidențele domeniului public al Municipiului Făgăraș, atât cantitativ cât și valoric, rezultate din investiții și lucrări în infrastructura de alimentare cu apă și canalizare, executate și finalizate pe domeniul public al Municipiului Făgăraș, în perioada 2017-2021, Anexa nr. 44154/13.07.2022
Art.3. Se atestă apartenența la domeniul public al Municipiului Făgăraș, în perioada 2017-2021, Anexa nr. 44154/13.07.2022 parte integrantă la prezenta hotărâre

- Iex. Dosar ședință
- Iex. Colecție
- Iex. Prefectura
- Iex. Primar
- Iex. Secretar general
- Iex. Afisare
- Iex. Birou Cadastru, evidență patrimoniului
- Iex. Direcția Buget-Finanțe
- Iex. Arhitect-șef
- Iex. Compartiment Relații cu Publicul, Arhivă

Cod: F-50

Prezența hotărâre se comunică:

Hotărârea s-a adoptat cu 15 voturi pentru,
 Consilieri în funcție - 16
 Consilieri prezenți - 15



PREȘEDINTE DE ȘEDINȚĂ,
BUTUNOIU NICOLAIE

(Handwritten signature of Nicolae Butunoiu)

CONTRASEMNEAZĂ,
Pr. Secretar general,
Jr. CAMELIA CRISAN

(Handwritten signature of Camelia Crisan)

Art.4. Se aprobă completarea inventarului centralizat al documentului public al Municipality Făgăraș atât din punct de vedere al evidenței bunurilor cuprinse în Anexa nr. 44154/13.07.2022 parte integrantă la prezenta hotărâre, cât și cu valoarea acestora.
Art.5. Cu ducerea la îndeplinire a prevederilor prezentei hotărâri, se încredințează Primarul Municipality Făgăraș, prin Birou Cadastru, evidență patrimoniului și Direcția Buget-Finanțe.



ROMÂNIA
JUDEȚUL BRAȘOV

MUNICIPIUL FĂGĂRAȘ

Strada Republicii, Nr. 3, 505200, Tel: 0040368 402 949 Fax: 0040368 402 800
Web: www.primaria-fagaras.ro, Email: secretariat@primaria-fagaras.ro

ANEXA LA H.C. Nr. 851/2022.

TABEL CU INVESTITIILE
SILUCRARILE DE APA-CANAL
executate de UAT Fagaras



MUNICIPIUL FAGARAS
Nr. 44/154
Ziua 13 Luna 07 Anul 2022

VIZAT,

PRIMAR

Gheorghe Sucaciu

[Handwritten signature]



Nr. crt.	Denumire lucrare	Tip lucrare	Executant	Tip rețea	Cod clasificare	Observatii Valori cu TVA -
0						
1	Extindere rețea canalizare menajera str. Salcamului AC 11 din 14.02.2020	2 Rețea canalizare - investitie - 2020- PV receptie 53.280 din 19.11.2020	3 UAT Fagaras garantie 36 luni	4 Rețea canalizare si racorduri Teava PVC Du = 200 mm, l= 292 ml. Camin record DN400 h= 1,5 ml. 17 racorduri. Camin vizitare DN =1000 mm, bucs= 8	5 1.8.7.	6 306.376,84 Nu inserari -107510161

306 376,84

Extindere retea canalizare
menajera str. Fogel
AC 72 din 19.11.2019

Re
canalizare -
/esite -2020.
PV receptie 2369 din
22.01.2021

UAT Fagaras
garantie 36 luni

Rete
canalizare si
corduri
Teava PVC Dn =
160 mm, l= 120 ml
Camin record
DN400 h= 1,5 ml.
14 racorduri,
colector PVC Dn=
250mm, l= 140ml.
Camin vizitare Dn
1000 mm, buc =3
STATIE POMPA
buc 1, buc, pompe
nr. buc = 2 ,teava
refulare DN 50
mm, l= 50 ml.,
si bransament
electric

1.8.7.

278.449,32

239.864,86 lei

N/n lms

210751d02

3
Retea apa si bransamente
str. Salcamului et. II

Retea apa -2020-
Surse proprii
PV receptie 52.412 din
10.11.2020

UAT Fagaras
garantie 24 luni

Retea apa si
bransamente
Teava PE 100 Dn=63
mm, l=160 ml.
Camin bransament
DN= 500 . h= 1.20 m
Bransamente 19 buc

1.8.6

144.626,79 lei

N/n lms

210751 d164



44.424,84 lei

1.8.6

N/n

210751d165

4
Retea apa si bransamente
str. Salcamului
Surse proprii

Retea apa -2020-
Surse proprii
PV receptie 32.441 din
06.05.2020

UAT Fagaras
garantie 14 luni

Retea apa si
bransamente
Teava PE 100 Dn=63
mm, l=200 ml.
Camin bransament
DN= 500 . h= 1.20 m
Bransamente 5 buc

5
Retea apa si canalizare
str. Podului - Libertatii

UAT Fagaras
garantie 24 luni

Retea apa si
bransamente
Teava PE 100, Dn =

1.8.6

108.168,16 lei



575.669,11

05.2020

6	Extindere retea canalizare menajera sos. Combinatului surse proprii	Retea canalizare - 2017 PV receptie 35.237 din 17.11.2017	UAT Fagaras garantie 24 luni	63 - l= 272 ml Cam. sponmetra =3 buc. Bransamente buc=3 Rtea canalizare Teava PVC Dn 200, l=88 ml Record canalizare 2 buc. Camin canalizare Dn 400 buc =2 Camin vizitare 1 buc	1.8.7. 7.904,90 lei	4.888.004,49
7	Extindere canalizare in municipiul Fagaras judetul Brasov	Retea canalizare 2020 2021 PV receptie nr. 47.230 din 06.08.2021 Str. Salcarnului si sos Hurezului	UAT Fagaras PNDI, II garantie 36 luni	Teava canalizare PVC, Dn 250 L= 23 ml Camin vizitare =1 buc. H= 2,50 m Conducte PVC SN8 Dn 250 -2451,70ml Camine de vizitare buc. 57 Colectoare de canalizare sub presiune 453,60 ml Retea canalizare	1.8.7. 21075101 69.	2.222.703,27
B.	extindere retea canalizare Soseaua Hurezului	PV receptie nr. 47.230 din 06.08.2021 Str. Salcarnului si sos Hurezului	Retea canalizare	Retea canalizare	1.8.7. 21075101 03	2.222.703,27



4.888.004,49
210.7510103
210.7510104

8	Montare puri scurgere si aducere la cota camine	PV 03.06.2020	Adresa nr. 80 /10.05.2022 de la ADI APA Sibiu	Suplimentare CL 10	Retea apa	1.8.6	604.391,50 No inv 1554
9	Extindere si reabilitare retelelor de alimentare cu apa si canalizare din localitatea Fagaras CL 11	Retea apa si canalizare -investitii PV 1527 din 19.07.2017		UAT Fagaras garantie 24 luni APA CANAL SIBIU garantie 24	Conform dosar	1.8.7	99.170,03 lei 36.842.264,63 lei fara TVA No inv 10141
10	Reabilitare captare si aductiune apa mun. Fagaras CL 10					1.8.7	43.842.294,91 lei
Nr. crt.	Funcția/ compartimentul	Nume si prenume	Data	Semnatura			
1	Sef serviciu / Serviciul investitii , implementare proiecte de finantare	Bica Adrian	07.04.2022				
2	Consilier tehnic / Serviciul investitii , implementare proiecte de finantare	Stela Radu Dan	07.04.2022				

50 323.811,78

~~50 323.811,78~~

44
SK





Nr.52938/26.09.2022

ERATA

la proiectul HCL privind modificarea și completarea Anexei nr.3 la Contractul de delegare a gestiunii serviciilor de alimentare cu apă și canalizare nr. 9/2009 ca urmare a reevaluării unor bunuri proprietate publică și privată a Municipiului Făgăraș, precum și predarea unor bunuri rezultate din investiții și lucrări în infrastructura de alimentare cu apă și canalizare executate și finalizate pe domeniul public al municipiului Făgăraș, cu încheierea actului adițional în acest sens

1. Referitor la pozițiile 157,159,183, 498, 647, 648, 649, 650 din Anexa nr.3 la prezentul proiect de Hotărâre:
- In loc de:



Nr. ori	Codul de clasificatie	Denumirea hornului	Elemente de identificare	Stocuri		Anul dobândirii sau, după caz, al chirii în folosință	Valoare la 01.12.2021	Echivalența din rezervația nr. 12/2021	Situația juridică actuală
				Faptă	Scrapie				
157	1.B.6.	Rețea apă	Cv. Combinat Chimic Bl. 1, 2 Ø59-265m; Ø219-890m	1	1	1984	175.822,14	24.979,45	Proprietate Mun. Făgăraș
159	1.B.6.	Rețea apă	Cv. Tâlcăuți Ø219-170m	1	1	1986	11.181,77	1.584,52	Proprietate Mun. Făgăraș
183	1.B.6.	Rețea apă	Str. Negoiu Ø200-34m; 4 cămine; 3 cămine armături	1	1	1956	485.059,22	0,00	Proprietate Mun. Făgăraș
498	1.B.7.	Rețea canalizare	Cv. Teiului Ø200-15m	1	1	1988	1.869,07	266,51	Proprietate Municipal Făgăraș
647	1.B.7.	Racord canal	Str. Căneșii	1	1	1973	231,70	32,94	Proprietate Municipal Făgăraș
648	1.B.7.	Racord canal	Str. Titu Petriș	1	1	1973	231,70	32,94	Proprietate Municipal Făgăraș
649	1.B.7.	Racord canal	Str. Zorobelelor	1	1	1973	231,70	32,94	Proprietate Municipal Făgăraș
650	1.B.7.	Racord canal	Str. Magnoșiei	1	1	1973	231,70	32,94	Proprietate Municipal Făgăraș

Se va citi corect:

Nr. art	Codul de clasificatie	Denumirea bunului	Elemente de identificare	Stocuri		Anul dobândirii sau, după caz, al dării în folosință	Valoare la 01.12.2021	Diferența din reevaluare Valoare de inventar la 31.12.2021	Situația juridică actuală
				Faptie	Scriptie				
157	1.8.6.	Rețea apă	Cv. Combinat Chimic Bl. 1; 2 Ø59=265m; Ø219=890m	1		1984	175.522.14	25.029.45	Proprietate Mun. Făgăraș
159	1.8.6.	Rețea apă	Cv. Tabăcari Ø219=170m	1		1986	11.181.77	1.594.52	Proprietate Mun. Făgăraș
183	1.8.6.	Rețea apă	Str. Negoiu Ø200=34m; 4 cămine; 3 cămine armături	1		1956	618.27	0.00	Proprietate Mun. Făgăraș
183	1.8.6.	Rețea apă	Str. Negoiu Ø200=34m; 4 cămine; 3 cămine armături- investitie 2017	1		2017	484.440.95	100.909.05	Proprietate Mun. Făgăraș
498	1.8.7.	Rețea canalizare	Cv. Teiului Ø200=15m	1		1988	1.869.07	266.52	Proprietate Municipiul Făgăraș
647	1.8.7.	Racord canal	Str. Cânepii	1		1973	231.70	33.04	Proprietate Municipiul Făgăraș
648	1.8.7.	Racord canal	Str. Titu Perja	1		1973	231.70	33.04	Proprietate Municipiul Făgăraș
649	1.8.7.	Racord canal	Str. Zorelelor	1		1973	231.70	33.04	Proprietate Municipiul Făgăraș
650	1.8.7.	Racord canal	Str. Magnoliei	1		1973	231.70	33.04	Proprietate Municipiul Făgăraș

2. Valoarea totala a coloanei - Diferenta din reevaluare -in loc de "1.715.013,59 lei" se va citi corect "1.851.983,05 lei"




3. Art. 4 din proiectul de hotarare " Art.4. - Se aprobă actualizarea Anexei nr. 3 - Lista bunurilor din domeniul public și privat al municipiului Făgăraș la Contractul de delegare a gestiunii serviciilor de alimentare cu apă și canalizare nr. 9/2009, bunuri concesionate către SC Apă Canal Sibiu SA, ca urmare a reevaluării unor bunuri proprietate publică și privată a Municipiului Făgăraș cu suma de 1.751.013,59 lei, conform Anexei nr. 3 parte integrantă din prezenta hotărâre."

Se va citi corect " Art.4. - Se aprobă actualizarea Anexei nr. 3 - Lista bunurilor din domeniul public și privat al municipiului Făgăraș la Contractul de delegare a gestiunii serviciilor de alimentare cu apă și canalizare nr. 9/2009, bunuri concesionate către SC Apă Canal Sibiu SA, ca urmare a reevaluării unor bunuri proprietate publică și privată a Municipiului Făgăraș cu suma de 1.851.983,05 lei, conform Anexei nr. 3 parte integrantă din prezenta hotărâre."

4. Art 5 din proiectul de hotarare " Art.5. - Valoarea concesiunii se suplimentează cu suma de 7.629.938,35 lei, urmând a se încheia un proces-verbal de predare-primire a formei actualizate a Anexei nr. 3 la Contractul de delegare a gestiunii serviciilor de alimentare cu apă și canalizare nr. 9/2009."

Se va citi corect " Art.5. - Valoarea concesiunii se suplimentează cu suma de 7.528.968,93 lei, urmând a se încheia un proces-verbal de primire a formei actualizate a Anexei nr. 3 la Contractul de delegare a gestiunii serviciilor de alimentare cu apă și canalizare nr.

Se anexeaza prezentei Anexa nr.3 formatul valabil.

Nr. Crt.	Nume/Prenume	Funcția	Data	Semnatura
1	Boer Liliana	Arhitect Sef	26.09.2022	
2	Hărtoagă Ioana	Şef Serviciu Utilități Publice	26.09.2022	
3	Bica Manuela	Şef Biroul economic -financiar	26.09.2022	

A nex 3.0,
HCL,
379/2008



Nr. act.	Codul de clasificare	Denumirea bunului	Elemente de identificare	Starea						Valoarea la 01.12.2021	Valoarea la 01.12.2021	Situația juridică actuală
				1	2	3	4	5	6			
147	1.8.6	Rețea apă	Cv Tudor Vladimirescu Ø168-50m	1	1977	1,948.23	1,948.23	0.00	1,948.23	1,948.23	Proprietate Mun. Făgăraș	
148	1.8.6	Rețea apă	Cv. Tutoș Vladimirescu Ø168-30m; Ø150-18m; 4 cabluri galv.	1	1968	294.01	294.01	0.00	294.01	294.01	Proprietate Mun. Făgăraș	
149	1.8.6	Rețea apă	Cv. Zona Gării Ø168-310m; Ø73-12m; Ø275-80m; Ø180-15m; jetavă K=45m.	1	1977	3,020.24	3,020.24	0.00	3,020.24	3,020.24	Proprietate Mun. Făgăraș	
150	1.8.6	Rețea apă	Cv. Valea Alcazării Ø168-510m	1	1979	399.02	399.02	0.00	399.02	399.02	Proprietate Mun. Făgăraș	
151	1.8.6	Rețea apă	Cv. Zona Berbec Ø328-375m; Ø418-173m; Ø288-400m; Ø24-190m; Galup Ø108-400m; 4 jet-153m.	1	1976	80,317.49	80,317.49	0.00	80,317.49	80,317.49	Proprietate Mun. Făgăraș	
152	1.8.6	Rețea apă	Cv. 8-dul Usini Ø168-172m; Ø200-805m; Ø225-265m; Ø76-524m; Scoab-Octavian Paler-M. Biliacescu Ø500	1	1984	192.64	192.64	0.00	192.64	192.64	Proprietate Mun. Făgăraș	
153	1.8.6	Rețea apă	Cv. Teșuța	1	1981	98,224.12	98,224.12	0.00	98,224.12	98,224.12	Proprietate Mun. Făgăraș	
154	1.8.6	Rețea apă subterană	Cv. Teșuța	1	1981	256,853.81	256,853.81	0.00	256,853.81	256,853.81	Proprietate Mun. Făgăraș	
155	1.8.6	Rețea apă	Cv. Combinat Chemic B 1:2 Ø58-305m; Ø218-80m	1	1983	19,204.86	19,204.86	2,809.88	19,204.86	2,809.88	Proprietate Mun. Făgăraș	
156	1.8.6	Rețea apă	Cv. Teșuța Ø73-12m; Ø158-126m; Ø218-40m	1	1984	195,522.18	195,522.18	25,079.43	195,522.18	25,079.43	Proprietate Mun. Făgăraș	
157	1.8.6	Rețea apă	Cv. Teșuța Ø218-170m	1	1986	3,203.82	3,203.82	828.42	3,203.82	828.42	Proprietate Mun. Făgăraș	
158	1.8.6	Rețea apă	Cv. Teșuța Ø158-20m	1	1980	11,181.77	11,181.77	1,944.52	11,181.77	1,944.52	Proprietate Mun. Făgăraș	
159	1.8.6	Rețea apă	Cv. Combinat Chemic - Sere Ø158-333m; Ø218-20m	1	1986	3,874.46	3,874.46	858.19	3,874.46	858.19	Proprietate Mun. Făgăraș	
160	1.8.6	Rețea apă	Cv. Teșuța Ø273-24m; Ø218-80m; Ø408-448m	1	1986	8,937.21	8,937.21	1,274.44	8,937.21	1,274.44	Proprietate Mun. Făgăraș	
161	1.8.6	Rețea apă	Cv. Teșuța V-25m; 2 jet-48m; Ø33-20m; P.V.C. = 15m	1	1988	19,297.49	19,297.49	12,965.88	19,297.49	12,965.88	Proprietate Mun. Făgăraș	
162	1.8.6	Rețea apă	Cv. B-dul Usini Ø68-12m; Ø218-228m; Ø300-310m	1	1988	1,103.34	1,103.34	157.83	1,103.34	157.83	Proprietate Mun. Făgăraș	
163	1.8.6	Rețea apă	Cv. Teșuța 2 jet-24m; 2 jet-24m; Ø158-170m; Ø218-208m; Ø273-86m; Ø408-114m	1	1986	58,431.38	58,431.38	8,331.31	58,431.38	8,331.31	Proprietate Mun. Făgăraș	
164	1.8.6	Rețea apă		1	1988	97,703.64	97,703.64	12,480.39	97,703.64	12,480.39	Proprietate Mun. Făgăraș	
165	1.8.6	Rețea apă		1	1988	162,561.92	162,561.92	16,561.92	162,561.92	16,561.92	Proprietate Mun. Făgăraș	

0	1	2	3	4	5	6	7	8	9	10
165	1.8.6	Rețea apă	Cv. Tlu Perța Ø150-160m	1	1986	7.118,31	1.015,07	8.123,38	Proprietate Mun. Făgăraș	
167	1.8.6	Rețea apă	Cv. B-dul Unirii - D-na Stancu Ø150-50m; Ø150-50m; 1 pt = 110m; 2 pt = 110m	1	1986	10.223,29	1.457,84	11.681,13	Proprietate Mun. Făgăraș	
168	1.8.6	Rețea apă - câminare	Cv. Tauluș 13 câmine	1	1987	10.364,05	2.797,05	22.811,98	Proprietate Mun. Făgăraș	
169	1.8.6	Rețea apă	Cv. Tăbăreș - Bloc 5 Ø210-115m	1	1987	8.908,40	1.270,38	10.378,84	Proprietate Mun. Făgăraș	
170	1.8.6	Rețea apă	Cv. Tăbăreș - Bloc 20A 1 pt = 40m; 2 pt = 110m	1	1987	5.183,07	730,39	5.971,16	Proprietate Mun. Făgăraș	
171	1.8.6	Rețea apă	Cv. Tlu Perța Ø110-65m	1	1988	4.939,34	704,34	5.643,68	Proprietate Mun. Făgăraș	
172	1.8.6	Rețea apă	Cv. Tlu Perța Ø160-80m	1	1988	14.794,88	2.109,74	16.904,62	Proprietate Mun. Făgăraș	
173	1.8.6	Rețea apă	Cv. Câmpului Ø150-80m; Ø200-50m; Ø250-140m; Ø300-80m; 1 pt = 270m	1	1988	92.303,11	13.190,05	105.093,16	Proprietate Mun. Făgăraș	
174	1.8.6	Rețea apă - câminare	Cv. Tăbăreș 2 câmine vaha	1	1988	7.692,46	1.096,94	8.789,40	Proprietate Mun. Făgăraș	
175	1.8.6	Rețea apă	Cv. B-dul Unirii - D-na Stancu Ø325-190m	1	1989	111.942,11	15.962,94	127.905,05	Proprietate Mun. Făgăraș	
176	1.8.6	Rețea apă - câminare	Cv. Tauluș - 13 Decembrie Ø150-115m	1	1989	5.149,23	734,28	5.883,51	Proprietate Mun. Făgăraș	
177	1.8.6	Rețea apă	Cv. B-dul Unirii Ø500-372m; Ø215-363m; Ø150-140m	1	1989	180.927,52	25.400,26	206.327,78	Proprietate Mun. Făgăraș	
178	1.8.6	Rețea apă	Cv. B-dul Unirii Ø150-115m	1	1989	9.810,45	1.294,97	11.209,42	Proprietate Mun. Făgăraș	
179	1.8.6	Rețea apă	Cv. Câmpului Treavă = 100m	1	1989	33.972,31	5.129,65	41.101,96	Proprietate Mun. Făgăraș	
180	1.8.6	Rețea apă	Cv. Câmpului Ø273-80m; Ø150-60m	1	1992	1.487,21	212,07	1.699,28	Proprietate Mun. Făgăraș	
181	1.8.6	Rețea apă	Cv. Vasilu Alexandru Ø150-300m; Ø100-80m; 1 câmin	1	1988	103,33	0,00	193,33	Proprietate Mun. Făgăraș	
182	1.8.6	Rețea apă	Str. Tlu Perța Ø150-552m; 2 câmine; 2 câmine arămate	1	1956	233,65	0,00	233,65	Proprietate Mun. Făgăraș	
183	1.8.6	Rețea apă	Str. Neagou Ø200-34m; 4 câmine; 3 câmine arămate	1	1956	618,27	0,00	233,65	Proprietate Mun. Făgăraș	
184	1.8.6	Rețea apă	Str. Neagou Ø200-34m; 4 câmine; 3 câmine arămate; înșurșite 2017	1	2012	484.440,95	100.000,05	584.440,00	Proprietate Mun. Făgăraș	
185	1.8.6	Rețea apă	Cotonia Combinat Ø150-345m; Ø200-400m; Ø100-1302m; Ø80-272m; Ø50-41m; 17 câmine arămate	1	1999	1.209,82	0,00	1.209,82	Proprietate Mun. Făgăraș	
186	1.8.6	Rețea apă	Str. Mureș Ø150-230m; 1 câmin arămate	1	1959	98,51	0,00	98,51	Proprietate Mun. Făgăraș	
187	1.8.6	Rețea apă	Str. George Copulescu Ø150-520m	1	1958	213,94	0,00	98,51	Proprietate Mun. Făgăraș	
188	1.8.6	Rețea apă	Str. Vasilu Alexandru Ø150-250m; 1 câmin; 2 vaha; 1 câmin arămate	1	1956	126,93	0,00	313,94	Proprietate Mun. Făgăraș	
189	1.8.6	Rețea apă	Str. Coșma Dragușan Ø150-230m	1	1959	88,60	0,00	126,93	Proprietate Mun. Făgăraș	
190	1.8.6	Rețea apă	Str. 13 Decembrie Ø150-800m; 3 câmine; 1 câmin arămate; Str. Nicolae Bălcescu Ø150-112m; Ø100-104m	1	1958	385,36	0,00	43,69	Proprietate Mun. Făgăraș	
				1	1980	40,80	0,00	385,36	Proprietate Mun. Făgăraș	

9	1	2	3	4	5	6	7	8	9	10
191	1.8.6	Rețea apă				1956	329.33	0.00	230.25	Proprietate Mun. Făclăraș
192	1.8.6	Rețea apă	Sr. Paroiaș 0100-010m, 1 câmin, 1 câmin armătură			1956	177.76	0.00	137.70	Proprietate Mun. Făclăraș
193	1.8.6	Rețea apă	Sr. I.M. Kiuș 0150-350m, 2 vane, 2 câmine armătură			1956	152.02	0.00	100.88	Proprietate Mun. Făclăraș
194	1.8.6	Rețea apă	Sr. Șoală 0150-360m, 1 câmin, 1 câmin armătură			1956	247.41	0.00	247.41	Proprietate Mun. Făclăraș
195	1.8.6	Rețea apă	Sr. Libertății 0110-210m, 2 câmine, 2 vane, 2 câmine armătură			1956	279.12	0.00	279.12	Proprietate Mun. Făclăraș
196	1.8.6	Rețea apă	Sr. Tălcășan 0110-54 m, 2 câmine, 2 câmine armătură			1956	482.53	0.00	482.53	Proprietate Mun. Făclăraș
197	1.8.6	Rețea apă	Sr. Cămpului 0150-670m, 1 vană, 1 câmin armătură			1956	457.56	0.00	457.56	Proprietate Mun. Făclăraș
198	1.8.6	Rețea apă	Sr. Mihal Vlaszcu 0150-1000m, 2 câmine, 2 vane, 2 câmine armătură			1956	251.37	0.00	251.37	Proprietate Mun. Făclăraș
199	1.8.6	Rețea apă	Castel apăs C. R. R. 01200-200m, 1 câmin, 1 vană, 2 câmine armătură			1956	267.96	0.00	267.96	Proprietate Mun. Făclăraș
200	1.8.6	Rețea apă	Cv. Blocuri Gara 0150-147m, 01100-374m, 1 câmin armătură			1956	74.08	0.00	74.08	Proprietate Mun. Făclăraș
201	1.8.6	Rețea apă	Cv. Blocuri Gara 0150-320m, 1 câmin, 6 câmine armătură			1956	85.65	0.00	85.65	Proprietate Mun. Făclăraș
202	1.8.6	Rețea apă	Sr. Domnia Stanca 0100-12m, 01100-500m, 2 câmine armătură			1956	213.33	0.00	213.33	Proprietate Mun. Făclăraș
203	1.8.6	Rețea apă	Sr. I. C. Pop 7 câmine armătură 0150-80m			1956	18.55	0.00	18.55	Proprietate Mun. Făclăraș
204	1.8.6	Rețea apă	Sr. Mihai Eminescu 0150-190m			1956	60.29	0.00	60.29	Proprietate Mun. Făclăraș
205	1.8.6	Rețea apă	Sr. Tudor Vladimirescu 0150-560m			1956	79.94	0.00	79.94	Proprietate Mun. Făclăraș
206	1.8.6	Rețea apă	Cominat Chislii - Casă 0200-190m, 2 câmine			1956	25.33	0.00	25.33	Proprietate Mun. Făclăraș
207	1.8.6	Rețea apă	Sr. Republicii 0100-40m, 4 câmine, 7 vane, 4 câmine armătură			1956	6.86	0.00	6.86	Proprietate Mun. Făclăraș
208	1.8.6	Rețea apă	Stăruș - Parc 1 Mai 0150/75-18m, 0200-4m, 052/103-30m, 0150/108-312m			1956	6.04	0.00	6.04	Proprietate Mun. Făclăraș
209	1.8.6	Rețea apă adânciment	Sr. Lăcrimășcașilor 0150-195m			1967	14.00	0.00	14.00	Proprietate Mun. Făclăraș
210	1.8.6	Rețea apă adânciment	Sr. Topanșilor 0150-4m, 0100-180m, 090-4m			1967	29.97	0.00	29.97	Proprietate Mun. Făclăraș
211	1.8.6	Rețea apă	Sr. Mălinii 0150-1m, 050-0m, 040			1967	168.84	0.00	168.84	Proprietate Mun. Făclăraș
212	1.8.6	Rețea apă	Sr. Cățăji 0100-271m, 2 vane			1967	51.00	0.00	51.00	Proprietate Mun. Făclăraș
213	1.8.6	Rețea apă	Sr. Olăuș 0100-362m			1967	18.10	0.00	18.10	Proprietate Mun. Făclăraș
214	1.8.6	Rețea apă	Sr. Făclăraș 3-200m, 2 vane, 150m			1967	75.40	0.00	75.40	Proprietate Mun. Făclăraș
215	1.8.6	Rețea apă	Sr. Tranșilvaniei - D-III Stanca 080-160m, 0100-268m			1968	63.34	0.00	63.34	Proprietate Mun. Făclăraș
216	1.8.6	Rețea apă adânciment	Sr. Căminii 0100-105m			1968	1.73	0.00	1.73	Proprietate Mun. Făclăraș
217	1.8.6	Rețea apă	Sr. Tranșilvaniei-Magroșii 0100-328m, 050-14m, 015-12m			1968				
218	1.8.6	Rețea apă	Sr. Ion Creangă-Negoiu 080-742m			1968				
			Sr. Ion Creangă 050-30m			1968				




0	1	2	3	4	5	6	7	8	9	10
219	1.8.6	Rețea apă	Str. Miron Coatin Ø160-42m, Ø150-55m Ø100-126m	1	1968	9.10	0.00	0.00	9.10	Proprietate Mun. Făclăraș
220	1.8.6	Rețea apă	Str. Ion Creangă Ø180-40m, Ø100-126m	1	1968	14.34	0.00	0.00	14.34	Proprietate Mun. Făclăraș
221	1.8.6	Rețea apă	Str. Anton Pan Ø200-40m, Ø200-42m	1	1968	8.31	0.00	0.00	8.31	Proprietate Mun. Făclăraș
222	1.8.6	Rețea apă abociment	Str. Gălbenuș Ø1100-98m, 1 vânt	1	1964	0.07	0.00	0.00	0.07	Proprietate Mun. Făclăraș
223	1.8.6	Rețea apă abociment	Str. Bujucă Ø1100-170m, 1 vânt	1	1964	1.83	0.00	0.00	1.83	Proprietate Mun. Făclăraș
224	1.8.6	Rețea apă	Str. Gălbenuș Ø100-168m	1	1964	0.48	0.00	0.00	0.48	Proprietate Mun. Făclăraș
225	1.8.6	Rețea apă abociment	Str. Nănculescu Ø1150-70m, 4 vânt; 3 câștiga armături	1	1964	77.82	0.00	0.00	77.82	Proprietate Mun. Făclăraș
226	1.8.6	Rețea apă abociment	Str. Păncuțuț Ø100-170m, 1 vânt	1	1964	1.63	0.00	0.00	1.63	Proprietate Mun. Făclăraș
227	1.8.6	Rețea apă abociment	Str. Măgureni Ø150-228m, Ø100-218m, 5 vânt; 2 câștiga armături	1	1964	22.66	0.00	0.00	22.66	Proprietate Mun. Făclăraș
228	1.8.6	Rețea apă abociment	Str. Lălețu Ø100-98m, 1 vânt	1	1964	0.97	0.00	0.00	0.97	Proprietate Mun. Făclăraș
229	1.8.6	Rețea apă abociment	Str. Zărenești Ø150-168m	1	1964	1.00	0.00	0.00	1.00	Proprietate Mun. Făclăraș
230	1.8.6	Rețea apă	Săbăreanu Ø150-55m, 3 vânt; 3 câștiga armături	1	1964	45.38	0.00	0.00	45.38	Proprietate Mun. Făclăraș
231	1.8.6	Rețea apă	Str. Păncuțuț 2-27m	1	1972	101.39	0.00	0.00	101.39	Proprietate Mun. Făclăraș
232	1.8.6	Rețea apă	Cv. 13 Decembrie Ø1334-148m, 0 câștiga armături	1	1972	241.46	0.00	0.00	241.46	Proprietate Mun. Făclăraș
233	1.8.6	Rețea apă	Str. Nicolae Bălcescu Ø100-104m	1	1960	1.28	0.00	0.00	1.28	Proprietate Mun. Făclăraș
234	1.8.6	Rețea apă	Str. Miral Emineșcu Ø108-352m, Ø2107-37m, Ø1850-75m, Ø1054-5m, 8 câștiga armături	1	1971	410.72	0.00	0.00	410.72	Proprietate Mun. Făclăraș
235	1.8.6	Rețea apă abociment	Centru Orș Ø250-842m, 5 câștiga armături	1	1973	345.88	0.00	0.00	345.88	Proprietate Mun. Făclăraș
236	1.8.6	Rețea apă	Centru Orș Ø275-30m	1	1973	98.44	0.00	0.00	98.44	Proprietate Mun. Făclăraș
237	1.8.6	Rețea apă abociment	Orș - Vag Ø250-1222m, Ø460-110m	1	1973	929.07	0.00	0.00	929.07	Proprietate Mun. Făclăraș
238	1.8.6	Rețea apă	Orș - Vag Ø410-40m	1	1973	130.09	0.00	0.00	130.09	Proprietate Mun. Făclăraș
239	1.8.6	Rețea apă abociment	Str. Podu Ø150-240m, Ø200-55m, 2 câștiga armături	1	1973	534.47	0.00	0.00	534.47	Proprietate Mun. Făclăraș
240	1.8.6	Rețea apă	Str. Podu Ø115-55m, Ø160-55m	1	1973	139.87	0.00	0.00	139.87	Proprietate Mun. Făclăraș
241	1.8.6	Rețea apă abociment	Orș - Est Ø250-2000m, Ø160-5m	1	1973	1.822.48	0.00	0.00	1.822.48	Proprietate Mun. Făclăraș
242	1.8.6	Rețea apă	Orș - Est Ø108-16m, Ø773-106m, Ø377-19m, Ø415-50m	1	1973	203.71	0.00	0.00	203.71	Proprietate Mun. Făclăraș
243	1.8.6	Rețea apă abociment	Cv. Tutar Vodnișcu Ø150-740m	1	1973	10.543.34	0.00	0.00	10.543.34	Proprietate Mun. Făclăraș
244	1.8.6	Rețea apă	Cv. Tutar Vodnișcu Ø168-52m	1	1973	1.165.77	0.00	0.00	1.165.77	Proprietate Mun. Făclăraș
245	1.8.6	Rețea apă abociment	Cv. Tutar Vodnișcu Ø168-13m, Ø15-40m	1	1976	1.250.30	0.00	0.00	1.250.30	Proprietate Mun. Făclăraș

0	1	2	3	4	5	6	7	8	9	10
246	1.8.6	Reșea apă	1		1977	14,379.81		0.00	14,379.81	Proprietate Mun. Făltănaș
247	1.8.6	Reșea apă subterană	1		1977	4,231.17		0.00	4,231.17	Proprietate Mun. Făltănaș
248	1.8.6	Reșea apă	2		1988	14,631.56		2,085.07	16,706.63	Proprietate Mun. Făltănaș
249	1.8.6	Reșea apă	1		1992	1,461.78		208.04	1,670.23	Proprietate Mun. Făltănaș
250	1.8.6	Reșea apă	1		1992	425,473.61		60,872.39	486,346.00	Proprietate Mun. Făltănaș
251	1.8.6	Reșea apă	1		1992	365,280.41		56,366.94	421,647.35	Proprietate Mun. Făltănaș
252	1.8.6	Reșea apă	1		1992	19,912.90		2,842.43	22,755.33	Proprietate Mun. Făltănaș
253	1.8.6	Reșea apă	1		1992	56,533.06		8,061.69	64,594.75	Proprietate Mun. Făltănaș
254	1.8.6	Reșea apă	1		1992	2,419.88		373.59	2,793.47	Proprietate Mun. Făltănaș
255	1.8.6	Reșea apă	1		1992	13,976.72		1,993.08	15,969.80	Proprietate Mun. Făltănaș
256	1.8.6	Deversii reșea apă	1		1993	26,368.26		3,700.11	30,128.40	Proprietate Mun. Făltănaș
257	1.8.6	Reșea apă	1		1992	1,265.47		251.75	1,517.22	Proprietate Mun. Făltănaș
258	1.8.6	Reșea apă	1		1992	6,718.16		963.71	7,721.87	Proprietate Mun. Făltănaș
259	1.8.6	Reșea apă	1		1992	5,095.11		813.12	6,307.23	Proprietate Mun. Făltănaș
260	1.8.6	Reșea apă	1		1964	0.48		0.00	0.48	Proprietate Mun. Făltănaș
261	1.8.6	Reșea apă	1		1970	24.80		0.00	24.80	Proprietate Mun. Făltănaș
262	1.8.6	Reșea apă	1		1970	24.05		0.00	24.05	Proprietate Mun. Făltănaș
263	1.8.6	Reșea apă	1		1970	16.46		0.00	16.46	Proprietate Mun. Făltănaș
264	1.8.6	Reșea apă	1		1970	32.91		0.00	32.91	Proprietate Mun. Făltănaș
265	1.8.6	Reșea apă	1		1970	131.56		0.00	131.56	Proprietate Mun. Făltănaș
266	1.8.6	Reșea apă	1		1970	37.60		0.00	37.60	Proprietate Mun. Făltănaș
267	1.8.6	Reșea apă	1		1930	41.14		0.00	41.14	Proprietate Mun. Făltănaș
268	1.8.6	Reșea apă	1		1970	37.60		0.00	37.60	Proprietate Mun. Făltănaș
269	1.8.6	Reșea apă	1		1970	45.26		0.00	45.26	Proprietate Mun. Făltănaș
270	1.8.6	Reșea apă	1		1970	65.81		0.00	65.81	Proprietate Mun. Făltănaș
271	1.8.6	Reșea apă	1		1970	20.37		0.00	20.37	Proprietate Mun. Făltănaș
272	1.8.6	Reșea apă	1		1970	131.66		0.00	131.66	Proprietate Mun. Făltănaș

0	1	2	3	4	5	6	7	8	9	10
273	1.8.6	Branzari	Str. Mihai Viteazul 17 branzari	1	1970	69.04	0.00	0.00	49.04	Proprietate Mun. Faldraș
274	1.8.6	Branzari	Str. Doamna Stanca 32 branzari	1	1970	131.66	0.00	0.00	131.66	Proprietate Mun. Faldraș
275	1.8.6	Branzari	Str. Octavian Paler 5 branzari	1	1970	20.57	0.00	0.00	20.57	Proprietate Mun. Faldraș
276	1.8.6	Branzari	Str. Mihai Eminescu 12 branzari	1	1970	49.37	0.00	0.00	49.37	Proprietate Mun. Faldraș
277	1.8.6	Branzari	Str. Republicii 5 branzari	1	1970	20.57	0.00	0.00	20.57	Proprietate Mun. Faldraș
278	1.8.6	Branzari	Str. Dr. Ioan Șerches 63 branzari	1	1970	258.82	0.00	0.00	258.82	Proprietate Mun. Faldraș
279	1.8.6	Branzari	Str. Tudor Vladimirescu 8 branzari	1	1970	32.91	0.00	0.00	32.91	Proprietate Mun. Faldraș
280	1.8.6	Branzari	Str. Lăcrămioșilor 22 branzari	1	1970	90.51	0.00	0.00	90.51	Proprietate Mun. Faldraș
281	1.8.6	Branzari	Str. Toponișilor 5 branzari	1	1970	20.57	0.00	0.00	20.57	Proprietate Mun. Faldraș
282	1.8.6	Branzari	Str. Mihai 11 branzari	1	1970	45.26	0.00	0.00	45.26	Proprietate Mun. Faldraș
283	1.8.6	Branzari	Str. Cealji 11 branzari	1	1970	65.26	0.00	0.00	65.26	Proprietate Mun. Faldraș
284	1.8.6	Branzari	Str. Oșului 22 branzari	1	1970	90.51	0.00	0.00	90.51	Proprietate Mun. Faldraș
285	1.8.6	Branzari	Str. Trandafirilor 29 branzari	1	1970	119.31	0.00	0.00	119.31	Proprietate Mun. Faldraș
286	1.8.6	Branzari	Str. Ghicocilor 4 branzari	1	1970	16.46	0.00	0.00	16.46	Proprietate Mun. Faldraș
287	1.8.6	Branzari	Str. Crinului 5 branzari	1	1970	20.57	0.00	0.00	20.57	Proprietate Mun. Faldraș
288	1.8.6	Branzari	Str. Miron Cealți 10 branzari	1	1970	41.14	0.00	0.00	41.14	Proprietate Mun. Faldraș
289	1.8.6	Branzari	Str. Anton Poni 9 branzari	1	1970	37.03	0.00	0.00	37.03	Proprietate Mun. Faldraș
290	1.8.6	Branzari	Str. Ion Ciomâș 18 branzari	1	1970	74.06	0.00	0.00	74.06	Proprietate Mun. Faldraș
291	1.8.6	Branzari	Str. Clăujșilor 7 branzari	1	1970	28.80	0.00	0.00	28.80	Proprietate Mun. Faldraș
292	1.8.6	Branzari	Str. Ciupercilor 9 branzari	1	1970	37.03	0.00	0.00	37.03	Proprietate Mun. Faldraș
293	1.8.6	Branzari	Str. Ciupercilor 9 branzari	1	1970	24.69	0.00	0.00	24.69	Proprietate Mun. Faldraș
294	1.8.6	Branzari	Str. Ciupercilor 9 branzari	1	1970	111.09	0.00	0.00	111.09	Proprietate Mun. Faldraș
295	1.8.6	Branzari	Str. Ciupercilor 9 branzari	1	1970	37.03	0.00	0.00	37.03	Proprietate Mun. Faldraș
296	1.8.6	Branzari	Str. Ciupercilor 9 branzari	1	1970	45.26	0.00	0.00	45.26	Proprietate Mun. Faldraș
297	1.8.6	Branzari	Str. Ciupercilor 9 branzari	1	1970	28.29	0.00	0.00	28.29	Proprietate Mun. Faldraș
298	1.8.6	Branzari	Str. Ciupercilor 9 branzari	1	1970	41.14	0.00	0.00	41.14	Proprietate Mun. Faldraș
299	1.8.6	Branzari	Str. Ciupercilor 9 branzari	1	1970	53.49	0.00	0.00	53.49	Proprietate Mun. Faldraș
300	1.8.6	Branzari	Str. Ciupercilor 9 branzari	1	1970	74.06	0.00	0.00	74.06	Proprietate Mun. Faldraș

0	1	2	3	4	5	6	7	8	9	10
301	1.8.6	Brasajantii apă	Str. Anon Pumnul 5 brașajantii	1	1976	30.57	0.00	0.00	20.57	Proprietate Mun. Făclăraș
302	1.8.6	Brasajantii apă	Str. Anon Mureșan 40 brașajantii (G00)P	1	1970	164.57	0.00	0.00	164.57	Proprietate Mun. III Făclăraș
303	1.8.6	Brasajantii apă	Cv. Tudor Vladimirescu	1	1977	45.883.77	0.00	0.00	45.883.77	Proprietate Mun. Făclăraș
304	1.8.6	Brasajantii apă	Cv. 13 Decembrie B1 2,3,5,6	1	1978	35.954.16	0.00	0.00	35.954.16	Proprietate Mun. Făclăraș
305	1.8.6	Brasajantii apă	Cv. 13 Decembrie C.T.	1	1978	14.568.18	0.00	0.00	14.568.18	Proprietate Mun. Făclăraș
306	1.8.6	Brasajantii apă	Cv. 13 Decembrie M. C100	1	1978	46.590.77	0.00	0.00	46.590.77	Proprietate Mun. Făclăraș
307	1.8.6	Brasajantii apă	Cv. 1 Decembrie	1	1979	138.341.41	0.00	0.00	138.341.41	Proprietate Mun. Făclăraș
308	1.8.6	Brasajantii apă	Str. Titu Perle 65 brașajantii	1	1970	367.43	0.00	0.00	367.43	Proprietate Mun. Făclăraș
309	1.8.6	Brasajantii apă	Cv. B-041 Ulirii 22 brașajantii	1	1970	90.51	0.00	0.00	90.51	Proprietate Mun. Făclăraș
310	1.8.6	Brasajantii apă	Str. George Cojoc 16 brașajantii	1	1970	65.83	0.00	0.00	65.83	Proprietate Mun. Făclăraș
311	1.8.6	Brasajantii apă	Str. Corbul 3 brașajantii	1	1970	12.34	0.00	0.00	12.34	Proprietate Mun. Făclăraș
312	1.8.6	Brasajantii apă	Str. Pe Vale 15 brașajantii	1	1970	61.31	0.00	0.00	61.31	Proprietate Mun. Făclăraș
313	1.8.6	Brasajantii apă	Str. Măcașii 2 brașajantii	1	1970	8.23	0.00	0.00	8.23	Proprietate Mun. Făclăraș
314	1.8.6	Brasajantii apă	Str. Măcășii 4 brașajantii	1	1970	16.46	0.00	0.00	16.46	Proprietate Mun. Făclăraș
315	1.8.6	Brasajantii apă	Str. Ardealul	1	1970	6.12	0.00	0.00	6.12	Proprietate Mun. Făclăraș
316	1.8.6	Brasajantii apă	Prupa Nouă	1	1970	6.12	0.00	0.00	6.12	Proprietate Mun. Făclăraș
317	1.8.6	Brasajantii apă	Str. Izzi Măci 3 brașajantii	1	1970	6.12	0.00	0.00	6.12	Proprietate Mun. Făclăraș
318	1.8.6	Brasajantii apă	Dist. C.F.R.	1	1970	12.34	0.00	0.00	12.34	Proprietate Mun. Făclăraș
319	1.8.6	Brasajantii apă	Str. I. C. Pop	1	1970	4.11	0.00	0.00	4.11	Proprietate Mun. Făclăraș
320	1.8.6	Brasajantii apă	Str. Bujorâș	1	1970	4.11	0.00	0.00	4.11	Proprietate Mun. Făclăraș
321	1.8.6	Brasajantii apă	Str. Zorvelor	1	1970	4.11	0.00	0.00	4.11	Proprietate Mun. Făclăraș
322	1.8.6	Brasajantii apă	Str. Găroahtilor	1	1970	4.11	0.00	0.00	4.11	Proprietate Mun. Făclăraș
323	1.8.6	Brasajantii apă	Str. Titu Perle 2 brașajantii	1	1971	13.42	0.00	0.00	13.42	Proprietate Mun. Făclăraș
324	1.8.6	Brasajantii apă	Str. Neagu 2 brașajantii	1	1971	13.42	0.00	0.00	13.42	Proprietate Mun. Făclăraș
325	1.8.6	Brasajantii apă	Str. George Cojoc	1	1971	6.71	0.00	0.00	6.71	Proprietate Mun. Făclăraș
326	1.8.6	Brasajantii apă	Str. Vasile Alecuandri	1	1971	6.71	0.00	0.00	6.71	Proprietate Mun. Făclăraș
327	1.8.6	Brasajantii apă	Str. 13 Decembrie	1	1971	6.71	0.00	0.00	6.71	Proprietate Mun. Făclăraș
328	1.8.6	Brasajantii apă	Str. Coștu Drăgășan	1	1971	6.71	0.00	0.00	6.71	Proprietate Mun. Făclăraș



0	1	2	3	4	5	6	7	8	9	10
329	1.8.6	Brangamant apd	Str. Nicolae Bălcescu 8 brangamante		1971	40.27	0.00	0.00	40.27	Proprietate Mun. Făclăraș
330	1.8.6	Brangamant apd	Str. Libertății 2 brangamante		1971	13.42	0.00	0.00	13.42	Proprietate Mun. Făclăraș
331	1.8.6	Brangamant apd	Str. Doamna Stanca 4 brangamante		1971	26.85	0.00	0.00	26.85	Proprietate Mun. Făclăraș
332	1.8.6	Brangamant apd	Str. Republicii		1971	6.71	0.00	0.00	6.71	Proprietate Mun. Făclăraș
333	1.8.6	Brangamant apd	Str. Dr. Ivan Serechea 2 brangamante		1971	13.42	0.00	0.00	13.42	Proprietate Mun. Făclăraș
334	1.8.6	Brangamant apd	Str. Tudor Vladimirescu 3 brangamante		1971	26.14	0.00	0.00	26.14	Proprietate Mun. Făclăraș
335	1.8.6	Brangamant apd	Str. Trandafirilor 6 brangamante		1971	40.27	0.00	0.00	40.27	Proprietate Mun. Făclăraș
336	1.8.6	Brangamant apd	Str. Paniseturilor		1971	6.71	0.00	0.00	6.71	Proprietate Mun. Făclăraș
337	1.8.6	Brangamant apd	Str. Toporașilor		1971	6.71	0.00	0.00	6.71	Proprietate Mun. Făclăraș
338	1.8.6	Brangamant apd	Str. Mircea Costin		1971	6.71	0.00	0.00	6.71	Proprietate Mun. Făclăraș
339	1.8.6	Brangamant apd	Str. Anton Pann 2 brangamante		1971	6.71	0.00	0.00	6.71	Proprietate Mun. Făclăraș
340	1.8.6	Brangamant apd	Str. Livada		1971	13.42	0.00	0.00	13.42	Proprietate Mun. Făclăraș
341	1.8.6	Brangamant apd	Str. Poftului		1971	6.71	0.00	0.00	6.71	Proprietate Mun. Făclăraș
342	1.8.6	Brangamant apd	Str. Titu Peștea 7 brangamante		1971	6.71	0.00	0.00	6.71	Proprietate Mun. Făclăraș
343	1.8.6	Brangamant apd	Str. Livada		1971	25.98	0.00	0.00	25.98	Proprietate Mun. Făclăraș
344	1.8.6	Brangamant apd	Str. Doamna Stanca 2 brangamante		1971	3.71	0.00	0.00	3.71	Proprietate Mun. Făclăraș
345	1.8.6	Brangamant apd	Str. 13 Decembrie		1971	7.43	0.00	0.00	7.43	Proprietate Mun. Făclăraș
346	1.8.6	Brangamant apd	Str. Doamna Stanca		1971	3.71	0.00	0.00	3.71	Proprietate Mun. Făclăraș
347	1.8.6	Brangamant apd	Str. 13 Decembrie		1971	3.71	0.00	0.00	3.71	Proprietate Mun. Făclăraș
348	1.8.6	Brangamant apd	Str. Măgura 2 brangamante		1971	3.71	0.00	0.00	3.71	Proprietate Mun. Făclăraș
349	1.8.6	Brangamant apd	Str. Tudor Vladimirescu 2 brangamante		1971	7.43	0.00	0.00	7.43	Proprietate Mun. Făclăraș
350	1.8.6	Brangamant apd	Str. George Cogălnic		1971	7.43	0.00	0.00	7.43	Proprietate Mun. Făclăraș
351	1.8.6	Brangamant apd	Str. Anton Pann 2 brangamante		1971	3.71	0.00	0.00	3.71	Proprietate Mun. Făclăraș
352	1.8.6	Brangamant apd	Str. Andrei Murgan		1971	7.43	0.00	0.00	7.43	Proprietate Mun. Făclăraș
353	1.8.6	Brangamant apd	Str. Mica 2 brangamante		1971	3.71	0.00	0.00	3.71	Proprietate Mun. Făclăraș
354	1.8.6	Brangamant apd	Str. Râului		1971	7.43	0.00	0.00	7.43	Proprietate Mun. Făclăraș
355	1.8.6	Brangamant apd	Str. Poștului		1971	3.71	0.00	0.00	3.71	Proprietate Mun. Făclăraș
356	1.8.6	Brangamant apd	Str. Trandafirilor 2 brangamante		1971	7.43	0.00	0.00	7.43	Proprietate Mun. Făclăraș

0.	1.	2.	3.	4.	5.	6.	7.	8.	9.	10.
357	1.8.A	Brățanesci apă	Str. Toporașilor	1	1971	3.71	0.00	0.00	3.71	Proprietate Mun. Făltăcești
358	1.8.A	Brățanesci apă	Str. Zorilelor	1	1971	1.71	0.00	0.00	1.71	Proprietate Mun. Făltăcești
359	1.8.B	Brățanesci apă	Str. Titu Poniș 2 Brățanesci	1	1971	8.00	0.00	0.00	8.00	Proprietate Mun. Făltăcești
360	1.8.B	Brățanesci apă	Str. I.M. Kibul	1	1971	4.01	0.00	0.00	4.01	Proprietate Mun. Făltăcești
361	1.8.B	Brățanesci apă	Str. 13 Decembrie	1	1971	4.01	0.00	0.00	4.01	Proprietate Mun. Făltăcești
362	1.8.B	Brățanesci apă	Str. Tutar Vișdărmescu	1	1971	4.01	0.00	0.00	4.01	Proprietate Mun. Făltăcești
363	1.8.B	Brățanesci apă	Str. Magnoliei	1	1971	4.01	0.00	0.00	4.01	Proprietate Mun. Făltăcești
364	1.8.B	Brățanesci apă	Str. Miran Costin	1	1971	4.01	0.00	0.00	4.01	Proprietate Mun. Făltăcești
365	1.8.B	Brățanesci apă	Str. Mică	1	1971	4.01	0.00	0.00	4.01	Proprietate Mun. Făltăcești
366	1.8.B	Brățanesci apă	Str. Școlii	1	1971	4.01	0.00	0.00	4.01	Proprietate Mun. Făltăcești
367	1.8.B	Brățanesci apă	Str. Otiliei	1	1971	4.01	0.00	0.00	4.01	Proprietate Mun. Făltăcești
368	1.8.B	Brățanesci apă	Str. Livizii	1	1971	4.01	0.00	0.00	4.01	Proprietate Mun. Făltăcești
369	1.8.B	Brățanesci apă	Str. Mică 2 Brățanesci	1	1971	8.00	0.00	0.00	8.00	Proprietate Mun. Făltăcești
370	1.8.B	Brățanesci apă	Str. Poștii	1	1971	4.01	0.00	0.00	4.01	Proprietate Mun. Făltăcești
371	1.8.B	Brățanesci apă	Str. Zorilelor	1	1971	4.01	0.00	0.00	4.01	Proprietate Mun. Făltăcești
372	1.8.B	Brățanesci apă	Str. Negoiu 2 Brățanesci	1	1971	8.00	0.00	0.00	8.00	Proprietate Mun. Făltăcești
373	1.8.B	Brățanesci apă	Str. Vasile Alecsandri	1	1971	4.01	0.00	0.00	4.01	Proprietate Mun. Făltăcești
374	1.8.B	Brățanesci apă	Str. Vasile Alecsandri	1	1971	4.01	0.00	0.00	4.01	Proprietate Mun. Făltăcești
375	1.8.B	Brățanesci apă	Str. Negoiu 5 Brățanesci	1	1971	3.14	0.00	0.00	3.14	Proprietate Mun. Făltăcești
376	1.8.B	Brățanesci apă	Str. 13 Decembrie 3 Brățanesci	1	1971	35.70	0.00	0.00	35.70	Proprietate Mun. Făltăcești
377	1.8.B	Brățanesci apă	Str. Gheorghe Barițiu 2 Brățanesci	1	1971	15.41	0.00	0.00	15.41	Proprietate Mun. Făltăcești
378	1.8.B	Brățanesci apă	Str. Nicolae Bălcescu 2 Brățanesci	1	1971	10.27	0.00	0.00	10.27	Proprietate Mun. Făltăcești
379	1.8.B	Brățanesci apă	Str. Avram Ibrăile 2 Brățanesci	1	1971	15.41	0.00	0.00	15.41	Proprietate Mun. Făltăcești
380	1.8.B	Brățanesci apă	Str. Titu Poniș 6 Brățanesci	1	1971	10.27	0.00	0.00	10.27	Proprietate Mun. Făltăcești
381	1.8.B	Brățanesci apă	Str. Dr. Ioan Ștefănescu 2 Brățanesci	1	1971	25.70	0.00	0.00	25.70	Proprietate Mun. Făltăcești
382	1.8.B	Brățanesci apă	Str. Doamna Stanca	1	1971	5.14	0.00	0.00	5.14	Proprietate Mun. Făltăcești
383	1.8.B	Brățanesci apă	Str. Mășinului	1	1971	5.14	0.00	0.00	5.14	Proprietate Mun. Făltăcești
384	1.8.B	Brățanesci apă	Strada Comitatului Chiriac	1	1971	-5.14	0.00	0.00	-5.14	Proprietate Mun. Făltăcești

0	1	2	3	4	5	6	7	8	9	10
385	1.8.6	Brățanescu apă	Str. Mergiu-S.C. Duplex S.A.		1973	8.51	0.00	0.00	0.51	Proprietate Mun. Făclăraș
386	1.8.6	Brățanescu apă	Aulogari 2 brățanerie		1973	11.02	0.00	0.00	11.02	Proprietate Mun. Făclăraș
387	1.8.6	Brățanescu apă	Str. Dr. Ioan Șoichiu		1973	6.51	0.00	0.00	6.51	Proprietate Mun. Făclăraș
388	1.8.6	Brățanescu apă	Str. Dounea Bianca 2 brățanerie		1973	13.02	0.00	0.00	13.02	Proprietate Mun. Făclăraș
389	1.8.6	Brățanescu apă	Str. Republicii		1973	6.51	0.00	0.00	6.51	Proprietate Mun. Făclăraș
390	1.8.6	Brățanescu apă	Str. Perșușilor 2 brățanerie		1973	13.02	0.00	0.00	13.02	Proprietate Mun. Făclăraș
391	1.8.6	Brățanescu apă	Str. Prodan		1973	6.51	0.00	0.00	6.51	Proprietate Mun. Făclăraș
392	1.8.6	Brățanescu apă	Str. Anton Harn		1973	6.51	0.00	0.00	6.51	Proprietate Mun. Făclăraș
393	1.8.6	Brățanescu apă	Str. Tâlcăreni 2 brățanerie		1973	13.02	0.00	0.00	13.02	Proprietate Mun. Făclăraș
394	1.8.6	Brățanescu apă	Str. Cănești 2 brățanerie		1973	6.51	0.00	0.00	6.51	Proprietate Mun. Făclăraș
395	1.8.6	Brățanescu apă	Str. Tihu Pușca		1973	13.02	0.00	0.00	13.02	Proprietate Mun. Făclăraș
396	1.8.6	Brățanescu apă	Str. Zăvelor		1973	6.51	0.00	0.00	6.51	Proprietate Mun. Făclăraș
397	1.8.6	Brățanescu apă	Sb. Magroș		1973	6.51	0.00	0.00	6.51	Proprietate Mun. Făclăraș
398	1.8.6	Brățanescu apă	Tranșefilor		1973	6.51	0.00	0.00	6.51	Proprietate Mun. Făclăraș
399	1.8.6	Brățanescu apă	Str. Lăcrămioarelor 4 brățanerii		1973	26.04	0.00	0.00	26.04	Proprietate Mun. Făclăraș
400	1.8.6	Brățanescu apă	Str. Gârsoșilor 4 brățanerie		1973	26.04	0.00	0.00	26.04	Proprietate Mun. Făclăraș
401	1.8.6	Brățanescu apă	Str. Școlii		1973	6.51	0.00	0.00	6.51	Proprietate Mun. Făclăraș
402	1.8.6	Brățanescu apă	Str. Anghel Mureșan		1973	6.51	0.00	0.00	6.51	Proprietate Mun. Făclăraș
403	1.8.6	Brățanescu apă	Str. Tudor Vladimirescu		1973	6.51	0.00	0.00	6.51	Proprietate Mun. Făclăraș
404	1.8.6	Brățanescu apă	Str. Octavian Paier 4 brățanerie		1973	6.51	0.00	0.00	6.51	Proprietate Mun. Făclăraș
405	1.8.6	Brățanescu apă	Str. Tudor Vladimirescu		1973	26.04	0.00	0.00	26.04	Proprietate Mun. Făclăraș
406	1.8.6	Brățanescu apă	Str. 13 Decembrie		1973	10,365.45	0.00	0.00	10,365.45	Proprietate Mun. Făclăraș
407	1.8.6	Brățanescu apă	Sb. Parcul		1973	15,457.39	0.00	0.00	15,457.39	Proprietate Mun. Făclăraș
408	1.8.6	Brățanescu apă	Cv. Tudor Vladimirescu		1976	13,268.77	0.00	0.00	13,268.77	Proprietate Mun. Făclăraș
409	1.8.6	Brățanescu apă	Cv. Parcul		1976	71,108.91	0.00	0.00	71,108.91	Proprietate Mun. Făclăraș
410	1.8.6	Brățanescu apă	Cv. Zona Gării		1976	13,700.20	0.00	0.00	13,700.20	Proprietate Mun. Făclăraș
411	1.8.6	Brățanescu apă	Cv. Zona Gării		1977	10,179.75	0.00	0.00	10,179.75	Proprietate Mun. Făclăraș
412	1.8.6	Brățanescu apă	Cv. Vașile Alcantară		1977	9,865.01	0.00	0.00	9,865.01	Proprietate Mun. Făclăraș
						15,005.28	0.00	0.00	15,005.28	Proprietate Mun. Făclăraș

D	1	2	3	4	5	6	7	8	9	10
413	L.R.6	Brangament apă	Cv. Zona Gării	1	1977	2.942,22	0,00	2.942,22	Proprietate Mun. Făgăraș	
414	L.R.6	Brangament apă	Cv. B-dul Unirii	1	1984	3.996,59	509,92	3.486,67	Proprietate Mun. Făgăraș	
415	L.R.6	Brangament apă	Cv. B-dul Unirii	1	1983	12.132,30	1.723,07	10.409,23	Proprietate Mun. Făgăraș	
416	L.R.6	Brangament apă	Cv. B-dul Unirii	1	1985	5.543,63	790,37	4.753,26	Proprietate Mun. Făgăraș	
417	L.R.6	Brangament apă	Cv. Lantid	1	1985	13.876,09	1.970,21	11.905,88	Proprietate Mun. Făgăraș	
418	L.R.6	Brangament apă	Cv. Teuluș	1	1985	16.263,39	2.319,75	13.943,64	Proprietate Mun. Făgăraș	
419	L.R.6	Brangament apă	Cv. Teuluș	1	1986	2.127,97	304,87	1.823,10	Proprietate Mun. Făgăraș	
420	L.R.6	Brangament apă	Cv. Teuluș	1	1986	1.910,05	270,94	1.639,11	Proprietate Mun. Făgăraș	
421	L.R.6	Brangament apă	Cv. Teuluș	1	1986	5.125,50	873,45	4.252,05	Proprietate Mun. Făgăraș	
422	L.R.6	Brangament apă	Cv. Combatare Chimie - Sere	1	1986	18.451,83	2.631,23	15.820,60	Proprietate Mun. Făgăraș	
423	L.R.6	Brangament apă	Cv. Tâlcăci	1	1986	15.412,16	3.197,77	12.214,39	Proprietate Mun. Făgăraș	
424	L.R.6	Brangament apă	Cv. Tâlcăci	1	1986	3.533,56	289,37	3.244,19	Proprietate Mun. Făgăraș	
425	L.R.6	Brangament apă	Cv. Titu Perju la 5.8	1	1986	6.543,95	933,16	5.610,79	Proprietate Mun. Făgăraș	
426	L.R.6	Brangament apă	Cv. B-dul Unirii - D-na Stanca	1	1987	26.003,33	3.708,07	22.295,26	Proprietate Mun. Făgăraș	
427	L.R.6	Brangament apă	Cv. Cămpului	1	1987	3.129,44	454,81	2.674,63	Proprietate Mun. Făgăraș	
428	L.R.6	Brangament apă	Cv. Vasile Alacănăni la 6B	1	1987	4.186,79	597,03	3.589,76	Proprietate Mun. Făgăraș	
429	L.R.6	Brangament apă	Cv. Tâlcăci la E	1	1987	1.015,47	151,93	863,54	Proprietate Mun. Făgăraș	
430	L.R.6	Brangament apă	Cv. Tâlcăci	1	1988	1.674,54	258,76	1.415,78	Proprietate Mun. Făgăraș	
431	L.R.6	Brangament apă	Cv. Titu Perju	1	1988	19.638,40	1.803,30	17.835,10	Proprietate Mun. Făgăraș	
432	L.R.6	Brangament apă	Cv. Tâlcăci	1	1988	16.678,18	2.378,30	14.299,88	Proprietate Mun. Făgăraș	
433	L.R.6	Brangament apă	Cv. Tâlcăci	1	1988	1.609,13	228,46	1.380,67	Proprietate Mun. Făgăraș	
434	L.R.6	Brangament apă	Cv. Tâlcăci la 23	1	1989	5.875,82	837,89	5.037,93	Proprietate Mun. Făgăraș	
435	L.R.6	Brangament apă	Cv. B-dul Unirii - D-na Stanca	1	1989	2.166,07	386,13	1.779,94	Proprietate Mun. Făgăraș	
436	L.R.6	Brangament apă	Cv. B-dul Unirii - D-na Stanca Bl.8	1	1989	11.796,82	1.602,22	10.194,60	Proprietate Mun. Făgăraș	
437	L.R.6	Brangament apă	Cv. Teuluș - 13 Decembrie	1	1989	3.534,91	564,07	2.970,84	Proprietate Mun. Făgăraș	
438	L.R.6	Brangament apă	Cv. B-dul Unirii la 1	1	1989	2.337,91	361,90	1.976,01	Proprietate Mun. Făgăraș	
439	L.R.6	Brangament apă	Cv. Tâlcăci la 6	1	1989	4.738,84	679,47	4.059,37	Proprietate Mun. Făgăraș	
440	L.R.6	Brangament apă	Cv. Titu Perju la 1,2,3,4	1	1989	1.781,30	0,00	1.781,30	Proprietate Mun. Făgăraș	
441	L.R.6	Casei apă	Pave 1 Mu	1	1963	1.781,30	0,00	1.781,30	Proprietate Mun. Făgăraș	

4	5	6	7	8	9	10	11	12	
441	1.1.1	Stajle de epurare Clădire administrativă Drum acces la	Făgăraș - Str. Livezi	1965	1965	19,351.04	7,876.00	63,172.13	Proprietate Mun. Făgăraș
442	1.1.3	Stajle de epurare cu încalzitor	Făgăraș - Str. Livezi	1965	1965	1,815.30	238.83	3,978.14	Proprietate Mun. Făgăraș
443	1.1.3	Stajle de epurare și Dezvoliere mecanice Împedii situat în strada Livezi nr.76 din du.	Făgăraș - Str. Livezi	1966	1966	544,128.92	77,592.78	814,721.70	Proprietate Mun. Făgăraș
444	1.1.3	Stajle de epurare și Dezvoliere mecanice Împedii situat în strada Livezi nr.76 din du.	Făgăraș - Str. Livezi	1964	1964	2,022,612.25	284,424.30	2,311,036.55	Proprietate Mun. Făgăraș
445	1.1.7	Canal colector Oh	Făgăraș - Str. Livezi nr.550-76m (620001)-120m, 81505-300m	1964	1964	1,047,302.64	0.00	1,047,302.64	Proprietate Mun. Făgăraș
446	1.1.5	Hidranți de incendiu	Str. Tiu Perju 3 buc	1959	1959	10.00	0.00	10.00	Proprietate Mun. Făgăraș
447	1.1.6	Hidranți de incendiu	Str. Negoiu 27 buc	1959	1959	35,000.00	0.00	35,000.00	Proprietate Mun. Făgăraș
448	1.1.6	Hidranți de incendiu	Str. Mijii 1 buc	1959	1959	8.23	0.00	8.23	Proprietate Mun. Făgăraș
449	1.1.6	Hidranți de incendiu	Str. George Copiluc 3 buc	1959	1959	3,900.00	0.00	3,900.00	Proprietate Mun. Făgăraș
450	1.1.6	Hidranți de incendiu	Str. Cozru Drăgăvan 3 buc	1959	1959	3,900.00	0.00	3,900.00	Proprietate Mun. Făgăraș
451	1.1.6	Hidranți de incendiu	Str. 13 Decembrie 27 buc	1958	1958	38,500.00	0.00	38,500.00	Proprietate Mun. Făgăraș
452	1.1.6	Hidranți de incendiu	Str. Parcului 4 buc	1960	1960	34.38	0.00	34.38	Proprietate Mun. Făgăraș
453	1.1.6	Hidranți de incendiu	Str. (M. Iosiu) 1 buc	1958	1958	8.78	0.00	8.78	Proprietate Mun. Făgăraș
454	1.1.6	Hidranți de incendiu	Str. Libertății 3 buc	1959	1959	20.90	0.00	20.90	Proprietate Mun. Făgăraș
455	1.1.6	Hidranți de incendiu	Str. Câmpului 11 buc	1959	1959	14,300.00	0.00	14,300.00	Proprietate Mun. Făgăraș
456	1.1.6	Hidranți de incendiu	Str. Mihai Viteazul 6 buc	1958	1958	2,800.00	0.00	2,800.00	Proprietate Mun. Făgăraș
457	1.1.6	Hidranți de incendiu %	Str. Mihai Eminescu 2 buc	1959	1959	20.66	0.00	20.66	Proprietate Mun. Făgăraș
458	1.1.6	Hidranți de incendiu %	Str. Narcisilor 7 buc	1964	1964	9,100.00	0.00	9,100.00	Proprietate Mun. Făgăraș
459	1.1.6	Hidranți de incendiu %	Str. Lăzărșanilor 2 buc	1967	1967	10.23	0.00	10.23	Proprietate Mun. Făgăraș
460	1.1.6	Hidranți de incendiu %	Str. Cimitului 2 buc	1969	1969	2,000.00	0.00	2,000.00	Proprietate Mun. Făgăraș
461	1.1.6	Hidranți de incendiu %	Str. Măgdoiei 3 buc	1964	1964	3,900.00	0.00	3,900.00	Proprietate Mun. Făgăraș
462	1.1.6	Hidranți de incendiu	Str. Podului 1 buc	1977	1977	5.33	0.00	5.33	Proprietate Mun. Făgăraș
463	1.1.6	Hidranți de incendiu	Str. Școlii 2 buc	1977	1977	12.66	0.00	12.66	Proprietate Mun. Făgăraș

0	1	2	3	4	5	6	7	8	9	10
464	1.8.6	Hidant de incalzire	Str. Dumina Starica 9 buc		1973	17.700,00	0,00		11.700,00	Proprietate Mun. Fagăraș
465	1.8.6	Hidant de incalzire	Str. Lăcșetilor 1 buc		1973	6,33	0,00		115,923	Proprietate Mun. Fagăraș
466	1.8.6	Hidant de incalzire	Str. Gladieilor 1 buc		1973	6,33	0,00		115,923	Proprietate Mun. Fagăraș
467	1.8.6	Hidant de incalzire	Str. Paracelului 2 buc		1973	2.000,00	0,00		2.000,00	Proprietate Mun. Fagăraș
468	1.8.6	Hidant de incalzire	Str. Zorilei 3 buc		1973	3.900,00	0,00		3.900,00	Proprietate Mun. Fagăraș
469	1.8.7	Rețea canalizare	Cv. Tudor Vladimirescu Ø250=114m; Ø300=87m; Ø50=47 lot; 21 cabine armatur. 12 caieturi utilitare		1974	13.566,01	10.480,51		14.846,52	Proprietate Municipal Fagăraș
470	1.8.7	Rețea canalizare	Cv. Tudor Vladimirescu Ø150=40m; Ø250=201m; Ø300=250m		1973	32.413,81	4.632,49		37.046,30	Proprietate Municipal Fagăraș
471	1.8.7	Rețea canalizare	Cv. 13 Decembrie ex. 12 Ø250=45m; Ø300=15m; 3 cabine scolare, 4 caieturi armatur. Str. Paracelului Ø200=220m; Ø150=27m		1973	2.728,80	386,13		3.114,93	Proprietate Municipal Fagăraș
472	1.8.7	Rețea canalizare	Cv. Tudor Vladimirescu Ø200=120m; Ø300=85m; 4 cabine viciuri		1974	7.427,74	1.059,19		8.486,93	Proprietate Municipal Fagăraș
473	1.8.7	Rețea canalizare	Str. Chemaltului		1974	134.481,16	19.177,01		153.658,17	Proprietate Municipal Fagăraș
474	1.8.7	Rețea canalizare	Cv. Tudor Vladimirescu Ø200=120m; Ø300=85m; 4 cabine viciuri		1975	26.311,22	3.780,50		30.091,72	Proprietate Municipal Fagăraș
475	1.8.7	Rețea canalizare	Str. Păltăreșilor Ø50=512m; Ø250=350m; Ø300=520m		1975	41.721,08	668,30		42.389,38	Proprietate Municipal Fagăraș
476	1.8.7	Rețea canalizare	Cv. Tudor Vladimirescu Ø250=80m; Ø300=160m; Ø400=50m; 3 cabine viciuri		1976	7.180,93	2.549,42		9.730,35	Proprietate Municipal Fagăraș
477	1.8.7	Rețea canalizare	Cv. Zois Găsi Ø300=152m		1977	14.955,12	1.024,00		15.979,12	Proprietate Municipal Fagăraș
478	1.8.7	Rețea canalizare	Cv. Tălbăcan Ø200=120m		1992	28.910,45	2.132,00		31.042,45	Proprietate Municipal Fagăraș
479	1.8.7	Rețea canalizare	Cv. Tălbăcan Ø200=20m		1992	1.837,63	4.123,63		5.961,26	Proprietate Municipal Fagăraș
480	1.8.7	Rețea canalizare	Cv. Titu Poni Ø300=150m + 3 cabine		1989	3.186,39	262,04		3.448,43	Proprietate Municipal Fagăraș
481	1.8.7	Rețea canalizare	Cv. Teșlar Ø200=90m; Ø250=60m; Ø300=80m		1974	19.862,00	454,36		20.316,36	Proprietate Municipal Fagăraș
482	1.8.7	Rețea canalizare	Cv. B-dul Unirii Ø200=72m; Ø250=60m; Ø300=85m; Ø400=85m; Ø600=245m		1986	93.960,96	13.403,05		107.364,01	Proprietate Municipal Fagăraș
483	1.8.7	Rețea canalizare	Cv. Tălbăcan Ø200=15m		1986	2.968,05	421,34		3.389,39	Proprietate Municipal Fagăraș
484	1.8.7	Rețea canalizare	Cv. Combinat chimic - Sere Ø200=35m; Ø300=150m; Ø400=140m; Ø500=205m		1980	11.061,31	7.566,55		18.627,86	Proprietate Municipal Fagăraș
485	1.8.7	Rețea canalizare	Cv. Tălbăcan Ø200=418m; Ø250=310m; Ø300=80m; Ø400=107m		1946	77.919,97	11.111,23		89.031,20	Proprietate Municipal Fagăraș

ID	1	2	3	4	5	6	7	8	9	10
487	1.8.7	Rețea canalizare	Cv. Teiului Ø200=75m		1986	4.558,30	600,02	5.218,41	Proprietate Municipală Făgăraș	
488	1.8.7	Rețea sanitație	Cv. Combinat chimic - Bloc1,2 Ø200=280m		1986	34.163,86	6.872,64	39.072,91	Proprietate Municipală Făgăraș	
489	1.8.7	Rețea canalizare	Cv. Combinat chimic - Baza acoperită Ø300=250m; 10cârmă; 13 guri		1986	44.341,40	6.408,94	50.750,34	Proprietate Municipală Făgăraș	
490	1.8.7	Rețea canalizare	Cv. Câmpului Ø200=80m; Ø250=147m; Ø300=200m		1986	155.829,63	22.220,73	178.050,36	Proprietate Municipală Făgăraș	
491	1.8.7	Rețea canalizare	Cv. Câmpului Ø200=160m; Ø250=182m; 10 cârmă		1986	22.861,92	7.362,96	30.224,88	Proprietate Municipală Făgăraș	
492	1.8.7	Rețea canalizare	Cv. B-dul Unirii - D-na Stanca Ø200=160m; Ø250=207m; 8 cârmă		1986	22.340,51	3.185,71	25.526,22	Proprietate Municipală Făgăraș	
493	1.8.7	Rețea canalizare	Cv. Teiului Ø200=70m; Ø250=10m; Ø200=130m; Ø300=57m; 4 cârmă; 7 cârmă		1987	29.805,05	4.263,16	34.068,21	Proprietate Municipală Făgăraș	
494	1.8.7	Rețea canalizare	Cv. Câmpului Ø200=182m; Ø250=331m; 28 cârmă		1987	130.231,70	18.577,04	148.808,74	Proprietate Municipală Făgăraș	
495	1.8.7	Rețea canalizare	Cv. Titu Petru Ø200=300m; Ø300=330m; 29 cârmă		1988	33.108,73	5.033,00	40.343,75	Proprietate Municipală Făgăraș	
496	1.8.7	Rețea canalizare	Cv. Tabăcarii - Bloc 5 Ø400=280m; 8 cârmă		1988	25.728,37	3.668,86	29.397,23	Proprietate Municipală Făgăraș	
497	1.8.7	Rețea canalizare	Cv. Tabăcarii - Bloc 14, 15 Ø300=250m; 18 cârmă		1988	57.148,45	8.292,36	65.440,81	Proprietate Municipală Făgăraș	
498	1.8.7	Rețea canalizare	Cv. Teiului Ø200=150m		1988	7.869,07	268,47	8.137,54	Proprietate Municipală Făgăraș	
499	1.8.7	Rețea canalizare	Cv. Tabăcarii Ø200=52m; Ø300=20m; Ø110=20m; Ø150=12m; 8 cârmă		1988	10.266,23	1.483,96	11.750,19	Proprietate Municipală Făgăraș	
500	1.8.7	Rețea canalizare	Cv. Teiului - 13 Decembrie Ø600=900=142m; tub precast Ø1000=85m		1989	48.366,02	8.346,96	56.712,98	Proprietate Municipală Făgăraș	
501	1.8.7	Rețea canalizare	Cv. Teiului - 13 Decembrie Ø200=114m; Ø300=105m; Ø250=15m		1989	31.849,71	3.115,19	34.964,90	Proprietate Municipală Făgăraș	
502	1.8.7	Rețea canalizare	Cv. B-dul Unirii Tub precast Ø1000=250m; 8 cârmă		1989	115.693,07	16.498,30	132.191,37	Proprietate Municipală Făgăraș	
503	1.8.7	Rețea canalizare	Cv. B-dul Unirii Tub precast Ø1000=37m; Ø200=84m; Ø250=50m; Ø300=25m; 8 cârmă		1989	69.383,46	8.922,80	78.306,26	Proprietate Municipală Făgăraș	
504	1.8.7	Rețea canalizare	Cv. B-dul Unirii - D-na Stanca Ø200=152m; 10 cârmă		1989	18.086,09	2.579,20	20.665,29	Proprietate Municipală Făgăraș	
505	1.8.7	Rețea canalizare	Cv. Tabăcarii Ø200=58m; Ø200=115m; 3 cârmă; 3 guri scurgătoare		1989	33.074,90	4.716,48	37.791,38	Proprietate Municipală Făgăraș	
506	1.8.7	Rețea canalizare	Cv. Tabăcarii Ø200=230m; 14 cârmă		1989	40.496,36	5.274,78	45.771,14	Proprietate Municipală Făgăraș	
507	1.8.7	Rețea canalizare	Cv. Câmpului Ø200=80m; Ø300=174m; Ø500=70m; Ø600=100=230m		1989	72.641,08	10.318,01	82.959,09	Proprietate Municipală Făgăraș	
508	1.8.7	Rețea canalizare	Cv. Combinat Chimic - Baza Ø200=80m		1992	35.125,50	3.008,89	40.334,39	Proprietate Municipală Făgăraș	
509	1.8.7	Rețea canalizare	Cv. Câmpului Ø200=70m; Ø300=190m; Ø500=100=310m; Ø400=150m		1992	119.972,14	43.057,62	163.029,76	Proprietate Municipală Făgăraș	

B	1	2	3	4	5	6	7	8	9	10
310	1.8.7	Reps casulnice	Cv. B-dul Unirii 14 guri scurgatoare	1	1992	36.375,03	5.215,60	0	41.790,63	Proprietate Municipială Făgăraș
311	1.8.7	Reps casulnice	Cv. B-dul Unirii Ø110-125m	1	1992	8.869,83	1.287,58	0	10.157,41	Proprietate Municipială Făgăraș
312	1.8.7	Reps casulnice	Cv. Tâmbăceni Ø200-75m	1	1992	8.217,76	1.171,81	0	9.389,57	Proprietate Municipială Făgăraș
313	1.8.7	Reps casulnice	Cv. Teșuș - 13 Decembrie	1	1992	12.284,07	1.731,70	0	14.015,77	Proprietate Municipială Făgăraș
314	1.8.7	Reps casulnice	Cv. Școala Ø300-95m	1	1992	6.803,91	979,23	0	7.783,14	Proprietate Municipială Făgăraș
315	1.8.7	Reps casulnice	Cv. B-dul Unirii - D-na Stănița 12 m	1	1992	979,50	139,67	0	1.119,17	Proprietate Municipială Făgăraș
316	1.8.7	Reps casulnice	Cv. B-dul Unirii - D-na Stănița 20 m	1	1992	38.432,96	5.480,54	0	43.913,50	Proprietate Municipială Făgăraș
317	1.8.7	Reps casulnice	Cv. B-dul Unirii - D-na Stănița	1	1992	2.154,92	302,28	0	2.457,20	Proprietate Municipială Făgăraș
318	1.8.7	Reps casulnice	Str. Doamna Stănița	1	1978	3.193,29	455,36	0	3.648,65	Proprietate Municipială Făgăraș
319	1.8.7	Reps casulnice	Str. Doamna Stănița	1	1978	1.840,67	262,47	0	2.103,14	Proprietate Municipială Făgăraș
320	1.8.7	Reps casulnice	Str. Republicii Ø300-305m	1	1979	6.897,34	898,39	0	7.795,73	Proprietate Municipială Făgăraș
321	1.8.7	Reps casulnice	Str. Republicii Ø300-305m	1	1979	13.829,03	0,00	0,00	13.829,03	Proprietate Municipială Făgăraș
322	1.8.7	Reps casulnice	Str. Republicii Ø1100/1800-142m	1	1964	25.094,10	0,00	0,00	25.094,10	Proprietate Municipială Făgăraș
323	1.8.7	Reps casulnice	Str. Moșii Ø900-1350-127m; Ø900/1200-160m	1	1964	31.712,27	0,00	0,00	31.712,27	Proprietate Municipială Făgăraș
324	1.8.7	Reps casulnice	Str. Gândăcel Ø300-114m, 3 cămine Ø400/600-105m; Ø600/900-205m, 9 cămine	1	1964	4.195,18	0,00	0,00	4.195,18	Proprietate Municipială Făgăraș
325	1.8.7	Reps casulnice	Str. Megou 72 guri scurgatoare	1	1964	24.557,69	0,00	0,00	24.557,69	Proprietate Municipială Făgăraș
326	1.8.7	Reps casulnice	Str. Vasilie Alecsandri Ø1000/1200-255m	1	1963	1.682,29	0,00	0,00	1.682,29	Proprietate Municipială Făgăraș
327	1.8.7	Reps casulnice	Str. Livada Ø1320/2000-351m; Ø1000/1900-350m	1	1964	14.273,88	0,00	0,00	14.273,88	Proprietate Municipială Făgăraș
328	1.8.7	Reps casulnice	Str. Tâmbăceni Ø250-363m; Ø300-114m; Ø600-362m	1	1964	67.479,94	0,00	0,00	67.479,94	Proprietate Municipială Făgăraș
329	1.8.7	Reps casulnice	Str. Alina Emprescu Ø150-80m; Ø250-116m; Ø300-300m; 9 cămine	1	1963	9.211,12	0,00	0,00	9.211,12	Proprietate Municipială Făgăraș
330	1.8.7	Reps casulnice	Str. Gârșului Ø400-250m	1	1963	146,03	0,00	0,00	146,03	Proprietate Municipială Făgăraș
331	1.8.7	Reps casulnice	Str. Doamna Stănița Ø700/750-199m; Ø750/200-2m; Ø400/600-200m, 1 cămin vechi	1	1964	10.798,20	0,00	0,00	10.798,20	Proprietate Municipială Făgăraș
332	1.8.7	Reps casulnice	Str. 13 Decembrie Ø750-105m; Ø350/600-248m; Ø200/1200-144m	1	1964	3.353,29	0,00	0,00	3.353,29	Proprietate Municipială Făgăraș
333	1.8.7	Reps casulnice	Str. Ocătivan Pălar Ø300/1200-267m	1	1961	42.572,37	0,00	0,00	42.572,37	Proprietate Municipială Făgăraș
334	1.8.7	Canal colectare nr. 1		1	1961	1.722,05	0,00	0,00	1.722,05	Proprietate Municipială Făgăraș

0	1	2	3	4	5	6	7	8	9
535	1.8.7.	Rețea canalizare	Str. Megrolin Ø500-207m Ø1600(70)-326m. Ø900(120)-118m.	1	1964	32.197.83	0.00	52.197.83	Proprietate Municipală Făgăraș
536	1.8.7.	Rețea canalizare	Str. Tru Perji Ø250-210m	1	1964	1.306.67	0.00	1.306.67	Proprietate Municipală Făgăraș
537	1.8.7.	Rețea canalizare	Str. Măriei Viteazii Ø200-47m Ø250-165m. Ø500-27m Ø350-45m. Ø200(160)-37m	1	1964	22.365.04	0.00	22.365.04	Proprietate Municipală Făgăraș
538	1.8.7.	Rețea canalizare	Strada Mincă Ø250-106m	1	1964	1.045.80	0.00	1.045.80	Proprietate Municipală Făgăraș
539	1.8.7.	Rețea canalizare	Str. Dr. Ioan Genches Ø250-83m	1	1964	8.843.57	0.00	8.843.57	Proprietate Municipală Făgăraș
540	1.8.7.	Rețea canalizare	Str. Târgului Ø300-54m Ø340m(20m)	1	1964	3.923.18	0.00	3.923.18	Proprietate Municipală Făgăraș
541	1.8.7.	Rețea canalizare	Str. Lălelelor Ø300-113m	1	1964	3.043.75	0.00	3.043.75	Proprietate Municipală Făgăraș
542	1.8.7.	Rețea canalizare	Str. Parcului Ø400-350m	1	1964	10.042.59	0.00	10.042.59	Proprietate Municipală Făgăraș
543	1.8.7.	Rețea canalizare	Bocul Gard Ø200-172m Ø300-100m	1	1964	52.393.82	0.00	52.393.82	Proprietate Municipală Făgăraș
544	1.8.7.	Rețea canalizare	Str. Hicșoș Bălcăscu Ø700(1050)-416m; Ø600(900)-113m; Ø Ø1.800(2000)	1	1964	49.203.37	0.00	49.203.37	Proprietate Municipală Făgăraș
545	1.8.7.	Rețea canalizare	Str. Parcului Ø500-125m Ø600(900)-160m; Ø600(900)-130m; Ø700(1050)-377m; Ø300(300)-80m	1	1964	58.397.98	0.00	58.397.98	Proprietate Municipală Făgăraș
546	1.8.7.	Rețea canalizare	Str. Câmpului Ø400-60m Ø500(900)-165m; Ø500(750)-409m; Ø600(1350)-214m; Cv. Câmpului T. Vladimirescu Ø250-535m	1	1964	89.663.01	0.00	89.663.01	Proprietate Municipală Făgăraș
547	1.8.7.	Rețea canalizare	Str. Aron Pumru Ø300-130m	1	1968	40.405.82	0.00	40.405.82	Proprietate Municipală Făgăraș
548	1.8.7.	Rețea canalizare	Str. Olăuș Ø250-280m	1	1966	1.970.19	0.00	1.970.19	Proprietate Municipală Făgăraș
549	1.8.7.	Rețea canalizare	T. Vladimirescu-V. Alcesandri Ø500(750)-207m	1	1966	0.877.76	0.00	0.877.76	Proprietate Municipală Făgăraș
550	1.8.7.	Rețea canalizare	Str. Ceibii Ø300-183m	1	1967	8.718.28	0.00	8.718.28	Proprietate Municipală Făgăraș
551	1.8.7.	Rețea canalizare	Str. Vasile Alcesandri Ø300-145m	1	1966	6.616.80	0.00	6.616.80	Proprietate Municipală Făgăraș
552	1.8.7.	Rețea canalizare	Str. M. Eminescu - N. Filibescu Ø200-113m	1	1969	4.418.59	0.00	4.418.59	Proprietate Municipală Făgăraș
553	1.8.7.	Rețea canalizare	Str. Câmpului - Aronului Ø1.000-214m; Ø1.800(2000)	1	1968	1.610.13	0.00	1.610.13	Proprietate Municipală Făgăraș
554	1.8.7.	Rețea canalizare	Str. Negoiu - 13 Decembrie Ø250-20m; Ø300-16m Ø cârmie	1	1969	114.017.89	0.00	114.017.89	Proprietate Municipală Făgăraș
555	1.8.7.	Rețea canalizare	Str. Pe Vale Ø250-13m Ø300-20m; Ø200-5m; 5 guri scurgere	1	1970	13.359.54	1.800.81	15.150.35	Proprietate Municipală Făgăraș
556	1.8.7.	Rețea canalizare	Str. Vasile Alcesandri Ø1150-47m; Ø300-103m; 8 guri scurgere	1	1971	2.702.46	372.62	6.100.72	Proprietate Municipală Făgăraș
557	1.8.7.	Rețea canalizare	Str. I. C. Frap Ø250-75m; Ø300-85m; Ø150-19m	1	1971	3.379.48	194.20	1.100.66	Proprietate Municipală Făgăraș
558	1.8.7.	Rețea canalizare		1	1971	181.90	181.90	1.361.30	Proprietate Municipală Făgăraș

0	1	2	3	4	5	6	7	8	9	10
559	1.8.7.	Repa realizare	Str. Podului Ø200-199m	1	1977	8.483,21	1.352,30	11.835,51	Proprietate Municipală Făgăraș	
560	1.8.7.	Repa canalizare	Circa Făgăraș Ø177-23m Ø 300-970m Ø300-2150m	1	1977	66.300,49	66.494,44	131.794,93	Proprietate Municipală Făgăraș	
561	1.8.7.	Repa canalizare	Cv. Tudor Vladimirescu Ø200-44m Ø250-63m Ø300-220m Ø400-43m	1	1977	34.071,35	3.541,18	20.379,44	Proprietate Municipală Făgăraș	
562	1.8.7.	Repa canalizare	Cv. Zona Oâni Ø300-17m, 14 guri scurte	1	1977	3.532,66	526,60	4.059,26	Proprietate Municipală Făgăraș	
563	1.8.7.	Repa canalizare	Cv. Zona Gâlii Ø300-117m	1	1977	3.579,35	310,40	4.089,75	Proprietate Municipală Făgăraș	
564	1.8.7.	Repa canalizare	Cv. 13 Decembrie - Blocuri Ø250-310	1	1977	361,43	199,09	1.721,34	Proprietate Municipală Făgăraș	
565	1.8.7.	Repa canalizare	Cv. Zona Revoluției 206m	1	1978	131.633,67	18.771,24	150.406,91	Proprietate Municipală Făgăraș	
566	1.8.7.	Repa canalizare	Cv. Vasile Alecsandri Ø300-10m; Ø250-15m; Ø300-167m	1	1979	18.950,44	3.302,38	21.653,22	Proprietate Municipală Făgăraș	
567	1.8.7.	Repa canalizare	Cv. B-dul Unirii, Tub Ø300-1000-475m	1	1980	224.098,05	31.953,09	256.044,14	Proprietate Municipală Făgăraș	
568	1.8.7.	Repa canalizare	Cv. Zona Revoluției 2700-434m; Ø300-850m	1	1981	249.029,83	35.311,69	284.341,52	Proprietate Municipală Făgăraș	
569	1.8.7.	Repa canalizare	Cv. B-dul Unirii, Ø 250-223m, Ø 300-853m; Ø 400-177m; Ø 500-126m; Ø 500/750-300m	1	1982	102.303,12	14.348,47	116.651,59	Proprietate Municipală Făgăraș	
570	1.8.7.	Repa canalizare	Str. Libertății 10 guri, bazine, Ø câmbiile batoaz, areo-sifonizat	1	1982	620.079,35	89.423,31	708.502,66	Proprietate Municipală Făgăraș	
571	1.8.7.	Repa canalizare	Cv. Zona Revoluției	1	1982	61.563,14	8.779,18	70.342,32	Proprietate Municipală Făgăraș	
572	1.8.7.	Repa canalizare	Cv. Tinerții	1	1983	142.117,41	20.265,94	162.383,35	Proprietate Municipală Făgăraș	
573	1.8.7.	Repa canalizare	Str. Libertății	1	1983	231.807,94	33.198,30	265.006,24	Proprietate Municipală Făgăraș	
574	1.8.7.	Repa canalizare	Cv. Gouthihar Chimic B1-1,2 Ø 300-450m; Ø300-88m Ø400-74m; Ø300-75m; Ø250-91m Ø 500/250-202m	1	1983	185.597,64	26.461,94	212.059,58	Proprietate Municipală Făgăraș	
575	1.8.7.	Repa canalizare	Cv. 13 Decembrie Ø250-254m; Ø300-75m; 2 câmbiile scolare	1	1971	7.322,80	1.072,72	8.395,52	Proprietate Municipală Făgăraș	
576	1.8.7.	Repa canalizare	Cv. Vasile Alecsandri Ø 200-34m, 2 câmbiile	1	1987	3.059,41	379,23	3.038,64	Proprietate Municipală Făgăraș	
577	1.8.7.	Repa canalizare	Str. Garoafelor Ø 300-114m, 3 câmbiile	1	1964	3.084,50	225,04	3.309,54	Proprietate Municipală Făgăraș	
578	1.8.7.	Repa canalizare	Str. Garoafelor Ø 300-114m, 3 câmbiile	1	1970	6.299,03	808,34	7.197,37	Proprietate Municipală Făgăraș	
579	1.8.7.	Repa canalizare	Str. Thu Pârja 19 tranșamente	1	1970	62.266,54	1.749,20	64.015,74	Proprietate Municipală Făgăraș	
580	1.8.7.	Repa canalizare	Str. Megou 37 tranșamente	1	1970	6.830,37	945,31	7.576,08	Proprietate Municipală Făgăraș	
581	1.8.7.	Repa canalizare	Str. Mori 20 tranșamente	1	1970	3.264,44	756,41	6.260,85	Proprietate Municipală Făgăraș	
582	1.8.7.	Repa canalizare	Str. George Ciogbuș 16 tranșamente	1	1970	994,59	141,82	1.136,41	Proprietate Municipală Făgăraș	
583	1.8.7.	Repa canalizare	Str. Vasile Alecsandri 3 tranșamente	1	1973	9.814,31	1.371,00	10.985,31	Proprietate Municipală Făgăraș	
584	1.8.7.	Repa canalizare	Str. 13 Decembrie 28 tranșamente	1	1973	1.874,35	162,31	4.545,06	Proprietate Municipală Făgăraș	
585	1.8.7.	Repa canalizare	Str. Nicolae Bălcescu 12 tranșamente	1	1970	3.846,81	520,03	4.166,84	Proprietate Municipală Făgăraș	

0	1	2	3	4	5	6	7	8	9	10
586	1.8.7	Brangament casal	Str. Școala 12 brangamente	1	1970	3.978,35	167,31	6.540,61	Proprietate Municipală Făclăraș	
587	1.8.7	Brangament casal	Str. Cămpului 20 brangamente	1	1970	9.282,79	1.323,72	10.006,51	Proprietate Municipală Făclăraș	
588	1.8.7	Brangament casal	Str. Mihai Viteazul 18 brangamente	1	1970	3.967,51	830,96	5.318,43	Proprietate Municipală Făclăraș	
589	1.8.7	Brangament casal	Str. Doamna Stanca 10 brangamente	1	1970	3.318,20	472,75	1.781,03	Proprietate Municipală Făclăraș	
590	1.8.7	Brangament casal	Str. Octavian Paler 10 brangamente	1	1970	3.315,26	472,75	2.748,02	Proprietate Municipală Făclăraș	
591	1.8.7	Brangament casal	Str. Mihai Eminescu 8 brangamente	1	1970	1.657,64	274,37	1.394,07	Proprietate Municipală Făclăraș	
592	1.8.7	Brangament casal	Str. Dr. Ioan Șenches 18 brangamente	1	1970	5.987,81	830,96	6.818,77	Proprietate Municipală Făclăraș	
593	1.8.7	Brangament casal	Str. Tudor Vladimirescu 12 brangamente	1	1970	2.978,35	567,31	4.445,66	Proprietate Municipală Făclăraș	
594	1.8.7	Brangament casal	Str. Lăcrimășoara 11 brangamente	1	1970	3.466,81	520,63	4.166,84	Proprietate Municipală Făclăraș	
595	1.8.7	Brangament casal	Str. Mălăieșii 1 brangament	1	1970	331,22	47,27	178,79	Proprietate Municipală Făclăraș	
596	1.8.7	Brangament casal	Str. Cerniți 3 brangamente	1	1970	944,59	141,82	1.136,41	Proprietate Municipală Făclăraș	
597	1.8.7	Brangament casal	Str. Oitului 8 brangamente	1	1970	1.988,16	283,65	2.272,81	Proprietate Municipală Făclăraș	
598	1.8.7	Brangament casal	Str. Crinului 3 brangamente	1	1970	994,56	141,82	1.136,41	Proprietate Municipală Făclăraș	
599	1.8.7	Brangament casal	Str. Ghisăoșilor 3 brangamente	1	1970	994,56	141,82	1.136,41	Proprietate Municipală Făclăraș	
600	1.8.7	Brangament casal	Str. Bujorului 12 brangamente	1	1970	3.978,35	567,31	4.545,66	Proprietate Municipală Făclăraș	
601	1.8.7	Brangament casal	Str. 13 Decembrie 1 brangament	1	1971	231,85	35,81	287,66	Proprietate Municipală Făclăraș	
602	1.8.7	Brangament casal	Str. 13 Decembrie 1 brangament	1	1971	146,00	30,82	166,84	Proprietate Municipală Făclăraș	
603	1.8.7	Brangament casal	Str. Geroșilor 6 brangamente	1	1970	2.163,84	311,41	2.495,25	Proprietate Municipală Făclăraș	
604	1.8.7	Brangament casal	Str. Năncășoara 23 brangamente	1	1970	8.371,70	1.193,76	9.565,45	Proprietate Municipală Făclăraș	
605	1.8.7	Brangament casal	Str. Fântânișoara 17 brangamente	1	1970	6.187,55	863,34	7.068,89	Proprietate Municipală Făclăraș	
606	1.8.7	Brangament casal	Str. Magnoliei 30 brangamente	1	1970	18.198,08	2.195,17	20.793,87	Proprietate Municipală Făclăraș	
607	1.8.7	Brangament casal	Str. Lăleleșii 11 brangamente	1	1970	4.003,71	570,92	4.574,63	Proprietate Municipală Făclăraș	
608	1.8.7	Brangament casal	Str. Zornieților 7 brangamente	1	1970	2.542,81	363,31	2.911,12	Proprietate Municipală Făclăraș	
609	1.8.7	Brangament casal	Str. Livezi 12 brangamente	1	1970	4.367,69	622,83	4.990,52	Proprietate Municipală Făclăraș	
610	1.8.7	Brangament casal	Str. Arcaș Puteului 3 brangamente	1	1970	1.991,92	155,70	1.247,62	Proprietate Municipală Făclăraș	
611	1.8.7	Brangament casal	Str. Cămpului 3 brangamente	1	1970	1.091,92	135,70	1.247,62	Proprietate Municipală Făclăraș	
612	1.8.7	Brangament casal	Str. Cămpului 4 brangamente	1	1970	1.435,96	207,61	1.663,51	Proprietate Municipală Făclăraș	
613	1.8.7	Brangament casal	Str. Târgului 5 brangamente	1	1970	1.819,87	259,31	2.079,38	Proprietate Municipală Făclăraș	

0	1	2	3	4	5	6	7	8	9	10
614	1.8.7	Brangamur canal	Str. Mitropol. 2 brangamuri		1970	777.94		103.80	811.74	Proprietate Municipală Făgăraș
615	1.8.7	Brangamur canal	Str. Mică 2 brangamuri		1970	727.94		103.80	631.74	Proprietate Municipală Făgăraș
616	1.8.7	Brangamur canal	Str. Mărușul 1 brangamur		1970	363.97		51.90	415.87	Proprietate Municipală Făgăraș
617	1.8.7	Brangamur canal	Str. Iacu Mări 1 brangamur		1970	363.97		51.90	415.87	Proprietate Municipală Făgăraș
618	1.8.7	Brangamur canal	Str. Tlu Perja 1 brangamur		1971	143.84		30.51	173.35	Proprietate Municipală Făgăraș
619	1.8.7	Brangamur canal	Str. George Copos 2 brangamuri		1971	287.67		41.02	328.69	Proprietate Municipală Făgăraș
620	1.8.7	Brangamur canal	Str. Vasile Alecsandri 2 brangamuri		1971	143.84		20.51	164.35	Proprietate Municipală Făgăraș
621	1.8.7	Brangamur canal	Str. Paraul		1971	143.84		20.51	164.35	Proprietate Municipală Făgăraș
622	1.8.7	Brangamur canal	Str. Doamna Stanca		1971	143.84		20.51	164.35	Proprietate Municipală Făgăraș
623	1.8.7	Brangamur canal	Str. Olăbul		1971	143.84		20.51	164.35	Proprietate Municipală Făgăraș
624	1.8.7	Brangamur canal	Str. Mărușul		1971	143.84		20.51	164.35	Proprietate Municipală Făgăraș
625	1.8.7	Brangamur canal	Str. Glădiolul		1971	143.84		20.51	164.35	Proprietate Municipală Făgăraș
626	1.8.7	Brangamur canal	Str. Zambeor		1971	143.84		20.51	164.35	Proprietate Municipală Făgăraș
627	1.8.7	Brangamur canal	Str. Potulul		1971	143.84		20.51	164.35	Proprietate Municipală Făgăraș
628	1.8.7	Brangamur canal	Str. 13 Decembrie		1971	143.84		20.51	164.35	Proprietate Municipală Făgăraș
629	1.8.7	Brangamur canal	Str. Paraul		1971	312.03		44.69	356.72	Proprietate Municipală Făgăraș
630	1.8.7	Racord canal	Str. Doamna Stanca		1971	827.26		117.07	944.33	Proprietate Municipală Făgăraș
631	1.8.7	Racord canal	Str. 13 Decembrie		1971	229.57		31.73	261.30	Proprietate Municipală Făgăraș
632	1.8.7	Racord canal	Str. Mărușul		1971	229.57		31.73	261.30	Proprietate Municipală Făgăraș
633	1.8.7	Racord canal	Str. Școala		1971	229.57		31.73	261.30	Proprietate Municipală Făgăraș
634	1.8.7	Racord canal	Str. Tlu Perja		1971	229.57		31.73	261.30	Proprietate Municipală Făgăraș
635	1.8.7	Racord canal	Str. Vasile Alecsandri		1971	229.57		31.73	261.30	Proprietate Municipală Făgăraș
636	1.8.7	Racord canal	Str. Mărușul 9 racorduri		1971	218.42		31.14	249.56	Proprietate Municipală Făgăraș
637	1.8.7	Racord canal	Str. Nicolae Bălcescu		1971	1.963.65		280.33	2.243.98	Proprietate Municipală Făgăraș
638	1.8.7	Racord canal	Str. Livezi		1971	218.42		31.14	249.56	Proprietate Municipală Făgăraș
639	1.8.7	Racord canal	Str. Tlu Perja 5 racorduri		1971	218.42		31.14	249.56	Proprietate Municipală Făgăraș
640	1.8.7	Racord canal	Str. Mărușul 2 racorduri		1971	1.092.14		155.73	1.247.87	Proprietate Municipală Făgăraș
641	1.8.7	Racord canal	Str. Zambeor		1971	463.43		66.08	529.51	Proprietate Municipală Făgăraș
					1971	231.70		33.04	264.74	Proprietate Municipală Făgăraș

Id	1	2	3	4	5	6	7	8	9	10
642	1.8.7	Racord canal	Str. Dr. Ioan Șanțușan		1973	231.70	33.64	204.74	Proprietate Municipială	
643	1.8.7	Racord canal	Str. Doamna Stanca		1973	231.70	33.64	204.74	Proprietate Municipială	
644	1.8.7	Racord canal	Str. Păianjur		1973	231.70	33.64	204.74	Proprietate Municipială	
645	1.8.7	Racord canal	Str. Targuș		1973	231.70	33.64	204.74	Proprietate Municipială	
646	1.8.7	Racord canal	Str. Tălbaci 2 răsărit		1973	403.43	64.08	339.58	Proprietate Municipială	
647	1.8.7	Racord canal	Str. Cămpeni		1973	231.70	33.64	204.74	Proprietate Municipială	
648	1.8.7	Racord canal	Str. Tihu Perjuș		1973	231.70	33.64	204.74	Proprietate Municipială	
649	1.8.7	Racord canal	Str. Zorărești		1973	231.70	33.64	204.74	Proprietate Municipială	
650	1.8.7	Racord canal	Str. Magrărie		1973	231.70	33.64	204.74	Proprietate Municipială	
651	1.8.7	Racord canal	Str. Garoafel 4 răsărit		1973	231.70	33.64	204.74	Proprietate Municipială	
652	1.8.7	Racord canal	Str. Șoști		1973	926.83	132.16	1,058.99	Proprietate Municipială	
653	1.8.7	Racord canal	Str. Ocșaniș Pălar 4 răsărit		1973	231.70	33.64	204.74	Proprietate Municipială	
654	1.8.7	Racord canal	Cv. Negruș		1973	926.83	132.16	1,058.99	Proprietate Municipială	
655	1.8.7	Racord canal	Cv. Tudor Vladimirescu		1976	392.60	41.33	351.27	Proprietate Municipială	
656	1.8.7	Racord canal	Cv. Tudor Vladimirescu		1976	2,469.53	332.13	2,801.66	Proprietate Municipială	
657	1.8.7	Racord canal	Cv. Zeina Gârșii B		1976	27,316.02	3,182.26	23,498.28	Proprietate Municipială	
658	1.8.7	Racord canal	Cv. Zeina Gârșii B.A		1977	1,430.94	305.88	1,817.80	Proprietate Municipială	
659	1.8.7	Racord canal	Cv. Vasile Alecsandri B.7		1977	1,780.63	253.91	2,034.54	Proprietate Municipială	
660	1.8.7	Racord canal	Cv. Zeina Gârșii		1977	8,118.07	1,357.63	9,275.66	Proprietate Municipială	
661	1.8.7	Racord canal	Cv. Tudor Vladimirescu B1,2,3,4,5		1977	1,663.44	277.21	1,900.69	Proprietate Municipială	
662	1.8.7	Racord canal	Cv. 13 Decembrie B1,2,3,5,6		1977	17,398.03	1,707.95	14,165.98	Proprietate Municipială	
663	1.8.7	Racord canal	Cv. B-dul Unirii B1,4A		1978	2,589.77	366.44	2,956.15	Proprietate Municipială	
664	1.8.7	Racord canal	Cv. B-dul Unirii B1,7A,4A		1984	3,642.30	376.79	4,019.09	Proprietate Municipială	
665	1.8.7	Racord canal	Cv. B-dul Unirii B1,7A,4A		1984	3,650.38	317.66	4,148.07	Proprietate Municipială	
666	1.8.7	Racord canal	Cv. Lunet B1,4,5,6		1986	89,462.08	9,905.29	79,367.37	Proprietate Municipială	
667	1.8.7	Racord canal	Cv. B-dul Unirii		1986	3,365.96	263.18	3,629.14	Proprietate Municipială	
668	1.8.7	Racord canal	Cv. Tezalu		1986	22,033.70	3,227.56	19,806.14	Proprietate Municipială	
669	1.8.7	Racord canal	Cv. Tezalu B1,4A		1986	1,697.50	342.06	1,939.36	Proprietate Municipială	
670	1.8.7	Racord canal	Cv. Tezalu		1986	17,331.11	2,474.20	14,856.91	Proprietate Municipială	

0	1	2	3	4	5	6	7	8	9	10
670	1.8.7	Rețea canal	Cv. Lucei		1986	4,034.41	378.72	6,637.13	Programe Municipaliu Făgăraș	
883	1.8.4	CLAUDE POST DISPONER IASI	CLAUDE		1983	61,038.82	6,704.13	90,232.95	Domeniul public al municipiului Făgăraș conform Hotărârii Consiliului Local nr. 157/2008	
886	1.8.12	ST.FXPI.ALEMARA POJORTA	Scara		1981	13,916.37	1,864.47	15,780.84	Domeniul public al municipiului Făgăraș, conform Hotărârii Consiliului Local nr. 157/2008	
885	1.8.6	Rețea apă Făgăraș	Ø 50 - 457 m		1983	12.11	1.72	13.83	Domeniul public al municipiului Făgăraș, conform Hotărârii Consiliului Local nr. 157/2008	
886	1.6.2.2	IMPREMURIS CASA DISPONER	Impingamite		1983	994.82	0.00	994.82	Domeniul public al municipiului Făgăraș, conform Hotărârii Consiliului Local nr. 157/2008	
887	2.1.16.6	LINIE ELECTRICA TENSIUNE SUB 1 kV	Linie electrice		1983	470.07	0.00	470.07	Domeniul public al municipiului Făgăraș, conform Hotărârii Consiliului Local nr. 157/2008	
888	1.8.11	REZERVOR INCHEPAT Iasi	100MC 3M ADINCIME		1983	8,166.72	1,164.57	9,331.29	Domeniul public al municipiului Făgăraș, conform Hotărârii Consiliului Local nr. 157/2008	
889	1.3.7.1	DRUM INCINTA CAPTARE IASI	utilitat		1983	413.28	38.93	472.21	Domeniul public al municipiului Făgăraș, conform Hotărârii Consiliului Local nr. 157/2008	
890	1.8.6	Condica APA AZB Iasi	Ø250-Ø37m, Ø200-405m, Ø100-Ø24m tub. arb.		1983	96.44	0.00	96.44	Domeniul public al municipiului Făgăraș, conform Hotărârii Consiliului Local nr. 157/2008	
891	1.8.1	PUTURI FORATE Iasi	50 M ADINCIME		1980	307.31	0.00	307.31	Domeniul public al municipiului Făgăraș, conform Hotărârii Consiliului Local nr. 157/2008	
892	1.8.1	PUTURI FORATE Iasi	50 M ADINCIME		1983	307.31	0.00	307.31	Domeniul public al municipiului Făgăraș, conform Hotărârii Consiliului Local nr. 157/2008	
893	1.8.1	PUTURI FORATE Iasi	50 M ADINCIME		1983	307.31	0.00	307.31	Domeniul public al municipiului Făgăraș, conform Hotărârii Consiliului Local nr. 157/2008	

0	1	2	3	4	5	6	7	8	9		
894	1.8.1.	PUTURI FORATE Isai	50 M ADINCUMBI	1	1983	307.31	0.00	307.31	0.00	307.31	Domeniul public al Municipiului Făgăraș, conform Hotărârii Consiliului Local nr. 157/2008
895	1.8.1.	PUTURI FORATE Isai	30 M ADINCUMBI	1	1983	307.31	0.00	307.31	0.00	307.31	Domeniul public al Municipiului Făgăraș, conform Hotărârii Consiliului Local nr. 157/2008
896	1.8.1.	PUTURI FORATE Isai	30 M ADINCUMBI	1	1983	307.31	0.00	307.31	0.00	307.31	Domeniul public al Municipiului Făgăraș, conform Hotărârii Consiliului Local nr. 157/2008
897	1.8.1.	PUTURI FORATE Isai	50 M ADINCUMBI	1	1983	307.31	0.00	307.31	0.00	307.31	Domeniul public al Municipiului Făgăraș, conform Hotărârii Consiliului Local nr. 157/2008
898	1.8.1.	PUTURI FORATE Isai	50 M ADINCUMBI	1	1983	307.31	0.00	307.31	0.00	307.31	Domeniul public al Municipiului Făgăraș, conform Hotărârii Consiliului Local nr. 157/2008
899	1.8.1.	PUTURI FORATE Isai	50 M ADINCUMBI	1	1983	307.31	0.00	307.31	0.00	307.31	Domeniul public al Municipiului Făgăraș, conform Hotărârii Consiliului Local nr. 157/2008
900	2.1.15.6.	LINIE DE CABLE SUBTERAN Isai	Linie cablu	1	1983	307.31	0.98	307.31	0.98	307.31	Domeniul public al Municipiului Făgăraș, conform Hotărârii Consiliului Local nr. 157/2008
901	1.8.6	Conducțe apă epai FIBREZ-CABL	0 300 ** 4.805 ec. 9C, TV, 340 fu	1	1983	12.86	0.00	12.86	0.00	12.86	Domeniul public al Municipiului Făgăraș, conform Hotărârii Consiliului Local nr. 157/2008
902	1.8.6	Conducțe APA AZEL Isai-Hurez	0030-513166CALABE	1	1983	205.76	0.00	205.76	0.00	205.76	Domeniul public al Municipiului Făgăraș, conform Hotărârii Consiliului Local nr. 157/2008
903	1.8.6	C.APA OTTEL Savastroni Isai	0100-237084380-5667M	1	1988	09.92	0.00	09.92	0.00	09.92	Domeniul public al Municipiului Făgăraș, conform Hotărârii Consiliului Local nr. 157/2008
904	1.8.7	CABLINE PT.ARMATURĂ Isai	1.5 M ADINCUMBI	1	1982	1.077.36	0.00	1.077.36	0.00	1.077.36	Domeniul public al Municipiului Făgăraș, conform Hotărârii Consiliului Local nr. 157/2008

0	1	2	3	4	5	6	7	8	9	10
905	1.8.7	CAMINE PT.ARMATURII Iasi	1,5 M ADINCIMIE	1	1962	13.41	13.41	0.00	0.00	Domeniul public al municipalitatii Făgăraş, conform Hotărârii Consiliului Local nr. 157/2008
906	1.8.7	CAMINE PT.ARMATURII Iasi	1,5 M ADINCIMIE	1	1962	13.41	13.41	0.00	0.00	Domeniul public al municipalitatii Făgăraş, conform Hotărârii Consiliului Local nr. 157/2008
907	1.8.7	CAMINE PT.ASMATURII Iasi	1,3 M ADINCIMIE	1	1962	13.41	13.41	0.00	0.00	Domeniul public al municipalitatii Făgăraş, conform Hotărârii Consiliului Local nr. 157/2008
908	1.8.7	CAMINE PT.ARMATURII Iasi	1,5 M ADINCIMIE	1	1962	13.41	13.41	0.00	0.00	Domeniul public al municipalitatii Făgăraş, conform Hotărârii Consiliului Local nr. 157/2008
909	1.8.7	CAMINE PT.ARMATURII Iasi	1,5 M ADINCIMIE	1	1962	13.41	13.41	0.00	0.00	Domeniul public al municipalitatii Făgăraş, conform Hotărârii Consiliului Local nr. 157/2008
910	1.8.7	CAMINE PT.ARMATURII Iasi	1,5 M ADINCIMIE	1	1962	13.41	13.41	0.00	0.00	Domeniul public al municipalitatii Făgăraş, conform Hotărârii Consiliului Local nr. 157/2008
911	1.8.7	CAMINE PT.ARMATURII Iasi	1,5 M ADINCIMIE	1	1962	13.41	13.41	0.00	0.00	Domeniul public al municipalitatii Făgăraş, conform Hotărârii Consiliului Local nr. 157/2008
912	1.8.7	CAMINE PT.ARMATURII Iasi	1,5 M ADINCIMIE	1	1962	13.41	13.41	0.00	0.00	Domeniul public al municipalitatii Făgăraş, conform Hotărârii Consiliului Local nr. 157/2008
913	1.8.3	PURTURI CAPTARE APA TUB OTTEL Hunza	puturi	1	1970	16.009.35	16.009.35	0.00	16.009.35	Domeniul public al municipalitatii Făgăraş, conform Hotărârii Consiliului Local nr. 157/2008
914	1.8.3	PURTURI CAPTARE APA TUB OTTEL Hunza	puturi	1	1970	16.009.35	16.009.35	0.00	16.009.35	Domeniul public al municipalitatii Făgăraş, conform Hotărârii Consiliului Local nr. 157/2008
915	1.8.3	PURTURI CAPTARE APA TUB OTTEL Hunza	puturi	1	1970	16.009.55	16.009.55	0.00	16.009.55	Domeniul public al municipalitatii Făgăraş, conform Hotărârii Consiliului Local nr. 157/2008

6.	1.	2.	3.	4.	5.	6.	7.	8.	9.	10.
916	1.8.3.	PUPURI CAPTARE APA TUB OTEL. Huare	pasari	1	1970	16,909.53	0.00	0.00	16,909.53	Domeniul public al municipalitatii Făgăraș conform Hotărârii Consiliului Local nr. 157/2008
917	1.8.3.	PUPURI CAPTARE APA TUB OTEL. Huare	pasari	1	1970	16,909.53	0.00	0.00	16,909.53	Domeniul public al municipalitatii Făgăraș conform Hotărârii Consiliului Local nr. 157/2008
918	1.8.6.	CONDUCTA ADUCTIUNE AZB laș	03109-9978M	1	1970	8,365.00	0.00	0.00	8,365.00	Domeniul public al municipalitatii Făgăraș conform Hotărârii Consiliului Local nr. 157/2008
919	1.8.11.	REZ. SEMIBUROATE PT. ADUC. laș	1000MC	1	1970	32,886.86	4,638.29	0.00	37,525.15	Domeniul public al municipalitatii Făgăraș conform Hotărârii Consiliului Local nr. 157/2008
920	1.8.11.	REZ. SEMIBUROATE PT. ADUC. laș	1000MC	1	1970	23,666.86	4,638.29	0.00	28,305.15	Domeniul public al municipalitatii Făgăraș conform Hotărârii Consiliului Local nr. 157/2008
921	2.1.16.6.	RETEA ELECTRICA laș	retea	1	1970	627.07	0.00	0.00	627.07	Domeniul public al municipalitatii Făgăraș conform Hotărârii Consiliului Local nr. 157/2008
922	1.8.6.	RETEA APA TUB AZB laș	81E50-100M, 0700-100M	1	1971	17,434.09	0.00	0.00	17,434.09	Domeniul public al municipalitatii Făgăraș conform Hotărârii Consiliului Local nr. 157/2008
923	1.8.6.	CORID. APA TV OTTEL cogr. laș	60738-220M, 3259-225M, 0426 10-42m	1	1971	32,735.33	0.00	0.00	32,735.33	Domeniul public al municipalitatii Făgăraș conform Hotărârii Consiliului Local nr. 157/2008
924	1.8.6.	COND. ALINA APA TEAVA ZN Huare	69751 4-3540M	1	1971	84,153.54	0.00	0.00	84,153.54	Domeniul public al municipalitatii Făgăraș conform Hotărârii Consiliului Local nr. 157/2008
925	1.8.2.	HIDRANTI DE INCENDIU DIN METAL Huare	hidranti	1	1971	236.46	0.00	0.00	236.46	Domeniul public al municipalitatii Făgăraș conform Hotărârii Consiliului Local nr. 157/2008
926	1.8.6.	HIDRANTI DE INCENDIU DIN METAL Huare	hidranti	1	1971	236.46	0.00	0.00	236.46	Domeniul public al municipalitatii Făgăraș conform Hotărârii Consiliului Local nr. 157/2008

0	1	2	3	4	5	6	7	8	9	10				
927	1.8.6.	HIDRANȚI DE INCENDIU DIN METAL. Hurez	hidranți	1	1971	226.46	0.00			226.46	0.00	0.00	226.46	Domeniul public al municipiului Făgăraș, conform Hotărârii Consiliului Local nr. 157/2005
928	1.8.6.	HIDRANȚI DE INCENDIU DIN METAL. Hurez	hidranți	1	1971	226.46	0.00			226.46	0.00	0.00	226.46	Domeniul public al municipiului Făgăraș, conform Hotărârii Consiliului Local nr. 157/2005
929	1.8.6.	HIDRANȚI DE INCENDIU DIN METAL. Hurez	hidranți	1	1971	226.46	0.00			226.46	0.00	0.00	226.46	Domeniul public al municipiului Făgăraș, conform Hotărârii Consiliului Local nr. 157/2005
930	1.8.6.	HIDRANȚI DE INCENDIU DIN METAL. Hurez	hidranți	1	1971	226.46	0.00			226.46	0.00	0.00	226.46	Domeniul public al municipiului Făgăraș, conform Hotărârii Consiliului Local nr. 157/2005
931	1.8.6.	HIDRANȚI DE INCENDIU DIN METAL. Hurez	hidranți	1	1971	226.46	0.00			226.46	0.00	0.00	226.46	Domeniul public al municipiului Făgăraș, conform Hotărârii Consiliului Local nr. 157/2005
932	1.8.6.	HIDRANȚI DE INCENDIU DIN METAL. Hurez	hidranți	1	1971	226.46	0.00			226.46	0.00	0.00	226.46	Domeniul public al municipiului Făgăraș, conform Hotărârii Consiliului Local nr. 157/2005
933	1.8.6.	HIDRANȚI DE INCENDIU DIN METAL. Hurez	hidranți	1	1971	226.46	0.00			226.46	0.00	0.00	226.46	Domeniul public al municipiului Făgăraș, conform Hotărârii Consiliului Local nr. 157/2005
934	1.8.6.	HIDRANȚI DE INCENDIU DIN METAL. Hurez	hidranți	1	1971	226.46	0.00			226.46	0.00	0.00	226.46	Domeniul public al municipiului Făgăraș, conform Hotărârii Consiliului Local nr. 157/2005
935	1.8.6.	HIDRANȚI DE INCENDIU DIN METAL. Hurez	hidranți	1	1971	226.46	0.00			226.46	0.00	0.00	226.46	Domeniul public al municipiului Făgăraș, conform Hotărârii Consiliului Local nr. 157/2005
936	1.8.6.	HIDRANȚI DE INCENDIU DIN METAL. Hurez	hidranți	1	1971	226.46	0.00			226.46	0.00	0.00	226.46	Domeniul public al municipiului Făgăraș, conform Hotărârii Consiliului Local nr. 157/2005
937	1.8.6.	HIDRANȚI DE INCENDIU DIN METAL. Hurez	hidranți	1	1971	226.46	0.00			226.46	0.00	0.00	226.46	Domeniul public al municipiului Făgăraș, conform Hotărârii Consiliului Local nr. 157/2005

0	1	2	3	4	5	6	7	8	9	10
938	1.8.6	HEBRANTI DE INCENDIU DIN METAL, Hurez	hidrant	hidrant	1971	226.46	0.00	0.00	226.46	Document public al municipiului Făgăraș, conform Hotărârii Consiliului Local nr. 157/2009
939	1.8.6	HEBRANTI DE INCENDIU DIN METAL, Hurez	hidrant	hidrant	1971	226.46	0.00	0.00	226.46	Document public al municipiului Făgăraș, conform Hotărârii Consiliului Local nr. 157/2009
940	1.8.6	HEBRANTI DE INCENDIU DIN METAL, Hurez	hidrant	hidrant	1971	226.46	0.00	0.00	226.46	Document public al municipiului Făgăraș, conform Hotărârii Consiliului Local nr. 157/2009
941	1.8.6	HEBRANTI DE INCENDIU DIN METAL, Hurez	hidrant	hidrant	1971	226.46	0.00	0.00	226.46	Document public al municipiului Făgăraș, conform Hotărârii Consiliului Local nr. 157/2009
942	1.8.6	HEBRANTI DE INCENDIU DIN METAL, Hurez	hidrant	hidrant	1971	226.46	0.00	0.00	226.46	Document public al municipiului Făgăraș, conform Hotărârii Consiliului Local nr. 157/2009
943	1.8.6	HEBRANTI DE INCENDIU DIN METAL, Hurez	hidrant	hidrant	1971	226.46	0.00	0.00	226.46	Document public al municipiului Făgăraș, conform Hotărârii Consiliului Local nr. 157/2009
944	1.8.6	HEBRANTI DE INCENDIU DIN METAL, Hurez	hidrant	hidrant	1971	226.46	0.00	0.00	226.46	Document public al municipiului Făgăraș, conform Hotărârii Consiliului Local nr. 157/2009
945	1.8.6	HEBRANTI DE INCENDIU DIN METAL, Hurez	hidrant	hidrant	1971	226.46	0.00	0.00	226.46	Document public al municipiului Făgăraș, conform Hotărârii Consiliului Local nr. 157/2009
946	1.8.6	HEBRANTI DE INCENDIU DIN METAL, Hurez	hidrant	hidrant	1971	226.46	0.00	0.00	226.46	Document public al municipiului Făgăraș, conform Hotărârii Consiliului Local nr. 157/2009
947	1.8.6	HEBRANTI DE INCENDIU DIN METAL, Hurez	hidrant	hidrant	1971	226.46	0.00	0.00	226.46	Document public al municipiului Făgăraș, conform Hotărârii Consiliului Local nr. 157/2009
948	1.8.6	HEBRANTI DE INCENDIU DIN METAL, Hurez	hidrant	hidrant	1971	226.46	0.00	0.00	226.46	Document public al municipiului Făgăraș, conform Hotărârii Consiliului Local nr. 157/2009

0	1	2	3	4	5	6	7	8	9	10	
949	1.8.6	HEIDRANTII DE INCENDIU DIN SIFAL HANZ	locuiri		1	1971	224,46	0,00	224,46	224,46	Doneriu public al Municipality Făgăraș, conform Hotărârii Consiliului Local nr. 157/2008
950	1.8.7	CAMINE VIZITARE PT ARMATURI HANZ	camino		1	1971	547,06	0,00	547,06	547,06	Doneriu public al Municipality Făgăraș, conform Hotărârii Consiliului Local nr. 157/2008
951	1.8.7	CAMINE VIZITARE PT ARMATURI HANZ	camino		1	1971	547,06	0,00	547,06	547,06	Doneriu public al Municipality Făgăraș, conform Hotărârii Consiliului Local nr. 157/2008
952	1.8.3	CAMINE VIZITARE PT ARMATURI HANZ	camino		1	1971	547,06	0,00	547,06	547,06	Doneriu public al Municipality Făgăraș, conform Hotărârii Consiliului Local nr. 157/2008
953	1.8.7	CAMINE VIZITARE PT ARMATURI HANZ	camino		1	1971	547,06	0,00	547,06	547,06	Doneriu public al Municipality Făgăraș, conform Hotărârii Consiliului Local nr. 157/2008
954	1.8.7	CAMINE VIZITARE PT ARMATURI HANZ	camino		1	1971	547,06	0,00	547,06	547,06	Doneriu public al Municipality Făgăraș, conform Hotărârii Consiliului Local nr. 157/2008
955	1.8.7	CAMINE VIZITARE PT ARMATURI HANZ	camino		1	1971	547,06	0,00	547,06	547,06	Doneriu public al Municipality Făgăraș, conform Hotărârii Consiliului Local nr. 157/2008
956	1.8.7	CAMINE VIZITARE PT ARMATURI HANZ	camino		1	1971	547,06	0,00	547,06	547,06	Doneriu public al Municipality Făgăraș, conform Hotărârii Consiliului Local nr. 157/2008
957	1.8.7	CAMINE VIZITARE PT ARMATURI HANZ	camino		1	1971	547,06	0,00	547,06	547,06	Doneriu public al Municipality Făgăraș, conform Hotărârii Consiliului Local nr. 157/2008
958	1.8.1	PUTURI FORATE CAPTARE APA IANZ	puturi		1	1971	18.177,57	0,00	18.177,57	18.177,57	Doneriu public al Municipality Făgăraș, conform Hotărârii Consiliului Local nr. 157/2008
959	1.8.1	PUTURI FORATE CAPTARE APA IANZ	puturi		1	1971	18.177,57	0,00	18.177,57	18.177,57	Doneriu public al Municipality Făgăraș, conform Hotărârii Consiliului Local nr. 157/2008

0	1	2	3	4	5	6	7	8	9	10
960	I.B.1.	FUTURI FORATE CAPTARE APA Iasi	puturi		1977	18.177.57	0.00	0.00	18.177.57	Domeniul public al Municipalitatii Fagaras, conform Hotararii Consiliului Local nr. 157/2009
961	I.B.1.	FUTURI FORATE CAPTARE APA Iasi	puturi		1977	18.177.57	0.00	0.00	18.177.57	Domeniul public al Municipalitatii Fagaras, conform Hotararii Consiliului Local nr. 157/2009
962	I.B.1.	FUTURI FORATE CAPTARE APA Iasi	puturi		1977	18.177.57	0.00	0.00	18.177.57	Domeniul public al Municipalitatii Fagaras, conform Hotararii Consiliului Local nr. 157/2009
963	I.B.7.1	DRUMURI INT-LE PUTURI Iasi	drumuri		1974	1.23	0.00	0.00	1.23	Domeniul public al Municipalitatii Fagaras, conform Hotararii Consiliului Local nr. 157/2009
964	2.1.16.6	INSTALATIE ELECTRICA DEBROFATA Iasi	instalatii		1974	1.259.28	0.00	0.00	1.259.28	Domeniul public al Municipalitatii Fagaras, conform Hotararii Consiliului Local nr. 157/2009
965	I.B.1.	FUTURI PT.ALIMENTARE APA Pajonta	puturi		1976	47.816.42	0.00	0.00	47.816.42	Domeniul public al Municipalitatii Fagaras, conform Hotararii Consiliului Local nr. 157/2009
966	I.B.1.	FUTURI PT.ALIMENTARE APA Pajonta	puturi		1976	47.816.42	0.00	0.00	47.816.42	Domeniul public al Municipalitatii Fagaras, conform Hotararii Consiliului Local nr. 157/2009
967	I.B.1.	FUTURI PT.ALIMENTARE APA Pajonta	puturi		1976	47.816.42	0.00	0.00	47.816.42	Domeniul public al Municipalitatii Fagaras, conform Hotararii Consiliului Local nr. 157/2009
968	I.B.1.	FUTURI PT.ALIMENTARE APA Pajonta	puturi		1976	47.816.42	0.00	0.00	47.816.42	Domeniul public al Municipalitatii Fagaras, conform Hotararii Consiliului Local nr. 157/2009
969	I.B.1.	FUTURI PT.ALIMENTARE APA Pajonta	puturi		1976	47.816.42	0.00	0.00	47.816.42	Domeniul public al Municipalitatii Fagaras, conform Hotararii Consiliului Local nr. 157/2009
970	I.B.1.	FUTURI PT.ALIMENTARE APA Pajonta	puturi		1976	47.816.42	0.00	0.00	47.816.42	Domeniul public al Municipalitatii Fagaras, conform Hotararii Consiliului Local nr. 157/2009



0	1	2	3	4	5	6	7	8	9	10	
971	L.B.1	PUTURI PT. ALIMENTARE APA Potabila	puturi		1	1976	47.816.42	0.00	0.00	47.816.42	Donerul public al municipiului Făgăraș, conform Hotărârii Consiliului Local nr. 157/2008
972	L.B.1	PUTURI PT. ALIMENTARE APA Potabila	puturi		1	1976	47.816.42	0.00	0.00	47.816.42	Donerul public al municipiului Făgăraș, conform Hotărârii Consiliului Local nr. 157/2008
973	L.B.1	PUTURI PT. ALIMENTARE APA Potabila	puturi		1	1976	47.816.42	0.00	0.00	47.816.42	Donerul public al municipiului Făgăraș, conform Hotărârii Consiliului Local nr. 157/2008
974	L.B.1	PUTURI PT. ALIMENTARE APA Potabila	puturi		1	1976	47.816.42	0.00	0.00	47.816.42	Donerul public al municipiului Făgăraș, conform Hotărârii Consiliului Local nr. 157/2008
975	L.B.1	PUTURI PT. ALIMENTARE APA Potabila	puturi		1	1976	47.816.42	0.00	0.00	47.816.42	Donerul public al municipiului Făgăraș, conform Hotărârii Consiliului Local nr. 157/2008
976	L.B.7	Ceștii jug becani în ȘERCAIA	ceștii		1	1988	338.25	0.00	0.00	338.25	Donerul public al municipiului Făgăraș, conform Hotărârii Consiliului Local nr. 157/2008
977	2.1.18.A	DEVERSIELE CABELUI SURTICAN Iam	ceștii		1	1977	392.41	0.00	0.00	392.41	Donerul public al municipiului Făgăraș, conform Hotărârii Consiliului Local nr. 157/2008
978	L.B.1	PUTURI FORATE Potabila	puturi		1	1981	35.261.98	0.00	0.00	35.261.98	Donerul public al municipiului Făgăraș, conform Hotărârii Consiliului Local nr. 157/2008
979	L.B.1	PUTURI FORATE Potabila	puturi		1	1981	35.261.98	0.00	0.00	35.261.98	Donerul public al municipiului Făgăraș, conform Hotărârii Consiliului Local nr. 157/2008
980	L.B.1	PUTURI FORATE Potabila	puturi		1	1981	35.261.98	0.00	0.00	35.261.98	Donerul public al municipiului Făgăraș, conform Hotărârii Consiliului Local nr. 157/2008
981	L.B.1	PUTURI FORATE Potabila	puturi		1	1981	35.261.98	0.00	0.00	35.261.98	Donerul public al municipiului Făgăraș, conform Hotărârii Consiliului Local nr. 157/2008

Id	1	2	3	4	5	6	7	8	9	10
982	I.B.1.	FUTURI PORATE Pajura	panzi	1	1981	35.261,98	0,00	0,00	35.261,98	Domeniul public al Municipiului Făgăraș, conform Hotărârii Consiliului Local nr. 157/2009
983	I.B.1.	FUTURI PORATE Pajura	panzi	1	1981	35.261,98	0,00	0,00	35.261,98	Domeniul public al Municipiului Făgăraș, conform Hotărârii Consiliului Local nr. 157/2009
984	I.B.1.	FUTURI PORATE Pajura	panzi	1	1981	35.261,98	0,00	0,00	35.261,98	Domeniul public al Municipiului Făgăraș, conform Hotărârii Consiliului Local nr. 157/2009
985	I.B.1.	FUTURI PORATE Pajura	panzi	1	1981	35.261,98	0,00	0,00	35.261,98	Domeniul public al Municipiului Făgăraș, conform Hotărârii Consiliului Local nr. 157/2009
986	I.B.1.	FUTURI PORATE Pajura	panzi	1	1981	35.261,98	0,00	0,00	35.261,98	Domeniul public al Municipiului Făgăraș, conform Hotărârii Consiliului Local nr. 157/2009
987	I.B.1.	FUTURI PORATE Pajura	panzi	1	1981	35.261,98	0,00	0,00	35.261,98	Domeniul public al Municipiului Făgăraș, conform Hotărârii Consiliului Local nr. 157/2009
988	I.B.1.	FUTURI PORATE Pajura	panzi	1	1981	35.261,98	0,00	0,00	35.261,98	Domeniul public al Municipiului Făgăraș, conform Hotărârii Consiliului Local nr. 157/2009
989	I.B.1.	FUTURI PORATE Pajura	panzi	1	1981	35.261,98	0,00	0,00	35.261,98	Domeniul public al Municipiului Făgăraș, conform Hotărârii Consiliului Local nr. 157/2009
990	I.B.1.	FUTURI PORATE Pajura	panzi	1	1981	35.261,98	0,00	0,00	35.261,98	Domeniul public al Municipiului Făgăraș, conform Hotărârii Consiliului Local nr. 157/2009
991	I.B.1.	FUTURI PORATE Pajura	panzi	1	1981	35.261,98	0,00	0,00	35.261,98	Domeniul public al Municipiului Făgăraș, conform Hotărârii Consiliului Local nr. 157/2009
992	I.B.1.	FUTURI PORATE Pajura	panzi	1	1981	35.261,98	0,00	0,00	35.261,98	Domeniul public al Municipiului Făgăraș, conform Hotărârii Consiliului Local nr. 157/2009

II	I	2	3	4	5	6	7	8	9	10
993	1.8.1	FUTURI FORATE Pajura	pereti	1	1981	33.261,98	0,00	33.261,98	0,00	Domeniul public al municipalității Făgăraș, conform Hotărârii Consiliului Local nr. 157/2008
994	1.8.1	FUTURI FORATE Pajura	pereti	1	1981	33.261,98	0,00	33.261,98	0,00	Domeniul public al municipalității Făgăraș, conform Hotărârii Consiliului Local nr. 157/2008
995	1.8.1	FUTURI FORATE Pajura	pereti	1	1981	33.261,98	0,00	33.261,98	0,00	Domeniul public al municipalității Făgăraș, conform Hotărârii Consiliului Local nr. 157/2008
996	1.8.1	FUTURI FORATE Pajura	pereti	1	1981	33.261,98	0,00	33.261,98	0,00	Domeniul public al municipalității Făgăraș, conform Hotărârii Consiliului Local nr. 157/2008
997	1.8.1	CABINE PREF.DIN BETON Pajura	pereti	1	1981	105.667,99	0,00	105.667,99	0,00	Domeniul public al municipalității Făgăraș, conform Hotărârii Consiliului Local nr. 157/2008
998	1.8.7	CABINE PREF.DIN BETON Pajura	cabine	1	1982	15.168,34	0,00	15.168,34	0,00	Domeniul public al municipalității Făgăraș, conform Hotărârii Consiliului Local nr. 157/2008
999	1.8.7	CABINE PREF.DIN BETON Pajura	cabine	1	1982	15.168,34	0,00	15.168,34	0,00	Domeniul public al municipalității Făgăraș, conform Hotărârii Consiliului Local nr. 157/2008
1000	1.8.7	CABINE PREF.DIN BETON Pajura	cabine	1	1982	15.168,34	0,00	15.168,34	0,00	Domeniul public al municipalității Făgăraș, conform Hotărârii Consiliului Local nr. 157/2008
1001	1.8.7	CABINE PREF.DIN BETON Pajura	cabine	1	1982	15.168,34	0,00	15.168,34	0,00	Domeniul public al municipalității Făgăraș, conform Hotărârii Consiliului Local nr. 157/2008
1002	1.8.7	CABINE PREF.DIN BETON Pajura	cabine	1	1982	15.168,34	0,00	15.168,34	0,00	Domeniul public al municipalității Făgăraș, conform Hotărârii Consiliului Local nr. 157/2008
1003	1.8.7	CABINE PREF.DIN BETON Pajura	cabine	1	1982	15.168,34	0,00	15.168,34	0,00	Domeniul public al municipalității Făgăraș, conform Hotărârii Consiliului Local nr. 157/2008

0	1	2	3	4	5	6	7	8	9	10	
1004	1.8.7	CABINE PUF DIN BETON Pajorta	cabine		1982	15.168.34	0.00			15.168.34	Domeniul public al Municipiului Făgăraș, conform Hotărârii Consiliului Local nr. 157/2005
1005	1.8.7	CABINE PUF DIN BETON Pajorta	cabine		1982	15.168.34	0.00			15.168.34	Domeniul public al Municipiului Făgăraș, conform Hotărârii Consiliului Local nr. 157/2005
1006	1.8.7	CABINE PUF DIN BETON Pajorta	cabine		1982	15.168.34	0.00			15.168.34	Domeniul public al Municipiului Făgăraș, conform Hotărârii Consiliului Local nr. 157/2005
1007	1.8.7	CABINE PUF DIN BETON Pajorta	cabine		1982	15.168.34	0.00			15.168.34	Domeniul public al Municipiului Făgăraș, conform Hotărârii Consiliului Local nr. 157/2005
1008	1.8.7	CABINE PUF DIN BETON Pajorta	cabine		1982	15.168.34	0.00			15.168.34	Domeniul public al Municipiului Făgăraș, conform Hotărârii Consiliului Local nr. 157/2005
1009	1.8.7	CABINE PUF DIN BETON Pajorta	cabine		1982	15.168.34	0.00			15.168.34	Domeniul public al Municipiului Făgăraș, conform Hotărârii Consiliului Local nr. 157/2005
1010	1.8.7	CABINE PUF DIN BETON Pajorta	cabine		1982	15.168.34	0.00			15.168.34	Domeniul public al Municipiului Făgăraș, conform Hotărârii Consiliului Local nr. 157/2005
1011	1.8.7	CABINE PUF DIN BETON Pajorta	cabine		1982	15.168.34	0.00			15.168.34	Domeniul public al Municipiului Făgăraș, conform Hotărârii Consiliului Local nr. 157/2005
1012	1.8.7	CABINE PUF DIN BETON Pajorta	cabine		1982	15.168.34	0.00			15.168.34	Domeniul public al Municipiului Făgăraș, conform Hotărârii Consiliului Local nr. 157/2005
1013	1.8.7	CABINE PUF DIN BETON Pajorta	cabine		1982	15.168.34	0.00			15.168.34	Domeniul public al Municipiului Făgăraș, conform Hotărârii Consiliului Local nr. 157/2005
1014	1.8.7	CABINE PUF DIN BETON Pajorta	cabine		1982	15.168.34	0.00			15.168.34	Domeniul public al Municipiului Făgăraș, conform Hotărârii Consiliului Local nr. 157/2005

0	1	2	3	4	5	6	7	8	9	10
1015	L.8.7.	CABINE PREF. DIN BETON Pajonta	cabine		1982	15.168,34			15.168,34	Domeniul public al municipalității Făgăraș, conform Hotărârii Consiliului Local nr. 157/2008
1016	L.8.7.	CABINE PREF. DIN BETON Pajonta	cabine		1982	15.168,34			15.168,34	Domeniul public al municipalității Făgăraș, conform Hotărârii Consiliului Local nr. 157/2008
1017	L.8.7.	CABINE PREF. DIN BETON Pajonta	cabine		1982	15.168,34	0,00		15.168,34	Domeniul public al municipalității Făgăraș, conform Hotărârii Consiliului Local nr. 157/2008
1018	L.8.6.	Construcție refectoriu la pajontă POUJONTA	0300 - 825 m, 350 - 564 m, 130 - 170m, 230 - 602, 100 - 40, 200 - 100 m, cașă		1982	3.070,00	567,40		4.546,40	Domeniul public al municipalității Făgăraș, conform Hotărârii Consiliului Local nr. 157/2008
1019	L.8.8.	CONDUCTA REFLUXARE LA PUTURILE Pajonta	0109 - 147M		1982	3.118,9m	473,38		3.792,38	Domeniul public al municipalității Făgăraș, conform Hotărârii Consiliului Local nr. 157/2008
1020	L.8.6.	CONDUCTA ADUCTIUNE AZB. Pajonta	0500 - 9750M, PRESURIZARE - 1970M		1982	1.667,041,26	337,750,8M		1.904,791,34	Domeniul public al municipalității Făgăraș, conform Hotărârii Consiliului Local nr. 157/2008
1021	L.8.6.	Canal ad. sub-mpd POJONTA	0321 - 1,573 m, 0510 - 43 m, 0' 600 - 1 666 m		1982	14.280,89	2.033,37		16.294,26	Domeniul public al municipalității Făgăraș, conform Hotărârii Consiliului Local nr. 157/2008
1022	L.8.8.	PLATFOARĂ BETON INCINTA STĂTIE Pajonta	platforma		1982	4.483,87	0,00		4.483,87	Domeniul public al municipalității Făgăraș, conform Hotărârii Consiliului Local nr. 157/2008
1023	L.8.11.	REZERVOARE SEMIDIGRAFATE Pajonta	1000 mc		1982	81.667,18	11.645,73		93.312,91	Domeniul public al municipalității Făgăraș, conform Hotărârii Consiliului Local nr. 157/2008
1024	L.8.11.	REZERVOARE SEMIDIGRAFATE Pajonta	1000 mc		1982	81.667,18	11.645,73		93.312,91	Domeniul public al municipalității Făgăraș, conform Hotărârii Consiliului Local nr. 157/2008
1025	L.8.11.	REZERVOARE SEMIDIGRAFATE Pajonta	1100 mc		1982	81.667,18	11.645,73		93.312,91	Domeniul public al municipalității Făgăraș, conform Hotărârii Consiliului Local nr. 157/2008

0	1	2	3	4	5	6	7	8	9	10
1024	1.8.11	REZERVUARE SEMIDIRECȚATE Pajura	1000 lei	1	1982	81.687.16	11.645.73			Domeniul public al municipalității Făgăraș, conform Hotărârii Consiliului Local nr. 1.527/2009
1027	2.1.16.6	REȚELEI ELICTRICE LA REZERVUARE Pajura	cablu		1982	69.97	0.00			Domeniul public al municipalității Făgăraș, conform Hotărârii Consiliului Local nr. 1.527/2009
1028	2.1.16.6	Repaș et. la enclav (vabonant) Pajura	rețea		1982	2.408.38	0.00			Domeniul public al municipalității Făgăraș, conform Hotărârii Consiliului Local nr. 1.527/2009
1029	2.1.16.6	Repaș et. enclav Pajura	rețea		1982	2.352.08	0.00			Domeniul public al municipalității Făgăraș, conform Hotărârii Consiliului Local nr. 1.527/2009
1030	1.6.3.2	IMPREMURIRE ȘTIȚIȚI BETON Pajura	impuritate		1982	15.365.07	0.00			Domeniul public al municipalității Făgăraș, conform Hotărârii Consiliului Local nr. 1.527/2009
1031	1.3.7.1	DIRECȚIE ACCES LA PĂȘTELE	drum		1982	1.350.94	192.64			Domeniul public al municipalității Făgăraș, conform Hotărârii Consiliului Local nr. 1.527/2009
1032	1.8.7	CĂMIN DE BETON PT. VASE Pajura	casă		1982	1.003.47	0.00			Domeniul public al municipalității Făgăraș, conform Hotărârii Consiliului Local nr. 1.527/2009
1033	1.8.7	CĂMIN DE BETON PT. VASE Pajura	casă		1982	1.003.47	0.00			Domeniul public al municipalității Făgăraș, conform Hotărârii Consiliului Local nr. 1.527/2009
1034	1.8.7	CĂMIN DE BETON PT. VASE Pajura	casă		1982	1.003.47	0.00			Domeniul public al municipalității Făgăraș, conform Hotărârii Consiliului Local nr. 1.527/2009
1035	1.8.7	CĂMIN DE BETON PT. VASE Pajura	casă		1982	1.003.47	0.00			Domeniul public al municipalității Făgăraș, conform Hotărârii Consiliului Local nr. 1.527/2009
1036	1.8.7	CĂMIN DE BETON PT. VASE Pajura	casă		1982	1.003.47	0.00			Domeniul public al municipalității Făgăraș, conform Hotărârii Consiliului Local nr. 1.527/2009

0	1	2	3	4	5	6	7	8	9	10	
1037	1.8.7	CAMINE DIN BETON PT. VANE Pajorta	camine	1	1982	1,003.47	0.00	0.00	1,003.47	1,003.47	Donatului public al municipalității Făgăraș, conform Hotărârii Consiliului Local nr. 157/2005
1038	1.8.7	CAMINE DIN BETON PT. VANE Pajorta	camine	1	1982	1,003.47	0.00	0.00	1,003.47	1,003.47	Donatului public al municipalității Făgăraș, conform Hotărârii Consiliului Local nr. 157/2005
1039	1.8.7	CAMINE DIN BETON PT. VANE Pajorta	camine	1	1982	1,003.47	0.00	0.00	1,003.47	1,003.47	Donatului public al municipalității Făgăraș, conform Hotărârii Consiliului Local nr. 157/2005
1040	1.8.7	CAMINE DIN BETON PT. VANE Pajorta	camine	1	1982	1,003.47	0.00	0.00	1,003.47	1,003.47	Donatului public al municipalității Făgăraș, conform Hotărârii Consiliului Local nr. 157/2005
1041	1.8.2	CAMINE DIN BETON PT. VANE Pajorta	camine	1	1982	1,003.47	0.00	0.00	1,003.47	1,003.47	Donatului public al municipalității Făgăraș, conform Hotărârii Consiliului Local nr. 157/2005
1042	1.8.7	CAMINE DIN BETON PT. VANE Pajorta	camine	1	1982	1,003.47	0.00	0.00	1,003.47	1,003.47	Donatului public al municipalității Făgăraș, conform Hotărârii Consiliului Local nr. 157/2005
1043	1.8.7	CAMINE DIN BETON PT. VANE Pajorta	camine	1	1982	1,003.47	0.00	0.00	1,003.47	1,003.47	Donatului public al municipalității Făgăraș, conform Hotărârii Consiliului Local nr. 157/2005
1044	1.8.7	CAMINE DIN BETON PT. VANE Pajorta	camine	1	1982	1,003.47	0.00	0.00	1,003.47	1,003.47	Donatului public al municipalității Făgăraș, conform Hotărârii Consiliului Local nr. 157/2005
1045	1.8.7	CAMINE DIN BETON PT. VANE Pajorta	camine	1	1982	1,003.47	0.00	0.00	1,003.47	1,003.47	Donatului public al municipalității Făgăraș, conform Hotărârii Consiliului Local nr. 157/2005
1046	1.8.2	CAMINE DIN BETON PT. VANE Pajorta	camine	1	1982	1,003.47	0.00	0.00	1,003.47	1,003.47	Donatului public al municipalității Făgăraș, conform Hotărârii Consiliului Local nr. 157/2005
1047	1.8.7	CAMINE DIN BETON PT. VANE Pajorta	camine	1	1982	1,003.47	0.00	0.00	1,003.47	1,003.47	Donatului public al municipalității Făgăraș, conform Hotărârii Consiliului Local nr. 157/2005

5	1	2	3	4	5	6	7	8	9	10
1048	L.R.7.	CAMINE DIN BETON PT. VANE Pajura	camine		1982	1.001,47	0,00	1.001,47	1.001,47	Domeniul public al municipalității Făgăraș, conform Hotărârii Consiliului Local nr. 157/2005
1049	L.R.7.	CAMINE DIN BETON PT. VANE Pajura	camine		1982	1.001,47	0,00	1.001,47	1.001,47	Domeniul public al municipalității Făgăraș, conform Hotărârii Consiliului Local nr. 157/2005
1050	L.R.7.	CAMINE DIN BETON PT. VANE Pajura	camine		1982	1.001,47	0,00	1.001,47	1.001,47	Domeniul public al municipalității Făgăraș, conform Hotărârii Consiliului Local nr. 157/2005
1051	L.R.7.	CAMINE DIN BETON PT. VANE Pajura	camine		1982	1.001,47	0,00	1.001,47	1.001,47	Domeniul public al municipalității Făgăraș, conform Hotărârii Consiliului Local nr. 157/2005
1052	L.R.7.	CAMINE DIN BETON PT. VANE Pajura	camine		1982	1.001,47	0,00	1.001,47	1.001,47	Domeniul public al municipalității Făgăraș, conform Hotărârii Consiliului Local nr. 157/2005
1053	L.R.7.	CAMINE DIN BETON PT. VANE Pajura	camine		1982	1.001,47	0,00	1.001,47	1.001,47	Domeniul public al municipalității Făgăraș, conform Hotărârii Consiliului Local nr. 157/2005
1054	L.R.7.	CAMINE DIN BETON PT. VANE Pajura	camine		1982	1.001,47	0,00	1.001,47	1.001,47	Domeniul public al municipalității Făgăraș, conform Hotărârii Consiliului Local nr. 157/2005
1055	L.R.7.	CAMINE DIN BETON PT. VANE Pajura	camine		1982	1.001,47	0,00	1.001,47	1.001,47	Domeniul public al municipalității Făgăraș, conform Hotărârii Consiliului Local nr. 157/2005
1056	2.1.16.6	Rețea energie electrică POIORTA	rețea		1983	1.946,68	0,00	1.946,68	1.946,68	Domeniul public al municipalității Făgăraș, conform Hotărârii Consiliului Local nr. 157/2005
1057	2.1.16.6	REȚEA EL-EXTENSIOANĂ Pajura	rețea		1983	698,76	0,00	698,76	698,76	Domeniul public al municipalității Făgăraș, conform Hotărârii Consiliului Local nr. 157/2005
1058	L.R.6.	Rețea APA AZBOBENT Bucurtea de sus	0100-490M		1984	11.802,81	0,00	11.802,81	11.802,81	Domeniul public al municipalității Făgăraș, conform Hotărârii Consiliului Local nr. 157/2005

0	1	2	3	4	5	6	7	8	9	10
1019	1.8.6	REȚEA APA AZƏBƏYCAN	0100-179004	1	1984	49.737.31	0.00	49.737.31	0.00	Domeniul public al municipalității Făgăraș, conform Hotărârii Consiliului Local nr. 157/2008
1020	1.8.6	REȚEA APA AZƏBƏYCAN	0230-171004	1	1984	93.854.61	0.00	93.854.61	0.00	Domeniul public al municipalității Făgăraș, conform Hotărârii Consiliului Local nr. 157/2008
1061	1.8.7	CĂMINI PT. REȚEA ALIM. APA Sămbăta de sus Făgăraș	casnice	1	1984	484.07	69.02	484.07	553.09	Domeniul public al municipalității Făgăraș, conform Hotărârii Consiliului Local nr. 157/2008
1062	1.8.7	CĂMINI PT. REȚEA ALIM. APA Sămbăta de sus Făgăraș	casnice	1	1984	484.07	69.02	484.07	553.09	Domeniul public al municipalității Făgăraș, conform Hotărârii Consiliului Local nr. 157/2008
1063	1.8.7	CĂMINI PT. REȚEA ALIM. APA Sămbăta de sus Făgăraș	casnice	1	1984	484.07	69.02	484.07	553.09	Domeniul public al municipalității Făgăraș, conform Hotărârii Consiliului Local nr. 157/2008
1064	1.8.7	CĂMINI PT. REȚEA ALIM. APA PIS-LIJA	casnice	1	1984	379.17	0.00	379.17	379.17	Domeniul public al municipalității Făgăraș, conform Hotărârii Consiliului Local nr. 157/2008
1065	1.8.7	CĂMINI PT. REȚEA ALIM. APA FOS-LIJA	casnice	1	1984	379.17	0.00	379.17	379.17	Domeniul public al municipalității Făgăraș, conform Hotărârii Consiliului Local nr. 157/2008
1066	1.8.7	CĂMINI PT. REȚEA ALIM. APA FOS-LIJA	casnice	1	1984	379.17	0.00	379.17	379.17	Domeniul public al municipalității Făgăraș, conform Hotărârii Consiliului Local nr. 157/2008
1067	1.8.7	CĂMINI PT. REȚEA ALIM. APA PIS-LIJA	casnice	1	1984	379.17	0.00	379.17	379.17	Domeniul public al municipalității Făgăraș, conform Hotărârii Consiliului Local nr. 157/2008
1068	1.8.7	CĂMINI PT. REȚEA ALIM. APA PIS-LIJA	casnice	1	1984	379.17	0.00	379.17	379.17	Domeniul public al municipalității Făgăraș, conform Hotărârii Consiliului Local nr. 157/2008
1069	1.8.7	CĂMINI PT. REȚEA ALIM. APA PIS-LIJA	casnice	1	1984	1.432.02	0.00	1.432.02	1.432.02	Domeniul public al municipalității Făgăraș, conform Hotărârii Consiliului Local nr. 157/2008
1070	1.8.7	CĂMINI PT. REȚEA ALIM. APA PIS-LIJA	casnice	1	1984	1.432.02	0.00	1.432.02	1.432.02	Domeniul public al municipalității Făgăraș, conform Hotărârii Consiliului Local nr. 157/2008

0	1	2	3	4	5	6	7	8	9	10							
1070	L.E.7	CAMINE PT. RETEA ALIM. APA Fg- Votvodeni	casine	1	1994	1.432.02	0.00	0.00	1.432.02	1.432.02	1.432.02	1.432.02	0.00	0.00	1.432.02	1.432.02	Domeniul public al municipiului Făgăraș, conform Hotărârii Consiliului Local nr. 157/2008
1071	L.E.7	CAMINE PT. RETEA ALIM. APA Fg- Votvodeni	casine	1	1994	1.432.02	0.00	0.00	1.432.02	1.432.02	1.432.02	1.432.02	0.00	0.00	1.432.02	1.432.02	Domeniul public al municipiului Făgăraș, conform Hotărârii Consiliului Local nr. 157/2008
1072	L.E.7	CAMINE PT. RETEA ALIM. APA Fg- Votvodeni	casine	1	1994	1.432.02	0.00	0.00	1.432.02	1.432.02	1.432.02	1.432.02	0.00	0.00	1.432.02	1.432.02	Domeniul public al municipiului Făgăraș, conform Hotărârii Consiliului Local nr. 157/2008
1073	L.E.7	CAMINE PT. RETEA ALIM. APA Fg- Votvodeni	casine	1	1994	1.432.02	0.00	0.00	1.432.02	1.432.02	1.432.02	1.432.02	0.00	0.00	1.432.02	1.432.02	Domeniul public al municipiului Făgăraș, conform Hotărârii Consiliului Local nr. 157/2008
1074	L.E.7	CAMINE PT. RETEA ALIM. APA Fg- Votvodeni	casine	1	1994	1.432.02	0.00	0.00	1.432.02	1.432.02	1.432.02	1.432.02	0.00	0.00	1.432.02	1.432.02	Domeniul public al municipiului Făgăraș, conform Hotărârii Consiliului Local nr. 157/2008
1075	L.E.7	CAMINE PT. RETEA ALIM. APA Fg- Votvodeni	casine	1	1994	1.432.02	0.00	0.00	1.432.02	1.432.02	1.432.02	1.432.02	0.00	0.00	1.432.02	1.432.02	Domeniul public al municipiului Făgăraș, conform Hotărârii Consiliului Local nr. 157/2008
1076	L.E.7	CAMINE PT. RETEA ALIM. APA Fg- Votvodeni	casine	1	1994	1.432.02	0.00	0.00	1.432.02	1.432.02	1.432.02	1.432.02	0.00	0.00	1.432.02	1.432.02	Domeniul public al municipiului Făgăraș, conform Hotărârii Consiliului Local nr. 157/2008
1077	L.E.7	CAMINE PT. RETEA ALIM. APA Fg- Votvodeni	casine	1	1994	1.432.02	0.00	0.00	1.432.02	1.432.02	1.432.02	1.432.02	0.00	0.00	1.432.02	1.432.02	Domeniul public al municipiului Făgăraș, conform Hotărârii Consiliului Local nr. 157/2008
1078	L.E.1	PUTURI FORATE II BUCATI Pojoma	puturi	1	1992	120.047.16	0.00	0.00	120.047.16	120.047.16	120.047.16	120.047.16	0.00	0.00	120.047.16	120.047.16	Domeniul public al municipiului Făgăraș, conform Hotărârii Consiliului Local nr. 157/2008
1079	L.E.6	BRANSAMENTE APA TR I Iasi	TR I 1971 I ¹ -IUM.	1	1970	4.11	0.00	0.00	4.11	4.11	4.11	4.11	0.00	0.00	4.11	4.11	Domeniul public al municipiului Făgăraș, conform Hotărârii Consiliului Local nr. 157/2008
1080	L.E.6	BRANSAMENTE APA TR I Iasi	TR I 1971 I ¹ -IUM.	1	1970	4.11	0.00	0.00	4.11	4.11	4.11	4.11	0.00	0.00	4.11	4.11	Domeniul public al municipiului Făgăraș, conform Hotărârii Consiliului Local nr. 157/2008

0	1	2	3	4	5	6	7	8	9	10
1081	1.8.6	BRANSAMENTE APA TR.I Iasi	TR.I 1971 1~66M			1970	4.11	0.00		16 Domeniul public al municipalității Făgăraș, conform Hotărârii Consiliului Local nr. 157/2008
1082	1.8.6	BRANSAMENTE APA TR.I Iasi	TR.I 1971 1~12M			1970	4.11	0.00		16 Domeniul public al municipalității Făgăraș, conform Hotărârii Consiliului Local nr. 157/2008
1083	1.8.6	BRANSAMENTE APA TR.I Iasi	TR.I 1971 1~12M			1970	4.11	0.00		16 Domeniul public al municipalității Făgăraș, conform Hotărârii Consiliului Local nr. 157/2008
1084	1.8.6	BRANSAMENTE APA TR.I Iasi	TR.I 1971 1~14M			1970	4.11	0.00		16 Domeniul public al municipalității Făgăraș, conform Hotărârii Consiliului Local nr. 157/2008
1085	1.8.6	BRANSAMENTE APA TR.I Iasi	TR.I 1971 1~70M			1970	4.11	0.00		16 Domeniul public al municipalității Făgăraș, conform Hotărârii Consiliului Local nr. 157/2008
1086	1.8.6	BRANSAMENTE APA TR.I Iasi	TR.I 1971 1~9M			1970	4.11	0.00		16 Domeniul public al municipalității Făgăraș, conform Hotărârii Consiliului Local nr. 157/2008
1087	1.8.6	BRANSAMENTE APA TR.I Iasi	TR.I 1971 1~10M			1970	4.11	0.00		16 Domeniul public al municipalității Făgăraș, conform Hotărârii Consiliului Local nr. 157/2008
1088	1.8.6	BRANSAMENTE APA TR.I Iasi	TR.I 1971 1~10M			1970	4.11	0.00		16 Domeniul public al municipalității Făgăraș, conform Hotărârii Consiliului Local nr. 157/2008
1089	1.8.6	BRANSAMENTE APA TR.I Iasi	TR.I 1971 1~4M			1970	4.11	0.00		16 Domeniul public al municipalității Făgăraș, conform Hotărârii Consiliului Local nr. 157/2008
1090	1.8.6	BRANSAMENTE APA TR.I Iasi	TR.I 1971 1~3M			1970	4.11	0.00		16 Domeniul public al municipalității Făgăraș, conform Hotărârii Consiliului Local nr. 157/2008
1091	1.8.6	BRANSAMENTE APA TR.I Iasi	TR.I 1971 1~6M			1970	4.11	0.00		16 Domeniul public al municipalității Făgăraș, conform Hotărârii Consiliului Local nr. 157/2008

10	1	2	3	4	5	6	7	8	9
1000	1.8.6.	BRANSAMENTE APA TR.I Iasi	TR.I 1971 1~43M		1	1970	4.11	0.00	Domeniul public al municipalitatii Făgăraș, conform Hotărârii Consiliului Local nr. 157/2009
1003	1.8.6.	BRANSAMENTE APA TR.I Iasi	TR.I 1971 1~43M		1	1970	4.11	0.00	Domeniul public al municipalitatii Făgăraș, conform Hotărârii Consiliului Local nr. 157/2009
1004	1.8.6.	BRANSAMENTE APA TR.I Iasi	TR.I 1971 1~43M		1	1970	4.11	0.00	Domeniul public al municipalitatii Făgăraș, conform Hotărârii Consiliului Local nr. 157/2009
1005	1.8.6.	BRANSAMENTE APA TR.I Iasi	TR.I 1971 1~43M		1	1970	4.11	0.00	Domeniul public al municipalitatii Făgăraș, conform Hotărârii Consiliului Local nr. 157/2009
1006	1.8.6.	BRANSAMENTE APA TR.I Iasi	TR.I 1971 1~43M		1	1970	4.11	0.00	Domeniul public al municipalitatii Făgăraș, conform Hotărârii Consiliului Local nr. 157/2009
1007	1.8.6.	BRANSAMENTE APA TR.I Iasi	TR.I 1971 112~42M		1	1970	4.11	0.00	Domeniul public al municipalitatii Făgăraș, conform Hotărârii Consiliului Local nr. 157/2009
1008	1.8.6.	BRANSAMENTE APA TR.I Iasi	TR.I 1971 1~10M		1	1970	4.11	0.00	Domeniul public al municipalitatii Făgăraș, conform Hotărârii Consiliului Local nr. 157/2009
1009	1.8.6.	BRANSAMENTE APA TR.I Iasi	TR.I 1971 1~43M		1	1970	4.11	0.00	Domeniul public al municipalitatii Făgăraș, conform Hotărârii Consiliului Local nr. 157/2009
1100	1.8.6.	BRANSAMENTE APA TR.I Iasi	TR.I 1971 1~12M		1	1970	4.11	0.00	Domeniul public al municipalitatii Făgăraș, conform Hotărârii Consiliului Local nr. 157/2009
1101	1.8.6.	BRANSAMENTE APA TR.I Iasi	TR.I 1971 1~43M		1	1970	4.11	0.00	Domeniul public al municipalitatii Făgăraș, conform Hotărârii Consiliului Local nr. 157/2009
1102	1.8.6.	BRANSAMENTE APA TR.I Iasi	TR.I 1971 1~76M		1	1970	4.11	0.00	Domeniul public al municipalitatii Făgăraș, conform Hotărârii Consiliului Local nr. 157/2009

0	1	2	3	4	5	6	7	8	9
1103	1.8.6	BRANSAMENTE APA TR.I Iasi	TR.I 1971 1~4M	1	1970	4.11	0.00		
1104	1.8.6	BRANSAMENTE APA TR.I Iasi	TR.I 1971 1~7M	1	1970	4.11	0.00		
1105	1.8.6	BRANSAMENTE APA TR.I Iasi	TR.I 1971 1~7M	1	1970	4.11	0.00		
1106	1.8.6	BRANSAMENTE APA TR.I Iasi	TR.I 1971 3M~6M	1	1970	4.11	0.00		
1107	1.8.6	BRANSAMENTE APA TR.I Iasi	TR.I 1971 1~6M	1	1970	4.11	0.00		
1108	1.8.6	BRANSAMENTE APA TR.I Iasi	TR.I 1971 3M~18M	1	1970	4.11	0.00		
1109	1.8.6	BRANSAMENTE APA TR.I Iasi	TR.I 1971 2M~18M	1	1970	4.11	0.00		
1110	1.8.6	BRANSAMENTE APA TR.I Iasi	TR.I 1971 1~7M	1	1970	4.11	0.00		
1111	1.8.6	BRANSAMENTE APA TR.I Iasi	TR.I 1971 12~5M	1	1970	4.11	0.00		
1112	1.8.6	BRANSAMENTE APA TR.I Iasi	TR.I 1971 1~18M	1	1970	4.11	0.00		
1113	1.8.6	BRANSAMENTE APA TR.I Iasi	TR.I 1971 1~18M	1	1970	4.11	0.00		



0	1	2	3	4	5	6	7	8	9	10
1114	1.E.6	BRANSAMENTE APA TR.1 Savastari	TR.1 1971 304-304M	1	1970	4.12	0.00	0.00	4.12	Domeniul public al Municipalității Făgăraș, conform Hotărârii Consiliului Local nr. 157/2009
1115	1.E.6	BRANSAMENTE APA TR.1 Savastari	TR.1 1971 304-304M	1	1970	4.12	0.00	0.00	4.12	Domeniul public al Municipalității Făgăraș, conform Hotărârii Consiliului Local nr. 157/2009
1116	1.E.6	BRANSAMENTE APA TR.1 Savastari	TR.1 1971 304-304M	1	1970	4.12	0.00	0.00	4.12	Domeniul public al Municipalității Făgăraș, conform Hotărârii Consiliului Local nr. 157/2009
1117	1.E.6	BRANSAMENTE APA TR.1 Savastari	TR.1 1971 304-304M	1	1970	4.12	0.00	0.00	4.12	Domeniul public al Municipalității Făgăraș, conform Hotărârii Consiliului Local nr. 157/2009
1118	1.E.6	BRANSAMENTE APA TR.1 Savastari	TR.1 1971 1-10M	1	1970	4.12	0.00	0.00	4.12	Domeniul public al Municipalității Făgăraș, conform Hotărârii Consiliului Local nr. 157/2009
1119	1.E.6	BRANSAMENTE APA TR.1 Savastari	TR.1 1971 1-10M	1	1970	4.12	0.00	0.00	4.12	Domeniul public al Municipalității Făgăraș, conform Hotărârii Consiliului Local nr. 157/2009
1120	1.E.6	BRANSAMENTE APA TR.1 Savastari	TR.1 1971 1-10M	1	1970	4.12	0.00	0.00	4.12	Domeniul public al Municipalității Făgăraș, conform Hotărârii Consiliului Local nr. 157/2009
1121	1.E.6	BRANSAMENTE APA TR.1 Savastari	TR.1 1971 1-10M	1	1970	4.12	0.00	0.00	4.12	Domeniul public al Municipalității Făgăraș, conform Hotărârii Consiliului Local nr. 157/2009
1122	1.E.6	BRANSAMENTE APA TR.1 Savastari	TR.1 1971 1-10M	1	1970	4.12	0.00	0.00	4.12	Domeniul public al Municipalității Făgăraș, conform Hotărârii Consiliului Local nr. 157/2009
1123	1.E.6	BRANSAMENTE APA TR.1 Savastari	TR.1 1971 1-10M	1	1970	4.12	0.00	0.00	4.12	Domeniul public al Municipalității Făgăraș, conform Hotărârii Consiliului Local nr. 157/2009
1124	1.E.6	BRANSAMENTE APA TR.1 Savastari	TR.1 1971 1-10M	1	1970	4.12	0.00	0.00	4.12	Domeniul public al Municipalității Făgăraș, conform Hotărârii Consiliului Local nr. 157/2009

0	1	2	3	4	5	6	7	8	9	10	
1125	1.8.6	BRANSAMENTE APA TR.I Huzar	TR.I 1971 1~ 3M	1	1971	250.92	0.00	250.92	0.00	250.92	Domeniul public al municipiului Făgăraș, conform Hotărârii Consiliului Local nr. 157/2008
1126	1.8.6	BRANSAMENTE APA TR.I Huzar	TR.I 1971 1~ 3M	1	1971	250.92	0.00	250.92	0.00	250.92	Domeniul public al municipiului Făgăraș, conform Hotărârii Consiliului Local nr. 157/2008
1127	1.8.6	BRANSAMENTE APA TR.I Huzar	TR.I 1971 1~ 13M	1	1971	250.92	0.00	250.92	0.00	250.92	Domeniul public al municipiului Făgăraș, conform Hotărârii Consiliului Local nr. 157/2008
1128	1.8.6	BRANSAMENTE APA TR.I Huzar	TR.I 1971 1~ 3M	1	1971	250.92	0.00	250.92	0.00	250.92	Domeniul public al municipiului Făgăraș, conform Hotărârii Consiliului Local nr. 157/2008
1129	1.8.6	BRANSAMENTE APA TR.I Huzar	TR.I 1971 1~ 3M	1	1971	250.92	0.00	250.92	0.00	250.92	Domeniul public al municipiului Făgăraș, conform Hotărârii Consiliului Local nr. 157/2008
1130	1.8.6	BRANSAMENTE APA TR.I Huzar	TR.I 1971 1~ 4M	1	1971	250.92	0.00	250.92	0.00	250.92	Domeniul public al municipiului Făgăraș, conform Hotărârii Consiliului Local nr. 157/2008
1131	1.8.6	BRANSAMENTE APA TR.I Huzar	TR.I 1971 1~ 17M	1	1971	250.92	0.00	250.92	0.00	250.92	Domeniul public al municipiului Făgăraș, conform Hotărârii Consiliului Local nr. 157/2008
1132	1.8.6	BRANSAMENTE APA TR.I Huzar	TR.I 1971 1~ 13M	1	1971	250.92	0.00	250.92	0.00	250.92	Domeniul public al municipiului Făgăraș, conform Hotărârii Consiliului Local nr. 157/2008
1133	1.8.6	BRANSAMENTE APA TR.I Huzar	TR.I 1971 1~ 6M	1	1971	250.92	0.00	250.92	0.00	250.92	Domeniul public al municipiului Făgăraș, conform Hotărârii Consiliului Local nr. 157/2008
1134	1.8.6	BRANSAMENTE APA TR.I Huzar	TR.I 1971 1~ 6M	1	1971	250.92	0.00	250.92	0.00	250.92	Domeniul public al municipiului Făgăraș, conform Hotărârii Consiliului Local nr. 157/2008
1135	1.8.6	BRANSAMENTE APA TR.I Huzar	TR.I 1971 1~ 6M	1	1971	250.92	0.00	250.92	0.00	250.92	Domeniul public al municipiului Făgăraș, conform Hotărârii Consiliului Local nr. 157/2008

0	1	2	3	4	5	6	7	8	9	10
1136	1.8.6	BRANSAMENTE APA TR.I Huzar	TR.I 1971 1~ 10M		1971	250.92	0.00	0.00	250.92	Domeniul public al municipalitatii Făgăraș, conform Hotărârii Consiliului Local nr. 1572/2009
1137	1.8.6	BRANSAMENTE APA TR.I Huzar	TR.I 1971 1~ 5M		1971	250.92	0.00	0.00	250.92	Domeniul public al municipalitatii Făgăraș, conform Hotărârii Consiliului Local nr. 1572/2009
1138	1.8.6	BRANSAMENTE APA TR.I Huzar	TR.I 1971 1~ 10M		1971	250.92	0.00	0.00	250.92	Domeniul public al municipalitatii Făgăraș, conform Hotărârii Consiliului Local nr. 1572/2009
1139	1.8.6	BRANSAMENTE APA TR.I Huzar	TR.I 1971 1~ 5M		1971	250.92	0.00	0.00	250.92	Domeniul public al municipalitatii Făgăraș, conform Hotărârii Consiliului Local nr. 1572/2009
1140	1.8.6	BRANSAMENTE APA TR.I Huzar	TR.I 1971 1~ 5M		1971	250.92	0.00	0.00	250.92	Domeniul public al municipalitatii Făgăraș, conform Hotărârii Consiliului Local nr. 1572/2009
1141	1.8.6	BRANSAMENTE APA TR.I Huzar	TR.I 1971 1~ 5M		1971	250.92	0.00	0.00	250.92	Domeniul public al municipalitatii Făgăraș, conform Hotărârii Consiliului Local nr. 1572/2009
1142	1.8.6	BRANSAMENTE APA TR.I Huzar	TR.I 1971 1~ 5M		1971	250.92	0.00	0.00	250.92	Domeniul public al municipalitatii Făgăraș, conform Hotărârii Consiliului Local nr. 1572/2009
1143	1.8.6	BRANSAMENTE APA TR.I Huzar	TR.I 1971 1~ 5M		1971	250.92	0.00	0.00	250.92	Domeniul public al municipalitatii Făgăraș, conform Hotărârii Consiliului Local nr. 1572/2009
1144	1.8.6	BRANSAMENTE APA TR.I Huzar	TR.I 1971 1~ 12M		1971	250.92	0.00	0.00	250.92	Domeniul public al municipalitatii Făgăraș, conform Hotărârii Consiliului Local nr. 1572/2009
1145	1.8.6	BRANSAMENTE APA TR.I Huzar	TR.I 1971 1~ 9M		1971	250.92	0.00	0.00	250.92	Domeniul public al municipalitatii Făgăraș, conform Hotărârii Consiliului Local nr. 1572/2009
1146	1.8.6	BRANSAMENTE APA TR.I Huzar	TR.I 1971 1~ 9M		1971	250.92	0.00	0.00	250.92	Domeniul public al municipalitatii Făgăraș, conform Hotărârii Consiliului Local nr. 1572/2009

0	1	2	3	4	5	6	7	8	9	10	
1147	1.8.6.	BRANSAMENTE APA TR. I Hurez	TR. I 1971 1 ^o - 5M	1	1971	250.92	0.00	250.92	0.00	250.92	Domeniul public al municipiului Făgăraș, conform Hotărârii Consiliului Local nr. 157/2009
1148	1.8.6.	BRANSAMENTE APA TR. I Hurez	TR. I 1971 1 ^o - 10M	1	1971	250.92	0.00	250.92	0.00	250.92	Domeniul public al municipiului Făgăraș, conform Hotărârii Consiliului Local nr. 157/2009
1150	1.8.6.	BRANSAMENTE APA TR. I Hurez	TR. I 1971 1 ^o - 6M	1	1971	250.92	0.00	250.92	0.00	250.92	Domeniul public al municipiului Făgăraș, conform Hotărârii Consiliului Local nr. 157/2009
1151	1.8.6.	BRANSAMENTE APA TR. II Săsciori	TR. I 1971 1 ^o - 7M	1	1971	250.92	0.00	250.92	0.00	250.92	Domeniul public al municipiului Făgăraș, conform Hotărârii Consiliului Local nr. 157/2009
1152	1.8.6.	BRANSAMENTE APA TR. II Săsciori	TR. II 1971 1 ^o - 30M	1	1971	138.80	0.00	138.80	0.00	138.80	Domeniul public al municipiului Făgăraș, conform Hotărârii Consiliului Local nr. 157/2009
1153	1.8.6.	BRANSAMENTE APA TR. II Săsciori	TR. II 1971 1 ^o - 9M	1	1971	138.80	0.00	138.80	0.00	138.80	Domeniul public al municipiului Făgăraș, conform Hotărârii Consiliului Local nr. 157/2009
1154	1.8.6.	BRANSAMENTE APA TR. II Săsciori	TR. II 1971 1 ^o - 6M	1	1971	138.80	0.00	138.80	0.00	138.80	Domeniul public al municipiului Făgăraș, conform Hotărârii Consiliului Local nr. 157/2009
1155	1.8.6.	BRANSAMENTE APA TR. II Săsciori	TR. II 1971 1 ^o - 6M	1	1971	138.80	0.00	138.80	0.00	138.80	Domeniul public al municipiului Făgăraș, conform Hotărârii Consiliului Local nr. 157/2009
1156	1.8.6.	BRANSAMENTE APA TR. II Săsciori	TR. II 1971 1 ^o - 10M	1	1971	138.80	0.00	138.80	0.00	138.80	Domeniul public al municipiului Făgăraș, conform Hotărârii Consiliului Local nr. 157/2009
1157	1.8.6.	BRANSAMENTE APA TR. II Săsciori	TR. II 1971 1 ^o - 6M	1	1971	138.80	0.00	138.80	0.00	138.80	Domeniul public al municipiului Făgăraș, conform Hotărârii Consiliului Local nr. 157/2009

0	1	2	3	4	5	6	7	8	9	10
1158	1.8.6	BRANSAMENTE APA TR-II Sertuiri	TR-II 1971 1~18M		1	1971	(138.80)	0.00	(138.80)	Document public al Municipalității Făgăraș, conform Hotărârii Consiliului Local nr. 157/2009
1159	1.8.6	BRANSAMENTE APA TR-II Sertuiri	TR-II 1971 1~11M		1	1971	(138.80)	0.00	(138.80)	Document public al Municipalității Făgăraș, conform Hotărârii Consiliului Local nr. 157/2009
1160	1.8.6	BRANSAMENTE APA TR-II Huzna	TR-II 1971 1~0M		1	1971	(138.80)	0.00	(138.80)	Document public al Municipalității Făgăraș, conform Hotărârii Consiliului Local nr. 157/2009
1161	1.8.6	BRANSAMENTE APA TR-II Huzna	TR-II 1971 1~12M		1	1971	(138.80)	0.00	(138.80)	Document public al Municipalității Făgăraș, conform Hotărârii Consiliului Local nr. 157/2009
1162	1.8.6	BRANSAMENTE APA TR-II Huzna	TR-II 1971 1~12M		1	1971	(138.80)	0.00	(138.80)	Document public al Municipalității Făgăraș, conform Hotărârii Consiliului Local nr. 157/2009
1163	1.8.6	BRANSAMENTE APA TR-II Huzna	TR-II 1971 1~13M		1	1971	(138.80)	0.00	(138.80)	Document public al Municipalității Făgăraș, conform Hotărârii Consiliului Local nr. 157/2009
1164	1.8.6	BRANSAMENTE APA TR-II Huzna	TR-II 1971 1~12M		1	1971	(138.80)	0.00	(138.80)	Document public al Municipalității Făgăraș, conform Hotărârii Consiliului Local nr. 157/2009
1165	1.8.6	BRANSAMENTE APA TR-II Huzna	TR-II 1971 1~12M		1	1971	(138.80)	0.00	(138.80)	Document public al Municipalității Făgăraș, conform Hotărârii Consiliului Local nr. 157/2009
1166	1.8.6	BRANSAMENTE APA TR-II Huzna	TR-II 1971 1~12M		1	1971	(138.80)	0.00	(138.80)	Document public al Municipalității Făgăraș, conform Hotărârii Consiliului Local nr. 157/2009
1167	1.8.6	BRANSAMENTE APA TR-II Huzna	TR-II 1971 1~5M		1	1971	(138.80)	0.00	(138.80)	Document public al Municipalității Făgăraș, conform Hotărârii Consiliului Local nr. 157/2009
1168	1.8.6	BRANSAMENTE APA TR-II Huzna	TR-II 1971 1~8M		1	1971	(138.80)	0.00	(138.80)	Document public al Municipalității Făgăraș, conform Hotărârii Consiliului Local nr. 157/2009

0	1	2	3	4	5	6	7	8	9	10	
1169	1.8.6.	BRANSAMENTE APA TR. II Hurez	TR. II 1971 1 ^o -7M	1	1971	138.80	0.90	138.80	138.80	0.90	Domeniul public al Municipalității Făgăraș, conform Hotărârii Consiliului Local nr. 157/2009
1170	1.8.6.	BRANSAMENTE APA TR. II Hurez	TR. II 1971 1 ^o -9M	1	1971	138.80	0.90	138.80	138.80	0.90	Domeniul public al Municipalității Făgăraș, conform Hotărârii Consiliului Local nr. 157/2009
1171	1.8.6.	BRANSAMENTE APA TR. II Hurez	TR. II 1971 1 ^o -6M	1	1971	138.80	0.00	138.80	138.80	0.00	Domeniul public al Municipalității Făgăraș, conform Hotărârii Consiliului Local nr. 157/2009
1172	1.8.6.	BRANSAMENTE APA TR. II Hurez	TR. II 1971 1 ^o -7M	1	1971	138.80	0.00	138.80	138.80	0.00	Domeniul public al Municipalității Făgăraș, conform Hotărârii Consiliului Local nr. 157/2009
1173	1.8.6.	BRANSAMENTE APA TR. II Hurez	TR. II 1971 1 ^o -7M	1	1971	138.80	0.00	138.80	138.80	0.00	Domeniul public al Municipalității Făgăraș, conform Hotărârii Consiliului Local nr. 157/2009
1174	1.8.6.	BRANSAMENTE APA Hurez	1 ^o -6M	1	1971	149.71	0.00	149.71	149.71	0.00	Domeniul public al Municipalității Făgăraș, conform Hotărârii Consiliului Local nr. 157/2009
1175	1.8.6.	BRANSAMENTE APA Hurez	1 ^o -6M	1	1971	149.71	0.00	149.71	149.71	0.00	Domeniul public al Municipalității Făgăraș, conform Hotărârii Consiliului Local nr. 157/2009
1176	1.8.6.	BRANSAMENTE APA Hurez	1 ^o -7M	1	1971	149.71	0.00	149.71	149.71	0.00	Domeniul public al Municipalității Făgăraș, conform Hotărârii Consiliului Local nr. 157/2009
1177	1.8.6.	BRANSAMENTE APA Hurez	1 ^o -10M	1	1971	149.71	0.00	149.71	149.71	0.00	Domeniul public al Municipalității Făgăraș, conform Hotărârii Consiliului Local nr. 157/2009
1178	1.8.6.	BRANSAMENTE APA Hurez	1 ^o -17M	1	1971	192.12	0.00	192.12	192.12	0.00	Domeniul public al Municipalității Făgăraș, conform Hotărârii Consiliului Local nr. 157/2009
1179	1.8.6.	BRANSAMENTE APA Hurez	1 ^o -4M	1	1971	192.12	0.00	192.12	192.12	0.00	Domeniul public al Municipalității Făgăraș, conform Hotărârii Consiliului Local nr. 157/2009

6	1	2	3	4	5	6	7	8	9	10
1180	L.R.4	BILANSAAMENTE APA Huras	1 ^o -8M		1971	192.12	0.00	0.00	192.12	Domeniul public al municipalitatii Făgăraș, conform Hotărârii Consiliului Local nr. 157/2006
1181	L.R.4	BILANSAAMENTE APA Huras	1 ^o -12M		1971	192.12	0.00	0.00	192.12	Domeniul public al municipalitatii Făgăraș, conform Hotărârii Consiliului Local nr. 157/2006
1182	L.R.5	BILANSAAMENTE APA Huras	1 ^o -12M		1971	192.12	0.00	0.00	192.12	Domeniul public al municipalitatii Făgăraș, conform Hotărârii Consiliului Local nr. 157/2006
1183	L.R.6	BILANSAAMENTE APA Huras	1 ^o -6M		1971	192.12	0.00	0.00	192.12	Domeniul public al municipalitatii Făgăraș, conform Hotărârii Consiliului Local nr. 157/2006
1184	L.R.4	BILANSAAMENTE APA Huras	1 ^o -12M		1971	192.12	0.00	0.00	192.12	Domeniul public al municipalitatii Făgăraș, conform Hotărârii Consiliului Local nr. 157/2006
1185	L.R.6	BILANSAAMENTE APA Huras	1 ^o -6M		1971	192.12	0.00	0.00	192.12	Domeniul public al municipalitatii Făgăraș, conform Hotărârii Consiliului Local nr. 157/2006
1186	L.R.4	BILANSAAMENTE APA Huras	1 ^o -12M		1971	192.12	0.00	0.00	192.12	Domeniul public al municipalitatii Făgăraș, conform Hotărârii Consiliului Local nr. 157/2006
1187	L.R.6	BILANSAAMENTE APA Huras	1 ^o -12M		1971	192.12	0.00	0.00	192.12	Domeniul public al municipalitatii Făgăraș, conform Hotărârii Consiliului Local nr. 157/2006
1188	L.R.6	BILANSAAMENTE APA Huras	1 ^o -12M		1971	192.12	0.00	0.00	192.12	Domeniul public al municipalitatii Făgăraș, conform Hotărârii Consiliului Local nr. 157/2006
1189	L.R.6	BILANSAAMENTE APA Huras	1 ^o -6M		1971	192.12	0.00	0.00	192.12	Domeniul public al municipalitatii Făgăraș, conform Hotărârii Consiliului Local nr. 157/2006
1190	L.R.6	BILANSAAMENTE APA Huras	1 ^o -3M		1971	192.12	0.00	0.00	192.12	Domeniul public al municipalitatii Făgăraș, conform Hotărârii Consiliului Local nr. 157/2006

0	1	2	3	4	5	6	7	8	9	10	
1191	1.8.6	BRANSAMENTE APA Hecaz	1 ^o 18M	1	1871	192.12	0.00	192.12	0.00	192.12	Document public al Municipiului Făgăraș, conform Hotărârii Consiliului Local nr. 157/2009
1192	1.8.6	BRANSAMENTE APA Hecaz	1 ^o 13M	1	1871	192.12	0.80	192.12	0.80	192.12	Document public al Municipiului Făgăraș, conform Hotărârii Consiliului Local nr. 157/2009
1193	1.8.6	BRANSAMENTE APA Hecaz	1 ^o 6M	1	1871	192.12	0.00	192.12	0.00	192.12	Document public al Municipiului Făgăraș, conform Hotărârii Consiliului Local nr. 157/2009
1194	1.8.6	BRANSAMENTE APA Hecaz	1 ^o 12M	1	1871	192.12	0.00	192.12	0.00	192.12	Document public al Municipiului Făgăraș, conform Hotărârii Consiliului Local nr. 157/2009
1195	1.8.6	BRANSAMENTE APA Hecaz	1 ^o 13M	1	1871	192.12	0.00	192.12	0.00	192.12	Document public al Municipiului Făgăraș, conform Hotărârii Consiliului Local nr. 157/2009
1196	1.8.6	BRANSAMENTE APA Hecaz	1 ^o 6M	1	1871	192.12	0.00	192.12	0.00	192.12	Document public al Municipiului Făgăraș, conform Hotărârii Consiliului Local nr. 157/2009
1197	1.8.6	BRANSAMENTE APA Iaz	1 ^o 10M	1	1871	192.12	0.00	192.12	0.00	192.12	Document public al Municipiului Făgăraș, conform Hotărârii Consiliului Local nr. 157/2009
1198	1.8.6	BRANSAMENTE APA Iaz	1 ^o 5M	1	1871	192.12	0.00	192.12	0.00	192.12	Document public al Municipiului Făgăraș, conform Hotărârii Consiliului Local nr. 157/2009
1199	1.8.6	BRANSAMENTE APA Iaz	1 ^o 6M	1	1871	192.12	0.00	192.12	0.00	192.12	Document public al Municipiului Făgăraș, conform Hotărârii Consiliului Local nr. 157/2009
1354		Teraz	Teraz CF 100326 Liza nr cart 100326 suprafata de 60 mp, teren aferent alimentării cu apă a Municipiului Făgăraș, captarea și aducțiune apă laie - Făgăraș - Sântămbra de Sus, pag 1	1	0	5.73	0.81	5.73	0.81	6.54	Document public al Municipiului Făgăraș, conform Hotărârii Consiliului Local nr. 18/2010
1355		Teraz	Teraz CF 100349 Liza nr cart 100349 suprafata de 60 mp, teren aferent alimentării cu apă a Municipiului Făgăraș, captarea și aducțiune apă laie Projeția - Sântămbra de Sus, pag 2	1	2010	3.71	0.81	3.71	0.81	6.54	Document public al Municipiului Făgăraș, conform Hotărârii Consiliului Local nr. 19/2010

0	1	2	3	4	5	6	7	8	9	10
1356	Teren	Teren CF 100325 Lisa nr cad 100323 ,suprafata de 60 mp, teren aferent alimentării cu apă a Municipiului Făgăraș , captarea și aducțiune apă lași Pajorta- Sântăbăla de Sus ,paj 3	1	2010	5,73	0,81	4,73			Domeniul public al Municipiului Făgăraș, conform Hotărârii Consiliului Local nr 19/2010
1357	Teren	Teren CF 100324 Lisa nr cad 100324 ,suprafata de 60 mp, teren aferent alimentării cu apă a Municipiului Făgăraș , captarea și aducțiune apă lași Pajorta- Sântăbăla de Sus ,paj 4	1	2010	5,73	0,81	4,73			Domeniul public al Municipiului Făgăraș, conform Hotărârii Consiliului Local nr 19/2010
1358	Teren	Teren CF 100322 Lisa nr cad 100322 ,suprafata de 60 mp, teren aferent alimentării cu apă a Municipiului Făgăraș , captarea și aducțiune apă lași Pajorta- Sântăbăla de Sus ,paj 6	1	2010	5,73	0,81	4,73			Domeniul public al Municipiului Făgăraș, conform Hotărârii Consiliului Local nr 19/2010
1359	Teren	Teren CF 100310 Lisa nr cad 100330 ,suprafata de 60 mp, teren aferent alimentării cu apă a Municipiului Făgăraș , captarea și aducțiune apă lași Pajorta- Sântăbăla de Sus ,paj 6	1	2010	5,73	0,81	4,73			Domeniul public al Municipiului Făgăraș, conform Hotărârii Consiliului Local nr 19/2010
1360	Teren	Teren CF 100331 Lisa nr cad 100331 ,suprafata de 60 mp, teren aferent alimentării cu apă a Municipiului Făgăraș , captarea și aducțiune apă lași Pajorta- Sântăbăla de Sus ,paj 6	1	2010	5,73	0,81	4,73			Domeniul public al Municipiului Făgăraș, conform Hotărârii Consiliului Local nr 19/2010
1361	Teren	Teren CF 100318 Lisa nr cad 100318 ,suprafata de 60 mp, teren aferent alimentării cu apă a Municipiului Făgăraș , captarea și aducțiune apă lași Pajorta- Sântăbăla de Sus ,paj 2	1	2010	5,73	0,81	4,73			Domeniul public al Municipiului Făgăraș, conform Hotărârii Consiliului Local nr 19/2010
1362	Teren	Teren CF 100334 Lisa nr cad 100334 ,suprafata de 60 mp, teren aferent alimentării cu apă a Municipiului Făgăraș , captarea și aducțiune apă lași Pajorta- Sântăbăla de Sus ,paj 3	1	2010	5,73	0,81	4,73			Domeniul public al Municipiului Făgăraș, conform Hotărârii Consiliului Local nr 19/2010
1363	Teren	Teren CF 100315 Lisa nr cad 100315 ,suprafata de 60 mp, teren aferent alimentării cu apă a Municipiului Făgăraș , captarea și aducțiune apă lași Pajorta- Sântăbăla de Sus ,paj 4	1	2010	5,73	0,81	4,73			Domeniul public al Municipiului Făgăraș, conform Hotărârii Consiliului Local nr 19/2010
1364	Teren	Teren CF 100339 Lisa nr cad 100339 ,suprafata de 60 mp, teren aferent alimentării cu apă a Municipiului Făgăraș , captarea și aducțiune apă lași Pajorta- Sântăbăla de Sus ,paj 5	1	2010	5,73	0,81	4,73			Domeniul public al Municipiului Făgăraș, conform Hotărârii Consiliului Local nr 19/2010

0	1	2	3	4	5	6	7	8	9	10
1363	Teren	Teren CF 100312 Liza nr cad 100312 suprafața de 60 mp, teren aferent alimentării cu apă a Municipiului Făgăraș, captarea și aducțiune apă lași Poarta - Sâmbăta de Sus ,puț 7	1	2010	0.81	3.77				Domeniul public al municipiului Făgăraș, conform Hotărârii Consiliului Local nr. 19/2010
1364	Teren	Teren CF 100335 Liza nr cad 100335 suprafața de 60 mp, teren aferent alimentării cu apă a Municipiului Făgăraș, captarea și aducțiune apă lași Poarta - Sâmbăta de Sus ,puț 7	1	2010	0.81	3.73				Domeniul public al municipiului Făgăraș, conform Hotărârii Consiliului Local nr. 19/2010
1367	Teren	Teren CF 100318 Liza nr cad 100318 suprafața de 60 mp, teren aferent alimentării cu apă a Municipiului Făgăraș, captarea și aducțiune apă lași Poarta - Sâmbăta de Sus , puț 8	1	2010	0.81	3.77				Domeniul public al municipiului Făgăraș, conform Hotărârii Consiliului Local nr. 19/2010
1368	Teren	Teren CF 100330 Liza nr cad 100330 suprafața de 60 mp, teren aferent alimentării cu apă a Municipiului Făgăraș, captarea și aducțiune apă lași Poarta - Sâmbăta de Sus ,puț 9	1	2010	0.81	3.73				Domeniul public al municipiului Făgăraș, conform Hotărârii Consiliului Local nr. 19/2010
1369	Teren	Teren CF 100310 Liza nr cad 100310 suprafața de 60 mp, teren aferent alimentării cu apă a Municipiului Făgăraș, captarea și aducțiune apă lași Poarta - Sâmbăta de Sus , puț 10	1	2010	0.81	3.73				Domeniul public al municipiului Făgăraș, conform Hotărârii Consiliului Local nr. 19/2010
1370	Teren	Teren CF 100314 Liza nr cad 100314 suprafața de 60 mp, teren aferent alimentării cu apă a Municipiului Făgăraș, captarea și aducțiune apă lași Poarta - Sâmbăta de Sus ,puț 11	1	2010	0.81	3.73				Domeniul public al municipiului Făgăraș, conform Hotărârii Consiliului Local nr. 19/2010
1371	Teren	Teren CF 100332 Liza nr cad 100332 suprafața de 60 mp, teren aferent alimentării cu apă a Municipiului Făgăraș, captarea și aducțiune apă lași Poarta - Sâmbăta de Sus ,puț 12	1	2010	0.81	3.73				Domeniul public al municipiului Făgăraș, conform Hotărârii Consiliului Local nr. 19/2010
1372	Teren	Teren CF 100313 Liza nr cad 100313 suprafața de 60 mp, teren aferent alimentării cu apă a Municipiului Făgăraș, captarea și aducțiune apă lași Poarta - Sâmbăta de Sus ,puț 13	1	2010	0.81	3.73				Domeniul public al municipiului Făgăraș, conform Hotărârii Consiliului Local nr. 19/2010
1373	Teren	Teren CF 100338 Liza nr cad 100338 suprafața de 60 mp, teren aferent alimentării cu apă a Municipiului Făgăraș, captarea și aducțiune apă lași Poarta - Sâmbăta de Sus ,puț 14	1	2010	0.81	3.73				Domeniul public al municipiului Făgăraș, conform Hotărârii Consiliului Local nr. 19/2010

0	1	2	3	4	5	6	7	8	9	10
1374	Teren	Teren CF 100353 Sămbăta de Sus nr. 100353, suprafața de 60 mp, teren aferent alimentării cu apă a Municipiului Făgăraș, captarea și aducțiunea apă lași Pajorta - Sâmbăta de Sus, art.15.	1	2010	3,73	0,81	6,54	11/2010	III	Domeniul public al Municipiului Făgăraș, conform Hotărârii Consiliului Local nr. 11/2010
1375	Teren	Teren CF 100286 Sămbăta de Sus nr. 100286, suprafața de 60 mp, teren aferent alimentării cu apă a Municipiului Făgăraș, captarea și aducțiunea apă lași Pajorta - Sâmbăta de Sus, art.15.	1	2010	3,73	0,81	6,54	11/2010	III	Domeniul public al Municipiului Făgăraș, conform Hotărârii Consiliului Local nr. 11/2010
1376	Teren	Teren CF 100283 Sămbăta de Sus nr. 100283, suprafața de 60 mp, teren aferent alimentării cu apă a Municipiului Făgăraș, captarea și aducțiunea apă lași Pajorta - Sâmbăta de Sus, art.15.	1	2010	3,73	0,81	6,54	11/2010	III	Domeniul public al Municipiului Făgăraș, conform Hotărârii Consiliului Local nr. 11/2010
1377	Teren	Teren CF 100290 Sămbăta de Sus nr. 100290, suprafața de 60 mp, teren aferent alimentării cu apă a Municipiului Făgăraș, captarea și aducțiunea apă lași Pajorta - Sâmbăta de Sus, art.15.	1	2010	3,73	0,81	6,54	11/2010	III	Domeniul public al Municipiului Făgăraș, conform Hotărârii Consiliului Local nr. 11/2010
1378	Teren	Teren CF 100284 Sămbăta de Sus nr. 100284, suprafața de 60 mp, teren aferent alimentării cu apă a Municipiului Făgăraș, captarea și aducțiunea apă lași Pajorta - Sâmbăta de Sus, art.15.	1	2010	3,73	0,81	6,54	11/2010	III	Domeniul public al Municipiului Făgăraș, conform Hotărârii Consiliului Local nr. 11/2010
1379	Teren	Teren CF 100285 Sămbăta de Sus nr. 100285, suprafața de 60 mp, teren aferent alimentării cu apă a Municipiului Făgăraș, captarea și aducțiunea apă lași Pajorta - Sâmbăta de Sus, art.15.	1	2010	3,73	0,81	6,54	11/2010	III	Domeniul public al Municipiului Făgăraș, conform Hotărârii Consiliului Local nr. 11/2010
1380	Teren	Teren CF 100289 Sămbăta de Sus nr. 100289, suprafața de 60 mp, teren aferent alimentării cu apă a Municipiului Făgăraș, captarea și aducțiunea apă lași Pajorta - Sâmbăta de Sus, art.15.	1	2010	3,73	0,81	6,54	11/2010	III	Domeniul public al Municipiului Făgăraș, conform Hotărârii Consiliului Local nr. 11/2010
1381	Teren	Teren CF 100288 Sămbăta de Sus nr. 100288, suprafața de 60 mp, teren aferent alimentării cu apă a Municipiului Făgăraș, captarea și aducțiunea apă lași Pajorta - Sâmbăta de Sus, art.15.	1	2010	3,73	0,81	6,54	11/2010	III	Domeniul public al Municipiului Făgăraș, conform Hotărârii Consiliului Local nr. 11/2010
1382	Teren	Teren CF 100476 Recea nr. 100476, suprafața de 60 mp, teren aferent alimentării cu apă a Municipiului Făgăraș, captarea și aducțiunea apă lași Pajorta - Sâmbăta de Sus, art.15.	1	2010	3,73	0,81	6,54	11/2010	III	Domeniul public al Municipiului Făgăraș, conform Hotărârii Consiliului Local nr. 11/2010

0	1	2	3	4	5	6	7	8	9	10
1363	Teren	Teren	Teren CF 100477 Recasa nr cad 100477, suprafața de 60 mp, teren aferent alimentării cu apă a Municipiului Făgăraș, captarea și aducțiune apă legi- Poarta- Sântămbăla de Sus, aut. 2.	1	2010	5.73	0.81	6.54	Donerul public al municipiului Făgăraș, conform Hotărârii Consiliului Local nr. 19/2010	
1364	Teren	Teren	Teren CF 100483 Recasa nr cad 100483, suprafața de 60 mp, teren aferent alimentării cu apă a Municipiului Făgăraș, captarea și aducțiune apă legi- Poarta- Sântămbăla de Sus, aut. 2.	1	2010	5.73	0.81	6.54	Donerul public al municipiului Făgăraș, conform Hotărârii Consiliului Local nr. 19/2010	
1365	Teren	Teren	Teren CF 100465 Recasa nr cad 100465, suprafața de 60 mp, teren aferent alimentării cu apă a Municipiului Făgăraș, captarea și aducțiune apă legi- Poarta- Sântămbăla de Sus, aut. 2.	1	2010	5.73	0.81	6.54	Donerul public al municipiului Făgăraș, conform Hotărârii Consiliului Local nr. 19/2010	
1366	Teren	Teren	Teren CF 100463 Recasa nr cad 100463, suprafața de 60 mp, teren aferent alimentării cu apă a Municipiului Făgăraș, captarea și aducțiune apă legi- Poarta- Sântămbăla de Sus, aut. 2.	1	2010	5.73	0.81	6.54	Donerul public al municipiului Făgăraș, conform Hotărârii Consiliului Local nr. 19/2010	
1367	Teren	Teren	Teren CF 100473 Recasa nr cad 100473, suprafața de 60 mp, teren aferent alimentării cu apă a Municipiului Făgăraș, captarea și aducțiune apă legi- Poarta- Sântămbăla de Sus, aut. 2.	1	2010	5.73	0.81	6.54	Donerul public al municipiului Făgăraș, conform Hotărârii Consiliului Local nr. 19/2010	
1368	Teren	Teren	Teren CF 100475 Recasa nr cad 100475, suprafața de 60 mp, teren aferent alimentării cu apă a Municipiului Făgăraș, captarea și aducțiune apă legi- Poarta- Sântămbăla de Sus, aut. 2.	1	2010	5.73	0.81	6.54	Donerul public al municipiului Făgăraș, conform Hotărârii Consiliului Local nr. 19/2010	
1369	Teren	Teren	Teren CF 100482 Recasa nr cad 100482, suprafața de 60 mp, teren aferent alimentării cu apă a Municipiului Făgăraș, captarea și aducțiune apă legi- Poarta- Sântămbăla de Sus, aut. 2.	1	2010	5.73	0.81	6.54	Donerul public al municipiului Făgăraș, conform Hotărârii Consiliului Local nr. 19/2010	
1370	Teren	Teren	Teren CF 100462 Recasa nr cad 100462, suprafața de 60 mp, teren aferent alimentării cu apă a Municipiului Făgăraș, captarea și aducțiune apă legi- Poarta- Sântămbăla de Sus, aut. 2.	1	2010	5.73	0.81	6.54	Donerul public al municipiului Făgăraș, conform Hotărârii Consiliului Local nr. 19/2010	
1371	Teren	Teren	Teren CF 100460 Recasa nr cad 100460, suprafața de 60 mp, teren aferent alimentării cu apă a Municipiului Făgăraș, captarea și aducțiune apă legi- Poarta- Sântămbăla de Sus, aut. 2.	1	2010	5.73	0.81	6.54	Donerul public al municipiului Făgăraș, conform Hotărârii Consiliului Local nr. 19/2010	

9	1	2	3	4	5	6	7	8	9	10
1392	Teren	GF 100478 Rocca nr cad 100478, suprafața de 60 mp, teren aferent alimentării cu apă a Municipiului Făgăraș - captarea și aducțiunea apă lași - Poarta-Sântămbăla de Sus, pui 11	2010	5,73	0,81				6.54 conform Hotărârii Consiliului Local nr. 19/2010	Domeniul public al Municipiului Făgăraș, conform Hotărârii Consiliului Local nr. 19/2010
1393	Teren	Teren CF 100479 Rocca nr cad 100479, suprafața de 60 mp, teren aferent alimentării cu apă a Municipiului Făgăraș - captarea și aducțiunea apă lași - Poarta-Sântămbăla de Sus, pui 13	2010	5,73	0,81				6.54 conform Hotărârii Consiliului Local nr. 19/2010	Domeniul public al Municipiului Făgăraș, conform Hotărârii Consiliului Local nr. 19/2010
1394	Teren	Teren CF 100481 Rocca nr cad 100481, suprafața de 60 mp, teren aferent alimentării cu apă a Municipiului Făgăraș - captarea și aducțiunea apă lași - Poarta-Sântămbăla de Sus, pui 13	2010	5,73	0,81				6.54 conform Hotărârii Consiliului Local nr. 19/2010	Domeniul public al Municipiului Făgăraș, conform Hotărârii Consiliului Local nr. 19/2010
1395	Teren	Teren CF 100481 Rocca nr cad 100481, suprafața de 60 mp, teren aferent alimentării cu apă a Municipiului Făgăraș - captarea și aducțiunea apă lași - Poarta-Sântămbăla de Sus, pui 14	2010	5,73	0,81				6.54 conform Hotărârii Consiliului Local nr. 19/2010	Domeniul public al Municipiului Făgăraș, conform Hotărârii Consiliului Local nr. 19/2010
1396	Teren	Teren CF 100480 Rocca nr cad 100480, suprafața de 60 mp, teren aferent alimentării cu apă a Municipiului Făgăraș - captarea și aducțiunea apă lași - Poarta-Sântămbăla de Sus, pui 15	2010	5,73	0,81				6.54 conform Hotărârii Consiliului Local nr. 19/2010	Domeniul public al Municipiului Făgăraș, conform Hotărârii Consiliului Local nr. 19/2010
1397	Teren	Teren CF 100458 Rocca nr cad 100458, suprafața de 60 mp, teren aferent alimentării cu apă a Municipiului Făgăraș - captarea și aducțiunea apă lași - Poarta-Sântămbăla de Sus, pui 16	2010	5,73	0,81				6.54 conform Hotărârii Consiliului Local nr. 19/2010	Domeniul public al Municipiului Făgăraș, conform Hotărârii Consiliului Local nr. 19/2010
1398	Teren	Teren CF 100458 Rocca nr cad 100458, suprafața de 60 mp, teren aferent alimentării cu apă a Municipiului Făgăraș - captarea și aducțiunea apă lași - Poarta-Sântămbăla de Sus, pui 17	2010	5,73	0,81				6.54 conform Hotărârii Consiliului Local nr. 19/2010	Domeniul public al Municipiului Făgăraș, conform Hotărârii Consiliului Local nr. 19/2010
1399	Teren	Teren CF 100323 Rocca nr cad 100323 suprafața de 60 mp, teren aferent alimentării cu apă a Municipiului Făgăraș - captarea și aducțiunea apă lași - Poarta-Sântămbăla de Sus, pui 18	2010	5,73	0,81				6.54 conform Hotărârii Consiliului Local nr. 19/2010	Domeniul public al Municipiului Făgăraș, conform Hotărârii Consiliului Local nr. 19/2010
1400	Teren	Teren CF 100328 Rocca nr cad 100328 suprafața de 60 mp, teren aferent alimentării cu apă a Municipiului Făgăraș - captarea și aducțiunea apă lași - Poarta-Sântămbăla de Sus, pui 19	2010	5,73	0,81				6.54 conform Hotărârii Consiliului Local nr. 19/2010	Domeniul public al Municipiului Făgăraș, conform Hotărârii Consiliului Local nr. 19/2010

1401	Teren	Teren CF 100307.Lsa nr cad 100307, suprafața de 60 mp, teren aferent alimentării cu apă a Municipiului Făgăraș - captarea și aducțiunea apă lași- Pajorta- Sântămb de Sus, puf 20	1	2010	5,73	0,81	6.54	Domeniul public al Municipiului Făgăraș conform Hotărârii Consiliului Local nr. 19/2010
1402	Teren	Teren CF 100345.Lsa nr cad 100345, suprafața de 60 mp, teren aferent alimentării cu apă a Municipiului Făgăraș - captarea și aducțiunea apă lași- Pajorta- Sântămb de Sus, puf 21	1	2010	5,73	0,81	6.54	Domeniul public al Municipiului Făgăraș conform Hotărârii Consiliului Local nr. 19/2010
1403	Teren	Teren CF 100320.Lsa nr cad 100320, suprafața de 60 mp, teren aferent alimentării cu apă a Municipiului Făgăraș - captarea și aducțiunea apă lași- Pajorta- Sântămb de Sus, puf 22	1	2010	5,73	0,81	6.54	Domeniul public al Municipiului Făgăraș conform Hotărârii Consiliului Local nr. 19/2010
1404	Teren	Teren CF 100308.Lsa nr cad 100308, suprafața de 60 mp, teren aferent alimentării cu apă a Municipiului Făgăraș - captarea și aducțiunea apă lași- Pajorta- Sântămb de Sus, puf 23	1	2010	5,73	0,81	6.54	Domeniul public al Municipiului Făgăraș conform Hotărârii Consiliului Local nr. 19/2010
1405	Teren	Teren CF 100319.Lsa nr cad 100319, suprafața de 60 mp, teren aferent alimentării cu apă a Municipiului Făgăraș - captarea și aducțiunea apă lași- Pajorta- Sântămb de Sus, puf 24	1	2010	5,73	0,81	6.54	Domeniul public al Municipiului Făgăraș conform Hotărârii Consiliului Local nr. 19/2010
1406	Teren	Teren CF 100337.Lsa nr cad 100337, suprafața de 60 mp, teren aferent alimentării cu apă a Municipiului Făgăraș - captarea și aducțiunea apă lași- Pajorta- Sântămb de Sus, puf 25	1	2010	5,73	0,81	6.54	Domeniul public al Municipiului Făgăraș conform Hotărârii Consiliului Local nr. 19/2010
1407	Teren	Teren CF 100317.Lsa nr cad 100317, suprafața de 60 mp, teren aferent alimentării cu apă a Municipiului Făgăraș - captarea și aducțiunea apă lași- Pajorta- Sântămb de Sus, puf 26	1	2010	5,73	0,81	6.54	Domeniul public al Municipiului Făgăraș conform Hotărârii Consiliului Local nr. 19/2010
1408	Teren	Teren CF 100321.Lsa nr cad 100321, suprafața de 60 mp, teren aferent alimentării cu apă a Municipiului Făgăraș - captarea și aducțiunea apă lași- Pajorta- Sântămb de Sus, puf 27	1	2010	5,73	0,81	6.54	Domeniul public al Municipiului Făgăraș conform Hotărârii Consiliului Local nr. 19/2010
1409	Teren	Teren CF 100327.Lsa nr cad 100327, suprafața de 60 mp, teren aferent alimentării cu apă a Municipiului Făgăraș - captarea și aducțiunea apă lași- Pajorta- Sântămb de Sus, puf 28	1	2010	5,73	0,81	6.54	Domeniul public al Municipiului Făgăraș conform Hotărârii Consiliului Local nr. 19/2010

0	1	2	3	4	5	6	7	8	9	10	11
1410		Teren	Teren CF 100344 Recas nr cad 100344, suprafața de 80 mp, teren alimentat alimentării cu apă a Municipiului Făgăraș, capătarea și aducțiune apă lași- Pojarța- Sâmbăla de Sus, pct 29	1	2010	5,73	0,81	5,73	0,81	0,81	Domeniul public al municipiului Făgăraș, conform Hotărârii Consiliului Local nr. 19/2010
1411		Teren	Teren CF 100308 Recas nr cad 100308, suprafața de 60 mp, teren alimentat alimentării cu apă a Municipiului Făgăraș, capătarea și aducțiune apă lași- Pojarța- Sâmbăla de Sus, pct 29	1	2010	6,73	0,81	6,73	0,81	0,81	Domeniul public al municipiului Făgăraș, conform Hotărârii Consiliului Local nr. 19/2010
1412		Teren	Teren CF 100564 Recas nr cad 100564, suprafața de 90 mp, teren alimentat alimentării cu apă a Municipiului Făgăraș, capătarea și aducțiune apă lași- Pojarța- Sâmbăla de Sus, pct 1	1	2010	3,73	0,81	3,73	0,81	0,81	Domeniul public al municipiului Făgăraș, conform Hotărârii Consiliului Local nr. 19/2010
1413		Teren	Teren CF 100472 Recas nr cad 100472, suprafața de 60 mp, teren alimentat alimentării cu apă a Municipiului Făgăraș, capătarea și aducțiune apă lași- Pojarța- Sâmbăla de Sus, pct 2	1	2010	3,73	0,81	3,73	0,81	0,81	Domeniul public al municipiului Făgăraș, conform Hotărârii Consiliului Local nr. 19/2010
1414		Teren	Teren CF 100468 Recas nr cad 100468, suprafața de 80 mp, teren alimentat alimentării cu apă a Municipiului Făgăraș, capătarea și aducțiune apă lași- Pojarța- Sâmbăla de Sus, pct 3	1	2010	3,73	0,81	3,73	0,81	0,81	Domeniul public al municipiului Făgăraș, conform Hotărârii Consiliului Local nr. 19/2010
1415		Teren	Teren CF 100464 Recas nr cad 100464, suprafața de 60 mp, teren alimentat alimentării cu apă a Municipiului Făgăraș, capătarea și aducțiune apă lași- Pojarța- Sâmbăla de Sus, pct 4	1	2010	5,73	0,81	5,73	0,81	0,81	Domeniul public al municipiului Făgăraș, conform Hotărârii Consiliului Local nr. 19/2010
1416		Teren	Teren CF 100487 Recas nr cad 100487, suprafața de 60 mp, teren alimentat alimentării cu apă a Municipiului Făgăraș, capătarea și aducțiune apă lași- Pojarța- Sâmbăla de Sus, pct 5	1	2010	5,73	0,81	5,73	0,81	0,81	Domeniul public al municipiului Făgăraș, conform Hotărârii Consiliului Local nr. 19/2010
1417		Teren	Teren CF 100474 Recas nr cad 100474 Recas suprafața de 60 mp	1	2010	5,73	0,81	5,73	0,81	0,81	Domeniul public al municipiului Făgăraș, conform Hotărârii Consiliului Local nr. 19/2010
1418		Teren	Teren Aliment învecinată sistem alimentării cu apă a Municipiului Făgăraș, capătarea și aducțiune apă lași- Pojarța- Sâmbăla de Sus, pct 883, 1210 din inventariu domeniului public	1	2010	132,06	1,964	132,06	1,964	1,964	Domeniul public al municipiului Făgăraș, conform Hotărârii Consiliului Local nr. 19/2010

0	1	2	3	4	5	6	7	8	9	10
1419		Teren CF 100471 Recena nr cad 100471 Piesca suprafata de 4382 mp, Salinitate de Sca.			2010	496.47	57.90	57.90	Proprietate Municipality Fagaras	EA 41
0		Teren (Nette square)			2007-2011	0.00	0.00	0.00	Proprietate Municipality Local nr 100510	EA 41
1504	1.8.6	Brasament apa	1 ^o 6M lat Creanga, 19		2003	127.43	18.15	18.15	Proprietate Municipality Fagaras	EA 41
1505	1.8.6	Brasament apa	032 8M Andrei Muresan, 64		2003	1.516.36	219.08	219.08	Proprietate Municipality Fagaras	EA 41
1506	1.8.6	Brasament apa	032 420M Tudor Vladimirescu, 46		2003	19,375.73	2,749.28	2,749.28	Proprietate Municipality Fagaras	EA 41
1507	1.8.7	Racord canal	0110 44M Parc 1 Mai, 17		2003	6,161.48	878.82	878.82	Proprietate Municipality Fagaras	EA 41
1508	1.8.8	Brasament apa	032 12M Ciropolisu, 58A		2003	1,032.00	150.10	150.10	Proprietate Municipality Fagaras	EA 41
1509	1.8.6	Brasament apa	032-32 30M 13 Decembrie		2004	1,363.94	198.77	198.77	Proprietate Municipality Fagaras	EA 41
1510	1.8.7	Racord canal	0250 166M Parc 1 Mai		2004	3,427.42	774.00	774.00	Proprietate Municipality Fagaras	EA 41
1511	1.8.5	Brasament apa	032 15M Anni Pannu, 3A		2004	573.38	82.04	82.04	Proprietate Municipality Fagaras	EA 41
1512	1.8.6	Brasament apa	032 7M Paraulu, 3		2004	701.53	100.03	100.03	Proprietate Municipality Fagaras	EA 41
1513	1.8.6	Brasament apa	032 16M Viad Taper		2004	1,234.98	174.68	174.68	Proprietate Municipality Fagaras	EA 41
1514	1.8.6	Brasament apa	0150,200 123M Negru		2004	32,477.33	4,631.36	4,631.36	Proprietate Municipality Fagaras	EA 41
1515	1.8.6	Brasament apa	032 30M Paraulu, 17		2005	1,551.68	221.27	221.27	Proprietate Municipality Fagaras	EA 41
1516	1.8.6	Brasament apa	030 50M Parc 1 Mai		2005	1,708.20	234.99	234.99	Proprietate Municipality Fagaras	EA 41
1517	1.8.8	Brasament apa	032 3-9M Mihai Viteaz, 1		2005	2,375.89	338.71	338.71	Proprietate Municipality Fagaras	EA 41
1518	1.8.6	Brasament apa	032 11M Puhala, 14		2005	142.82	48.88	48.88	Proprietate Municipality Fagaras	EA 41

6	1	2	3	4	5	6	7	8	10
1519	1.8.6	Branzament apa	020132 19184 Usiny, Mec 1		1 2005	1,078.53		1529.81	Proprietatea Municipiului Făgăraș
1520	1.8.6	Branzament apa	032 25M Negru, 2		1 2006	211.57		162.08	Proprietatea Municipiului Făgăraș
1521	1.8.6	Branzament apa	0303-111 RM Negru, 121		1 2006	4,520.14		641.57	Proprietatea Municipiului Făgăraș
1522	1.8.7	Racord canal	0200 RM Negru, 151		1 2006	4,520.14		541.57	Proprietatea Municipiului Făgăraș
1523	1.8.6	Branzament apa	032 10M Sochi, 28		1 2006	621.34		88.00	Proprietatea Municipiului Făgăraș
1524	1.8.6	Branzament apa	0305 EUM J Vladimirescu, 80		1 2006	6,042.55		708.94	Proprietatea Municipiului Făgăraș
1525	1.8.6	Branzament apa	032 RM M Vlăscu, 28		1 2006	1,144.02		6,004.21	Proprietatea Municipiului Făgăraș
1526	1.8.7	Canalizare	0313 210M Tudor Vladimirescu, 80		1 2006	25,195.89		1,377.15	Proprietatea Municipiului Făgăraș
1527	1.8.7	Racord canal	0200 RM Tudor Vladimirescu, 80		1 2006	16,110.54		28,976.21	Proprietatea Municipiului Făgăraș
1528	1.8.6	Branzament apa	032 3-25M Dr. Ilean Sejfer, 122		1 2006	477.27		18,407.90	Proprietatea Municipiului Făgăraș
1529	1.8.6	Branzament apa	0310 3-25M Dr. Ilean Sejfer, 122		1 2006	432.86		476.77	Proprietatea Municipiului Făgăraș
1530	1.8.6	Branzament apa	032 7M Mihai Viteaz, 3		1 2006	7,516.32		194.60	Proprietatea Municipiului Făgăraș
1531	1.8.6	Branzament apa	030 169M Tabaniti (Casa Armatei, PN)		1 2006	38,852.58		1,732.77	Proprietatea Municipiului Făgăraș
1532	1.8.6	Branzament apa	032 27M Cosuli, 38		1 2007	2,880.71		44,992.95	Proprietatea Municipiului Făgăraș
1533	1.8.6	Branzament apa	030 11M Negru, 127		1 2007	3,344.59		3,291.49	Proprietatea Municipiului Făgăraș
1534	1.8.7	Racord canal	0206 11M Negru, 157		1 2007	3,344.59		3,821.52	Proprietatea Municipiului Făgăraș
1535	1.8.7	Racord canal	0310 50M Iuliana Eliade, 19		1 2007	7,642.87		3,821.52	Proprietatea Municipiului Făgăraș
1536	1.8.6	Branzament apa	030 10M Negru, 1		1 2007	9,540.98		8,504.22	Proprietatea Municipiului Făgăraș
1537	1.8.7	Racord canal	0310 13-5M Negru, 40		1 2007	8,565.13		10,911.67	Proprietatea Municipiului Făgăraș
						936.24		7,501.77	Proprietatea Municipiului Făgăraș

0	1	2	3	4	5	6	7	8	9	10
1538	1.8.6	Имущественный акт	0225 30M Пугачев, бл. 8 А	1	2007	323.64			34,677	Прогнозируемая Муниципальная Фигура
1539	1.8.6	Имущественный акт	040 16M Дворянская Стреча, 25	1	2007	3,365.87			1,447.12	Прогнозируемая Муниципальная Фигура
1540	1.8.6	Имущественный акт	03110-100 23M Советская Коммунальная, 12	1	2007	16,973.43			2,000.00	Прогнозируемая Муниципальная Фигура
1541	1.8.6	Имущественный акт	032 4M Липовый 41-43	1	2007	3,235.95			22,574	Прогнозируемая Муниципальная Фигура
1542	1.8.6	Имущественный акт	033 21M Тихоно Владиславовна, 14	1	2007	2,384.36			4,268.60	Прогнозируемая Муниципальная Фигура
1543	1.8.6	Имущественный акт	032 12M Пугачев, бл. 8А	1	2007	1,141.24			2,735.79	Прогнозируемая Муниципальная Фигура
1544	1.8.6	Имущественный акт	032 33M Остроумова, 2	1	2007	5,981.10			1,303.98	Прогнозируемая Муниципальная Фигура
1545	1.8.6	Бонусная сделка	0200 820M Колесова Коммуна	1	2007	62,047.50			8,574.00	Прогнозируемая Муниципальная Фигура
1546	1.8.6	Имущественный акт	032-51 15M Васильева Александра, 21	1	2007	1,709.00			70,895.47	Прогнозируемая Муниципальная Фигура
1547	1.8.6	Имущественный акт	025-32 075-110 01M Ермак, 1	1	2007	10,847.30			1,952.80	Прогнозируемая Муниципальная Фигура
1548	1.8.6	Имущественный акт	050 15M Пугачев, бл. 12	1	2007	4,345.38			12,346.33	Прогнозируемая Муниципальная Фигура
1549	1.8.6	Имущественный акт	040 155M Негина, 157	1	2008	22,384.73			5,193.77	Прогнозируемая Муниципальная Фигура
1550	1.8.7	Расходная Поводка	040 153M Негина, 157	1	2008	22,384.67			23,376.79	Прогнозируемая Муниципальная Фигура
1551	1.8.6	Имущественный акт	003 Негина, 147	1	2008	1,851.48			25,575.58	Прогнозируемая Муниципальная Фигура
1552	1.8.6	Имущественный акт	032 2.5M Николаев, 15 А	1	2008	763.60			6,883.80	Прогнозируемая Муниципальная Фигура
1553	1.8.7	Расходная	03110 2.5M Николаев, 15 А	1	2008	763.61			472.44	Прогнозируемая Муниципальная Фигура
						17,067,842.24	1,851,883.06	10,809,826.29	672.30	Прогнозируемая Муниципальная Фигура



- privind actualizarea valorilor de inventar ale bunurilor care aparțin domeniului public și privat al Municipiului Făgăraș

HOTĂRÂREA Nr. 33
Din data de 27 Ianuarie 2022

CONSILIUL LOCAL AL MUNICIPIULUI FĂGĂRAȘ întrunit în sesiunea ordinară

Analizând Referatul de aprobare a primarului Municipiului Făgăraș nr. 3071/1/27.01.2022 și Raportul compartimentului de specialitate nr. 3071/27.01.2022 prin care se propune aprobarea și însușirea valorilor actualizate ale bunurilor care aparțin domeniului public și privat al Municipiului Făgăraș, conform procesului - verbal al comisiei de studii, prognoze economice-sociale, buget finanțe și administrarea domeniului public și privat al municipiului; Comisiei de organizare și dezvoltare urbanistică, realizarea lucrărilor publice, protecția mediului înconjurător, conservarea monumentelor istorice și de arhitectură; Comisiei pentru activități științifice, învățământ, culte, sănătate, cultură, protecție socială, sportive și de agrement; Comisiei pentru administrația publică locală, juridică, apărarea ordinii publice, respectarea drepturilor și libertăților cetățenești, problemele minorităților Comisiei de turism, relații externe și integrare europeană

Având în vedere:

- prevederile O.G. nr. 81/2003 privind reevaluarea și amortizarea activelor fixe situate în inventarul bunurilor care alcătuiesc domeniul public al comunelor, orașelor, municipiilor și județelor;
- prevederile H.G. nr. 392/2020 cu modificările și completările ulterioare;
- prevederile OMFP nr. 3471/2008 pentru aprobarea Normelor metodologice privind reevaluarea și amortizarea activelor fixe corporale atate în patrimoniul instituțiilor publice
- prevederile OMFP nr. 1917/2005 pentru aprobarea Normelor metodologice privind organizarea și conducerea contabilității instituțiilor publice
- publice și instrucțiunile de aplicare a acestuia.
- în temeiul art. 129, alin.1, art. 139, alin.1, art. 289 și art. 357 din OUG nr. 57/2019 privind Codul administrativ, alin.2, art. 243, alin.1, lit.a, art. 289 și art. 357 din OUG nr. 57/2019 privind Codul administrativ,

HOTĂRĂȘTE:

Art.1. Se însușește și se aprobă actualizarea valorilor de inventar ale bunurilor proprietate publică și privată a Municipiului Făgăraș conform anexelor, parte integrantă din prezenta hotărâre.

Art.2. Cu ducerea la îndeplinire a prezentei hotărâri se încredințează Primarului Municipiului Făgăraș prin Secretarul Municipiului pentru cadastru, evidența patrimoniului

PREȘEDINTE DE ȘEDINȚĂ
POPA OVIDIU NICOLAE



SECRETAR GENERAL
CONTRASEMNAȚĂ
LAURA ELENA GIUNCA

(Handwritten signature)



Prezența hotărâre se comunică:
- 1 ex. Dosar sedința
- 1 ex. Colectiv
- 1 ex. Prefectura
- 1 ex. Primar
- 1 ex. Secretar general
- 1 ex. Biroului cadastral, evidența patrimoniului
- 1 ex. Direcția Buget Finante

Hotărârea s-a adoptat cu 16 voturi "pentru", 1 abținere
Consilierii în funcție - 17
Consilierii prezenți - 16