



ROMÂNIA
JUDEȚUL BRAȘOV



CONSILIUL LOCAL FĂGĂRAȘ

Strada Republicii, Nr. 3, 505200, Tel: 0040 268 211 313, Fax: 0040 268 213 020
Web: www.primaria-fagaras.ro, Email: secretariat@primaria-fagaras.ro

HOTĂRÂREA nr.193 **din data de 30 iulie 2020**

- privind aprobarea dezmembrării în 10 loturi a imobilului situat în Făgăraș, str. Clorului nr. 8, jud. Brașov, identic cu cel înscris în CF.106178-Făgăraș, cu nr.top. 106178 cu teren în suprafață de 244 mp

CONSILIUL LOCAL AL MUNICIPIULUI FĂGĂRAȘ, întrunit în ședință ordinară,

Având în vedere Referatul de aprobare al Primarului Municipiului Făgăraș cu nr. 38983/08.07.2020, precum și Raportul de specialitate al Compartiment Evidență Patrimoniu cu 38983/1/08.07.2020 prin care se propune dezmembrarea în 10 loturi a imobilului situat în Făgăraș, str. Clorului, nr. 8, jud. Brașov, identic cu cel înscris în CF.106178-Făgăraș, cu nr.top. 106178 cu teren în suprafață de 244 mp,

Ținând seama de avizul favorabil al Comisiei de studii, prognoze economico-sociale, buget finanțe și administrarea domeniului public și privat al municipiului, al Comisiei de organizare și dezvoltare urbanistică, realizarea lucrărilor publice, protecția mediului înconjurător, conservarea monumentelor istorice și de arhitectură, al Comisiei pentru servicii publice, pentru comerț și agricultură, al Comisiei pentru activități științifice, învățământ, culte, sănătate, cultură, protecție socială, sportive și de agrement, al Comisiei pentru administrația publică locală, juridică, apărarea ordinii publice, respectarea drepturilor și libertăților cetățenești, problemele minorităților, precum și al Comisiei de turism, relații externe și integrare europeană,

Văzând documentația cadastrală nr. 32/2020, întocmită de PFA Ing. Vass Alexandru, pentru dezmembrarea în 10 loturi a imobilului situat în Făgăraș, str. Clorului nr. 8, jud. Brașov, identic cu cel înscris în CF.106178-Făgăraș, cu nr.top. 106178 cu teren în suprafață de 244 mp,

Prin Contractul de achiziție publică de servicii nr. 3332/31.01.2020, s-a stabilit elaborarea documentației de apartamentare/repoziționare clădiri Cartier Combinat Municipiul Făgăraș, pentru un număr de 126 de apartamente aparținând domeniului public Făgăraș, aprobat prin HG nr. 972/2002 privind bunurile ce aparțin domeniului public al Municipiului Făgăraș,

În conformitate cu prevederile:

-art. 132-137 din Ordinul 700/2014, privind aprobarea regulamentului de avizare, recepție și înscriere, în evidențele de cadastru și carte funciară

-art.879 și art. 880 din Noul Codul Civil,

În temeiul art. 139 alin. 3 lit. g, art. 243 alin. 1, litera a, art. 196 alin. 1, lit. a, art.197 din OUG 57/2019, privind Codul administrativ,

HOTĂRĂȘTE:

Art.1. –Se însușește documentația cadastrală pentru apartamentare nr. 32/2020, întocmită de PFA Ing. Vass Alexandru pentru dezmembrarea imobilului situat în Făgăraș, str. Clorului nr. 8, județul Brașov identic cu cel înscris în CF.106178-Făgăraș, cu nr.top. 106178 cu teren în suprafață de 244 mp, înregistrată la BCPI Făgăraș sub nr. 7746/02.04.2020, conform Anexei nr. 1, care face parte integrantă din prezenta hotărâre.

Art.2. -Se aprobă dezmembrarea, într-un număr de 10 unități individuale, a imobilului situat în Făgăraș, str. Clorului nr. 8, jud. Brașov, identic cu cel înscris în CF.106178-Făgăraș, cu nr.top. 106178 cu teren în suprafață de 244 mp, după cum urmează:

- ap. 1 având C.F. 106171-C1-U1, cu suprafața utilă de 24 mp
- ap. 2 având C.F. 106171-C1-U2, cu suprafața utilă de 13 mp
- ap. 3 având C.F. 106171-C1-U3, cu suprafața utilă de 13 mp
- ap. 4 având C.F. 106171-C1-U4, cu suprafața utilă de 17 mp
- ap. 5 având C.F. 106171-C1-U5, cu suprafața utilă de 16 mp
- ap. 6 având C.F. 106171-C1-U6, cu suprafața utilă de 32 mp
- ap. 7 având C.F. 106171-C1-U7, cu suprafața utilă de 33 mp
- ap. 8 având C.F. 106171-C1-U8, cu suprafața utilă de 21 mp
- ap. 9 având C.F. 106171-C1-U9, cu suprafața utilă de 20 mp
- ap. 10 având C.F. 106171-C1-U10, cu suprafața utilă de 12 mp

Art.3. Cu ducerea la îndeplinire a prevederilor prezentei hotărâri, se încredințează Primarul Municipiului Făgăraș, prin Compartiment Evidență Patrimoniu.

**PREȘEDINTE DE ȘEDINȚĂ,
MOTOC ALEXANDRU**




**CONTRASEMNEAZĂ,
Secretar general,
LAURA ELENA GIUNCA**



Hotărârea s-a adoptat cu **17 voturi pentru.**

Consilieri in functie - 18

Consilieri prezenti - 17

Prezenta hotărâre se comunică:

- 1ex. dosarul de ședință
- 1ex. colecție
- 1ex. Prefectură
- 1ex. Primar
- 1ex. Secretar
- 1ex. Afișare
- 1 ex. Compartimentul Evidență Patrimoniu
- 1ex. Direcției Buget-Finante
- 1 ex. Arhitect sef

Cod : F-50



Oficiul de Cadastru și Publicitate Imobiliară BRASOV
Biroul de Cadastru și Publicitate Imobiliară Fagaras

Adresa: Localitate Fagaras, Str Libertatii Nr. 11, Tel/fax 0268210602

Nr.	7246
Ziua	02
Luna	04
Anul	2020

ANEXA LA DECIZIA NR. 193 / 2020

REFERAT DE ADMITERE

(Apartamentare)

Domnului/Doamnei MUNICIPIUL FĂGĂRAȘ
 Domiciliul Loc. Fagaras, Str Republicii, Nr. 3, Jud. Brasov



Referitor la cererea inregistrată sub numărul **7246** din data **02-04-2020**, vă informăm:

Imobilul situat in Loc. Fagaras, Str CLORULUI, Nr. 8, Jud. Brasov, UAT Făgăraș avand numarul cadastral 106178-C1 a fost dezmembrat in urmatoarele unitati individuale:

- 1) **106178-C1-U1** situat in Loc. Fagaras, Str CLORULUI, Nr. 8, Et. parter, Ap. 1, Jud. Brasov, UAT Făgăraș avand suprafata utila 24 mp;
- 2) **106178-C1-U2** situat in Loc. Fagaras, Str CLORULUI, Nr. 8, Et. parter, Ap. 2, Jud. Brasov, UAT Făgăraș avand suprafata utila 13 mp;
- 3) **106178-C1-U3** situat in Loc. Fagaras, Str CLORULUI, Nr. 8, Et. parter, Ap. 3, Jud. Brasov, UAT Făgăraș avand suprafata utila 13 mp;
- 4) **106178-C1-U4** situat in Loc. Fagaras, Str CLORULUI, Nr. 8, Et. parter, Ap. 4, Jud. Brasov, UAT Făgăraș avand suprafata utila 17 mp;
- 5) **106178-C1-U5** situat in Loc. Fagaras, Str CLORULUI, Nr. 8, Et. parter, Ap. 5, Jud. Brasov, UAT Făgăraș avand suprafata utila 16 mp;
- 6) **106178-C1-U6** situat in Loc. Fagaras, Str CLORULUI, Nr. 8, Et. parter, Ap. 6, Jud. Brasov, UAT Făgăraș avand suprafata utila 32 mp;
- 7) **106178-C1-U7** situat in Loc. Fagaras, Str CLORULUI, Nr. 8, Et. parter, Ap. 7, Jud. Brasov, UAT Făgăraș avand suprafata utila 33 mp;
- 8) **106178-C1-U8** situat in Loc. Fagaras, Str CLORULUI, Nr. 8, Et. parter, Ap. 8, Jud. Brasov, UAT Făgăraș avand suprafata utila 21 mp;
- 9) **106178-C1-U9** situat in Loc. Fagaras, Str CLORULUI, Nr. 8, Et. parter, Ap. 9, Jud. Brasov, UAT Făgăraș avand suprafata utila 20 mp;
- 10) **106178-C1-U10** situat in Loc. Fagaras, Str CLORULUI, Nr. 8, Et. parter, Ap. 10, Jud. Brasov, UAT Făgăraș avand suprafata utila 12 mp;

Certific că informațiile din prezentul extras sunt conforme cu datele din planul cadastral de carte funciară al OCPI BRASOV la data: 22-04-2020.

Situația prezentată poate face obiectul unor modificări ulterioare, in condițiile Legii cadastrului și a publicității imobiliare nr. 7/1996, republicată, cu modificările și completările ulterioare.

Inspector
MARIUS PRIPICI



(Handwritten signature of Marius Pricipici)



Oficiul de Cadastru și Publicitate Imobiliară BRASOV
Biroul de Cadastru și Publicitate Imobiliară Fagaras
 Adresa: Localitate Fagaras, Str Libertatii Nr. 11, Tel/fax 0268210602

Nr.	7246
Ziua	02
Luna	04
Anul	2020

REFERAT DE ADMITERE

(Apartamentare)

Domnului/Doamnei MUNICIPIUL FĂGĂRAȘ
 Domiciliul Loc. Fagaras, Str Republicii, Nr. 3, Jud. Brasov

Referitor la cererea inregistrată sub numărul **7246** din data **02-04-2020**, vă informăm:

Imobilul situat in Loc. Fagaras, Str CLORULUI, Nr. 8, Jud. Brasov, UAT Făgăraș avand numarul cadastral 106178-C1 a fost dezmembrat in urmatoarele unitati individuale:

- 1) **106178-C1-U1** situat in Loc. Fagaras, Str CLORULUI, Nr. 8, Et. parter, Ap. 1, Jud. Brasov, UAT Făgăraș avand suprafata utila 24 mp;
- 2) **106178-C1-U2** situat in Loc. Fagaras, Str CLORULUI, Nr. 8, Et. parter, Ap. 2, Jud. Brasov, UAT Făgăraș avand suprafata utila 13 mp;
- 3) **106178-C1-U3** situat in Loc. Fagaras, Str CLORULUI, Nr. 8, Et. parter, Ap. 3, Jud. Brasov, UAT Făgăraș avand suprafata utila 13 mp;
- 4) **106178-C1-U4** situat in Loc. Fagaras, Str CLORULUI, Nr. 8, Et. parter, Ap. 4, Jud. Brasov, UAT Făgăraș avand suprafata utila 17 mp;
- 5) **106178-C1-U5** situat in Loc. Fagaras, Str CLORULUI, Nr. 8, Et. parter, Ap. 5, Jud. Brasov, UAT Făgăraș avand suprafata utila 16 mp;
- 6) **106178-C1-U6** situat in Loc. Fagaras, Str CLORULUI, Nr. 8, Et. parter, Ap. 6, Jud. Brasov, UAT Făgăraș avand suprafata utila 32 mp;
- 7) **106178-C1-U7** situat in Loc. Fagaras, Str CLORULUI, Nr. 8, Et. parter, Ap. 7, Jud. Brasov, UAT Făgăraș avand suprafata utila 33 mp;
- 8) **106178-C1-U8** situat in Loc. Fagaras, Str CLORULUI, Nr. 8, Et. parter, Ap. 8, Jud. Brasov, UAT Făgăraș avand suprafata utila 21 mp;
- 9) **106178-C1-U9** situat in Loc. Fagaras, Str CLORULUI, Nr. 8, Et. parter, Ap. 9, Jud. Brasov, UAT Făgăraș avand suprafata utila 20 mp;
- 10) **106178-C1-U10** situat in Loc. Fagaras, Str CLORULUI, Nr. 8, Et. parter, Ap. 10, Jud. Brasov, UAT Făgăraș avand suprafata utila 12 mp;

Certific că informațiile din prezentul extras sunt conforme cu datele din planul cadastral de carte funciară al OCPI BRASOV la data: 22-04-2020.

Situația prezentată poate face obiectul unor modificări ulterioare, in condițiile Legii cadastrului și a publicității imobiliare nr. 7/1996, republicată, cu modificările și completările ulterioare.

Inspector
MARIUS PRIPICI

OFICIUL DE CADASTRU ȘI PUBLICITATE IMOBILIARĂ BRASOV	
Nume și prenume: CONSTANTINESCU GABRIELA	
Funcția: Referent	
Numărul la data de:	23. APR. 2020
Semnătura:	



Oficiul de Cadastru și Publicitate Imobiliară BRASOV
Biroul de Cadastru și Publicitate Imobiliară Fagaras
 Adresa: Localitate Fagaras, Str Libertatii Nr. 11, Tel/fax 0268210602

Nr.	7246
Ziua	02
Luna	04
Anul	2020

REFERAT DE ADMITERE

(Apartamentare)

Domnului/Doamnei MUNICIPIUL FĂGĂRAȘ
 Domiciliul Loc. Fagaras, Str Republicii, Nr. 3, Jud. Brasov

Referitor la cererea inregistrată sub numărul **7246** din data **02-04-2020**, vă informăm:

Imobilul situat in Loc. Fagaras, Str CLORULUI, Nr. 8, Jud. Brasov, UAT Făgăraș avand numarul cadastral 106178-C1 a fost dezmembrat in urmatoarele unitati individuale:

- 1) **106178-C1-U1** situat in Loc. Fagaras, Str CLORULUI, Nr. 8, Et. parter, Ap. 1, Jud. Brasov, UAT Făgăraș avand suprafata utila 24 mp;
- 2) **106178-C1-U2** situat in Loc. Fagaras, Str CLORULUI, Nr. 8, Et. parter, Ap. 2, Jud. Brasov, UAT Făgăraș avand suprafata utila 13 mp;
- 3) **106178-C1-U3** situat in Loc. Fagaras, Str CLORULUI, Nr. 8, Et. parter, Ap. 3, Jud. Brasov, UAT Făgăraș avand suprafata utila 13 mp;
- 4) **106178-C1-U4** situat in Loc. Fagaras, Str CLORULUI, Nr. 8, Et. parter, Ap. 4, Jud. Brasov, UAT Făgăraș avand suprafata utila 17 mp;
- 5) **106178-C1-U5** situat in Loc. Fagaras, Str CLORULUI, Nr. 8, Et. parter, Ap. 5, Jud. Brasov, UAT Făgăraș avand suprafata utila 16 mp;
- 6) **106178-C1-U6** situat in Loc. Fagaras, Str CLORULUI, Nr. 8, Et. parter, Ap. 6, Jud. Brasov, UAT Făgăraș avand suprafata utila 32 mp;
- 7) **106178-C1-U7** situat in Loc. Fagaras, Str CLORULUI, Nr. 8, Et. parter, Ap. 7, Jud. Brasov, UAT Făgăraș avand suprafata utila 33 mp;
- 8) **106178-C1-U8** situat in Loc. Fagaras, Str CLORULUI, Nr. 8, Et. parter, Ap. 8, Jud. Brasov, UAT Făgăraș avand suprafata utila 21 mp;
- 9) **106178-C1-U9** situat in Loc. Fagaras, Str CLORULUI, Nr. 8, Et. parter, Ap. 9, Jud. Brasov, UAT Făgăraș avand suprafata utila 20 mp;
- 10) **106178-C1-U10** situat in Loc. Fagaras, Str CLORULUI, Nr. 8, Et. parter, Ap. 10, Jud. Brasov, UAT Făgăraș avand suprafata utila 12 mp;

Certific că informațiile din prezentul extras sunt conforme cu datele din planul cadastral de carte funciară al OCPI BRASOV la data: 22-04-2020.

Situația prezentată poate face obiectul unor modificări ulterioare, in condițiile Legii cadastrului și a publicității imobiliare nr. 7/1996, republicată, cu modificările și completările ulterioare.

Inspector
MARIUS PRIPICI

OFICIUL DE CADASTRU ȘI PUBLICITATE IMOBILIARĂ BRASOV	
Nume și prenume: CONSTANTINESCU GABRIELA	
Căsuță: Referenț	
Eliberat la data de:	23. APR. 2020
Semnătură:	

Nr. de înregistrare/data...../.....

BORDEROU

Adresa imobilului: UAT FAGARAS

Adresă imobil							Nr. CF/ Nr.cad (IE)
Localitate	Strada (Tarla/Nr.top.)	Numar (Parcela)	Bloc	Scara	Etaj	Ap	
Fagaras	Clorului	8	-	-	-	-	106178

Proprietari:

Nume si Prenume	CNP/CUI
Municipiul Fagaras	4384419

Persoană autorizată:

Nume	Prenume	CNP
VASS	ALEXANDRU	1891023080080

Număr pagini documentație:

Numarul de ordine al documentației din registrul de evidență a lucrărilor:

32/2020

Conținutul documentației:

<input checked="" type="checkbox"/>	borderou
<input checked="" type="checkbox"/>	dovada achitării tarifului
<input checked="" type="checkbox"/>	formularele tipizate de cereri și declarații
<input checked="" type="checkbox"/>	copii ale actelor de identitate ale proprietarilor persoane fizice sau copii ale certificatelor de
<input checked="" type="checkbox"/>	copie a extrasului de carte funciară, după caz
<input checked="" type="checkbox"/>	originalul sau copia legalizată a actelor în temeiul cărora se solicită înscrierea
<input checked="" type="checkbox"/>	memoriu tehnic
<input checked="" type="checkbox"/>	fisa colectiva cuprinzand informatii referitoare la unitatile individuale, partile comune si cotele din
<input checked="" type="checkbox"/>	releveele cu propunerea de apartamentare pe fiecare nivel
	releveele fiecărei unitati individuale din propunerea de apartamentare
<input checked="" type="checkbox"/>	plan de amplasament și delimitare
<input checked="" type="checkbox"/>	planul de amplasament si delimitare
	plan de incadrare in zona la o scara convenabila, astfel incat imobilul sa poate fi localizat

Semnătura și ștampila

Ing. Vass Alexandru



Serviciu achitat cu chitanța nr.	Data	Suma	Cod serviciu

CĂTRE OFICIUL DE CADASTRU ȘI PUBLICITATE IMOBILIARĂ.....Brasov.....
BIROUL DE CADASTRU ȘI PUBLICITATE IMOBILIARĂ.....Fagaras.....

Nr. de înregistrare/data...../.....

CERERE DE RECEPȚIE ȘI ÎNSCRIERE

Subsemnatul **Municipiul Fagaras** domiciliat în **Mun Fagaras str. Republicii, nr. 3, Jud. Brasov, CUI 4384419, tel./fax...-., e-mail: ...-..fmpaternicesc persoana fizică/juridică ..Vass Alexandru..**, conform contract/angajament nr. **3332/31.01.2020**, pentru înregistrarea documentației la OCPI și vă rog să dispuneți:

I.OBIECTUL RECEPȚIEI:

- prima înscriere - actualizare informații cadastrale: - înscriere/ radiere construcții - modificarea limitei de proprietate - modificarea suprafeței imobilului - actualizare categorii de folosință/-destinații - re poziționare - alte informații tehnice cu privire la imobil - documentația de identificare a amplasamentului imobilului situat pe un alt UAT	- documentație de atribuire număr cadastral - documentație pentru dezlipire/alipire teren - documentație de prima înregistrare UI X - documentație pentru apartamentare - documentație pentru dezlipire/alipire UI - documentație pentru reapartamentare - documentație pentru mansardare - documentație pentru descrierea dezmembrămintelor dreptului de proprietate - documentație pentru reconstituirea cărții funciare pierdute, distruse sau sustrase
--	--

II.OBIECTUL ÎNSCRIERII:

- intabularea *
 - înscrierea provizorie **
 - notarea ***apartamentarea construcției
 - radierea ****

Imobilul situat în: UAT Fagaras

Adresă imobil							Nr. CF/ Nr. cad (IE)
Localitate	Strada (Tarla)	Număr (Parcelă)	Bloc	Scara	Etaaj	Ap.	
Fagaras	Clorului	8	-	-	-	-	106178

ACTUL JURIDIC care justifică cererea, anexat în original sau în copie legalizată : extras CF nr 25291/15.10.2019,

Solicit comunicarea răspunsului:

- prin poștă
 la sediul biroului teritorial
 fax nr.....

Semnatura proprietarului/ persoana interesată

Serviciu achitat cu chitanța nr.	Data	Suma	Cod serviciu
			2.2.1.

* Drept de proprietate, uz, uzufruct, abitație, servitute, concesiune, ipotecă, privilegiu etc.
 ** Act sub condiție suspensivă, act sub condiție rezolutorie sau cu termen, hotărâre judecătorească care nu a rămas definitivă
 *** Incapacitate, locațiunea, preemțiunea, promisiunea de înstrăinare, sechestrul judiciar și asigurător, schimbarea rangului ipotecii, acțiuni în justiție asupra imobilului în cauză, orice alte fapte sau drepturi personale etc.
 **** Drepturi reale, ipotecă, privilegiu.
 Oficiul de Cadastru și Publicitate Imobiliară prelucrează date cu caracter personal furnizate de dumneavoastră prin mijloace automatizate, în scopul efectuării înscrisurilor în sistemul integrat de cadastru și carte funciarsă sau în vederea eliberării copiilor de pe documentele din arhivă. Informațiile înregistrate sunt destinate utilizării de către operator și sunt comunicate numai destinatarilor abilitați prin lege (Codul civil, legi speciale), inclusiv organelor de poliție, parchetelor, instanțelor, altor autorități publice, conform Legii nr. 677/2001 pentru protecția persoanelor cu privire la prelucrarea datelor cu caracter personal și libera circulație a acestor date, cu modificările și completările ulterioare, beneficiari de dreptul de acces, de intervenție asupra datelor și de dreptul de a nu fi supus unei decizii individuale. Totodată, aveți dreptul să vă opuneți prelucrării datelor personale care vă privesc, în limitele prevăzute de art. 15 din Legea nr. 677/2001, cu modificările și completările ulterioare. Pentru exercitarea acestor drepturi, vă puteți adresa la Oficiul de Cadastru și Publicitate Imobiliară cu o cerere scrisă, datată și semnată. De asemenea, vă este recunoscut dreptul de a vă adresa justiției.
 Oficiul de Cadastru și Publicitate Imobiliară, instituție publică cu personalitate juridică aflată în subordinea Agenției Naționale de Cadastru și Publicitate Imobiliară, prelucrează date cu caracter personal furnizate de dumneavoastră: nume, prenume, serie și număr act de identitate, cod numeric personal, adresa poștală etc.
 Datele cu caracter personal sunt prelucrate de către operator în vederea îndeplinirii competențelor legale privind evidențele de cadastru și carte funciarsă și pot fi comunicate numai destinatarilor abilitați prin acte normative (Codul civil, Codul de procedură civilă, Codul fiscal, alte legi speciale), inclusiv organelor de poliție, parchetelor, instanțelor sau altor autorități publice, în condițiile legii. În acest sens vă informăm și vă asigurăm că am luat măsuri tehnice și organizatorice adecvate pentru protecția datelor dumneavoastră.
 În exercitarea drepturilor dumneavoastră prevăzute de Regulamentul nr. 679/2016 privind protecția persoanelor fizice în ceea ce privește prelucrarea datelor cu caracter personal și privind libera circulație a acestor date, dar și pentru orice alte informații suplimentare legate de protecția datelor cu caracter personal vă puteți adresa responsabilului cu protecția datelor, la adresa@mncpi.ro, formulând o cerere scrisă, datată și semnată sau la telefon:
 *) Se completează cu datele corespunzătoare responsabilului cu protecția datelor desemnat la nivelul fiecărui OCPI

CĂTRE
 OFICIUL DE CADASTRU ȘI PUBLICITATE IMOBILIARĂ.....Brasov.....
 BIROUL DE CADASTRU ȘI PUBLICITATE IMOBILIARĂ.....Fagaras.....

DECLARAȚIE

Subsemnatul Municipiul Fagaras cu sediul in Mun. Fagaras, str. Republicii, nr. 3, CUI 4384419, tel./fax...-, e-mail: ...; prin prezenta declar pe propria răspundere, în calitate de proprietar al imobilului situat în intravilanul Loc. Fagaras, str. Clorului, nr. 8 Jud. Brasov, identificat prin nr cad. 106178 din CF 106178 Fagaras, sub sancțiunile prevăzute de Codul penal, cu privire la falsul în declarații, că:

- am indicat persoanei autorizate limitele imobilului, în vederea întocmirii documentației cadastrale;
- am fost informat(ă) și solicit înscrierea în evidențele de cadastru și carte funciară a suprafeței rezultate din măsurători de 244 mp, comunicată de persoana autorizată;
- am fost informat(ă) și sunt de acord cu poziționarea incertă a imobilului și a consecințelor ce decurg din acest lucru;
- am adus la cunoștința tuturor proprietarilor informațiile mai sus menționate, aceștia fiind de acord cu întocmirea documentației și înregistrarea ei la OCPI
- imobilul nu se află în litigiu/se află în litigiu - cu imobilul ID...-, nr. dosar...-, instanța...-, obiect...-

Imi asum întreaga raspundere pentru punerea la dispozitia persoanei autorizateVass Alexandru..., avand autorizatia categoria..B.., seria..RO-VN-F.., nr. ..0107.., a urmatoarelor acte doveditoare ale dreptului de proprietate: extras CF nr 25291/25.10.2019,

.....
 in vederea identificarii limitelor bunului imobil masurat, pentru executarea documentatiei cadastrale, participand la masuratoare.


Data 14.02.2020

SEMNATURA PROPRIETARILOR,

Numele si prenumele persoanei autorizate

Ing. Vass Alexandru

Semnatura si stampila



Oficiul de Cadastru și Publicitate Imobiliară prelucrează date cu caracter personal furnizate de dumneavoastră prin mijloace automatizate, în scopul efectuării înscrisurilor în sistemul integrat de cadastru și carte funciară sau în vederea eliberării copiilor de pe documentele din arhivă.

Informațiile înregistrate sunt destinate utilizării de către operator și sunt comunicate numai destinatarilor abilitați prin lege (Codul civil, legi speciale), inclusiv organelor de poliție, parchetelor, instanțelor, altor autorități publice.

Conform Legii nr. 677/2001 pentru protecția persoanelor cu privire la prelucrarea datelor cu caracter personal și libera circulație a acestor date, cu modificările și completările ulterioare, beneficiați de dreptul de acces, de intervenție asupra datelor și de dreptul de a nu fi supus unei decizii individuale. Totodată, aveți dreptul să vă opuneți prelucrării datelor personale care vă privesc, în limitele prevăzute de art. 15 din Legea nr. 677/2001, cu modificările și completările ulterioare. Pentru exercitarea acestor drepturi, vă puteți adresa la Oficiul de Cadastru și Publicitate Imobiliară cu o cerere scrisă, datată și semnată. De asemenea, vă este recunoscut dreptul de a vă adresa justiției.

Oficiul de Cadastru și Publicitate Imobiliară, instituție publică cu personalitate juridică aflată în subordinea Agenției Naționale de Cadastru și Publicitate Imobiliară, prelucrează date cu caracter personal furnizate de dumneavoastră: nume, prenume, serie și număr act de identitate, cod numeric personal, adresa poștală etc.

Datele cu caracter personal sunt prelucrate de către operator în vederea îndeplinirii competențelor legale privind evidențele de cadastru și carte funciară și pot fi comunicate numai destinatarilor abilitați prin acte normative (Codul civil, Codul de procedură civilă, Codul fiscal, alte legi speciale), inclusiv organelor de poliție, parchetelor, instanțelor sau altor autorități publice, în condițiile legii. În acest sens vă informăm și vă asigurăm că am luat măsuri tehnice și organizatorice adecvate pentru protejarea datelor dumneavoastră.

În exercitarea drepturilor dumneavoastră prevăzute de Regulamentul nr. 679/2016 privind protecția persoanelor fizice în ceea ce privește prelucrarea datelor cu caracter personal și privind libera circulație a acestor date, dar și pentru orice alte informații suplimentare legate de protecția datelor cu caracter personal vă puteți adresa responsabilului cu protecția datelor, la adresa ro@ancpi.ro, formulând o cerere scrisă, datată și semnată sau la telefon:*

*) Se completează cu datele corespunzătoare responsabilului cu protecția datelor desemnat la nivelul fiecărui OCPI



ROMANIA
MINISTERUL FINANTELOR PUBLICE
AGENTIA NAȚIONALĂ DE ADMINISTRARE FISCALĂ
CERTIFICAT DE ÎNREGISTRARE FISCALĂ

Seria **A** Nr. **0524283**

Denumire/Nume si prenume:
MUNICIPIUL FAGARAS

Domiciliul fiscal: **JUD. BRAȘOV, MUN. FAGĂRAȘ,
STR. REPUBLICII, Nr.3**

Emitent

0000000000000000000473012833

A

Cod M.F.P. 14.13.20.99/2

Codul de înregistrare fiscală (C.I.F.):

4384419

Data atribuirii (C.I.F.):

27.07.1993


Data eliberării:

06.08.2010

Se utilizează începând cu 01.01.2007



Nr. cerere	25291
Ziua	25
Luna	10
Anul	2019



Cod verificare
100075576584

EXTRAS DE CARTE FUNCİARĂ PENTRU INFORMARE

Carte Funciară Nr. 106178 Făgăraș

A. Partea I. Descrierea imobilului

TEREN Intravilan

Adresa: Loc. Fagaras, Str Clorului, Nr. 8, Jud. Brasov

Nr. Crt	Nr. cadastral Nr. topografic	Suprafața* (mp)	Observații / Referințe
A1	106178	244	Teren împrejmuit; Delimitat pe toate laturile de catre ziduri de constructie

Construcții

Crt	Nr cadastral Nr.	Adresa	Observații / Referințe
A1.1	106178-C1	Loc. Fagaras, Str Clorului, Nr. 8, Jud. Brasov	Nr. niveluri:1; S. construita la sol:244 mp; S. construita desfasurata:244 mp; casa de locuit din caramida in regim P compusa din 11 camere, 7 bucatarii si 4 holuri, edificata in anul 1957. S construita desfasurata = 244mp

B. Partea II. Proprietari și acte

Înscrieri privitoare la dreptul de proprietate și alte drepturi reale	Referințe
5513 / 18/03/2019 Act Administrativ nr. 48 - Hotărâre, din 27/02/2019 emis de Consiliul Local Făgăraș, Anexa nr.1 la HCL 48/2019;	
B5 1/1 1) MUNICIPIUL FĂGĂRAȘ , CIF:4384419, DOMENIUL PRIVAT	A1
8743 / 25/04/2019 Act Administrativ nr. 39906, din 03/04/2019 emis de Primăria Municipiului Făgăraș și documentație cadastrală întocmită de persoană fizică autorizată și avizată de serviciul cadastru; Act Administrativ nr. 40533, din 04/04/2019 emis de Primaria Municipiului Fagaras;	
B7 Intabulare, drept de PROPRIETATE în baza art. 37, alin.2 din L.7/1996, dobandit prin Lege, cota actuala 1/1 1) MUNICIPIUL FĂGĂRAȘ , CIF:4384419, DOMENIUL PRIVAT OBSERVATII: Cerere nr.25291/2019 c.f.	A1.1

C. Partea III. SARCINI

Înscrieri privind dezmembrările dreptului de proprietate, drepturi reale de garanție și sarcini	Referințe
23015 / 29/10/2018 Adresa nr. 8917, din 18/04/2003 emis de PRIMARIA FAGARAS;	
C1 Intabulare, drept de FOLOSINTA 1) CONSILIUL LOCAL FAGARAS OBSERVATII: pozitie transcrisa din CF 102519/Fagaras, inscrisa prin incheierea nr. 968 din 24/01/2011;	A1

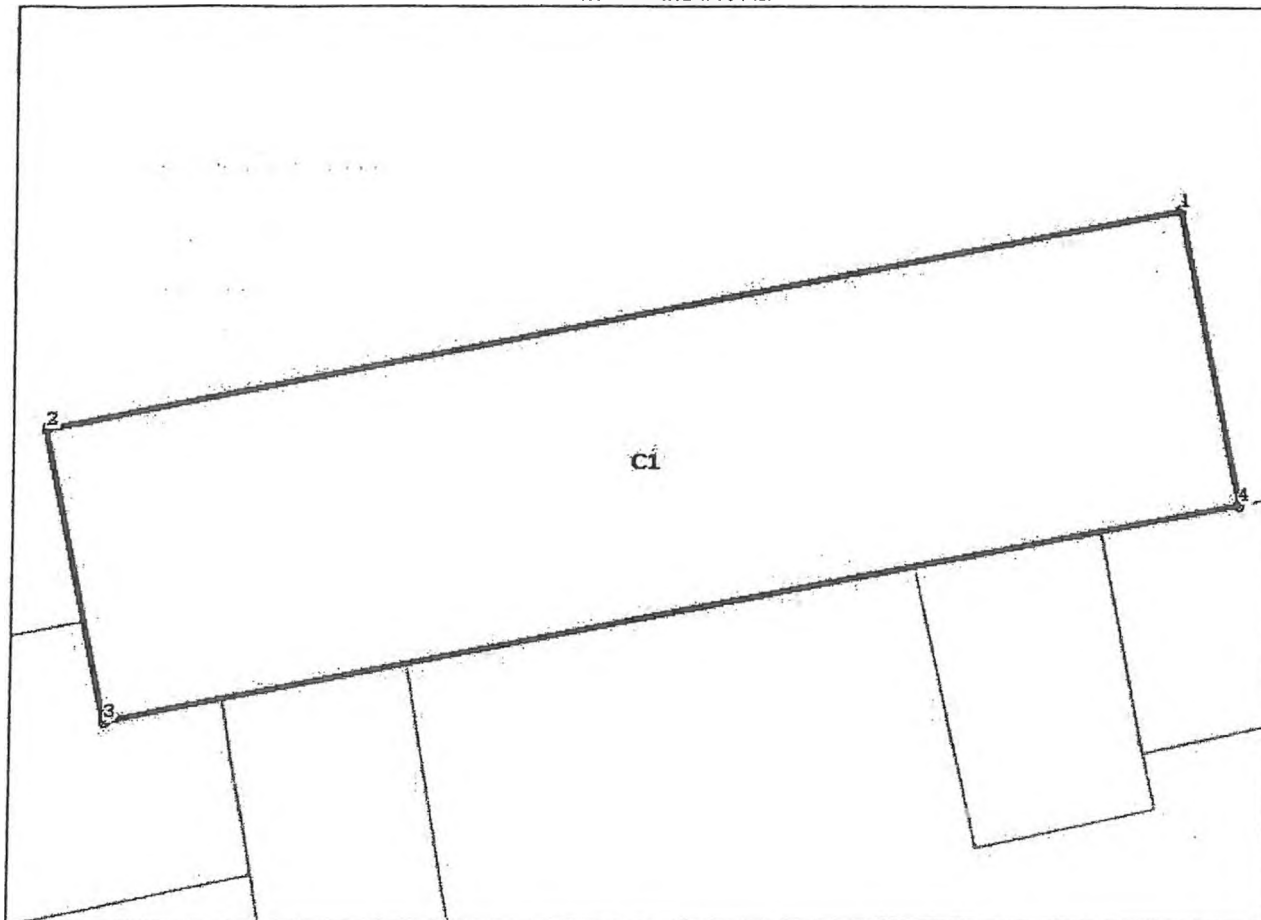
Anexa Nr. 1 La Partea I

Teren

Nr cadastral	Suprafața (mp)*	Observații / Referințe
106178	244	Delimitat pe toate laturile de catre ziduri de constructie

* Suprafața este determinată în planul de proiecție Stereo 70.

DETALII LINIARE IMOBIL



Date referitoare la teren

Nr Crt	Categorie folosință	Intra vilan	Suprafața (mp)	Tarla	Parcelă	Nr. topo	Observații / Referințe
1	curti constructii	DA	244	-	-	-	Delimitat pe toate laturile de catre ziduri de constructie

Date referitoare la construcții

Crt	Număr	Destinație construcție	Supraf. (mp)	Situație juridică	Observații / Referințe
A1.1	106178-C1	construcții de locuințe	244	Cu acte	S. construita la sol:244 mp; S. construita desfasurata:244 mp; casa de locuit din caramida in regim P compusa din 11 camere, 7 bucatarii si 4 holuri, edificata in anul 1957. S construita desfasurata = 244mp

Lungime Segmente

1) Valorile lungimilor segmentelor sunt obținute din proiecție în plan.

Punct început	Punct sfârșit	Lungime segment (m)
1	2	30.736
2	3	7.949

Punct început	Punct sfârșit	Lungime segment m (m)
3	4	30.736
4	1	7.949

** Lungimile segmentelor sunt determinate în planul de proiecție Stereo 70 și sunt rotunjite la 1 milimetru.

*** Distanța dintre puncte este formată din segmente cumulate ce sunt mai mici decât valoarea 1 milimetru.

Certific că prezentul extras corespunde cu pozițiile în vigoare din cartea funciară originală, păstrată de acest birou.

Prezentul extras de carte funciară este valabil la autentificarea de către notarul public a actelor juridice prin care se sting drepturile reale precum și pentru dezbaterrea succesiunilor, iar informațiile prezentate sunt susceptibile de orice modificare, în condițiile legii.

S-a achitat tariful de 60 RON, -Ordin de plata cont OCPI nr.2931/23-10-2019 în suma de 60, pentru serviciul de publicitate imobiliară cu codul nr. 263.

Data soluționării,

07-11-2019

Data eliberării,

//

Asistent Registrator,
DOINA IVAN

(parafa și semnătura)

Referent,

(parafa și semnătura)



ROMÂNIA
JUDEȚUL BRAȘOV



MUNICIPIUL FĂGĂRAȘ

Strada Republicii, Nr. 3, 505200, Tel: 0040 268 211 313, Fax: 0040 268 213 020
Web: www.primaria-fagaras.ro, Email: secretariat@primaria-fagaras.ro

Nr. 6129/9 din 09.03.2020

ADEVERINȚĂ

Urmare a solicitării nr. 6129/19.02.2020 înaintată de SC Avass Cad Design SRL pentru Municipiul Fagaras ,

Municipiul Făgăraș își dă acordul pentru efectuarea operațiunii de apartamentare fără autorizație de construire a imobilului înscris în CF 106178-Făgăraș, situat în Făgăraș, strada Clorului nr.8, proprietar Municipiul Fagaras , rezultând un număr de 10 apartamente, conform documentației de dezmembrare UI proiect nr.32/2020, întocmită de SC Avass Cad Design SRL.

S-a eliberat prezenta în baza art.26, alin (8) din Legea cadastrului și publicității imobiliare și art.140, art.141 lit.g) din Regulamentul de avizare, recepție și înscriere în evidențele de cadastru și carte funciară , aprobat prin Ordinul ANCPI nr.700/2014 cu modificările și completările ulterioare .

PRIMAR,
GHEORGHE SUCACIU

SECRETAR GENERAL
LAURA ELENA GIUNCA



1	Intocmit, Arh. sef	Boer Liliana	09.03.2020	
---	-----------------------	--------------	------------	--

MEMORIU TEHNIC

1. Adresa imobilului – Str. Clorului nr. 8, Fagaras, jud. Braşov.

2. Tipul lucrării – Documentaţie cadastrală pentru apartamentare, rezultand 10 apartamente.

3. Scurtă prezentare a situaţiei din teren – În faza de documentare a lucrării am studiat documentele puse la dispoziţie de beneficiar, extrasul de carte funciară şi schiţa de carte funciară, apoi am localizat şi identificat imobilul ca fiind casă în regim de înălţime P situate în Fagaras, str. Clorului nr. 8.

Am identificat elementele comune existente în teren şi în planul ataşat, faţă de care s-au stabilit limitele şi dimensiunile imobilului.

4. Operaţiuni topo-cadastrale efectuate

La efectuarea masuratorilor s-a folosit ruleta de 20 m si statia totala Leica TS02 prin metoda drumuirii, rezultand 4 puncte de statie, pentru incadrarea masuratorilor in sistemul de proiectie Stereografic 1970, s-a folosit sistemul GPS Hi Target H32, prin conectarea la sistemul national de pozitionare Rompos. Au fost determinate, cu ajutorul tehnologiei GPS, doua puncte de sprijin (1 si 2) .

Data întocmirii,
Februarie 2020

Semnătura şi ştampila
ing. Vass Alexandru



Foia colectivă

Carte Funciara Colectiva Nr.106178 / UAT Fagaras

Descrierea condominiului

Adresa: Fagaras, str. Clorului, nr. 8

Nr. Cadastral: 106178

Suprafata teren: 244 mp

Nr. Tronson	Scara	Nivel	Nr. apartament/ spațiu cu altă destinație	Cod Unitate individuală (UI)	Nr. CF Individuală	Supraf. utiliă UI -Suap-(mp)	Cota parte indiviză din părțile comune aferente UI (Cpc)	Cota parte teren aferent UI (Cpt)	Observații
		parter	Ap. 1	C1-U1		24	2400/20100	2913/24400	compus din: camera
		parter	Ap. 2	C1-U2		13	1300/20100	1578/24400	compus din: 2 camere si bucatarie
		parter	Ap. 3	C1-U3		13	1300/20100	1578/24400	compus din: camera
		parter	Ap. 4	C1-U4		17	1700/20100	2064/24400	compus din: camera
		parter	Ap. 5	C1-U5		16	1600/20100	1942/24400	compus din: bucatarie,camera
		parter	Ap. 6	C1-U6		32	3200/20100	3885/24400	compus din: hol,bucatarie,camera
		parter	Ap. 7	C1-U7		33	3300/20100	4006/24400	compus din: bucatarie,hol,2 camere
		parter	Ap. 8	C1-U8		21	2100/20100	2549/24400	compus din: bucatarie,camera
		parter	Ap. 9	C1-U9		20	2000/20100	2428/24400	compus din: hol,bucatarie,camera
		parter	Ap. 10	C1-U10		12	1200/20100	1457/24400	compus din: hol,bucatarie
TOTAL						201	20100/20100	24400/24400	
Descrierea părților comune indivize:				Părțile de uz comun: terenul construit și neconstruit de 244 mp, zidurile comune cu fundațiile, fațada, podul și acoperișul.					

CERTIFICAT

AUTORIZARE Intocmit,

PROVINE Nr. 010

VASS ALEXANDRU

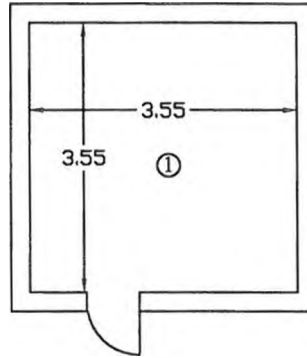
Receptionat,

22 APR 2020

RELEVEU APARTAMENT 1

Scara 1:100

Nr. cadastral	Suprafața	Adresa imobilului	
106178	244 mp	Loc. Fagaras, Str. Clorului, Nr. 8, Jud. Brasov	
Cartea Funciară nr.	106178	UAT	FAGARAS
Cod unitate individuala (UI)	C1-U1	CF individuala	106178 C1-U1

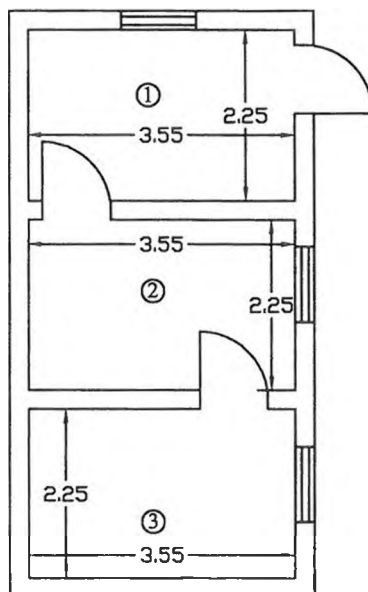


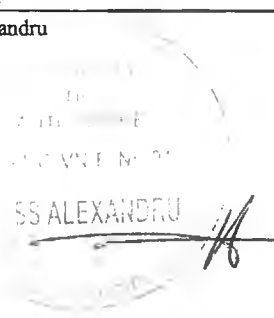

Nr. incapere	Nivel	Denumire incapere	Suprafata utila (mp)	Nr. incapere	Nivel	Denumire incapere	Suprafata utila (mp)
1	parter	camera	12.6				
Suprafata utila = 13 mp							
Suprafata totala = 13 mp							
Executant				Data			
Ing. Vass Alexandru				Februarie, 2020			
Receptionat				Data			
				22 APR. 2020			

RELEVEU APARTAMENT 2

Scara 1:100

Nr. cadastral	Suprafața	Adresa imobilului	
106178	244 mp	Loc. Fagaras, Str. Clorului, Nr. 8, Jud. Brasov	
Cartea Funciară nr.	106178	UAT	FAGARAS
Cod unitate individuala (UI)	C1-U2	CF individuala	106178 C1-U2

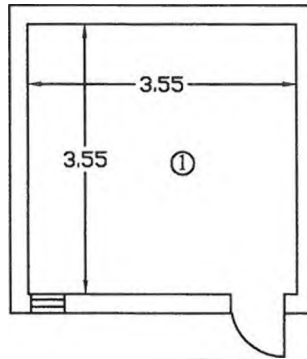


Nr. incapere	Nivel	Denumire incapere	Suprafata utila (mp)	Nr. incapere	Nivel	Denumire incapere	Suprafata utila (mp)
1	parter	bucatarie	8.0	3	parter	camera	8.0
2	parter	camera	8.0				
Suprafata utila = 24 mp							
Suprafata totala = 24 mp							
Executant				Data			
Ing. Vass Alexandru 				Februarie. 2020			
Receptionat				Data			
							

RELEVU APARTAMENT 3

Scara 1:100

Nr. cadastral	Suprafața	Adresa imobilului	
106178	244 mp	Loc. Fagaras, Str. Clorului, Nr. 8, Jud. Brasov	
Cartea Funciară nr.	106178	UAT	FAGARAS
Cod unitate individuala (UI)	C1-U3	CF individuala	106178 C1-U3

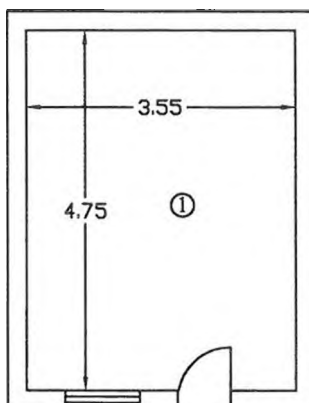


Nr. incapere	Nivel	Denumire incapere	Suprafata utila (mp)	Nr. incapere	Nivel	Denumire incapere	Suprafata utila (mp)
1	parter	camera	12.6				
Suprafata utila = 13 mp							
Suprafata totala = 13 mp							
Executant				Data			
Ing. Vass Alexandru				Februarie. 2020			
Receptionat				Data			

RELEVEU APARTAMENT 4

Scara 1:100

Nr. cadastral	Suprafața	Adresa imobilului	
106178	244 mp	Loc. Fagaras, Str. Clorului, Nr. 8, Jud. Brasov	
Cartea Funciară nr.	106178	UAT	FAGARAS
Cod unitate individuala (UI)	C1-U4	CF individuala	106178 C1-U4

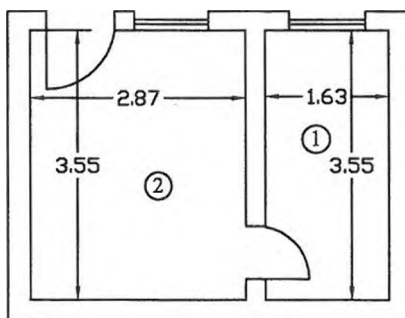




Nr. incapere	Nivel	Denumire incapere	Suprafata utila (mp)	Nr. incapere	Nivel	Denumire incapere	Suprafata utila (mp)
1	parter	camera	16.9				
Suprafata utila = 17 mp							
Suprafata totala = 17 mp							
Executant				Data			
Ing. Vass Alexandru				Februarie. 2020			
<div style="display: flex; justify-content: space-around; align-items: center;"> <div style="text-align: center;"> <p>CERTIFICAT DE AUTORIZARE PRO-VN F. Nr. 0107</p> <p>SS ALEXANDRU</p> </div> <div style="text-align: center;"> </div> </div>							
Receptionat				Data			
				<p style="margin-top: 20px;">22. 01/2020</p>			

RELEVEU APARTAMENT 5

Scara 1:100

Nr. cadastral	Suprafața	Adresa imobilului	
106178	244 mp	Loc. Fagaras, Str. Clorului, Nr. 8, Jud. Brasov	
Cartea Funciară nr.	106178	UAT	FAGARAS
Cod unitate individuala (UI)	C1-U5	CF individuala	106178 C1-U5

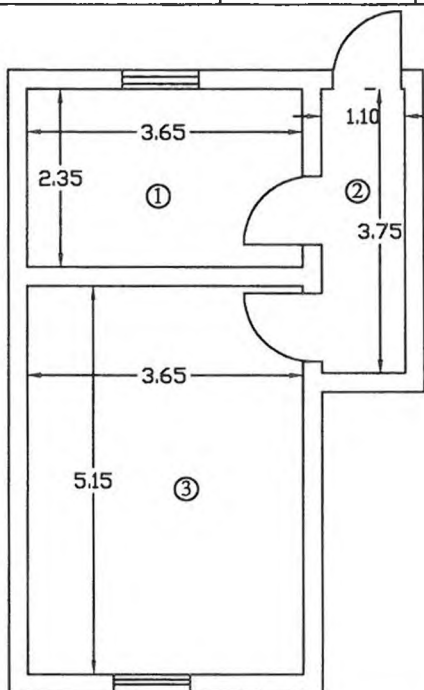


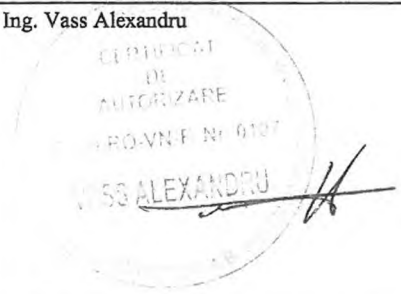

Nr. incapere	Nivel	Denumire incapere	Suprafata utila (mp)	Nr. incapere	Nivel	Denumire incapere	Suprafata utila (mp)
1	parter	bucatarie	5.8	2	parter	camera	10.2
Suprafata utila = 16 mp							
Suprafata totala = 16 mp							
Executant				Data			
Ing. Vass Alexandru				Februarie. 2020			
							
Receptionat				Data			
							
				22. APR 2020			

RELEVU APARTAMENT 6

Scara 1:100

Nr. cadastral	Suprafața	Adresa imobilului	
106178	244 mp	Loc. Fagaras, Str. Clorului, Nr. 8, Jud. Brasov	
Cartea Funciară nr.	106178	UAT	FAGARAS
Cod unitate individuala (UI)	C1-U6	CF individuala	106178 C1-U6

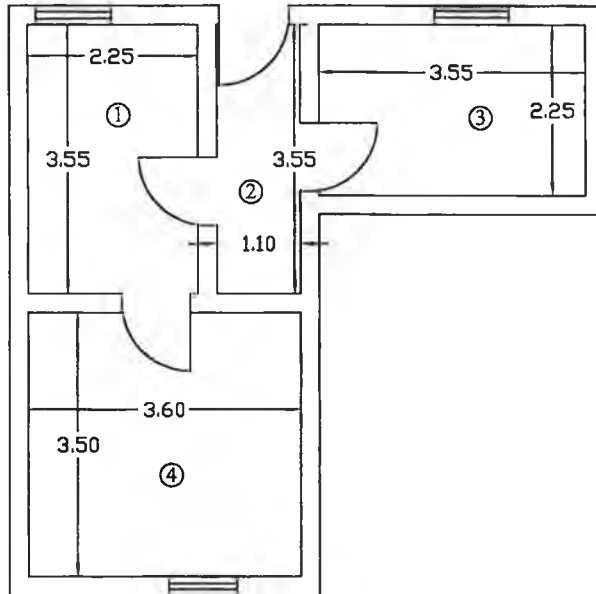


Nr. incapere	Nivel	Denumire incapere	Suprafata utila (mp)	Nr. incapere	Nivel	Denumire incapere	Suprafata utila (mp)
1	parter	bucatarie	8.6	3	parter	camera	18.8
2	parter	hol	4.1				
Suprafata utila = 32 mp							
Suprafata totala = 32 mp							
Executant				Data			
Ing. Vass Alexandru 				Februarie. 2020			
Receptionat				Data			
				 22. APR. 2020			

RELEVEU APARTAMENT 7

Scara 1:100

Nr. cadastral	Suprafața	Adresa imobilului	
106178	244 mp	Loc. Fagaras, Str. Clorului, Nr. 8, Jud. Brasov	
Cartea Funciară nr.	106178	UAT	FAGARAS
Cod unitate individuala (UI)	C1-U7	CF individuala	106178 C1-U7



Nr. incapere	Nivel	Denumire incapere	Suprafata utila (mp)	Nr. incapere	Nivel	Denumire incapere	Suprafata utila (mp)
1	parter	camera	8.0	3	parter	bucatarie	8.0
2	parter	hol	3.9	4	parter	camera	12.6

Suprafata utila = 33 mp

Suprafata totala = 33 mp

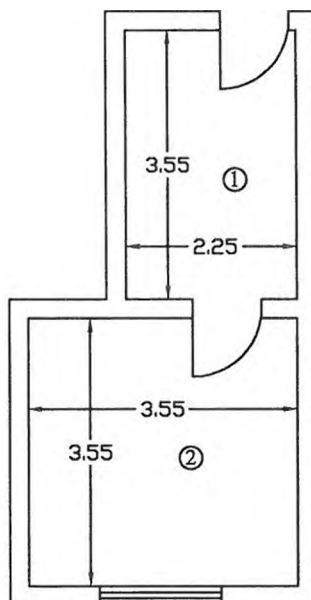
Executant Ing. Vass Alexandru (Stampa autorizatiei si semnatura)	Data Februarie. 2020
Receptionat	Data (Semnatura si data)

22. APR. 2020

RELEVEU APARTAMENT 8

Scara 1:100

Nr. cadastral	Suprafața	Adresa imobilului	
106178	244 mp	Loc. Fagaras, Str. Clorului, Nr. 8, Jud. Brasov	
Cartea Funciară nr.	106178	UAT	FAGARAS
Cod unitate individuala (UI)	C1-U8	CF individuala	106178 C1-U8

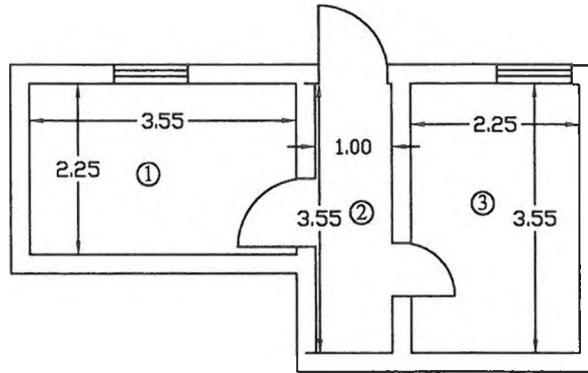


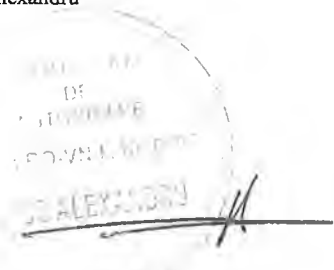

Nr. incapere	Nivel	Denumire incapere	Suprafata utila (mp)	Nr. incapere	Nivel	Denumire incapere	Suprafata utila (mp)
1	parter	bucatarie	8.0	2	parter	camera	12.6
Suprafata utila = 21 mp							
Suprafata totala = 21 mp							
Executant				Data			
Ing. Vass Alexandru				Februarie. 2020			
Receptionat				Data			
				22. APR. 2020			

RELEVEU APARTAMENT 9

Scara 1:100

Nr. cadastral	Suprafața	Adresa imobilului	
106178	244 mp	Loc. Fagaras, Str. Clorului, Nr. 8, Jud. Brasov	
Cartea Funciară nr.	106178	UAT	FAGARAS
Cod unitate individuala (UI)	C1-U9	CF individuala	106178 C1-U9

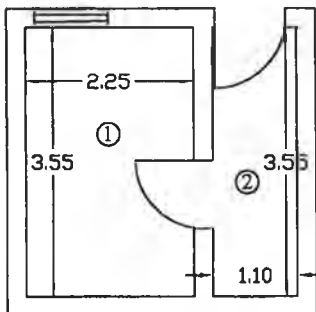




Nr. incapere	Nivel	Denumire incapere	Suprafata utila (mp)	Nr. incapere	Nivel	Denumire incapere	Suprafata utila (mp)
1	parter	bucatarie	8.0	3	parter	camera	8.0
2	parter	hol	3.6				
Suprafata utila = 20 mp							
Suprafata totala = 20 mp							
Executant				Data			
Ing. Vass Alexandru				Februarie. 2020			
							
Receptionat				Data			
							
				22. APR. 2020			

RELEVU APARTAMENT 10

Scara 1:100

Nr. cadastral	Suprafața	Adresa imobilului	
106178	244 mp	Loc. Fagaras, Str. Clorului, Nr. 8, Jud. Brasov	
Cartea Funciară nr.	106178	UAT	FAGARAS
Cod unitate individuala (UI)	C1-U10	CF individuala	106178 C1-U10



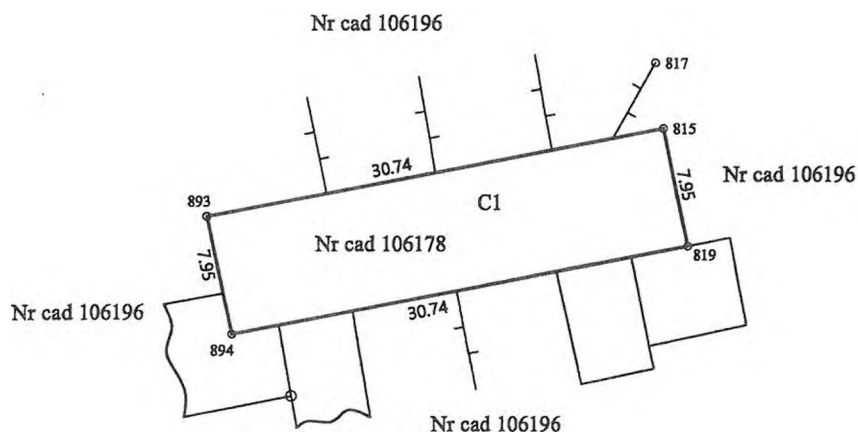
Nr. incapere	Nivel	Denumire incapere	Suprafata utila (mp)	Nr. incapere	Nivel	Denumire incapere	Suprafata utila (mp)
1	parter	bucatarie	8.0	2	parter	hol	3.9
Suprafata utila = 12 mp							
Suprafata totala = 12 mp							
Executant				Data			
Ing. Vass Alexandru 				Februarie. 2020			
Receptionat				Data			
							

Plan de amplasament și delimitare a imobilului

ANEXA Nr. 1.35
la regulament

Scara 1:500

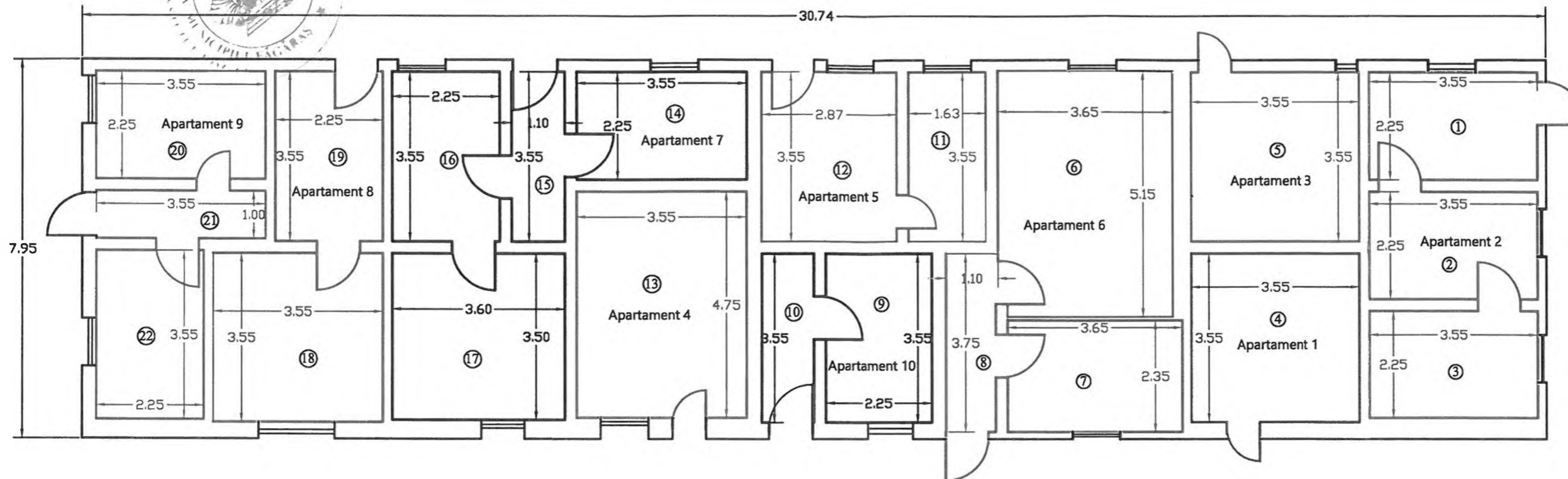

Nr. cadastral	Suprafața măsurată a imobilului (mp)	Adresa imobilului
106178	244	Loc. Fagaras, Str. Clorului, nr. 8, Jud. Brasov
Nr. Cartea Funciară		Unitatea Administrativ Teritoriala (UAT)
106178		FAGARAS



A. Date referitoare la teren			
Nr. parcelă	Categorie de folosinta	Suprafața (mp)	Mentiuini
1	curti constructii	244	Delimitat pe toate laturile de catre ziduri de constructie
	Total	244	
B. Date referitoare la construcții			
Cod	Destinatia	Suprafața construită la sol (mp)	Mentiuini
C1	CL	244	casa de locuit din caramida in regim P compusa din 11 camere 7 bucatarii si 4 holuri, edificata in anul 1957.
Total	-	244	S construita desfasurata = 244mp
Suprafața totală măsurată a imobilului = 244mp Suprafața din act= 244 mp			
Executant: ing. Vass Alexandru Confirm executarea masuratorilor la teren, corectitudinea intocmirii documentatiei cadastrale si corespondenta acestora cu realitatea din teren Semnatura si stampila Data: 14.02.2020		Inspector Confirm introducerea imobilului in baza de date integrata si atribuirea numarului cadastral Semnatura si parafa Data: Stampila BCPI	

RELEVU CU PROPUNEREA DE APARTAMENTARE

Scara 1:100



Nr. cadastral	Suprafata	Adresa imobilului	
106178	244 mp	Loc. Fagaras, Str. Clorului, Nr. 8, Jud. Brasov	
Cartea Funciara nr.	106178	UAT	FAGARAS
Cod unitate individuala (UI)		CF individuala	

Nr. incapere	Nivel	Denumire incapere	Suprafata utila (mp)
1	parter	bucatarie	8.0
2	parter	camera	8.0
3	parter	camera	8.0
4	parter	camera	12.6
5	parter	camera	12.6
6	parter	camera	18.8
7	parter	bucatarie	8.6
8	parter	hol	4.1
9	parter	bucatarie	8.0
10	parter	hol	3.9
11	parter	bucatarie	5.8
12	parter	camera	10.2
13	parter	camera	16.9
14	parter	bucatarie	8.0
15	parter	hol	3.9
16	parter	camera	8.0
17	parter	camera	12.6
18	parter	bucatarie	8.0
19	parter	camera	12.6
20	parter	camera	8.0
21	parter	hol	3.6
22	parter	bucatarie	8.0
Suprafata utila = 198 mp			
Suprafata totala = 198 mp			

Executant	Data
Ing. Vass Alexandru	Februarie. 2020
Receptionat	Data