



ROMÂNIA
JUDEȚUL BRAȘOV



CONSILIUL LOCAL FĂGĂRAȘ

Strada Republicii, Nr. 3, 505200, Tel: 0040 268 211 313, Fax: 0040 268 213 020
Web: www.primaria-fagaras.ro, Email: secretariat@primaria-fagaras.ro

HOTĂRÂREA NR.293 **din data de 22 decembrie 2020**

- privind aprobarea punerii la dispoziția "Proiectului regional de dezvoltare a infrastructurii de apă și apă uzată din județele Sibiu și Brașov, în perioada 2014 - 2020", a terenurilor necesare pentru investițiile prevăzute pentru UAT Făgăraș

CONSILIUL LOCAL AL MUNICIPIULUI FAGARAS **întrunit în ședință ordinară,**

Analizând referatul de aprobare al Primarului Municipiului Făgăraș nr.55259/1/09.12.2020 și Raportul Compartimentului de Resort nr. 55259/09.10.2020 al arhitectului șef, prin care se propune aprobarea punerii la dispoziția "Proiectului regional de dezvoltare a infrastructurii de apă și apă uzată din județele Sibiu și Brașov, în perioada 2014 - 2020", a terenurilor necesare pentru investițiile prevăzute pentru UAT Făgăraș,

Văzând avizul favorabil al Comisiei de studii, prognoze economico-sociale, buget finanțe și administrarea domeniului public și privat al municipiului, al Comisiei pentru servicii publice, pentru comerț și agricultură, precum și al Comisiei pentru administrația publică locală, juridică, apărarea ordinii publice, respectarea drepturilor și libertăților cetățenești, problemele minorităților,

Tinând cont de avizul CTE AL Apă Canal Sibiu SA nr.25142/02.12.2020 și prevederile Legii nr. 241/2006 a serviciului de alimentare cu apă și de canalizare, republicată, cu modificările și completările ulterioare,

Având în vedere Statutul Asociației de Apă Sibiu, Art. 16. alin. (3), lit. a), c), d),

Potrivit prevederilor art.86 alin (1) și alin (2), art.129, alin (2), lit.d, alin (7), lit. d , alin (7) lit.n, art.139, alin (1), art.196 alin (1) lit a, art.197, art.198 alin 1 și 2 și art.243 alin 1 lit a din Ordonanța de Urgență nr.57/2019 privind Codul Administrativ,

HOTĂRĂȘTE:

Art.1- Se aprobă punerea la dispoziția "Proiectului regional de dezvoltare a infrastructurii de apă și apă uzată din județele Sibiu și Brașov, în perioada 2014 - 2020" a terenurilor:

1. teren identificat în CF 105594 Făgăraș, numărul cadastral 105594 și teren identificat în CF 103892 Făgăraș, numărul cadastral 103892 aflate în domeniul public al Municipiului Făgăraș pentru obiectivul de investiții reabilitarea Stației de epurare Apă Uzată Făgăraș
2. teren identificat în CF 104471 Făgăraș, număr cadastral 104471, domeniul public al Municipiului Făgăraș poz.888 din HG 1506/2009 privind atestarea domeniului public al județului Brașov, precum și al municipiilor, orașelor și

- comunelor din județul Brașov, anexa 4, pentru obiectivul de investiție reabilitarea rezervoarelor de apă Iasi
3. teren identificat la poz.1022-1026 din HG 1506/2009 privind atestarea domeniului public al județului Brașov, precum și al municipiilor, orașelor și comunelor din județul Brașov, anexa 4, pentru obiectivul de investiție reabilitare rezervoarelor de apă potabilă de la Pojorta

Art.2.- Cu ducerea la îndeplinirea a prevederilor prezentei hotărâri, se încredințează Primarul Municipiului Făgăraș, prin Serviciul Investiții, implementare proiecte, Direcția Buget Finante și Compartiment Evidența Patrimoniu.

**PRESEDINTE DE SEDINTA,
BUTUNOIU NICOLAIE**



**CONTRASEMNEAZĂ,
Secretar general,
LAURA ELENA GIUNCA**



Hotărârea s-a adoptat cu **15 voturi pentru.**

Consilieri in functie - 18

Consilieri prezenti - 15

Prezenta hotărâre se comunică:

- 1 ex. Dosarul de sedinta
- 1 ex. Prefectura
- 1 ex Secretar General
- 1 ex Serviciul Investitii , implementare proiecte
- 1 ex Compartiment Relatii cu Publicul
- 1 ex. Colectie
- 1 ex. Primar
- 1 ex Arhitect sef
- 1 ex Directia Buget Finante

Cod: F-50



Oficiul de Cadastru și Publicitate Imobiliară BRASOV
Biroul de Cadastru și Publicitate Imobiliară Fagaras

Nr. cerere	27128
Ziua	09
Luna	12
Anul	2020

Cod verificare
100090624783



EXTRAS DE CARTE FUNCİARĂ PENTRU INFORMARE

Carte Funciară Nr. 103892 Făgăraș

A. Partea I. Descrierea imobilului

TEREN Extravilan

Adresa: Jud. Brasov

Nr. Crt	Nr. cadastral Nr. topografic	Suprafața* (mp)	Observații / Referințe
A1	103892	14.080	

B. Partea II. Proprietari și acte

Înscrieri privitoare la dreptul de proprietate și alte drepturi reale	Referințe
18657 / 26/09/2013	
Act Administrativ nr. 134, din 28/08/2013 emis de MUNICIPIUL FAGARAS (Anexa nr.1 HCL 134/2013 - inventarul bunurilor ce aparțin domeniului public al mun. Făgăraș);	
B9	Intabulare, drept de PROPRIETATE, dobandit prin Lege, cota actuala
	1/1
	1) MUNICIPIUL FĂGĂRAȘ , CIF:4384419, DOMENIU PUBLIC
16596 / 28/08/2014	
Act Normativ nr. 17, din 07/03/2014 emis de Parlamentul Romaniei;	
B10	Imobil aflat sub incidenta art.3 alin.(1) din Legea 17/2014, dobandit prin Lege
	A1

C. Partea III. SARCINI .

Inscrieri privind dezmembrămintele dreptului de proprietate, drepturi reale de garanție și sarcini	Referințe
NU SUNT	



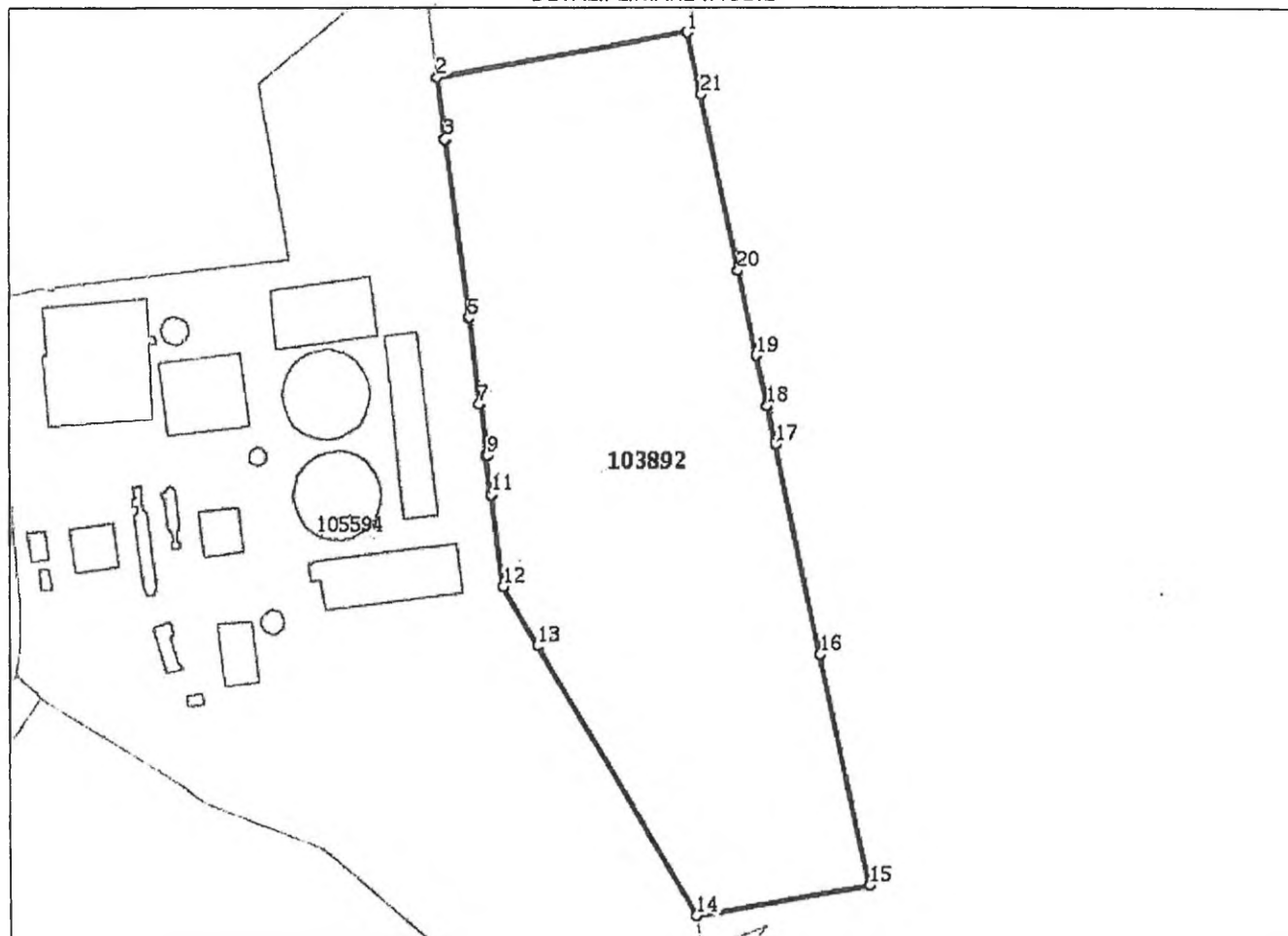
Anexa Nr. 1 La Partea I

Teren

Nr cadastral	Suprafața (mp)*	Observații / Referințe
103892	14.080	

* Suprafața este determinată în planul de proiecție Stereo 70.

DETALII LINIARE IMOBIL



Date referitoare la teren

Nr Crt	Categorie folosință	Intra vilan	Suprafața (mp)	Tarla	Parcelă	Nr. topo	Observații / Referințe
1	arabil	NU	14.080	-	-	-	

Lungime Segmente

1) Valorile lungimilor segmentelor sunt obținute din proiecție în plan.

Punct început	Punct sfârșit	Lungime segment (m)
1	2	63.713
3	4	0.24
5	6	0.24
7	8	0.472
9	10	0.472
11	12	23.176

Punct început	Punct sfârșit	Lungime segment (m)
2	3	15.565
4	5	45.135
6	7	21.615
8	9	12.804
10	11	9.763
12	13	17.094

Punct început	Punct sfârșit	Lungime segment (m)
13	14	78.363
15	16	59.018
17	18	9.76
19	20	21.608
21	1	15.56

Punct început	Punct sfârșit	Lungime segment (m)
14	15	43.967
16	17	53.691
18	19	12.8
20	21	45.12

** Lungimile segmentelor sunt determinate în planul de proiecție Stereo 70 și sunt rotunjite la 1 milimetru.
 *** Distanța dintre puncte este formată din segmente cumulate ce sunt mai mici decât valoarea 1 milimetru.

Extrasul de carte funciară generat prin sistemul informatic integrat al ANCPI conține informațiile din cartea funciară active la data generării. Acesta este valabil în condițiile prevăzute de art. 7 din Legea nr. 455/2001, coroborat cu art. 3 din O.U.G. nr. 41/2016, exclusiv în mediul electronic, pentru activități și procese administrative prevăzute de legislația în vigoare. Valabilitatea poate fi extinsă și în forma fizică a documentului, fără semnătură olografă, cu acceptul expres sau procedural al instituției publice ori entității care a solicitat prezentarea acestui extras.

Verificarea corectitudinii și realității informațiilor conținute de document se poate face la adresa www.ancpi.ro/verificare, folosind codul de verificare online disponibil în antet. Codul de verificare este valabil 30 de zile calendaristice de la momentul generării documentului.

Data și ora generării,

09/12/2020, 13:53



[Handwritten signature]



Oficiul de Cadastru și Publicitate Imobiliară BRASOV
Biroul de Cadastru și Publicitate Imobiliară Fagaras

EXTRAS DE CARTE FUNCİARĂ PENTRU INFORMARE

Carte Funciară Nr. 105594 Făgăraș

Nr. cerere	27127
Ziua	09
Luna	12
Anul	2020

Cod verificare
100090624312



A. Partea I. Descrierea imobilului

TEREN Intravilan

Adresa: Loc. Fagaras, Str Livezii, Nr. 70, Jud. Brasov

Nr. Crt	Nr. cadastral Nr. topografic	Suprafața* (mp)	Observații / Referințe
A1	105594	22.863	Teren neimpregmuit; teren -STATIE DE EPURARE

B. Partea II. Proprietari și acte

Înscrieri privitoare la dreptul de proprietate și alte drepturi reale	Referințe
7711 / 02/05/2017	
Act Administrativ nr. 45, din 29/03/2017 emis de UAT FAGARAS; Act Administrativ nr. 12180, din 28/04/2017 emis de UAT FAGARAS; Act Administrativ nr. 11277, din 19/04/2017 emis de UAT FAGARAS; Act Administrativ nr. 11690, din 25/04/2017 emis de UAT FAGARAS;	
B2	A1
Intabulare, drept de PROPRIETATE, dobandit prin Lege, cota actuala 1/1	
1) MUNICIPIUL FĂGĂRAȘ , CIF:4384419, DOMENIU PUBLIC	
OBSERVATII: cerere nr. 22370/22.10.2018	

C. Partea III. SARCINI .

Inscrieri privind dezmembrămintele dreptului de proprietate, drepturi reale de garanție și sarcini	Referințe
NU SUNT	

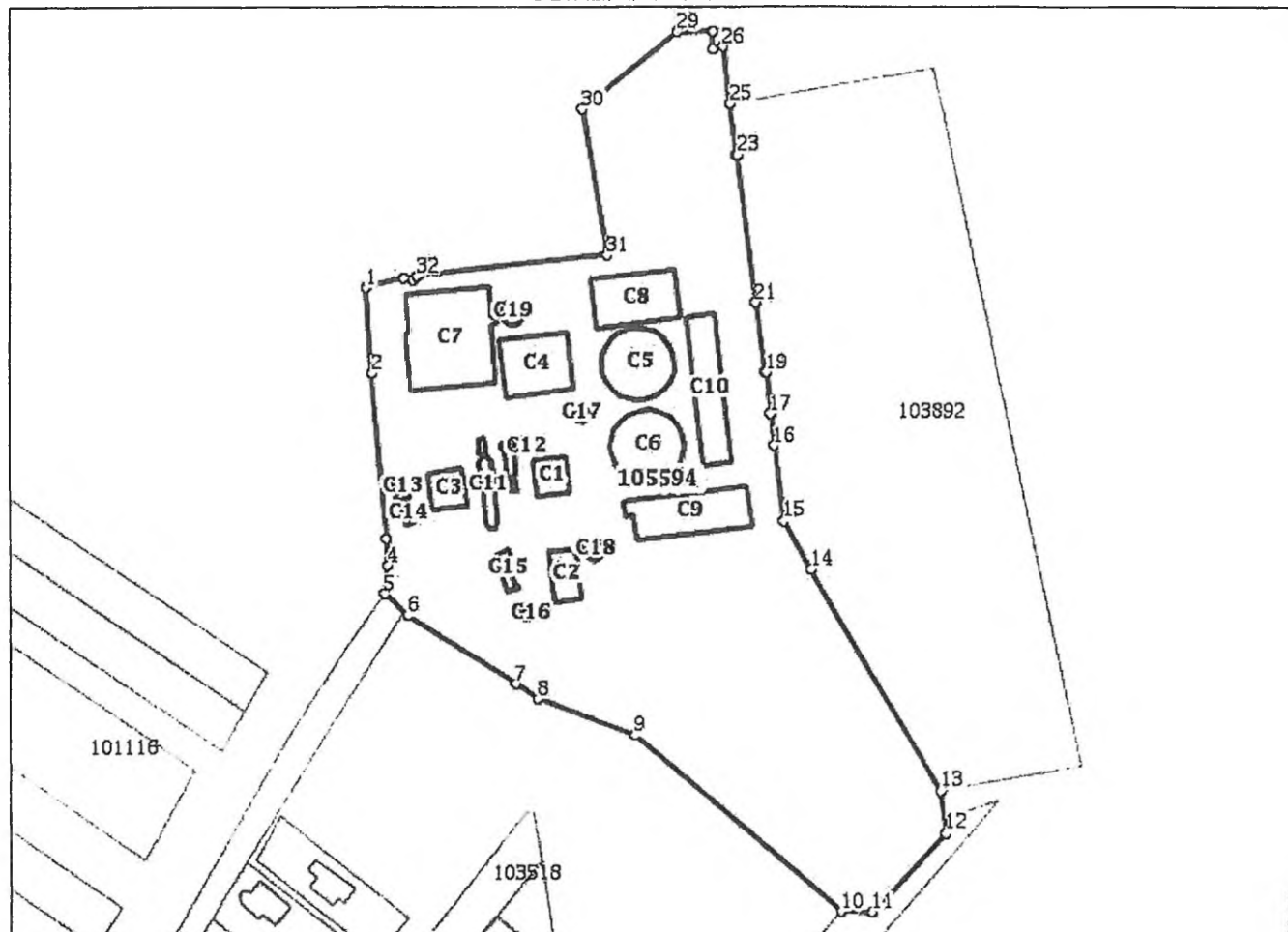
Anexa Nr. 1 La Partea I

Teren

Nr cadastral	Suprafața (mp)*	Observații / Referințe
105594	22.863	teren -STAȚIE DE EPURARE

* Suprafața este determinată în planul de proiecție Stereo 70.

DETALII LINIARE IMOBIL



Date referitoare la teren

Nr Crt	Categorie folosință	Intra vilan	Suprafața (mp)	Tarla	Parcelă	Nr. topo	Observații / Referințe
1	curți constructii	DA	21.727	-	-	-	
2	drum	DA	1.136	-	-	-	

Date referitoare la construcții

Crt	Număr	Destinație construcție	Supraf. (mp)	Situație juridică	Observații / Referințe
A1.1	105594-C1	construcții administrative și social culturale	111	Fara acte	S. construita la sol:111 mp; S. construita desfasurata:111 mp; Cladire administrativa neinscrisa in CF.
A1.2	105594-C2	construcții industriale și edilitare	128	Fara acte	S. construita la sol:128 mp; S. construita desfasurata:128 mp; Atelier mecanic neinscris in CF.
A1.3	105594-C3	construcții industriale și edilitare	125	Fara acte	S. construita la sol:125 mp; S. construita desfasurata:125 mp; Separator grasimi neinscris in CF.
A1.4	105594-C4	construcții industriale și edilitare	368	Fara acte	S. construita la sol:368 mp; S. construita desfasurata:368 mp; Decantor primar neinscris in CF.
A1.5	105594-C5	construcții industriale și edilitare	385	Fara acte	S. construita la sol:385 mp; S. construita desfasurata:385 mp; Decantor secundar neinscris in CF.

Crt	Număr	Destinație construcție	Supraf. (mp)	Situație juridică	Observații / Referințe
A1.6	105594-C6	construcții industriale și edilitare	385	Fara acte	S. construita la sol:385 mp; S. construita defasurata:385 mp; Decantor secundar neinscris in CF.
A1.7	105594-C7	construcții industriale și edilitare	778	Fara acte	S. construita la sol:778 mp; S. construita defasurata:778 mp; Bazin aerare neinscris in CF.
A1.8	105594-C8	construcții industriale și edilitare	380	Fara acte	S. construita la sol:380 mp; S. construita defasurata:380 mp; Bazin de contact neinscris in CF.
A1.9	105594-C9	construcții industriale și edilitare	447	Fara acte	S. construita la sol:447 mp; S. construita defasurata:447 mp; Bazin mineralizare neinscris in CF.
A1.10	105594-C10	construcții industriale și edilitare	391	Fara acte	S. construita la sol:391 mp; S. construita defasurata:391 mp; Pat uscare neinscris in CF.
A1.11	105594-C11	construcții industriale și edilitare	81	Fara acte	S. construita la sol:81 mp; S. construita defasurata:81 mp; Deznisipator neinscris in CF.
A1.12	105594-C12	construcții industriale și edilitare	39	Fara acte	S. construita la sol:39 mp; S. construita defasurata:39 mp; Deznisipator neinscris in CF.
A1.13	105594-C13	construcții industriale și edilitare	29	Fara acte	S. construita la sol:29 mp; S. construita defasurata:29 mp; Statie suflante neinscrisa in CF.
A1.14	105594-C14	construcții industriale și edilitare	14	Fara acte	S. construita la sol:14 mp; S. construita defasurata:14 mp; Camin grasimi neinscris in CF.
A1.15	105594-C15	construcții industriale și edilitare	44	Fara acte	S. construita la sol:44 mp; S. construita defasurata:44 mp; Canal grebla mecanica neinscris in CF.
A1.16	105594-C16	construcții industriale și edilitare	13	Fara acte	S. construita la sol:13 mp; S. construita defasurata:13 mp; Camin principal de intrare neinscris in CF.
A1.17	105594-C17	construcții industriale și edilitare	16	Fara acte	S. construita la sol:16 mp; S. construita defasurata:16 mp; Statie pompare neinscrisa in CF.
A1.18	105594-C18	construcții industriale și edilitare	26	Fara acte	S. construita la sol:26 mp; S. construita defasurata:26 mp; Statie pompare neinscrisa in CF.
A1.19	105594-C19	construcții industriale și edilitare	38	Fara acte	S. construita la sol:38 mp; S. construita defasurata:38 mp; Statie pompare neinscrisa in CF.

Lungime Segmente

1) Valorile lungimilor segmentelor sunt obținute din proiecție în plan.

Punct început	Punct sfârșit	Lungime segment (m)
1	2	26.276
3	4	8.23
5	6	9.817
7	8	7.967
9	10	82.649
11	12	32.939
13	14	78.363
15	16	23.176
17	18	0.472
19	20	0.472
21	22	0.24
23	24	0.24
25	26	17.716
27	28	5.267

Punct început	Punct sfârșit	Lungime segment (m)
2	3	50.59
4	5	8.653
6	7	39.391
8	9	31.289
10	11	9.581
12	13	12.782
14	15	17.094
16	17	9.763
18	19	12.804
20	21	21.615
22	23	45.135
24	25	15.565
26	27	3.166
28	29	10.81

Punct început	Punct sfârșit	Lungime segment (m)	Punct început	Punct sfârșit	Lungime segment (m)
29	30	36.99	30	31	45.043
31	32	58.29	32	33	1.599
33	34	2.696	34	1	12.163

** Lungimile segmentelor sunt determinate în planul de proiecție Stereo 70 și sunt rotunjite la 1 milimetru.

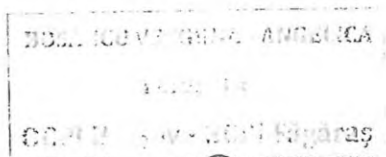
*** Distanța dintre puncte este formată din segmente cumulate ce sunt mai mici decât valoarea 1 milimetru.

Extrasul de carte funciară generat prin sistemul informatic integrat al ANCPİ conține informațiile din cartea funciară active la data generării. Acesta este valabil în condițiile prevăzute de art. 7 din Legea nr. 455/2001, coroborat cu art. 3 din O.U.G. nr. 41/2016, exclusiv în mediul electronic, pentru activități și procese administrative prevăzute de legislația în vigoare. Valabilitatea poate fi extinsă și în forma fizică a documentului, fără semnătură olografă, cu acceptul expres sau procedural al instituției publice ori entității care a solicitat prezentarea acestui extras.

Verificarea corectitudinii și realității informațiilor conținute de document se poate face la adresa www.ancpi.ro/verificare, folosind codul de verificare online disponibil în antet. Codul de verificare este valabil 30 de zile calendaristice de la momentul generării documentului.

Data și ora generării,

09/12/2020, 13:52





Oficiul de Cadastru și Publicitate Imobiliară BRASOV
Biroul de Cadastru și Publicitate Imobiliară Fagaras

EXTRAS DE CARTE FUNCİARĂ PENTRU INFORMARE

Carte Funciară Nr. 100471 Recea

Nr. cerere	26497
Ziua	02
Luna	12
Anul	2020

Cod verificare
100090394545



A. Partea I. Descrierea imobilului

TEREN Extravilan

Adresa: Jud. Brasov

Nr. Crt	Nr. cadastral Nr. topografic	Suprafața* (mp)	Observații / Referințe
A1	100471	4.362	

B. Partea II. Proprietari și acte

Înscrieri privitoare la dreptul de proprietate și alte drepturi reale	Referințe
10763 / 30/10/2009	
Act Normativ nr. 8015, din 22/06/1978 emis de CONSILIUL DE STAT;	
B1	Intabulare, drept de PROPRIETATE expropriere, dobandit prin Lege, cota actuala 1/1
	1) STATUL ROMAN
	A1

C. Partea III. SARCINI .

Inscrieri privind dezmembrămintele dreptului de proprietate, drepturi reale de garanție și sarcini	Referințe
NU SUNT	

uzorasi apo potabila
Jasi

HC 1506/2009
888

Anexa Nr. 1 La Partea I**Teren**

Nr cadastral	Suprafața (mp)*	Observații / Referințe
100471	4.362	

* Suprafața este determinată în planul de proiecție Stereo 70.

DETALII LINIARE IMOBIL

**Date referitoare la teren**

Nr Crt	Categorie folosință	Intravilan	Suprafața (mp)	Tarla	Parcelă	Nr. topo	Observații / Referințe
1	arabil	NU	4.362	24	560	-	- IN SUPRAFATA IMOBILULUI CU NR. TOP 2934/2 ESTE INCLUSA SI SUPRAFATA DRUMULUI DE 783 - SUPRAFATA EXPROPRIATA CONFORM DECRET NR. 209/12.07.1978 - LOTUL, NOU FORMAT, NR. 2 CU NR. TOP 2934/2, DIN T 24 PARCELA A 560, ACORDA SERVITUTE DE TRECERE IMOBILULUI CU NR. CAD DE 783

Lungime Segmente

1) Valorile lungimilor segmentelor sunt obținute din proiecție în plan.

Punct început	Punct sfârșit	Lungime segment (m)
1	2	42.786
2	3	99.47

Punct început	Punct sfârșit	Lungime segment (= (m)
3	4	44.889
4	5	61.201
5	1	38.352

** Lungimile segmentelor sunt determinate în planul de proiecție Stereo 70 și sunt rotunjite la 1 milimetru.

*** Distanța dintre puncte este formată din segmente cumulate ce sunt mai mici decât valoarea 1 milimetru.

Extrasul de carte funciară generat prin sistemul informatic integrat al ANCPI conține informațiile din cartea funciară active la data generării. Acesta este valabil în condițiile prevăzute de art. 7 din Legea nr. 455/2001, coroborat cu art. 3 din O.U.G. nr. 41/2016, exclusiv în mediul electronic, pentru activități și procese administrative prevăzute de legislația în vigoare. Valabilitatea poate fi extinsă și în forma fizică a documentului, fără semnătură olografă, cu acceptul expres sau procedural al instituției publice ori entității care a solicitat prezentarea acestui extras.

Verificarea corectitudinii și realității informațiilor conținute de document se poate face la adresa www.ancpi.ro/verificare, folosind codul de verificare online disponibil în antet. Codul de verificare este valabil 30 de zile calendaristice de la momentul generării documentului.

Data și ora generării,

02/12/2020, 09:33

ANCPI
12.12.2020
09:33
[Signature]

EMITENT: GUVERNUL
PUBLICAT ÎN: MONITORUL OFICIAL nr. 868 din 14 decembrie 2009
Data intrării în vigoare : 14 decembrie 2009

Forma actualizată valabilă la data de : 9 decembrie 2020
Prezenta formă actualizată este valabilă de la 14 decembrie 2009 până la 9 decembrie 2020

În temeiul art. 108 din Constituția României, republicată, și al art. 21 alin. (3) din Legea nr. 213/1998 privind proprietatea publică și regimul juridic al acesteia, cu modificările și completările ulterioare,

Guvernul României adoptă prezenta hotărâre.

ARTICOL UNIC

La anexa nr. 4 "Inventarul bunurilor care aparțin domeniului public al municipiului Făgăraș" la Hotărârea Guvernului nr. 972/2002 privind atestarea domeniului public al județului Brașov, precum și al municipiilor, orașelor și comunelor din județul Brașov, publicată în Monitorul Oficial al României, Partea I, nr. 697 și 697 bis din 24 septembrie 2002, cu modificările și completările ulterioare, după poziția nr. 882 se introduc 328 de noi poziții, pozițiile nr. 883-1.210, conform anexei care face parte integrantă din prezenta hotărâre.

PRIM-MINISTRU
EMIL BOC

Contrasemnează:

p. Viceprim-ministru,
ministrul administrației
și internelor, interimar,
Mihai Capră,
secretar de stat

București, 2 decembrie 2009.
Nr. 1.506.

ANEXĂ

COMPLETĂRI

la "Inventarul bunurilor care aparțin domeniului public al municipiului Făgăraș"

1.022.	1.8.7.	Platformă beton incintă stație POJORTA	platformă	1982	74.771,2	Domeniul public al municipiului Făgăraș, conform Hotărârii Consiliului Local nr. 157/2009
1.023.	1.8.7.	Rezervoare semiîngropate POJORTA	1.000 mc	1982	74.771,2	Domeniul public al municipiului Făgăraș, conform Hotărârii Consiliului Local nr. 157/2009
1.024.	1.8.7.	Rezervoare semiîngropate POJORTA	1.000 mc	1982	74.771,2	Domeniul public al municipiului Făgăraș, conform Hotărârii Consiliului Local nr. 157/2009
1.025.	1.8.7.	Rezervoare semiîngropate POJORTA	1.000 mc	1982	74.771,2	Domeniul public al municipiului Făgăraș, conform Hotărârii Consiliului Local nr. 157/2009
1.026.	1.8.7.	Rezervoare semiîngropate POJORTA	1.000 mc	1982	74.771,2	Domeniul public al municipiului Făgăraș, conform Hotărârii Consiliului Local nr. 157/2009

APĂ CANAL SIBIU S.A.



Str. Eschil nr. 6 550096, Sibiu, România
Nr. înreg. J 32/1023/1998
CUI RO 2684940
Tel: 0269 - 22 29 16
Fax: 0269 - 22 34 68
E-mail: office @ apacansb.ro



Consiliul Tehnico - Economic
Nr. 25142/02.12.2020

Director General,
ing. Maier Bondrea Vasile

AVIZ CTE

Nr. 25142/02.12.2020



Privind proiectul:

**“Proiectul Regional de dezvoltare a infrastructurii de apa si apa uzata
in judetele Sibiu si Brasov, in perioada 2014 – 2020 “**

Faza de proiectare: **STUDIU DE FEZABILITATE
CERERE DE FINANTARE**

Autoritatea contractanta: **AUTORITATEA DE MANAGEMENT PENTRU PROGRAMUL
OPERATIONAL INFRASTRUCTURA MARE**

Beneficiar: **APA CANAL SIBIU SA**

Amplasament: **JUDETELE SIBIU SI BRASOV**

“Proiectul Regional de dezvoltare a infrastructurii de apa si apa uzata in judetele Sibiu si Brasov” este inclus in Programul Operational Infrastructura Mare.

Acest Proiect cuprinde investitii pentru reabilitarea, extinderea, modernizarea infrastructurii de apa si apa uzata, in valoare totala, in preturi curente, de 189.996.049 Euro, exclusiv TVA (1 Euro=4,8733 RON la cursul mediu din noiembrie 2020).

Populatia beneficiara a proiectului, deservita de sistemul de alimentare cu apa, conform Directivei UE 98/83/EC/1998 va fi de 272.765. locuitori (an 2023).

Populatia beneficiara a proiectului, deservita de sistemul de canalizare, conform Directivei UE 91/271 va fi de 298.169 locuitori echivalenti (an 2023).

Proiectul se va derula in judetele Sibiu si Brasov in aria formata din urmatoarele localitati:

- județul Sibiu : UAT Sibiu (Sibiu), UAT Avrig (Avrig, Săcădate), UAT Cisnădie (Cisnădie și Cisnădioara), UAT Cristian (Cristian), UAT Miercurea Sibiului (Miercurea Sibiului, Apoldu de Sus și Dobârca), UAT Ocna Sibiului (Ocna Sibiului), UAT Poplaca (Poplaca), UAT Racovița (Racovița), UAT Râșinari (Râșinari), UAT Roșia (Roșia, Daia, Cașolt), UAT Sadu (Tocile), UAT Săliște (Săliște, Galeș, Mag, Vale, Săcel, Sibiul, Fântânele), UAT Șelimbăr (Șelimbăr, Bungard, Mohu, Veștem), UAT Slimnic (Slimnic și Ruși), UAT Șura Mare (Șura Mare), UAT Șura Mică (Șura Mică), UAT Tilișca (Tilișca), UAT Vurpăr (Vurpăr)
- județul Brașov : UAT Făgăraș (Făgăraș), UAT Beclean (Beclean, Hurez), UAT Lisa (Pojorta), UAT Mândra (Mândra și Toderița), UAT Recea (Recea, Iași, Săvăstreni, Săsciori, Dejani, Berivoi, Gura Văii), UAT Voila (Voivodeni, Dridif)




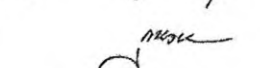
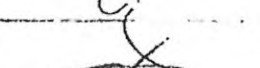

și consta în lucrările cuprinse în Anexa atasată prezentei -- Lista de investiții prioritare cu indicatorii fizici și valorici.

În urma analizării documentației se acorda

AVIZ FAVORABIL
Proiectului

"Proiectul Regional de dezvoltare a infrastructurii de apă și apă uzată
în județele Sibiu și Brașov, în perioada 2014 - 2020 "

Consiliul Tehnico – Economic

director tehnic – ing. Tatu Mairean	președinte	
director economic - ec. Mitea Dan	membru	
șef UIP – ec. Banciu Mihai	membru	
ing. șef Exploatare - ing. Tudorica Laurentiu	membru	
ing. șef Sucursala Făgăraș - ing. Brenesu – Radoiu Cristina	membru	
șef birou tehnic - ing. Grama Corina	secretar	

Proiectul Regional de dezvoltare a infrastructurii de apă și apă uzată
în județele Sibiu și Brașov, în perioada 2014 – 2020

INDICATORI FIZICI SI VALORICI

1. Indicatori fizici

INDICATORI FIZICI PROIECT	U.M.	TOTAL
ALIMENTARE CU APA		
Rețele de distribuție apă potabilă noi	m	163.750
Rețele de distribuție apă potabilă reabilitate	m	100.474
Aducțiuni noi	m	155.710
Aducțiuni reabilitate	m	55.119
Rezervoare înmagazinare noi	buc	11
Rezervoare înmagazinare reabilitate	buc	10
Stații de tratare apă reabilitate	buc	2
Captare de suprafață reabilitată	buc	1
Stații de clorinare noi	buc	13
Stații de pompare noi	buc	16
Stații de pompare reabilitate	buc	2
CANALIZARE		
Rețele de canalizare noi	m	39.720
Rețele de canalizare reabilitate	m	21.958
Colectoare	m	9.620
Stații epurare ape uzate care deservește aglomerări cu peste 10.000 p.e. reabilitate	buc	2
Stații epurare ape uzate care deservește aglomerări sub 10.000 p.e. (reabilitate)	buc	2
Stații epurare ape uzate care deservește aglomerări sub 10.000 p.e. noi	buc	1
Stații de pompare apă uzată noi	buc	26
Stații de pompare apă uzată reabilitate	buc	3
Instalație de uscare nămol SEAU Mohu	buc	1
Lucrări la treapta de epurare mecanică SEAU Mohu	buc	1
Conducte de refulare apă uzată noi	buc	316
Conducte de refulare apă uzată reabilitate	buc	8.061

2. Indicatori valorici

Preturi curente, fără TVA; 1 EURO = 4,7833 RON

Valoare totală proiect: 189.996,049 mii Euro
925.907,743 mii RON

din care:

Lucrări de C + M: 149.157,057 mii Euro
726.887,087 mii RON

3. Indicatori tehnici și valorici pentru fiecare UAT pentru care sunt prevăzute investiții în “Proiectul Regional de dezvoltare a infrastructurii de apă și apă uzată în județele Sibiu și Brașov, perioada 2014-2020”

3.1 Indicatori aferenți Consiliului Județean Sibiu

Indicatori aferenți CJ Sibiu		
Indicator	UM	Cantitate
reabilitare conductă de aducțiune apă brută Gura Râului-STAP Sibiu	m	16836
Reabilitare conductă de aducțiune apă brută Sadu-STAP Sibiu Sud și STAP Dumbrava	m	5818
Îmbunătățire proces tratare apă potabilă STAP Dumbrava	buc.	1
Laborator central analize apă potabilă și apă uzată	buc.	1
Aducțiune apă potabilă STAP Dumbrava-UAT Tilisca	m	35404
Stații de pompare apă potabilă noi	buc.	3
Rezervoare apă potabilă noi (Vale)	buc.	1
Rezervoare apă potabilă reabilitate (Tilisca, Fantanele, Avrig)	buc.	3
Stații de clorinare noi (Tilisca, Vale, Fantanele)	buc.	3
Statie de clorinare reabilitata (Avrig)	buc.	1
Utilaje Tehnologice și de Transport	buc.	9

Valoare totală investiție		din care C+M		Valoare contribuție buget local	
euro	lei	euro	lei	euro	lei
53.143.264,00	258.983.068,45	35.934.739	197.506.776,41	999.093,36	4.868.881,69

3.2 Indicatori aferenți Municipiului Sibiu

Indicatori aferenți UAT Sibiu		
Indicator	UM	Cantitate
Reabilitare rețele apă potabilă	m	43.640
Extindere rețele apă potabilă	m	8.255
Reabilitare rețele canalizare	m	2.735
Extindere rețele canalizare	m	1.298
Stații de pompare apă uzată noi	buc.	1
Stații de pompare apă uzată reabilitate	buc.	1
conducta refulare nouă	buc.	217
conductă refulare -reabilitare	buc.	316

Valoare totală investiție		din care C+M		Valoare contribuție buget local	
euro	lei	euro	lei	euro	lei
45.736.803,44	222.889.164,21	40.528.343,51	197.506.776,41	859.852	4.190.316,29

3.3 Indicatori aferenți Orașului Cislădie

Indicatori aferenți UAT Cislădie		
Indicator	UM	Cantitate
Reabilitare rețele apă potabilă	m	8950
Extindere rețele apă potabilă (Cislădie , Cislădioara)	m	12205
Stație de pompare apă potabilă nouă	buc.	2
Reabilitare rezervoare Cislădie	buc.	3
Reabilitare rețele canalizare	m	6131
Extindere rețele canalizare (Cislădie, Cislădioara)	m	8743
Stații de pompare apă uzată noi	buc	5
Conductă de refulare nouă	m	1050

Valoare totală investiție		din care C+M		Valoare contribuție buget local	
euro	lei	euro	lei	euro	lei
9.179.130,12	44.732.655	7.878.760,36	38.395.562,86	172.568	840.973,91

3.4 Indicatori aferenți Orașului Avrig

Indicatori aferenți UAT Avrig		
Indicator	UM	Cantitate
Reabilitare rețele apă potabilă	m	2274
Extindere rețele apă potabilă (Avrig și Sacadate)	m	11121
Reabilitare stație de tratare apă potabilă Avrig	buc.	1
Reabilitare captare de suprafață Avrig	buc.	1

Reabilitare conductă de aducțiune apă potabilă STAP Avrig- Rezervoare Mârșa	m	6464
Reabilitare aducțiune rezervoare Mârșa către loc. Mârșa	m	2557
Stație de clorinare nouă		
Extindere aducțiune Săcădate	m	6594
Rezervor nou Săcădate	buc.	1
Stație de clorinare nouă	buc.	1
Reabilitare rețele canalizare	m	778
Extindere rețele canalizare	m	3418

Valoare totală investiție pentru UAT Avrig		din care C+M		Valoare contribuție buget local	
euro	lei	euro	lei	euro	lei
7.435.250,19	36.234.204,7	6.453.047,88	31.447.638,24	139.783	681.203,05

3.5 Indicatori aferenți Orașului Ocna Sibiului

Indicatori aferenți UAT Ocna Sibiului		
Indicator	UM	Cantitate
extindere rețele apă potabilă	m	1853
extindere rețele canalizare	buc.	222
Stație pompare apă uzată nouă	buc.	1
conductă de refulare nouă	m	224

Valoare totală investiție		din care C+M		Valoare contribuție buget local	
euro	lei	euro	lei	euro	lei
410.460,17	2.000.295,6	337.055,12	1.642.570,74	7.717	37.605,56

3.6 Indicatori aferenți Orașului Miercurea Sibiului

Indicatori aferenți UAT Miercurea Sibiului		
Indicator	UM	Cantitate
Extindere rețele apă potabilă (Miercurea, Apoldu de Sus, Dobârca)	m	31170

Aducțiune apă potabilă la și de la rezervor Dobârca și de la rezervor Miercurea la Miercurea	m	7837
Statie pompare apa potabilă nouă	buc	1
Rezervor nou Dobârca	buc	1
Extindere rețele canalizare	m	14691
Stații de pompare apă uzată noi	buc	6
Conductă de refulare nouă	m	1971
SEAU nouă pentru Miercurea, Apoldu de Sus și Dobârca	buc	1

Valoare totală investiție		din care C+M		Valoare contribuție buget local	
euro	lei	euro	lei	euro	lei
11.661.953	56.832.195	8.862.702,24	43.190.606,83	219.245	1.068.445,26

3.7 Indicatori aferenți Orașului Săliște

Indicatori aferenți UAT Săliște		
Indicator	UM	Cantitate
Reabilitare rețele apă potabilă (Săliște, Galeș, Vale)	m	14607
Extindere rețele apă potabilă (Galeș, Mag)	m	2792
Aducțiune nouă apă potabilă (de la Săcel la Mag și de la rezervor Vale la Vale)	m	7255
Stație de pompare apă potabilă nouă (Săliște, Mag)	buc.	3
Reabilitare rezervor Săliște	buc.	1
Stație de clorinare nouă	buc.	2
Reabilitare rețele canalizare (Galeș, Săliște)	m	6922
Extindere rețele canalizare	m	673
Stații de pompare apă uzată noi	buc	1
Conductă de refulare nouă	m	55
Reabilitare SEAU Săliște	buc.	1

Valoare totală investiție		din care C+M		Valoare contribuție buget local	
euro	lei	euro	lei	euro	lei
8.719.100,13	42.490.791	6.524.667,98	31.796.664,47	163.919	798.826,86

3.8 Indicatori aferenți Comunei Cristian

Indicatori aferenți UAT Cristian		
Indicator	UM	Cantitate
Reabilitare SEAU Cristian	buc.	1

Valoare totală investiție		din care C+M		Valoare contribuție buget local	
euro	lei	euro	lei	euro	lei
1.818.644,18	8.862.798,7	730.082,63	3.557.911,70	34.191	166.620,62

3.9 Indicatori aferenți Comunei Poplaca

Indicatori aferenți UAT Poplaca		
Indicator	UM	Cantitate
Colector ape uzate Poplaca Sibiu	m	5554
Stații de pompare apă uzată noi	buc	3
conducta refulare nouă	m	1321

Valoare totală investiție		din care C+M		Valoare contribuție buget local	
euro	lei	euro	lei	euro	lei
1.349.616,48	6.577.086,0	1.070.757,00	5.218.118,00	25.373	123.649,22

3.10 Indicatori aferenți Comunei Rășinari

Indicatori aferenți UAT Rășinari		
Indicator	UM	Cantitate
extindere rețele apă potabilă	m	1073
extindere rețele canalizare	buc.	2455
Stație pompare apă uzată nouă	buc.	1
conductă de refulare nouă	m	99

Valoare totală investiție		din care C+M		Valoare contribuție buget local	
euro	lei	euro	lei	euro	lei
844.739,71	4.116.670,0	719.229,86	3.505.022,86	15.881	77.393,40

3.11 Indicatori aferenți Comunei Roșia

Indicatori aferenți UAT Roșia		
Indicator	UM	Cantitate
Aducțiune apă potabilă nouă Sibiu -Roșia	m	18361
Extindere rețele apă potabilă (în Daia-zona Daia Nouă	m	11385
Rezervor nou	buc	1
Stație de clorinare nouă	buc.	1
Static pompare apa potabila noua	buc	1

Valoare totală investiție		din care C+M		Valoare contribuție buget local	
euro	lei	euro	lei	euro	lei
3.401.122,94	16.574.692	2.810.453,63	13.696.183,68	63.941	311.604,22

3.12 Indicatori aferenți Comunei Racovița

Indicatori aferenți UAT Racovița		
Indicator	UM	Cantitate
Reabilitare rețele apă potabilă	m	6372
Extindere rețele apă potabilă	m	1367
Reabilitare conductă de aducțiune apă potabilă Loc. Mârșa-Loc. Racovița	m	3378

Valoare totală investiție		din care C+M		Valoare contribuție buget local	
euro	lei	euro	lei	euro	lei
1.400.922,16	6.827.114	1.228.086,95	5.984.836,15	26.337	128.349,74

3.13 Indicatori aferenți Comunei Sadu

Indicatori aferenți UAT Sadu		
Indicator	UM	Cantitate
Extindere rețea distribuție apă potabilă	m	13178
Stație de pompare apă potabilă nouă	buc	1

Valoare totală investiție		din care C+M		Valoare contribuție buget local	
euro	lei	euro	lei	euro	lei
1.381.471,29	6.732.324,04	1.193.870,49	5.818.089,08	25.972	126.567,69

3.14 Indicatori aferenți Comunei Slimnic

Indicatori aferenți UAT Slimnic		
Indicator	UM	Cantitate
Extindere rețele apă potabilă (Rusi, Slimnic)	m	25514
Aducțiune apă potabilă rezervor Sura Mare-Rusi	m	12122
Extindere rețele canalizare	m	5295
Stații de pompare apă uzată noi	buc	6
Conductă de refulare nouă	m	1581
Îmbunătățire proces SFAU Slimnic	buc	1

Valoare totală investiție		din care C+M		Valoare contribuție buget local	
euro	lei	euro	lei	euro	lei
6.852.518,20	33.394.377	5.717.479,32	27.862.991,98	128.827	627.814,29

3.15 Indicatori aferenți Comunei Șelimbăr

Indicatori aferenți UAT Șelimbăr		
Indicator	UM	Cantitate
Aducțiune apă potabilă pentru localitățile Șelimbăr și Bungard, Aducțiune de la rezervor Mohu	m	10109
Statie pompare apă potabilă nouă pentru localitatea Bungard	buc.	1
Rezervor nou Bungard	buc.	1
Stație de clorinare nouă	buc.	1
Extindere rețele apă potabilă (Bungard, Mohu și Veștem)	m	665
Reabilitare colector canalizare Șelimbăr	m	4066

Valoare totală investiție		din care C+M		Valoare contribuție buget local	
euro	lei	euro	lei	euro	lei
4.688.580,96	22.848.861,6	4.037.579,83	19.676.337,76	88.145	429.558,60

3.16 Indicatori aferenți Comunei Șura Mare

Indicatori aferenți UAT Șura Mare		
Indicator	UM	Cantitate
Aducțiune apă potabilă	m	6189
Extindere rețele apă potabilă	m	4407
Stație de pompare apă potabilă nouă	buc.	2
Rezervor nou	buc.	1
Stație clorinare nouă	buc.	1

Valoare totală investiție		din care C+M		Valoare contribuție buget local	
euro	lei	euro	lei	euro	lei
1.505.442,31	7.336.472	1.248.522,31	6.084.423,78	28.302	137.925,67

3.17 Indicatori aferenți Comunei Șura Mică

Indicatori aferenți UAT Șura Mică		
Indicator	UM	Cantitate
Aducțiune apă potabilă (ramificație din aducțiunea Apa Secașelor) până la noul rezervor Șura Mică	m	2581
Rezervor nou Șura Mică	buc.	1
Stație de clorinare nouă	buc.	1
Extindere rețele apă potabilă (inclusiv aducțiune de la rezervor la rețeaua existentă)	m	4087

Valoare totală investiție		din care C+M		Valoare contribuție buget local	
euro	lei	euro	lei	euro	lei
1.038.703,89	5.061.915,7	868.091,55	4.230.470,56	19.528	95.164,01

3.18 Indicatori aferenți Comunei Tilișca

Indicatori aferenți UAT Tilișca		
Indicator	UM	Cantitate
Extindere rețea distribuție apă potabilă	m	1952

Valoare totală investiție		din care C+M		Valoare contribuție buget local	
euro	lei	euro	lei	euro	lei
437.339,13	2.131.284,8	387.153,65	1.886.715,89	8.222	40.068,15

3.19 Indicatori aferenți Comunei Vurpăr

Indicatori aferenți UAT Vurpăr		
Indicator	UM	Cantitate
Extindere rețele canalizare	m	1240
Static de pompare apă uzată nouă	buc.	1
Conducta de refulare nouă	m	20

Valoare totală investiție		din care C+M		Valoare contribuție buget local	
euro	lei	euro	lei	euro	lei
326.815,24	1.592.668,7	261.163,88	1.272.729,95	6.144	29.942,17

3.20 Indicatori aferenți Consiliului Județean Brașov

Indicatori aferenți CJ Brașov			
Indicator	UM	Reabilitare	Nou
Gospodăria de apă - Rezervoare	buc	5	3
Statie de clorinare	buc		2
Statii de Pompare	buc	2	1
Conducta de aductiune	m	22365	38222
Rețea de Distribuție	m	26342	35587
Rețea Canalizare	m	4889	1290
Statii de Pompare (SPAU)	buc	0	1
Conducta de refulare	m	0	760
Statie de epurare SEAU	buc	1	0

Valoare totală investiție		din care C+M		Valoare contribuție buget local	
euro	lei	euro	lei	euro	lei
28.664.171,50	139.689.107	22.365.270,89	108.992.674,61	538.886	2.626.155,21

3.21 Indicatori aferenți Municipiului Făgăraș

Indicatori aferenți UAT Făgăraș		
Indicator	UM	Cantitate
Reabilitare rețea de distribuție apă potabilă	m	2048
Extindere rețea de distribuție apă potabilă	m	781
Reabilitare rețea de canalizare	buc.	4889
Extindere rețea de canalizare	m	1290
Stații de pompare apă uzată noi	buc.	1
Conducte de refulare apă uzată	m	760
Reabilitare SEAU Făgăraș	buc	1

Valoare totală investiție		din care C+M		Valoare contribuție buget local	
euro	lei	euro	lei	euro	lei
13.258.359,90	64.611.965,30	9.123.419,34	44.461.159,45	249.257,17	1.214.704,95

3.22 Indicatori aferenți Comunei Beclean

Indicatori aferenți UAT Beclean		
Indicator	UM	Cantitate
Reabilitare rețea de distribuție apă potabilă (Beclean și Hurez)	m	11002

Valoare totală investiție		din care C+M		Valoare contribuție buget local	
euro	lei	euro	lei	euro	lei
1.341.058,93	6.535.382,49	1.185.320,78	5.776.423,74	25.212	122.865,19

3.23 Indicatori aferenți Comunei Lisa

Indicatori aferenți UAT Lisa		
Indicator	UM	Cantitate
Reabilitare rețea de distribuție Pojorta	m	3055
Reabilitare rezervoare Pojorta	buc	2

Valoare totală investiție		din care C+M		Valoare contribuție buget local	
euro	lei	euro	lei	euro	lei
745.364,42	3.632.384,43	603.597,47	2.941.511,57	14.013	68.288,83

3.24 Indicatori aferenți Comunei Mândra

Indicatori aferenți UAT Mândra		
Indicator	UM	Cantitate
Extindere rețea de distribuție apă potabilă (Mândra, Toderița)	m	12823
Rezervor nou	buc	1
Statii de pompare apă potabilă	buc.	1
Statii de clorinare	buc.	1
Aducțiuni apă potabilă (Iași-Toderița, Toderița-Mândra)	m	19331

Valoare totală investiție		din care C+M		Valoare contribuție buget local	
euro	lei	euro	lei	euro	lei
3.518.405,61	17.146.246,07	3.034.542,68	14.788.236,85	66.146,03	322.349,43

3.25 Indicatori aferenți Comunei Recea

Indicatori aferenți UAT Recea		
Indicator	UM	Cantitate
Extindere rețea de distribuție apă potabilă (Recea, Berivoi, Dejani, Gura Văii)	m	21983
Reabilitare rețea de distribuție apă potabilă (Iași, Săsciori, Săvăstreni)	m	6348
Rezervor nou (Iași, Dejani)	buc	2
Rezervor reabilitat (Iași)	buc.	1
Statii de pompare apă potabilă	buc.	2
Statii de clorinare	buc.	1
Aducțiuni apă potabilă (Iași-Dejani, Dejani -Berivoi, Dejani Gura Văii)	m	18516

Valoare totală investiție		din care C+M		Valoare contribuție buget local	
euro	lei	euro	lei	euro	lei
5.917.598,34	28.838.231,98	5.102.669,10	24.866.837,33	111.250,85	542.158,76

3.26 Indicatori aferenți Comunei Voila

Indicatori aferenți UAT Voila		
Indicator	UM	Cantitate
Branșament din aducțiune (pt Dridif si Voivodeni)	m	2061
Reabilitare rețea apă potabilă Voivodeni	m	3889

Valoare totală investiție		din care C+M		Valoare contribuție buget local	
euro	lei	euro	lei	euro	lei
593.136,50	2.890.532,11	517.445,59	2.521.667,58	11.151	54.342,00

Bună ziua,

Vă transmit atașat proiectul de hotărâre pentru punerela la dispoziție a terenurilor pentru POIM și avizul CTE al Apă Canal Sibiu

Dacă mia sunt necesare alte informații, vă rog să mă contactați.

Mulțumesc. O zi bună.

Cu deosebită stimă,

Mihai Banciu,

Șef UIP

SC Apă Canal SA Sibiu

Mail: mihaibanciu.uip@gmail.com

Mobil: 0722553499

Fax 0269227457

Subiect Proiect hotărâre punere la dipoziție terenuri POIM și Avi
CTE Apă Canal

Expedito Mihai Banciu <mihaibanciu.uip@gmail.com>

Destinatar <secretariat@primaria-fagaras.ro>

Răspunde la <mihaibanciu.uip@gmail.com>

Data 2020-12-07 14:20



- HCL terenuri Făgăraș.DOCX (~22 KO)
- AVIZ CTE APA CANAL SIBIU.pdf (~5,1 MO)