



ROMÂNIA
JUDEȚUL BRAȘOV



CONSILIUL LOCAL FĂGĂRAȘ

Strada Republicii, Nr. 3, 505200, Tel: 0040 268 211 313, Fax: 0040 268 213 020
Web: www.primaria-fagaras.ro, Email: secretariat@primaria-fagaras.ro

HOTĂRÂREA nr.29 din data de 28 ianuarie 2021

- privind atestarea apartenenței la domeniul public al Municipiului Făgăraș a imobilelor terenuri și construcții (puțuri cu instalațiile aferente rețelei de captare și aducțiune apă Iași – Pojorta – Sâmbăta de Sus) ce fac parte din rețeaua de aducțiune apă a Municipiului Făgăraș, situate pe raza Com. Recea și Com Lisa, prevăzute în anexa nr.1, ca fiind de uz și interes public local și modificarea Inventarului Bunurilor ce aparțin domeniului public al Municipiului Făgăraș.

CONSILIUL LOCAL AL MUNICIPIULUI FĂGĂRAȘ, înrunit în ședință ordinară,

Având în vedere Referatul de aprobare al Primarului Municipiului Făgăraș nr. 55575/1/11.12.2020 și Raportul Compartimentului de specialitate nr. 55575/11.12.2020, prin care se propune atestarea apartenenței la domeniul public al Municipiului Făgăraș a imobilelor terenuri și construcții (puțuri cu instalațiile aferente rețelei de captare și aducțiune apă Iași – Pojorta – Sâmbăta de Sus) ce fac parte din rețeaua de aducțiune apă a Municipiului Făgăraș, situate pe raza Com. Recea și Com Lisa, prevăzute în anexa nr.1, ca fiind de uz și interes public local și modificarea Inventarului Bunurilor ce aparțin domeniului public al Municipiului Făgăraș,

Văzând avizul favorabil al Comisiei de studii, prognoze economico-sociale, buget finanțe și administrarea domeniului public și privat al municipiului, al Comisiei de organizare și dezvoltare urbanistică, realizarea lucrărilor publice, protecția mediului înconjurător, conservarea monumentelor istorice și de arhitectură, al Comisiei pentru servicii publice, pentru comerț și agricultură, al Comisiei pentru activități științifice, învățământ, culte, sănătate, cultură, protecție socială, sportive și de agrement, al Comisiei pentru administrația publică locală, juridică, apărarea ordinii publice, respectarea drepturilor și libertăților cetățenești, problemele minorităților, precum și al Comisiei de turism, relații externe și integrare europeană,

Având în vedere prevederile Legii nr.7/1996 a cadastrului și publicității imobiliare modificată și completată de OUG nr. 31/2018, precum și Ordinul nr. 700/2014 privind aprobarea Regulamentului de avizare, recepție și înscriere în evidențele de cadastru și carte funciară,

Precum și faptul că imobilele ce fac obiectul raportului de specialitate, sunt prin natura lor de uz și interes local, acestea fiind înscrise la pozițiile 891-899, 958962, 980-982, 987-996, poziția 888 și 1078 în evidențele Inventarului bunurilor ce aparțin domeniului public al Municipiului Făgăraș, atestat prin HG nr. 1506/2009 privind completarea Anexei nr.4 la HG nr. 972/2002, privind atestarea domeniului public al județului Brașov, precum și al municipiilor, orașelor și comunelor din județul Brașov,

În temeiul art. 129, alin.2, lit. c, art. 139, alin.3, lit. g, art. 196, alin.1, lit.a, art. 197, art. 198, alin.1 și alin.2, art. 243, alin.1, lit.a și art. 287, lit. b și pct. 4 Anexa 4 din OUG nr. 57/2019 privind Codul administrativ,

HOTĂRĂȘTE:


Art.1. Se atestă apartenența la domeniul public al Municipiului Făgăraș a a imobilelor terenuri și construcții (puțuri cu instalațiile aferente rețelei de captare și aducțiune apă Iași –

Pojorta – Sâmbăta de Sus) ce fac parte din rețeaua de aducțiune apă a Municipiului Făgăraș, situate pe raza Com. Recea și Com Lisa, prevăzute în anexa nr.1 parte integrantă din prezenta hotărâre, ca fiind de uz și interes public local


Art.2. Se aprobă modificarea inventarului centralizat al domeniului public al Municipiului Făgăraș identice cu cele de la pozițiile 891-899, 958962, 980-982, 987-996, poziția 888 și 1078 din Inventarul bunurilor ce aparțin domeniului public al Municipiului Făgăraș, atestat prin HG nr. 1506/2009 privind modificarea Anexei nr.4 la HG nr. 972/2002, privind atestarea domeniului public al județului Brașov, precum și al municipiilor, orașelor și comunelor din județul Brașov.

Art.3. Cu ducerea la îndeplinire a prevederilor prezentei hotărâri, se încredințează Primarul Municipiului Făgăraș, prin Compartiment evidenta patrimoniu.

**PRESEDINTE DE SEDINTA,
BUTUNOIU NICOLAIE**



**CONTRASEMNEAZĂ,
Secretar general,
LAURA ELENA GIUNCA**



Hotărârea s-a adoptat cu **17 voturi pentru.**

Consilieri în funcție- 18

Consilieri prezenți- 17

Prezenta hotărâre se comunică:

- 1 ex. Dosar ședință
- 1 ex. Colecție
- 1 ex. Prefectură
- 1 ex. Primar
- 1 ex. Secretar general
- 1 ex. Compartiment evidenta patrimoniu
- 1 ex. Arhitectul șef
- 1 ex. Direcția Buget-Finanțe
- 1 ex. Comp. Relații cu publicul, arhivă
- 1 ex. Afișaj

Cod: F-50.



Anexa nr.1 la HCL nr. 29/2021


LISTĂ IMOBILE TERENURI ȘI CONSTRUCȚII (PUȚURI CU INSTALAȚIILE AFERENTE REȚELEI DE ADUCȚIUNE APĂ ȘI CAPTARE IAȘI-POJORTA-SÂMBĂTA DE SUS) CE FAC PARTE DIN REȚEAUA DE ADUCȚIUNE APĂ A MUNICIPIULUI FĂGĂRAȘ, SITUATE PE RAZA COM. RECEA ȘI COM. LISA

NR. CRT.	DENUMIRE IMOBIL	SUPRAFAȚĂ (mp)	CARTE FUNCIARĂ	POZIȚIE INVENTAR
1.	teren și construcție – puț nr. 1 cu instalațiile aferente de ”captare și aducțiune apă” Iași-Pojorta	60	100476 Recea	891
2.	teren și construcție – puț nr. 2 cu instalațiile aferente de ”captare și aducțiune apă” Iași-Pojorta	60	100477 Recea	892
3.	teren și construcție – puț nr. 3 cu instalațiile aferente de ”captare și aducțiune apă” Iași-Pojorta	60	100483 Recea	893
4.	teren și construcție – puț nr. 4 cu instalațiile aferente de ”captare și aducțiune apă” Iași-Pojorta	60	100464 Recea	894
5.	teren și construcție – puț nr. 5 cu instalațiile aferente de ”captare și aducțiune apă” Iași-Pojorta	60	100463 Recea	895
6.	teren și construcție – puț nr. 6 cu instalațiile aferente de ”captare și aducțiune apă” Iași-Pojorta	60	100473 Recea	896
7.	teren și construcție – puț nr. 7 cu instalațiile aferente de ”captare și aducțiune apă” Iași-Pojorta	60	100475 Recea	897
8.	teren și construcție – puț nr. 8 cu instalațiile aferente de ”captare și aducțiune apă” Iași-Pojorta	60	100482 Recea	898
9.	teren și construcție – puț nr. 9 cu instalațiile aferente de ”captare și aducțiune apă” Iași-Pojorta	60	100462 Recea	899
10.	teren și construcție – puț nr. 10 cu instalațiile aferente de	60	100460 Recea	958

	captare și aducțiune apă Iași-Pojorta			
11.	teren și construcție – puț nr. 11 cu instalațiile aferente de ”captare și aducțiune apă” Iași-Pojorta	60	100478 Recea	959
12.	teren și construcție – puț nr. 12 cu instalațiile aferente de ”captare și aducțiune apă” Iași-Pojorta	60	100479 Recea	960
13.	teren și construcție – puț nr. 13 cu instalațiile aferente de ”captare și aducțiune apă” Iași-Pojorta	60	100481 Recea	961
14.	teren și construcție – puț nr. 14 cu instalațiile aferente de ”captare și aducțiune apă” Iași-Pojorta	60	100461 Recea	962
15.	teren și construcție – puț nr. 15 cu instalațiile aferente de ”captare și aducțiune apă” Iași-Pojorta	60	100480 Recea	980
16.	teren și construcție – puț nr. 16 cu instalațiile aferente de ”captare și aducțiune apă” Iași-Pojorta	60	100458 Recea	981
17.	teren și construcție – puț nr. 17 cu instalațiile aferente de ”captare și aducțiune apă” Iași-Pojorta	60	100459 Recea	982
18.	teren și construcție – puț nr. 18 cu instalațiile aferente de ”captare și aducțiune apă” Iași-Pojorta	60	100323 Lisa	987
19.	teren și construcție – puț nr. 19 cu instalațiile aferente de ”captare și aducțiune apă” Iași-Pojorta	60	100328 Lisa	988
20.	teren și construcție – puț nr. 20 cu instalațiile aferente de ”captare și aducțiune apă” Iași-Pojorta	60	100307 Lisa	989
21.	teren și construcție – puț nr. 21 cu instalațiile aferente de ”captare și aducțiune apă” Iași-Pojorta	60	100345 Lisa	990
22.	teren și construcție – puț nr. 22 cu instalațiile aferente de ”captare și aducțiune apă” Iași-Pojorta	60	100320 Lisa	991
23.	teren și construcție – puț nr. 23 cu instalațiile aferente de	60	100306 Lisa	992

	captare și aducțiune apă 993 Iași-Pojorta			
24.	teren și construcție – puț nr. 24 cu instalațiile aferente de ”captare și aducțiune apă” Iași-Pojorta	60	100319 Lisa	993
25.	teren și construcție – puț nr. 25 cu instalațiile aferente de ”captare și aducțiune apă” Iași-Pojorta	60	100337 Lisa	994
26.	teren și construcție – puț nr. 26 cu instalațiile aferente de ”captare și aducțiune apă” Iași-Pojorta	60	100317 Lisa	995
27.	teren și construcție – puț nr. 27 cu instalațiile aferente de ”captare și aducțiune apă” Iași-Pojorta	60	100321 Lisa	996
28.	teren și construcție – puț nr. 28 cu instalațiile aferente de ”captare și aducțiune apă” Iași-Pojorta	60	100327 Lisa	1078
29.	teren și construcție – puț nr. 29 cu instalațiile aferente de ”captare și aducțiune apă” Iași-Pojorta	60	100344 Lisa	1078
30.	teren și construcție – puț nr. 30 cu instalațiile aferente de ”captare și aducțiune apă” Iași-Pojorta	60	100308 Lisa	1078
31.	teren și construcție reprezentând rezervor apă potabilă aferente instalației de ”captare și aducțiune apă” Iași-Pojorta	4.326	100471 Recea	888

Întocmit,
Elena TĂNASE





ROMÂNIA
JUDEȚUL BRAȘOV



MUNICIPIUL FĂGĂRAȘ

Strada Republicii, Nr. 3. 505200, Tel: 0040 268 211 313, Fax: 0040 268 213 020
Web: www.primaria-fagaras.ro, Email: secretariat@primaria-fagaras.ro

Nr. 55575/2/11.12.2020



ADEVERINȚĂ

Prin prezenta adeverim că imobilele terenuri și construcții (puțuri cu instalațiile aferente rețelei de captare și aducțiune apă Iași – Pojorta – Sâmbăta de Sus) ce fac parte din rețeaua de aducțiune apă a Municipiului Făgăraș, situate pe raza Com. Recea și Com. Lisa prevăzute în anexa nr.1, parte integrantă din HCL nr...../..... se identifică cu imobilele aferente pozițiilor nr. 891-899, 958962, 980-982, 987-996, poziția 888 și 1078 din Inventarul bunurilor care aparțin domeniului public al Municipiului Făgăraș, atestat prin HG nr. 1506/2009 privind completarea Anexei nr.4 la HG nr. 972/2002, privind atestarea domeniului public al județului Brașov, precum și al municipiilor, orașelor și comunelor din județul Brașov, precum și cu imobilele ce fac obiectul HCL nr...../.....

Anexăm prezentei copie "conform cu originalul", de pe Inventarul bunurilor ce aparțin domeniului public al Municipiului Făgăraș.

PRIMAR
GHEORGHE SUCACIU

NR. CRT.	FUNCȚIA ȘI ATRIBUȚIA	NUMELE ȘI PRENUMELE	DATA	SEMNĂTURA
1.	Consilier Comp. Evidență Patrimoniu	ELENA TĂNASE	11.12.2020	



Oficiul de Cadastru și Publicitate Imobiliară BRASOV
Biroul de Cadastru și Publicitate Imobiliară Fagaras

EXTRAS DE CARTE FUNCIARĂ PENTRU INFORMARE

Carte Funciară Nr. 100471 Recea

Nr. cerere	26497
Ziua	02
Luna	12
Anul	2020

Cod verificare
100090394545



A. Partea I. Descrierea imobilului

TEREN Extravilan

Adresa: Jud. Brasov

Nr. Crt	Nr. cadastral Nr. topografic	Suprafața* (mp)	Observații / Referințe
A1	100471	4.362	

B. Partea II. Proprietari și acte

Înscrieri privitoare la dreptul de proprietate și alte drepturi reale	Referințe
10763 / 30/10/2009 Act Normativ nr. 8015, din 22/06/1978 emis de CONSILIUL DE STAT;	
B1 Intabulare, drept de PROPRIETATE expropriere, dobandit prin Lege, cota actuala 1/1 1) STATUL ROMAN	A1

C. Partea III. SARCINI .

Inscrieri privind dezmembrămintele dreptului de proprietate, drepturi reale de garanție și sarcini	Referințe
NU SUNT	

rezervă apă potabilă
Jasi

pag 332.

10/12/2020

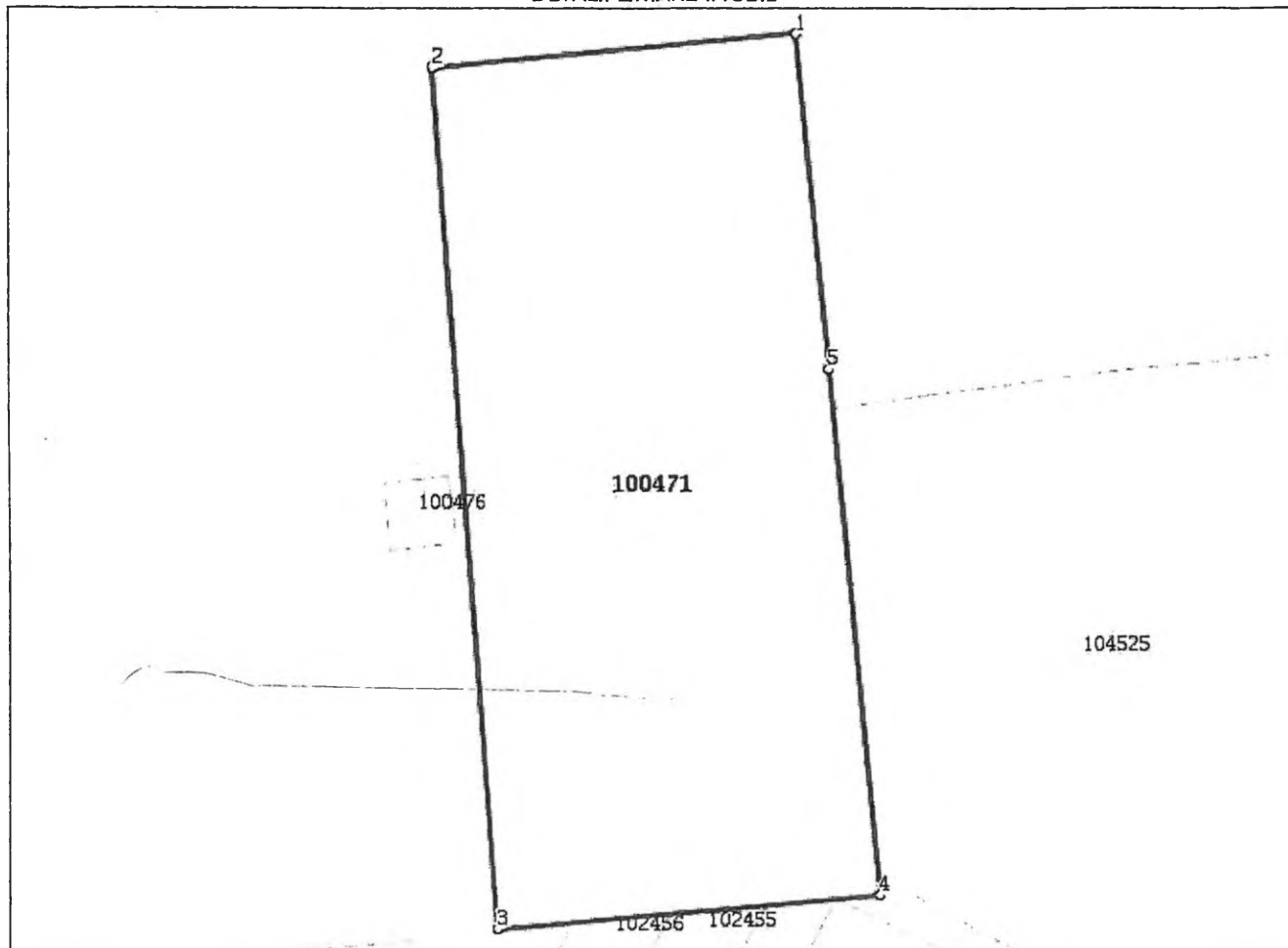
Anexa Nr. 1 La Partea I

Teren

Nr cadastral	Suprafața (mp)*	Observații / Referințe
100471	4.362	

* Suprafața este determinată în planul de proiecție Stereo 70.

DETALII LINIARE IMOBIL



Date referitoare la teren

Nr Crt	Categorie folosință	Intra vilan	Suprafața (mp)	Tarla	Parcelă	Nr. topo	Observații / Referințe
1	arabil	NU	4.362	24	560	-	- IN SUPRAFATA IMOBILULUI CU NR. TOP 2934/2 ESTE INCLUSA SI SUPRAFATA DRUMULUI DE 783 - SUPRAFATA EXPROPRIATA CONFORM DECRET NR. 209/12.07.1978 -LOTUL, NOU FORMAT, NR. 2 CU NR. TOP 2934/2, DIN T 24 PARCELA A 560, ACORDA SERVITUTE DE TRECERE IMOBILULUI CU NR. CAD DE 783

Lungime Segmente

1) Valorile lungimilor segmentelor sunt obținute din proiecție în plan.

Punct început	Punct sfârșit	Lungime segment (m)
1	2	42.786
2	3	99.47

Punct început	Punct sfârșit	Lungime segment (m)
3	4	44.889
4	5	61.201
5	1	38.352

** Lungimile segmentelor sunt determinate în planul de proiecție Stereo 70 și sunt rotunjite la 1 milimetru.
 *** Distanța dintre puncte este formată din segmente cumulate ce sunt mai mici decât valoarea 1 milimetru

Extrasul de carte funciară generat prin sistemul informatic integrat al ANCPİ conține informațiile din cartea funciară active la data generării. Acesta este valabil în condițiile prevăzute de art. 7 din Legea nr. 455/2001, coroborat cu art. 3 din O.U.G. nr. 41/2016, exclusiv în mediul electronic, pentru activități și procese administrative prevăzute de legislația în vigoare. Valabilitatea poate fi extinsă și în forma fizică a documentului, fără semnătură olografă, cu acceptul expres sau procedural al instituției publice ori entității care a solicitat prezentarea acestui extras.

Verificarea corectitudinii și realității informațiilor conținute de document se poate face la adresa **www.ancpi.ro/verificare**, folosind codul de verificare online disponibil în antet. Codul de verificare este valabil 30 de zile calendaristice de la momentul generării documentului.

Data și ora generării,

02/12/2020, 09:33

The image shows an official stamp from the National Agency for Cadastral Information (ANCPİ) with a handwritten signature over it. The stamp text is partially legible and includes 'ANCPİ - AGENȚIA NAȚIONALĂ DE INFORMĂȚII CADASTRU' and 'ORAȘ'.



Oficiul de Cadastru și Publicitate Imobiliară BRASOV
Biroul de Cadastru și Publicitate Imobiliară Fagaras

Nr. cerere	13961
Ziua	24
Luna	07
Anul	2020

Cod verificare
100086703887



EXTRAS DE CARTE FUNCİARĂ PENTRU INFORMARE

Carte Funciară Nr. 100476 Recea

A. Partea I. Descrierea imobilului

TEREN Extravilan

Adresa: Jud. Brasov

Nr. Crt	Nr. cadastral Nr. topografic	Suprafața* (mp)	Observații / Referințe
A1	100476	60	

B. Partea II. Proprietari și acte

Înscrieri privitoare la dreptul de proprietate și alte drepturi reale	Referințe
10760 / 30/10/2009 Act Normativ nr. 8015, din 22/06/1978 emis de CONSILIUL DE STAT;	
B1 Intabulare, drept de PROPRIETATE expropriere, dobandit prin Lege, cota actuala 1/1 1) STATUL ROMAN	A1

C. Partea III. SARCINI .

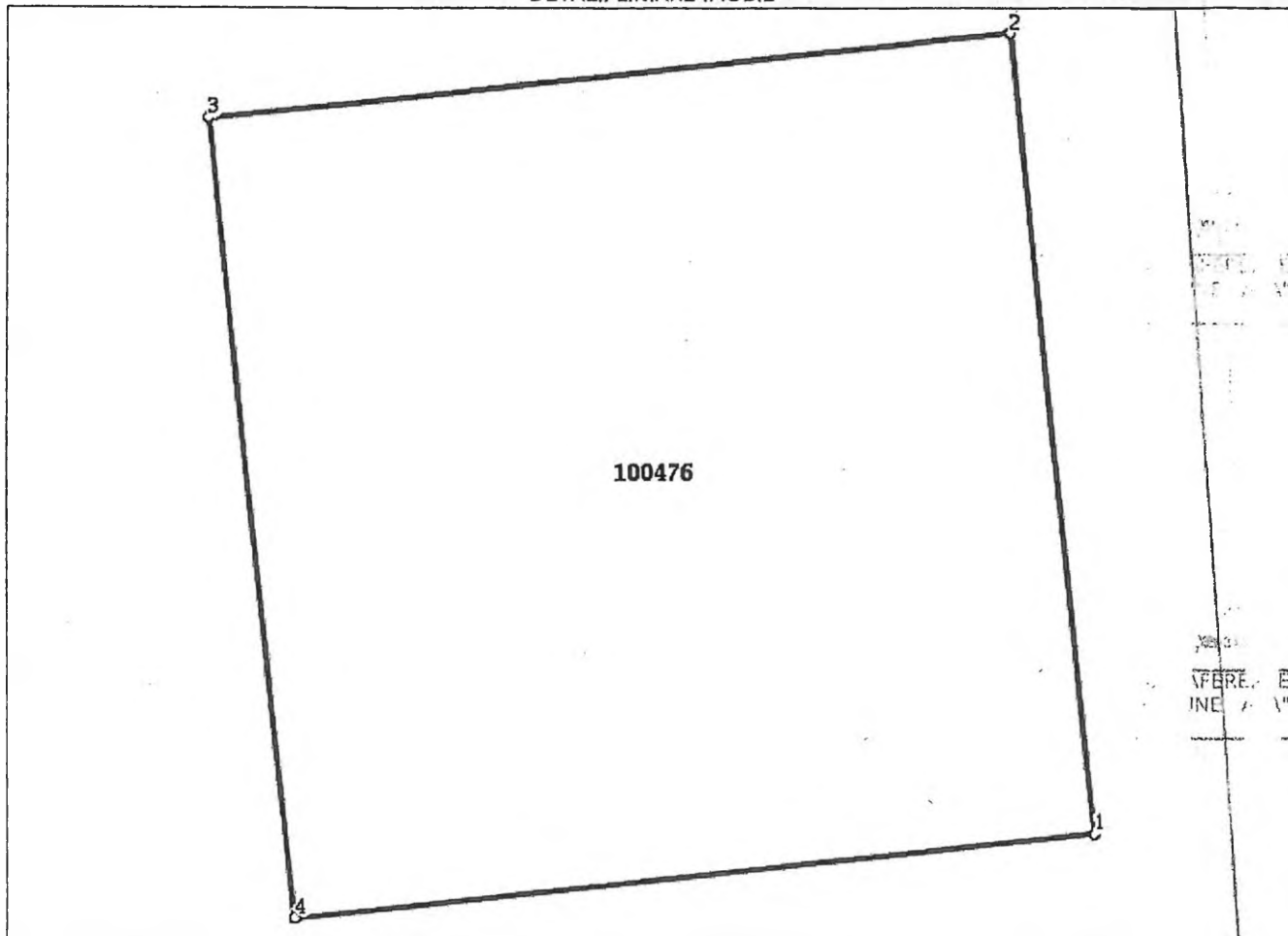
Inscrieri privind dezmembrămintele dreptului de proprietate, drepturi reale de garanție și sarcini	Referințe
NU SUNT	

Anexa Nr. 1 La Partea I**Teren**

Nr cadastral	Suprafața (mp)*	Observații / Referințe
100476	60	

* Suprafața este determinată în planul de proiecție Stereo 70.

DETALII LINIARE IMOBIL

**Date referitoare la teren**

Nr Crt	Categorie folosință	Intra vilan	Suprafața (mp)	Tarla	Parcelă	Nr. topo	Observații / Referințe
1	arabil	NU	60	29	782	-	PUT NR 1, CU INSTALTIILE AFERENTE DE "CAPTARE SI ADUCTIUNE APA" IASI-POIORTA

Lungime Segmente

1) Valorile lungimilor segmentelor sunt obținute din proiecție în plan.

Punct început	Punct sfârșit	Lungime segment (** (m))
1	2	7.75
2	3	7.75
3	4	7.75
4	1	7.75

** Lungimile segmentelor sunt determinate în planul de proiecție Stereo 70 și sunt rotunjite la 1 milimetru.

*** Distanța dintre puncte este formată din segmente cumulate ce sunt mai mici decât valoarea 1 milimetru.

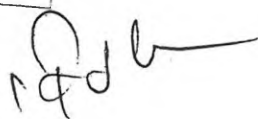
Extrasul de carte funciară generat prin sistemul informatic integrat al ANCPI conține informațiile din cartea funciară active la data generării. Acesta este valabil în condițiile prevăzute de art. 7 din Legea nr. 455/2001, coroborat cu art. 3 din O.U.G. nr. 41/2016, exclusiv în mediul electronic, pentru activități și procese administrative prevăzute de legislația în vigoare. Valabilitatea poate fi extinsă și în forma fizică a documentului, fără semnătură olografă, cu acceptul expres sau procedural al instituției publice ori entității care a solicitat prezentarea acestui extras.

Verificarea corectitudinii și realității informațiilor conținute de document se poate face la adresa www.ancpi.ro/verificare, folosind codul de verificare online disponibil în antet. Codul de verificare este valabil 30 de zile calendaristice de la momentul generării documentului.

Data și ora generării,

24/07/2020, 12:55

BOCANU VERGINIA - ANGELICA
referent
OCPI Brașov - OCPI Făgăraș





Oficiul de Cadastru și Publicitate Imobiliară BRASOV
Biroul de Cadastru și Publicitate Imobiliară Fagaras

EXTRAS DE CARTE FUNCİARĂ PENTRU INFORMARE

Carte Funciară Nr. 100477 Recea

Nr. cerere	13957
Ziua	24
Luna	07
Anul	2020

Cod verificare
100086703722



A. Partea I. Descrierea imobilului

TEREN Extravilan

Adresa: Jud. Brasov

Nr. Crt	Nr. cadastral Nr. topografic	Suprafața* (mp)	Observații / Referințe
A1	100477	60	

B. Partea II. Proprietari și acte

Înscrieri privitoare la dreptul de proprietate și alte drepturi reale	Referințe
10762 / 30/10/2009	
Act Normativ nr. 8015, din 22/06/1978 emis de CONSILIUL DE STAT;	
B1	Intabulare, drept de PROPRIETATE expropriere, dobandit prin Lege, cota actuala 1/1
1) STATUL ROMAN	

C. Partea III. SARCINI .

Inscrieri privind dezmembrămintele dreptului de proprietate, drepturi reale de garanție și sarcini	Referințe
NU SUNT	

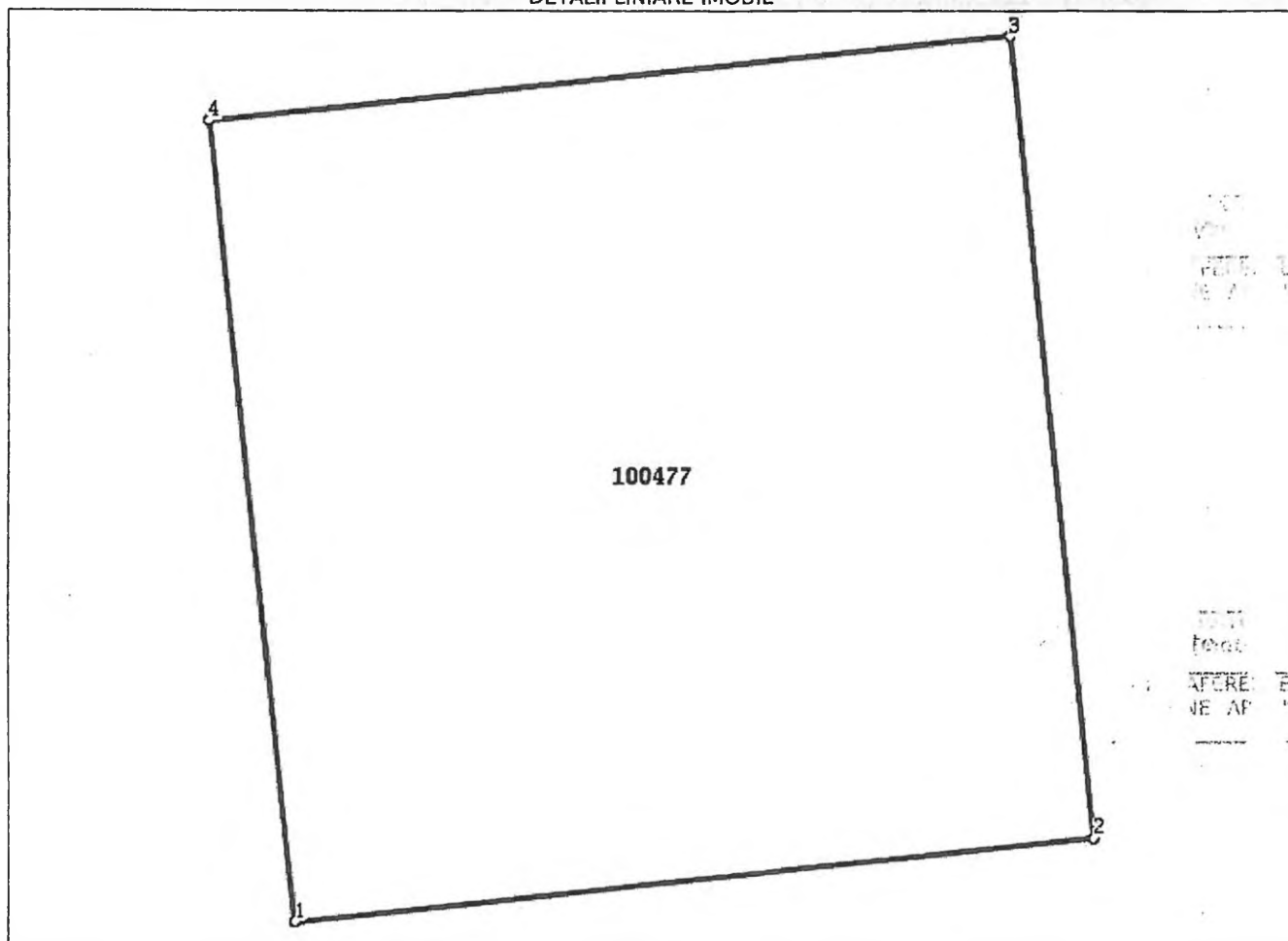
Anexa Nr. 1 La Partea I

Teren

Nr cadastral	Suprafața (mp)*	Observații / Referințe
100477	60	

* Suprafața este determinată în planul de proiecție Stereo 70.

DETALII LINIARE IMOBIL



Date referitoare la teren

Nr Crt	Categorie folosință	Intra vilan	Suprafața (mp)	Tarla	Parcelă	Nr. topo	Observații / Referințe
1	arabil	NU	60	29	782	-	PUT NR 2 CU INSTALATIILE AFERENTE DE "CAPTARE SI ADUCTIUNE APA " IASI-POIORTA

Lungime Segmente

1) Valorile lungimilor segmentelor sunt obținute din proiecție în plan.

Punct început	Punct sfârșit	Lungime segment (** (m)
1	2	7.75
2	3	7.75
3	4	7.75
4	1	7.75

** Lungimile segmentelor sunt determinate în planul de proiecție Stereo 70 și sunt rotunjite la 1 milimetru.

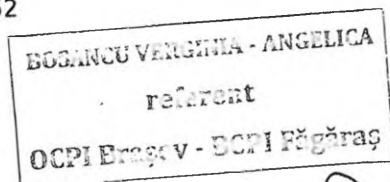
*** Distanța dintre puncte este formată din segmente cumulate ce sunt mai mici decât valoarea 1 milimetru.

Extrasul de carte funciară generat prin sistemul informatic integrat al ANCPI conține informațiile din cartea funciară active la data generării. Acesta este valabil în condițiile prevăzute de art. 7 din Legea nr. 455/2001, coroborat cu art. 3 din O.U.G. nr. 41/2016, exclusiv în mediul electronic, pentru activități și procese administrative prevăzute de legislația în vigoare. Valabilitatea poate fi extinsă și în forma fizică a documentului, fără semnătură olografă, cu acceptul expres sau procedural al instituției publice ori entității care a solicitat prezentarea acestui extras.

Verificarea corectitudinii și realității informațiilor conținute de document se poate face la adresa **www.ancpi.ro/verificare**, folosind codul de verificare online disponibil în antet. Codul de verificare este valabil 30 de zile calendaristice de la momentul generării documentului.

Data și ora generării,

24/07/2020, 12:52





Oficiul de Cadastru și Publicitate Imobiliară BRASOV
Biroul de Cadastru și Publicitate Imobiliară Fagaras

EXTRAS DE CARTE FUNCİARĂ PENTRU INFORMARE

Carte Funciară Nr. 100483 Recea

Nr. cerere	13955
Ziua	24
Luna	07
Anul	2020

Cod verificare
100086704184



A. Partea I. Descrierea imobilului

TEREN Extravilan

Adresa: Jud. Brasov

Nr. Crt	Nr. cadastral Nr. topografic	Suprafața* (mp)	Observații / Referințe
A1	100483	60	

B. Partea II. Proprietari și acte

Înscrieri privitoare la dreptul de proprietate și alte drepturi reale	Referințe
10752 / 30/10/2009	
Act Normativ nr. 8015, din 22/06/1978 emis de CONSILIUL DE STAT;	
B1	A1
Intabulare, drept de PROPRIETATE expropriere, dobandit prin Lege, cota actuala 1/1	
1) STATUL ROMAN	

C. Partea III. SARCINI .

Inscrieri privind dezmembrămintele dreptului de proprietate, drepturi reale de garanție și sarcini	Referințe
NU SUNT	

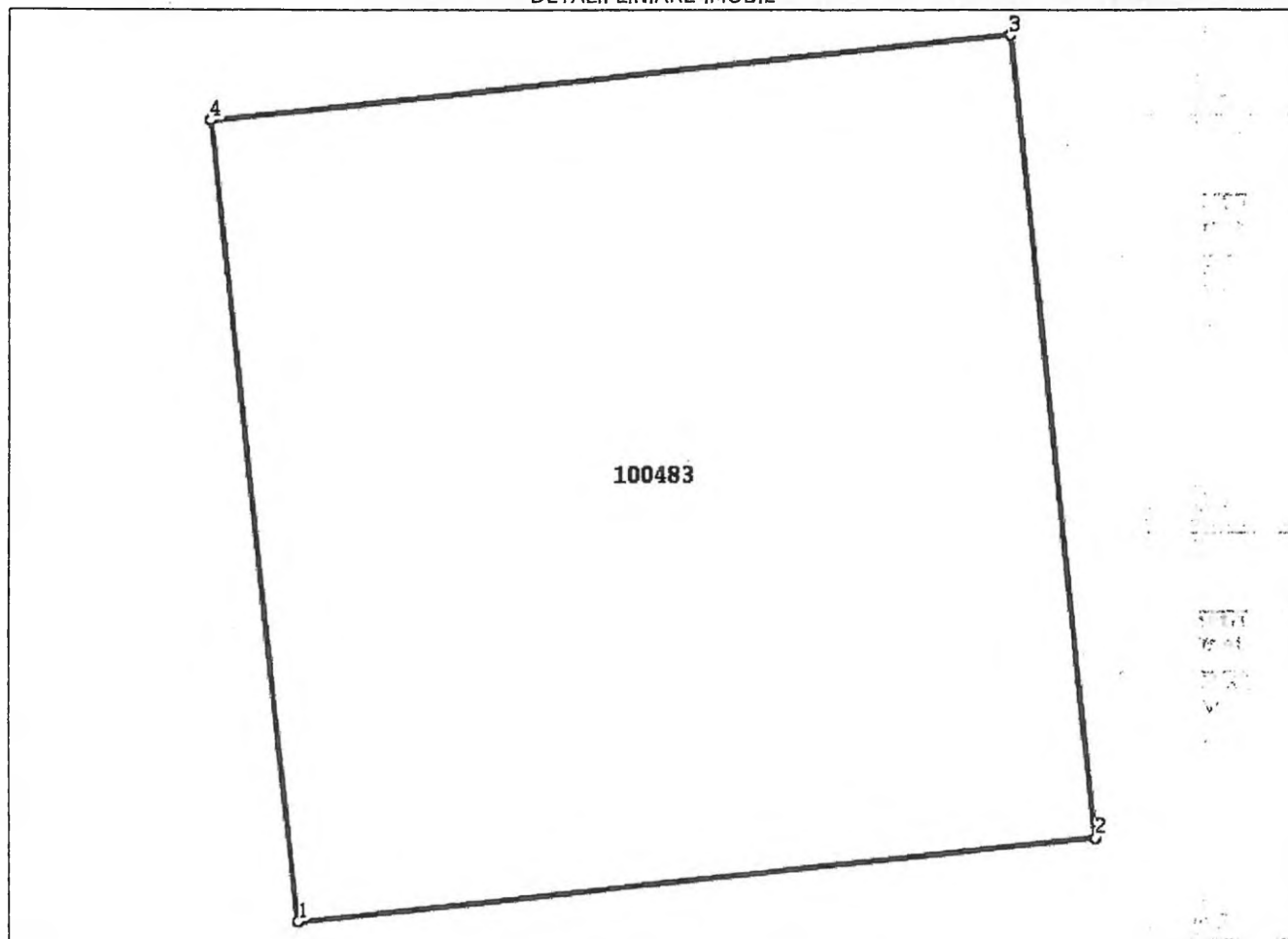
Anexa Nr. 1 La Partea I

Teren

Nr cadastral	Suprafața (mp)*	Observații / Referințe
100483	60	

* Suprafața este determinată în planul de proiecție Stereo 70.

DETALII LINIARE IMOBIL



Date referitoare la teren

Nr Crt	Categorie folosință	Intra vilan	Suprafața (mp)	Tarla	Parcelă	Nr. topo	Observații / Referințe
1	arabil	NU	60	29	782	-	PUT NR. 3 CU INSTALATIILE AFERENTE DE 'CAPTARE SI ADUCTIUNE APA' TRASEU IASI -

Lungime Segmente

1) Valorile lungimilor segmentelor sunt obținute din proiecție în plan.

Punct început	Punct sfârșit	Lungime segment (** (m)
1	2	7.75
2	3	7.75
3	4	7.75
4	1	7.75

** Lungimile segmentelor sunt determinate în planul de proiecție Stereo 70 și sunt rotunjite la 1 milimetru.

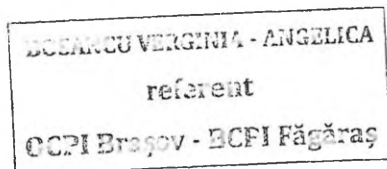
*** Distanța dintre puncte este formată din segmente cumulate ce sunt mai mici decât valoarea 1 milimetru.

Extrasul de carte funciară generat prin sistemul informatic integrat al ANCPI conține informațiile din cartea funciară active la data generării. Acesta este valabil în condițiile prevăzute de art. 7 din Legea nr. 455/2001, coroborat cu art. 3 din O.U.G. nr. 41/2016, exclusiv în mediul electronic, pentru activități și procese administrative prevăzute de legislația în vigoare. Valabilitatea poate fi extinsă și în forma fizică a documentului, fără semnătură olografă, cu acceptul expres sau procedural al instituției publice ori entității care a solicitat prezentarea acestui extras.

Verificarea corectitudinii și realității informațiilor conținute de document se poate face la adresa **www.ancpi.ro/verificare**, folosind codul de verificare online disponibil în antet. Codul de verificare este valabil 30 de zile calendaristice de la momentul generării documentului.

Data și ora generării,

24/07/2020, 12:50



A handwritten signature in black ink, appearing to be "V. Bobărnescu".




Oficiul de Cadastru și Publicitate Imobiliară BRASOV
Biroul de Cadastru și Publicitate Imobiliară Fagaras

EXTRAS DE CARTE FUNCİARĂ PENTRU INFORMARE

Carte Funciară Nr. 100464 Recea

Nr. cerere	13952
Ziua	24
Luna	07
Anul	2020

Cod verificare
100086704135



A. Partea I. Descrierea imobilului

TEREN Extravilan

Adresa: Jud. Brasov

Nr. Crt	Nr. cadastral Nr. topografic	Suprafața* (mp)	Observații / Referințe
A1	100464	60	

B. Partea II. Proprietari și acte

Înscrieri privitoare la dreptul de proprietate și alte drepturi reale	Referințe
10765 / 30/10/2009	
Act Normativ nr. 209, din 12/07/1978 emis de CONSILIUL DE STAT;	
B1	Intabulare, drept de PROPRIETATE expropriere, dobandit prin Lege, cota actuala 1/1
	A1
1) STATUL ROMAN	

C. Partea III. SARCINI .


Inscrieri privind dezmembrămintele dreptului de proprietate, drepturi reale de garanție și sarcini	Referințe
NU SUNT	

Anexa Nr. 1 La Partea I**Teren**

Nr cadastral	Suprafața (mp)*	Observații / Referințe
100464	60	

* Suprafața este determinată în planul de proiecție Stereo 70.

DETALII LINIARE IMOBIL

**Date referitoare la teren**

Nr Crt	Categorie folosință	Intra vilan	Suprafața (mp)	Tarla	Parcelă	Nr. topo	Observații / Referințe
1	arabil	NU	60	29	782	-	PUT NR. 4 CU INSTALATIILE AFERENTE DE "CAPTARE SI ADUCTIUNE APA IASI - POIORTA"

Lungime Segmente

1) Valorile lungimilor segmentelor sunt obținute din proiecție în plan.

Punct început	Punct sfârșit	Lungime segment (m)
1	2	7.75
2	3	7.751
3	4	7.75
4	1	7.75

** Lungimile segmentelor sunt determinate în planul de proiecție Stereo 70 și sunt rotunjite la 1 milimetru.


*** Distanța dintre puncte este formată din segmente cumulate ce sunt mai mici decât valoarea 1 milimetru.

Extrasul de carte funciară generat prin sistemul informatic integrat al ANCPI conține informațiile din cartea funciară active la data generării. Acesta este valabil în condițiile prevăzute de art. 7 din Legea nr. 455/2001, coroborat cu art. 3 din O.U.G. nr. 41/2016, exclusiv în mediul electronic, pentru activități și procese administrative prevăzute de legislația în vigoare. Valabilitatea poate fi extinsă și în forma fizică a documentului, fără semnătură olografă, cu acceptul expres sau procedural al instituției publice ori entității care a solicitat prezentarea acestui extras.

Verificarea corectitudinii și realității informațiilor conținute de document se poate face la adresa **www.ancpi.ro/verificare**, folosind codul de verificare online disponibil în antet. Codul de verificare este valabil 30 de zile calendaristice de la momentul generării documentului.

Data și ora generării,

24/07/2020, 12:49



1 P d C



Oficiul de Cadastru și Publicitate Imobiliară BRASOV
Biroul de Cadastru și Publicitate Imobiliară Fagaras

EXTRAS DE CARTE FUNCİARĂ PENTRU INFORMARE

Carte Funciară Nr. 100463 Recea

Nr. cerere	13951
Ziua	24
Luna	07
Anul	2020

Cod verificare
100086703087



A. Partea I. Descrierea imobilului

TEREN Extravilan

Adresa: Jud. Brasov

Nr. Crt	Nr. cadastral Nr. topografic	Suprafața* (mp)	Observații / Referințe
A1	100463	60	

B. Partea II. Proprietari și acte

Înscrieri privitoare la dreptul de proprietate și alte drepturi reale	Referințe
10753 / 30/10/2009	
Act Normativ nr. 209, din 12/07/1978 emis de CONSILIUL DE STAT;	
B1 Intabulare, drept de PROPRIETATE expropriere, dobandit prin Lege, cota actuala 1/1	A1
1) STATUL ROMAN	

C. Partea III. SARCINI .


Inscrieri privind dezmembrămintele dreptului de proprietate, drepturi reale de garanție și sarcini	Referințe
NU SUNT	

Anexa Nr. 1 La Partea I**Teren**

Nr cadastral	Suprafața (mp)*	Observații / Referințe
100463	60	

* Suprafața este determinată în planul de proiecție Stereo 70.

DETALII LINIARE IMOBIL

**Date referitoare la teren**

Nr Crt	Categorie folosință	Intra vilan	Suprafața (mp)	Tarla	Parcelă	Nr. topo	Observații / Referințe
1	arabil	NU	60	29	758/1	-	PUT NR. 5 CU INSTALATIILE AFERENTE DE "CAPTARE SI ADUCTIUNE APA IASI-POIORTA".

Lungime Segmente

1) Valorile lungimilor segmentelor sunt obținute din proiecție în plan.

Punct început	Punct sfârșit	Lungime segment (** (m))
1	2	7.75
2	3	7.75
3	4	7.75
4	1	7.75

** Lungimile segmentelor sunt determinate în planul de proiecție Stereo 70 și sunt rotunjite la 1 milimetru.

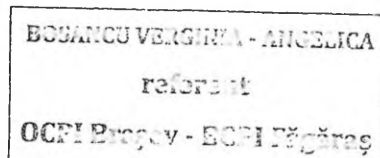
*** Distanța dintre puncte este formată din segmente cumulate ce sunt mai mici decât valoarea 1 milimetru.

Extrasul de carte funciară generat prin sistemul informatic integrat al ANCPI conține informațiile din cartea funciară active la data generării. Acesta este valabil în condițiile prevăzute de art. 7 din Legea nr. 455/2001, coroborat cu art. 3 din O.U.G. nr. 41/2016, exclusiv în mediul electronic, pentru activități și procese administrative prevăzute de legislația în vigoare. Valabilitatea poate fi extinsă și în forma fizică a documentului, fără semnătură olografă, cu acceptul expres sau procedural al instituției publice ori entității care a solicitat prezentarea acestui extras.

Verificarea corectitudinii și realității informațiilor conținute de document se poate face la adresa www.ancpi.ro/verificare, folosind codul de verificare online disponibil în antet. Codul de verificare este valabil 30 de zile calendaristice de la momentul generării documentului.

Data și ora generării,

24/07/2020, 12:48



1 Adc



Oficiul de Cadastru și Publicitate Imobiliară BRASOV
Biroul de Cadastru și Publicitate Imobiliară Fagaras

EXTRAS DE CARTE FUNCİARĂ PENTRU INFORMARE

Carte Funciară Nr. 100473 Recea

Nr. cerere	13950
Ziua	24
Luna	07
Anul	2020

Cod verificare
100086703037



A. Partea I. Descrierea imobilului

TEREN Extravilan

Adresa: Jud. Brasov

Nr. Crt	Nr. cadastral Nr. topografic	Suprafața* (mp)	Observații / Referințe
A1	100473	60	

B. Partea II. Proprietari și acte

Înscrieri privitoare la dreptul de proprietate și alte drepturi reale	Referințe
10754 / 30/10/2009	
Act Normativ nr. 8015, din 22/06/1978 emis de CONSILIUL DE STAT;	
B1 Intabulare, drept de PROPRIETATE expropriere, dobandit prin Lege, cota actuala 1/1	A1
1) STATUL ROMAN	

C. Partea III. SARCINI .

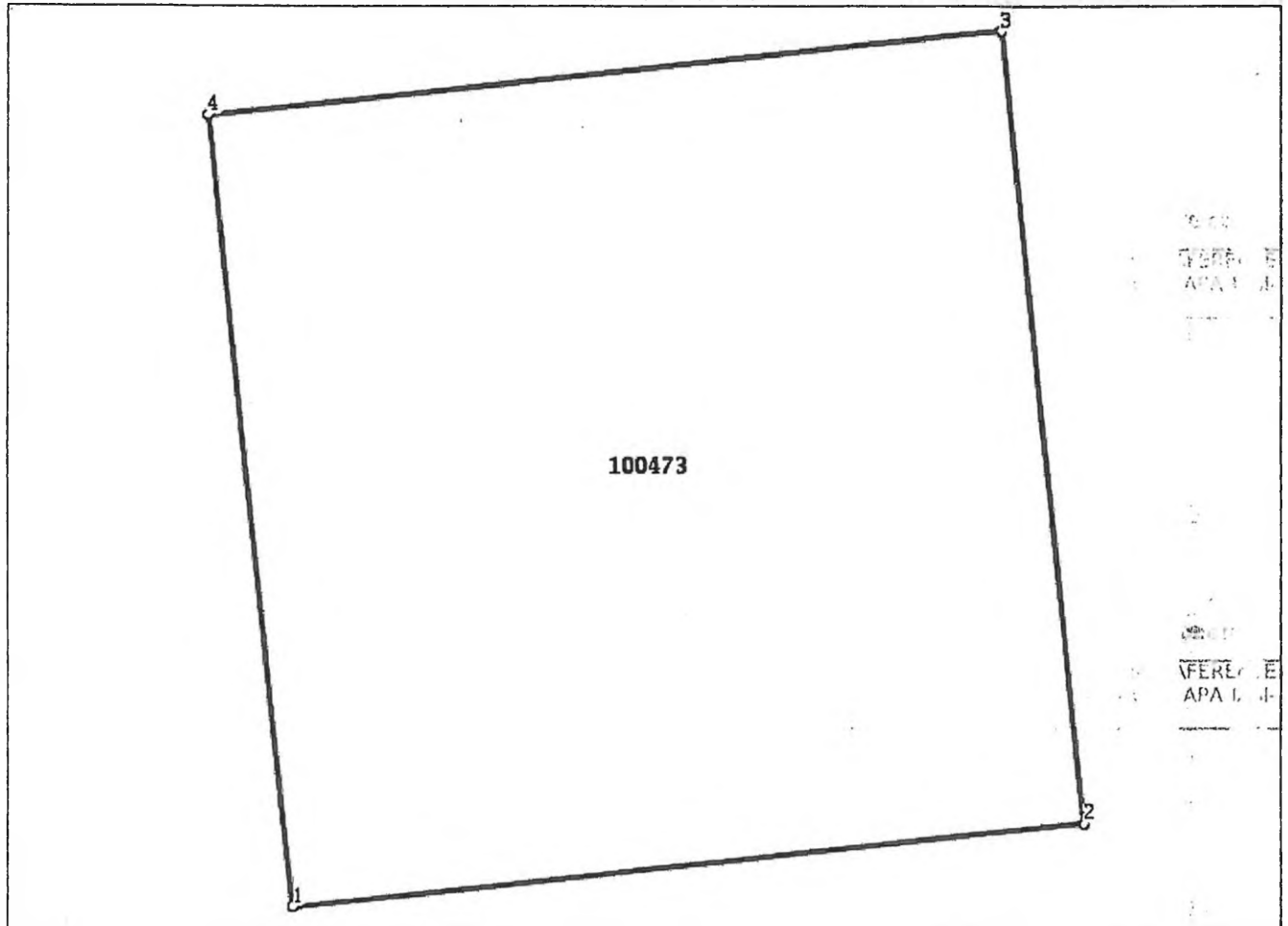
Inscrieri privind dezmembrămintele dreptului de proprietate, drepturi reale de garanție și sarcini	Referințe
NU SUNT	

Anexa Nr. 1 La Partea I**Teren**

Nr cadastral	Suprafața (mp)*	Observații / Referințe
100473	60	

* Suprafața este determinată în planul de proiecție Stereo 70.

DETALII LINIARE IMOBIL

**Date referitoare la teren**

Nr Crt	Categorie folosință	Intra vilan	Suprafața (mp)	Tarla	Parcelă	Nr. topo	Observații / Referințe
1	arabil	NU	60	29	758/1	-	PUT NR. 6 CU INSTALATIILE AFERENTE DE 'CAPTARE SI ADUCTIUNE APA IASI-POIORTA'

Lungime Segmente

1) Valorile lungimilor segmentelor sunt obținute din proiecție în plan.

Punct început	Punct sfârșit	Lungime segment (** (m)
1	2	7.75
2	3	7.75
3	4	7.75
4	1	7.75

** Lungimile segmentelor sunt determinate în planul de proiecție Stereo 70 și sunt rotunjite la 1 milimetru.


*** Distanța dintre puncte este formată din segmente cumulate ce sunt mai mici decât valoarea 1 milimetru.

Extrasul de carte funciară generat prin sistemul informatic integrat al ANCPi conține informațiile din cartea funciară active la data generării. Acesta este valabil în condițiile prevăzute de art. 7 din Legea nr. 455/2001, coroborat cu art. 3 din O.U.G. nr. 41/2016, exclusiv în mediul electronic, pentru activități și procese administrative prevăzute de legislația în vigoare. Valabilitatea poate fi extinsă și în forma fizică a documentului, fără semnătură olografă, cu acceptul expres sau procedural al instituției publice ori entității care a solicitat prezentarea acestui extras.

Verificarea corectitudinii și realității informațiilor conținute de document se poate face la adresa www.ancpi.ro/verificare, folosind codul de verificare online disponibil în antet. Codul de verificare este valabil 30 de zile calendaristice de la momentul generării documentului.

Data și ora generării,

24/07/2020, 12:47



[Handwritten signature]



Oficiul de Cadastru și Publicitate Imobiliară BRASOV
Biroul de Cadastru și Publicitate Imobiliară Fagaras

Nr. cerere	13949
Ziua	24
Luna	07
Anul	2020

EXTRAS DE CARTE FUNCİARĂ PENTRU INFORMARE

Carte Funciară Nr. 100475 Recea



A. Partea I. Descrierea imobilului

TEREN Extravilan

Adresa: Jud. Brasov

Nr. Crt	Nr. cadastral Nr. topografic	Suprafața* (mp)	Observații / Referințe
A1	100475	60	

B. Partea II. Proprietari și acte

Înscrieri privitoare la dreptul de proprietate și alte drepturi reale	Referințe
10758 / 30/10/2009	
Act Normativ nr. 8015, din 22/06/1978 emis de CONSILIUL DE STAT;	
B1	A1
Intabulare, drept de PROPRIETATE expropriere, dobandit prin Lege, cota actuala 1/1 1) STATUL ROMAN	

C. Partea III. SARCINI .

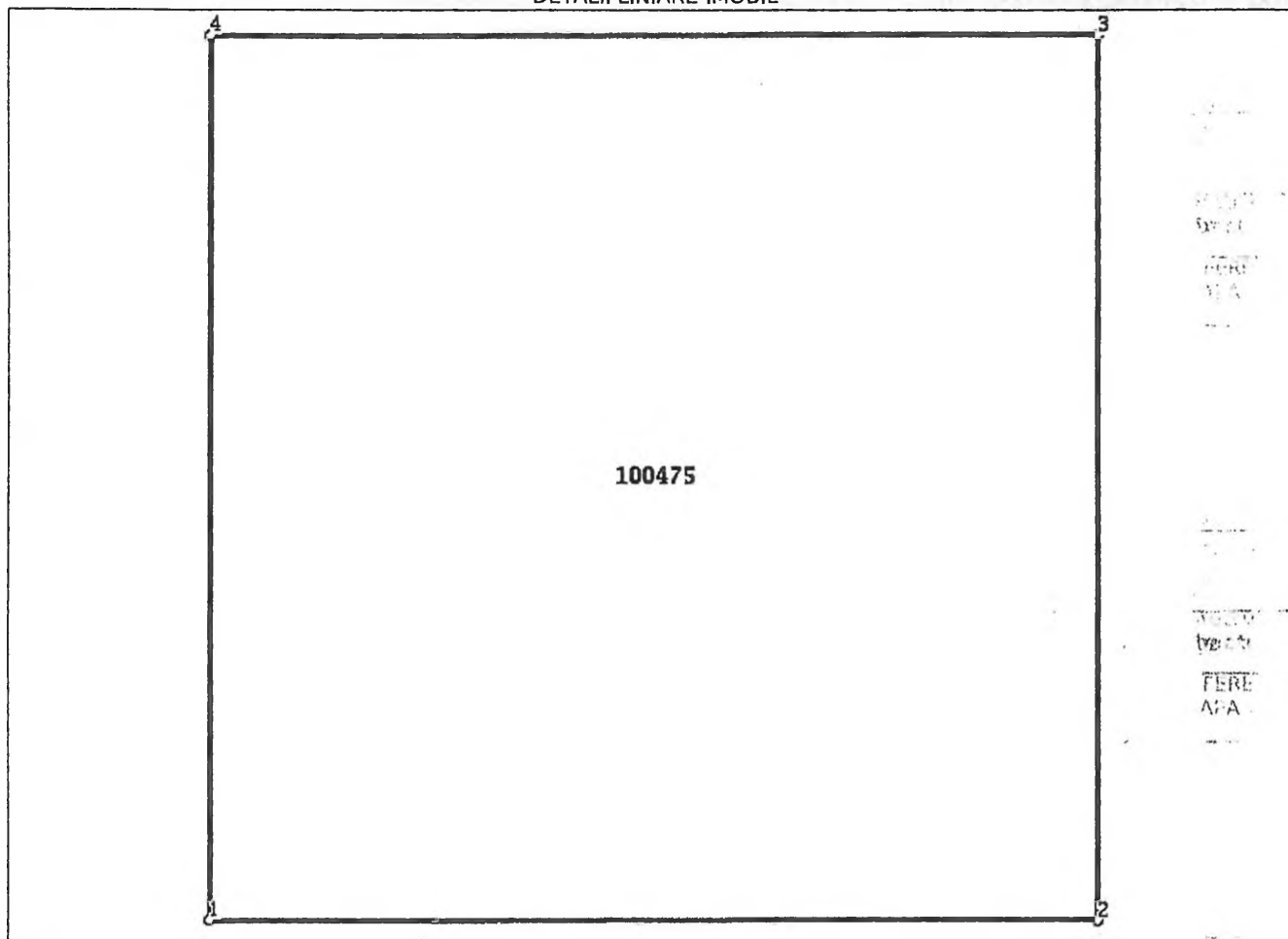
Înscrieri privind dezmembrămintele dreptului de proprietate, drepturi reale de garanție și sarcini	Referințe
NU SUNT	

Anexa Nr. 1 La Partea I**Teren**

Nr cadastral	Suprafața (mp)*	Observații / Referințe
100475	60	

* Suprafața este determinată în planul de proiecție Stereo 70.

DETALII LINIARE IMOBIL

**Date referitoare la teren**

Nr Crt	Categorie folosință	Intra vilan	Suprafața (mp)	Tarla	Parcelă	Nr. topo	Observații / Referințe
1	arabil	NU	60	29	753	-	PUT NR. 7 CU INSTALATIILE AFERENTE DE 'CAPTARE SI ADUCTIUNE APA IASI-POIORTA'

Lungime Segmente

1) Valorile lungimilor segmentelor sunt obținute din proiecție în plan.

Punct început	Punct sfârșit	Lungime segment (** (m)
1	2	7.75
2	3	7.75
3	4	7.75
4	1	7.75

** Lungimile segmentelor sunt determinate în planul de proiecție Stereo 70 și sunt rotunjite la 1 milimetru.


*** Distanța dintre puncte este formată din segmente cumulate ce sunt mai mici decât valoarea 1 milimetru.

Extrasul de carte funciară generat prin sistemul informatic integrat al ANCPİ conține informațiile din cartea funciară active la data generării. Acesta este valabil în condițiile prevăzute de art. 7 din Legea nr. 455/2001, coroborat cu art. 3 din O.U.G. nr. 41/2016, exclusiv în mediul electronic, pentru activități și procese administrative prevăzute de legislația în vigoare. Valabilitatea poate fi extinsă și în forma fizică a documentului, fără semnătură olografă, cu acceptul expres sau procedural al instituției publice ori entității care a solicitat prezentarea acestui extras.

Verificarea corectitudinii și realității informațiilor conținute de document se poate face la adresa **www.ancpi.ro/verificare**, folosind codul de verificare online disponibil în antet. Codul de verificare este valabil 30 de zile calendaristice de la momentul generării documentului.

Data și ora generării,

24/07/2020, 12:46



[Handwritten signature]

E
f
c
a
d
i
c
v



Oficiul de Cadastru și Publicitate Imobiliară BRASOV
Biroul de Cadastru și Publicitate Imobiliară Fagaras

EXTRAS DE CARTE FUNCİARĂ PENTRU INFORMARE

Carte Funciară Nr. 100482 Recea

Nr. cerere	13948
Ziua	24
Luna	07
Anul	2020

Cod verificare
100086702847



A. Partea I. Descrierea imobilului

TEREN Extravilan

Adresa: Jud. Brasov

Nr. Crt	Nr. cadastral Nr. topografic	Suprafața* (mp)	Observații / Referințe
A1	100482	60	

B. Partea II. Proprietari și acte

Înscrieri privitoare la dreptul de proprietate și alte drepturi reale	Referințe
10766 / 30/10/2009	
Act Normativ nr. 8015, din 22/06/1978 emis de CONSILIUL DE STAT;	
B1 Intabulare, drept de PROPRIETATE expropriere, dobandit prin Lege, cota actuala 1/1	A1
1) STATUL ROMAN	

C. Partea III. SARCINI .

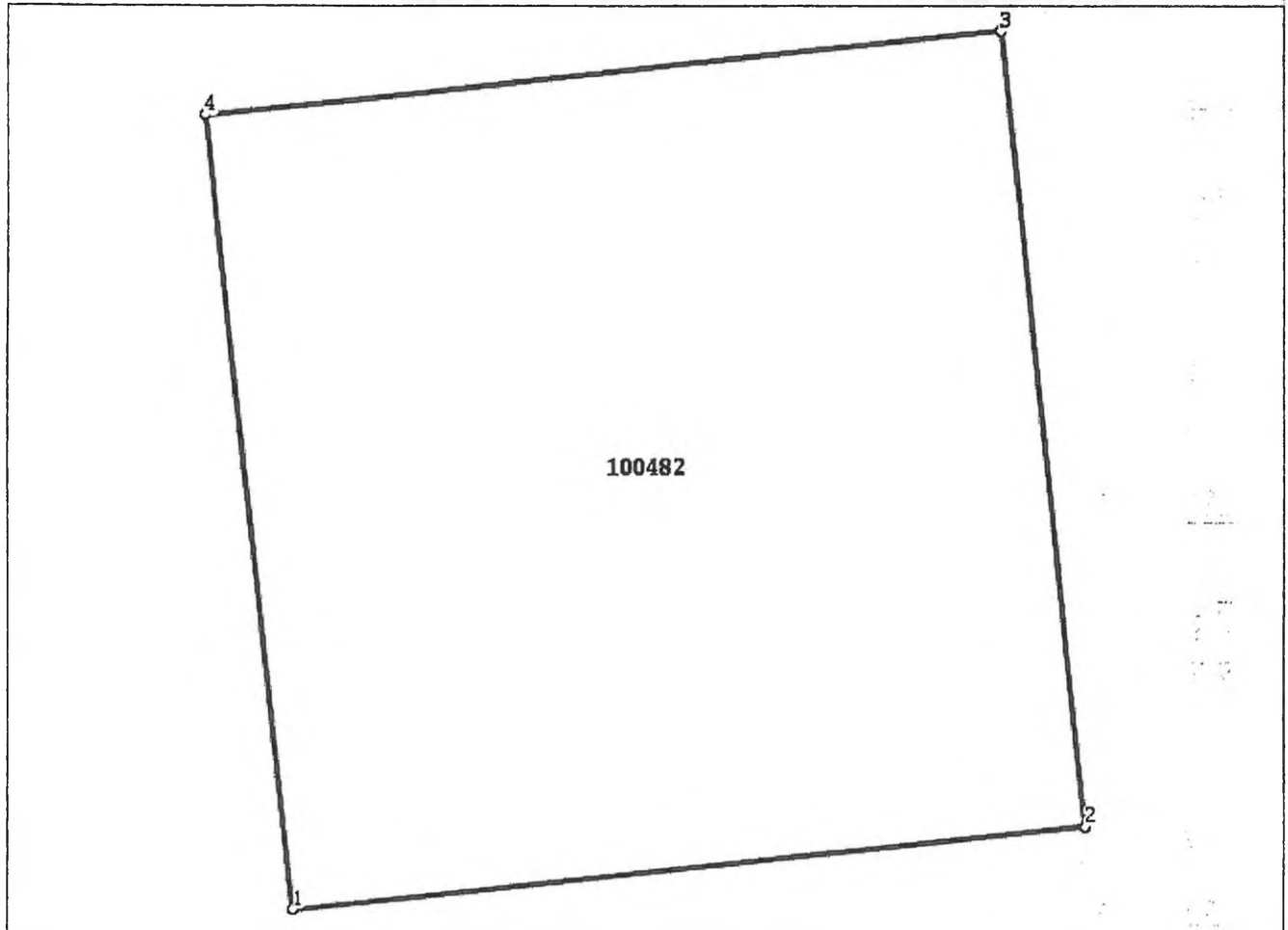
Inscrieri privind dezmembrămintele dreptului de proprietate, drepturi reale de garanție și sarcini	Referințe
NU SUNT	

Anexa Nr. 1 La Partea I**Teren**

Nr cadastral	Suprafața (mp)*	Observații / Referințe
100482	60	

* Suprafața este determinată în planul de proiecție Stereo 70.

DETALII LINIARE IMOBIL

**Date referitoare la teren**

Nr Crt	Categorie folosință	Intra vilan	Suprafața (mp)	Tarla	Parcelă	Nr. topo	Observații / Referințe
1	arabil	NU	60	29	753	-	PUT NR 8, CU INSTALATIILE AFERENTE DE "CAPTARE SI ADUCTIUNE APA IASI-POIORTA"

Lungime Segmente

1) Valorile lungimilor segmentelor sunt obținute din proiecție în plan.

Punct început	Punct sfârșit	Lungime segment (** (m)
1	2	7.75
2	3	7.75
3	4	7.75
4	1	7.75

** Lungimile segmentelor sunt determinate în planul de proiecție Stereo 70 și sunt rotunjite la 1 milimetru.

*** Distanța dintre puncte este formată din segmente cumulate ce sunt mai mici decât valoarea 1 milimetru.

Extrasul de carte funciară generat prin sistemul informatic integrat al ANCPi conține informațiile din cartea funciară active la data generării. Acesta este valabil în condițiile prevăzute de art. 7 din Legea nr. 455/2001, coroborat cu art. 3 din O.U.G. nr. 41/2016, exclusiv în mediul electronic, pentru activități și procese administrative prevăzute de legislația în vigoare. Valabilitatea poate fi extinsă și în forma fizică a documentului, fără semnătură olografă, cu acceptul expres sau procedural al instituției publice ori entității care a solicitat prezentarea acestui extras.

Verificarea corectitudinii și realității informațiilor conținute de document se poate face la adresa www.ancpi.ro/verificare, folosind codul de verificare online disponibil în antet. Codul de verificare este valabil 30 de zile calendaristice de la momentul generării documentului.

Data și ora generării,

24/07/2020, 12:43

BOSANCU VERGINIA - ANGELICA
referent
OCPI Brașov - BCPI Făgăraș

122



Oficiul de Cadastru și Publicitate Imobiliară BRASOV
Biroul de Cadastru și Publicitate Imobiliară Fagaras

Nr. cerere	13947
Ziua	24
Luna	07
Anul	2020

Cod verificare
100086703285



EXTRAS DE CARTE FUNCİARĂ PENTRU INFORMARE

Carte Funciară Nr. 100462 Recea

A. Partea I. Descrierea imobilului

TEREN Extravilan

Adresa: Jud. Brasov

Nr. Crt	Nr. cadastral Nr. topografic	Suprafața* (mp)	Observații / Referințe
A1	100462	60	

B. Partea II. Proprietari și acte

Înscrieri privitoare la dreptul de proprietate și alte drepturi reale	Referințe
10755 / 30/10/2009	
Act Normativ nr. 8015, din 22/06/1978 emis de CONSILIUL DE STAT;	
B1	A1
Intabulare, drept de PROPRIETATE expropriere, dobandit prin Lege, cota actuala 1/1	
1) STATUL ROMAN	

C. Partea III. SARCINI .


Inscrieri privind dezmembrămintele dreptului de proprietate, drepturi reale de garanție și sarcini	Referințe
NU SUNT	

Anexa Nr. 1 La Partea I**Teren**

Nr cadastral	Suprafața (mp)*	Observații / Referințe
100462	60	

* Suprafața este determinată în planul de proiecție Stereo 70.

DETALII LINIARE IMOBIL

**Date referitoare la teren**

Nr Crt	Categorie folosință	Intra vilan	Suprafața (mp)	Tarla	Parcelă	Nr. topo	Observații / Referințe
1	arabil	NU	60	29	753	-	PUT NR. 9 CU INSTALATIILE AFERENTE DE " CAPTARE SI ADUCTIUNE APA IASI - POIORTA"

Lungime Segmente

1) Valorile lungimilor segmentelor sunt obținute din proiecție în plan.

Punct început	Punct sfârșit	Lungime segment (** (m)
1	2	7.75
2	3	7.75
3	4	7.75
4	1	7.75

** Lungimile segmentelor sunt determinate în planul de proiecție Stereo 70 și sunt rotunjite la 1 milimetru.

*** Distanța dintre puncte este formată din segmente cumulate ce sunt mai mici decât valoarea 1 milimetru.


Extrasul de carte funciară generat prin sistemul informatic integrat al ANCPI conține informațiile din cartea funciară active la data generării. Acesta este valabil în condițiile prevăzute de art. 7 din Legea nr. 455/2001, coroborat cu art. 3 din O.U.G. nr. 41/2016, exclusiv în mediul electronic, pentru activități și procese administrative prevăzute de legislația în vigoare. Valabilitatea poate fi extinsă și în forma fizică a documentului, fără semnătură olografă, cu acceptul expres sau procedural al instituției publice ori entității care a solicitat prezentarea acestui extras.

Verificarea corectitudinii și realității informațiilor conținute de document se poate face la adresa www.ancpi.ro/verificare, folosind codul de verificare online disponibil în antet. Codul de verificare este valabil 30 de zile calendaristice de la momentul generării documentului.

Data și ora generării,

24/07/2020, 12:41

BOSANCU VERGINA - ANGELICA
referent
OCPI Brașov - OCPI Răgăraș





Oficiul de Cadastru și Publicitate Imobiliară BRASOV
Biroul de Cadastru și Publicitate Imobiliară Fagaras

EXTRAS DE CARTE FUNCİARĂ PENTRU INFORMARE

Carte Funciară Nr. 100460 Recea

Nr. cerere	13946
Ziua	24
Luna	07
Anul	2020

Cod verificare
100086703216



A. Partea I. Descrierea imobilului

TEREN Extravilan

Adresa: Jud. Brasov

Nr. Crt	Nr. cadastral Nr. topografic	Suprafața* (mp)	Observații / Referințe
A1	100460	60	

B. Partea II. Proprietari și acte

Înscrieri privitoare la dreptul de proprietate și alte drepturi reale	Referințe
10799 / 30/10/2009	
Act Normativ nr. 8015, din 22/06/1978 emis de CONSILIUL DE STAT;	
B1	A1
Intabulare, drept de PROPRIETATE expropriere, dobandit prin Lege, cota actuala 1/1 1) STATUL ROMAN	

C. Partea III. SARCINI .

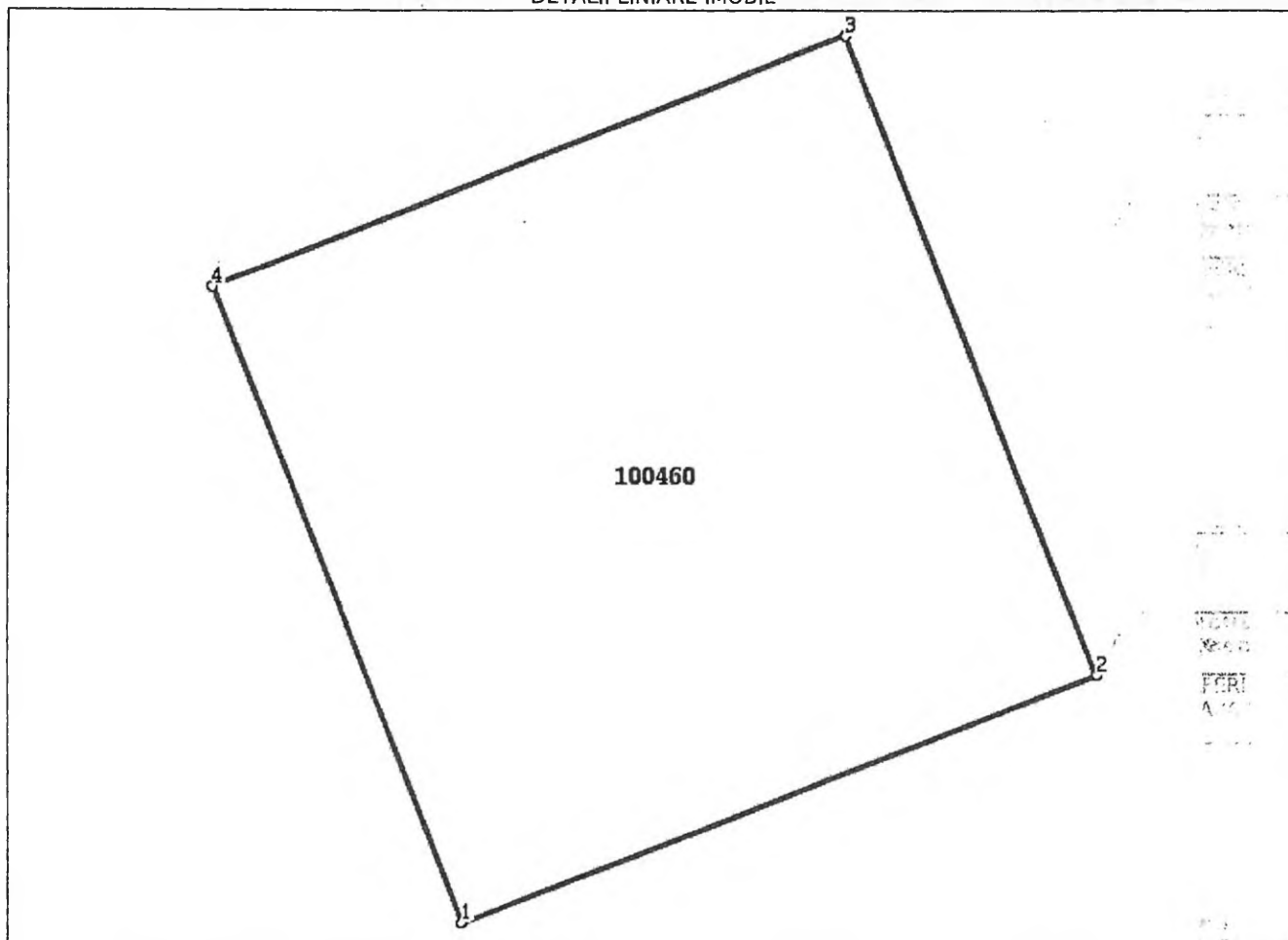
Înscrieri privind dezmembrămintele dreptului de proprietate, drepturi reale de garanție și sarcini	Referințe
- NU SUNT	

Anexa Nr. 1 La Partea I**Teren**

Nr cadastral	Suprafața (mp)*	Observații / Referințe
100460	60	

* Suprafața este determinată în planul de proiecție Stereo 70.

DETALII LINIARE IMOBIL

**Date referitoare la teren**

Nr Crt	Categorie folosință	Intra vilan	Suprafața (mp)	Tarla	Parcelă	Nr. topo	Observații / Referințe
1	arabil	NU	60	28	747/5	-	PUT NR.10 CU INSTALATII AFERENTE DE "CAPTARE SI ADUCTIUNE APA IASI-POIORTA"

Lungime Segmente

1) Valorile lungimilor segmentelor sunt obținute din proiecție în plan.

Punct început	Punct sfârșit	Lungime segment (** (m))
1	2	7.75
2	3	7.75
3	4	7.75
4	1	7.75

** Lungimile segmentelor sunt determinate în planul de proiecție Stereo 70 și sunt rotunjite la 1 milimetru.

*** Distanța dintre puncte este formată din segmente cumulate ce sunt mai mici decât valoarea 1 milimetru.

Extrasul de carte funciară generat prin sistemul informatic integrat al ANCPI conține informațiile din cartea funciară active la data generării. Acesta este valabil în condițiile prevăzute de art. 7 din Legea nr. 455/2001, coroborat cu art. 3 din O.U.G. nr. 41/2016, exclusiv în mediul electronic, pentru activități și procese administrative prevăzute de legislația în vigoare. Valabilitatea poate fi extinsă și în forma fizică a documentului, fără semnătură olografă, cu acceptul expres sau procedural al instituției publice ori entității care a solicitat prezentarea acestui extras.

Verificarea corectitudinii și realității informațiilor conținute de document se poate face la adresa www.ancpi.ro/verificare, folosind codul de verificare online disponibil în anet. Codul de verificare este valabil 30 de zile calendaristice de la momentul generării documentului.

Data și ora generării,

24/07/2020, 12:39

BOSANCU VERGINIA - ANGELICA
referent
OCPI Erașov - BCPI Făgăraș

F
P
C
a
d
e
C
V
V



Oficiul de Cadastru și Publicitate Imobiliară BRASOV
Biroul de Cadastru și Publicitate Imobiliară Fagaras

Nr. cerere	13945
Ziua	24
Luna	07
Anul	2020

Cod verificare
100086702676



EXTRAS DE CARTE FUNCİARĂ PENTRU INFORMARE

Carte Funciară Nr. 100478 Recea

A. Partea I. Descrierea imobilului

TEREN Extravilan

Adresa: Jud. Brasov

Nr. Crt	Nr. cadastral Nr. topografic	Suprafața* (mp)	Observații / Referințe
A1	100478	60	

B. Partea II. Proprietari și acte

Înscrieri privitoare la dreptul de proprietate și alte drepturi reale	Referințe
10804 / 30/10/2009	
Act Normativ nr. 8015, din 22/06/1978 emis de CONSILIUL DE STAT;	
B1	A1
Intabulare, drept de PROPRIETATE expropriere, dobandit prin Lege, cota actuala 1/1 1) STATUL ROMAN	

C. Partea III. SARCINI .

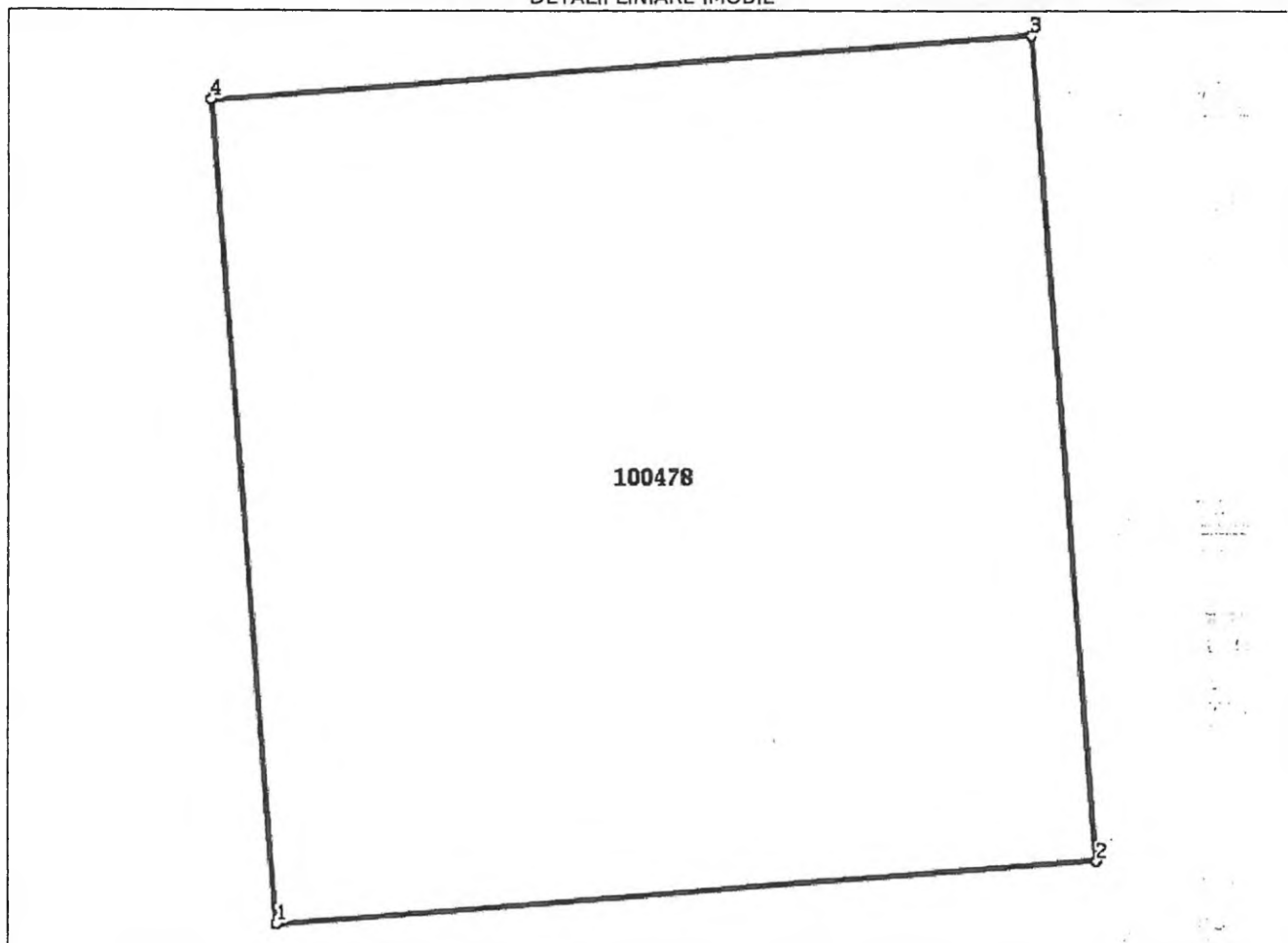
Inscrieri privind dezmembrămintele dreptului de proprietate, drepturi reale de garanție și sarcini	Referințe
NU SUNT	

Anexa Nr. 1 La Partea I**Teren**

Nr cadastral	Suprafața (mp)*	Observații / Referințe
100478	60	

* Suprafața este determinată în planul de proiecție Stereo 70.

DETALII LINIARE IMOBIL

**Date referitoare la teren**

Nr Crt	Categorie folosință	Intra vilan	Suprafața (mp)	Tarla	Parcelă	Nr. topo	Observații / Referințe
1	faneata	NU	60	28	729	-	PUT NR. 11 CU INSTALAȚIILE AFERENTE DE "CAPTARE SI ADUCTIUNE APA IASI - POIORTA"

Lungime Segmente

1) Valorile lungimilor segmentelor sunt obținute din proiecție în plan.

Punct început	Punct sfârșit	Lungime segment (** (m))
1	2	7.75
2	3	7.75
3	4	7.75
4	1	7.75

** Lungimile segmentelor sunt determinate în planul de proiecție Stereo 70 și sunt rotunjite la 1 milimetru.

*** Distanța dintre puncte este formată din segmente cumulate ce sunt mai mici decât valoarea 1 milimetru.

Extrasul de carte funciară generat prin sistemul informatic integrat al ANCPI conține informațiile din cartea funciară active la data generării. Acesta este valabil în condițiile prevăzute de art. 7 din Legea nr. 455/2001, coroborat cu art. 3 din O.U.G. nr. 41/2016, exclusiv în mediul electronic, pentru activități și procese administrative prevăzute de legislația în vigoare. Valabilitatea poate fi extinsă și în forma fizică a documentului, fără semnătură olografă, cu acceptul expres sau procedural al instituției publice ori entității care a solicitat prezentarea acestui extras.

Verificarea corectitudinii și realității informațiilor conținute de document se poate face la adresa www.ancpi.ro/verificare, folosind codul de verificare online disponibil în antet. Codul de verificare este valabil 30 de zile calendaristice de la momentul generării documentului.

Data și ora generării,

24/07/2020, 12:38

BOSANCU VERGINIA - ANGELICA
referent
OCPI Brașov - BCPI Făgăraș

Ida



Oficiul de Cadastru și Publicitate Imobiliară BRASOV
Biroul de Cadastru și Publicitate Imobiliară Fagaras

EXTRAS DE CARTE FUNCİARĂ PENTRU INFORMARE

Carte Funciară Nr. 100479 Recea

Nr. cerere	13934
Ziua	24
Luna	07
Anul	2020

Cod verificare
100086701756



A. Partea I. Descrierea imobilului

TEREN Extravilan

Adresa: Jud. Brasov

Nr. Crt	Nr. cadastral Nr. topografic	Suprafața* (mp)	Observații / Referințe
A1	100479	60	

B. Partea II. Proprietari și acte

Înscrieri privitoare la dreptul de proprietate și alte drepturi reale	Referințe
10802 / 30/10/2009	
Act Normativ nr. 8015, din 22/06/1978 emis de CONSILIUL DE STAT;	
B1	A1
Intabulare, drept de PROPRIETATE expropriere, dobandit prin Lege, cota actuala 1/1	
1) STATUL ROMAN	

C. Partea III. SARCINI .

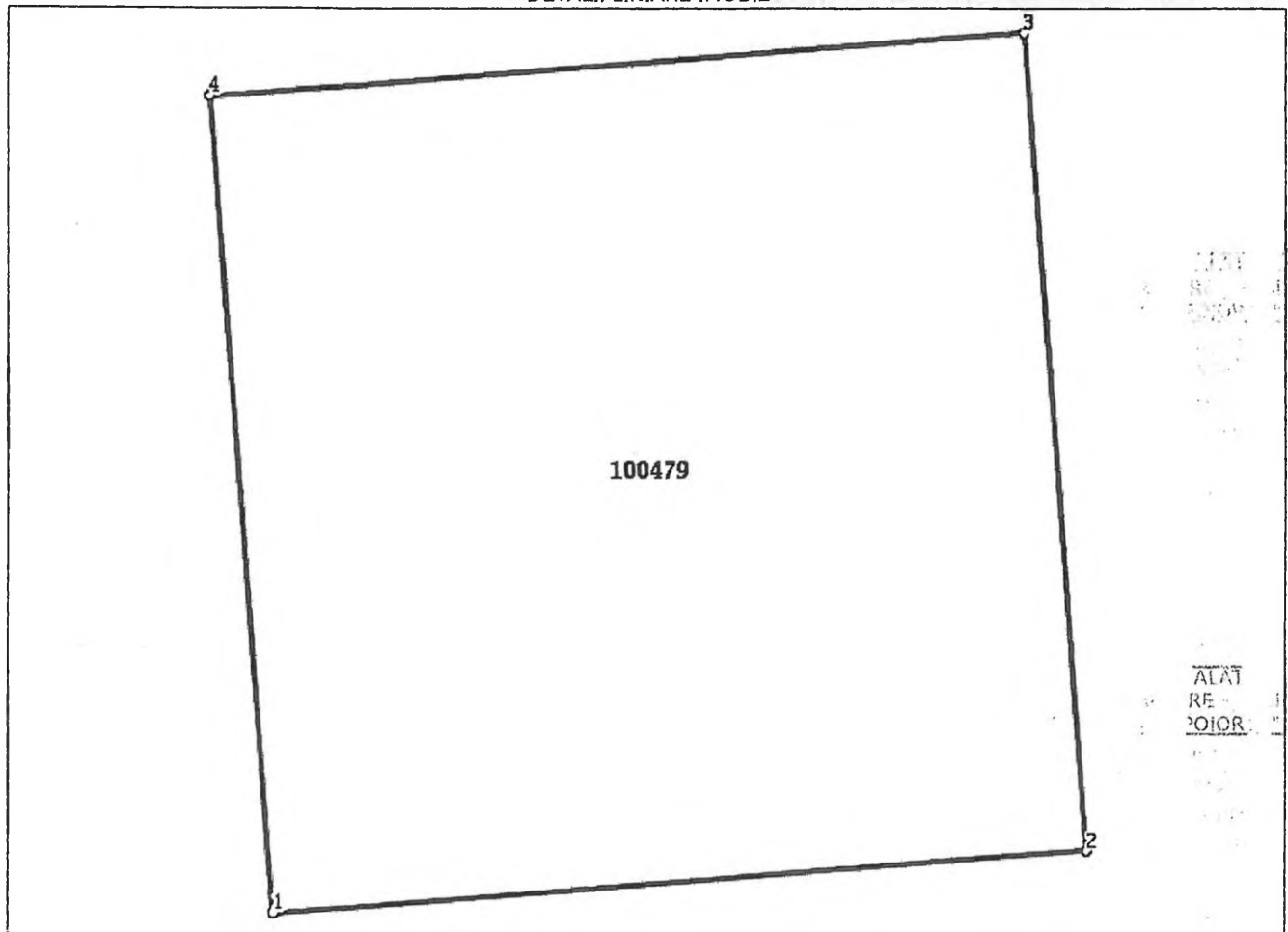
Inscrieri privind dezmembrămintele dreptului de proprietate, drepturi reale de garanție și sarcini	Referințe
NU SUNT	

Anexa Nr. 1 La Partea I**Teren**

Nr cadastral	Suprafața (mp)*	Observații / Referințe
100479	60	

* Suprafața este determinată în planul de proiecție Stereo 70.

DETALII LINIARE IMOBIL

**Date referitoare la teren**

Nr Crt	Categorie folosință	Intra vilan	Suprafața (mp)	Tarla	Parcelă	Nr. topo	Observații / Referințe
1	arabil	NU	60	28	728	-	PUT NR. 12 CU INSTALATIILE AFERENTE DE 'CAPTARE SI ADUCTIUNE APA IASI -POIORTA'

Lungime Segmente

1) Valorile lungimilor segmentelor sunt obținute din proiecție în plan.

Punct început	Punct sfârșit	Lungime segment (** (m)
1	2	7.75
2	3	7.75
3	4	7.75
4	1	7.75

** Lungimile segmentelor sunt determinate în planul de proiecție Stereo 70 și sunt rotunjite la 1 milimetru.

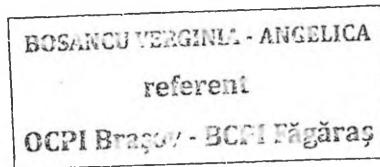
*** Distanța dintre puncte este formată din segmente cumulate ce sunt mai mici decât valoarea 1 milimetru.

Extrasul de carte funciară generat prin sistemul informatic integrat al ANCPI conține informațiile din cartea funciară active la data generării. Acesta este valabil în condițiile prevăzute de art. 7 din Legea nr. 455/2001, coroborat cu art. 3 din O.U.G. nr. 41/2016, exclusiv în mediul electronic, pentru activități și procese administrative prevăzute de legislația în vigoare. Valabilitatea poate fi extinsă și în forma fizică a documentului, fără semnătură olografă, cu acceptul expres sau procedural al instituției publice ori entității care a solicitat prezentarea acestui extras.

Verificarea corectitudinii și realității informațiilor conținute de document se poate face la adresa **www.ancpi.ro/verificare**, folosind codul de verificare online disponibil în antet. Codul de verificare este valabil 30 de zile calendaristice de la momentul generării documentului.

Data și ora generării,

24/07/2020, 12:28



A handwritten signature in black ink, appearing to be "V. Verginia".



Oficiul de Cadastru și Publicitate Imobiliară BRASOV
Biroul de Cadastru și Publicitate Imobiliară Fagaras

Nr. cerere	13959
Ziua	24
Luna	07
Anul	2020

Cod verificare
100086704333



EXTRAS DE CARTE FUNCİARĂ PENTRU INFORMARE

Carte Funciară Nr. 100481 Recea

A. Partea I. Descrierea imobilului

TEREN Extravilan

Adresa: Jud. Brasov

Nr. Crt	Nr. cadastral Nr. topografic	Suprafața* (mp)	Observații / Referințe
A1	100481	60	

B. Partea II. Proprietari și acte

Înscrieri privitoare la dreptul de proprietate și alte drepturi reale	Referințe
10798 / 30/10/2009	
Act Normativ nr. 8015, din 22/06/1978 emis de CONSILIUL DE STAT;	
B1	A1
Intabulare, drept de PROPRIETATE expropriere, dobandit prin Lege, cota actuala 1/1 1) STATUL ROMAN	

C. Partea III. SARCINI .

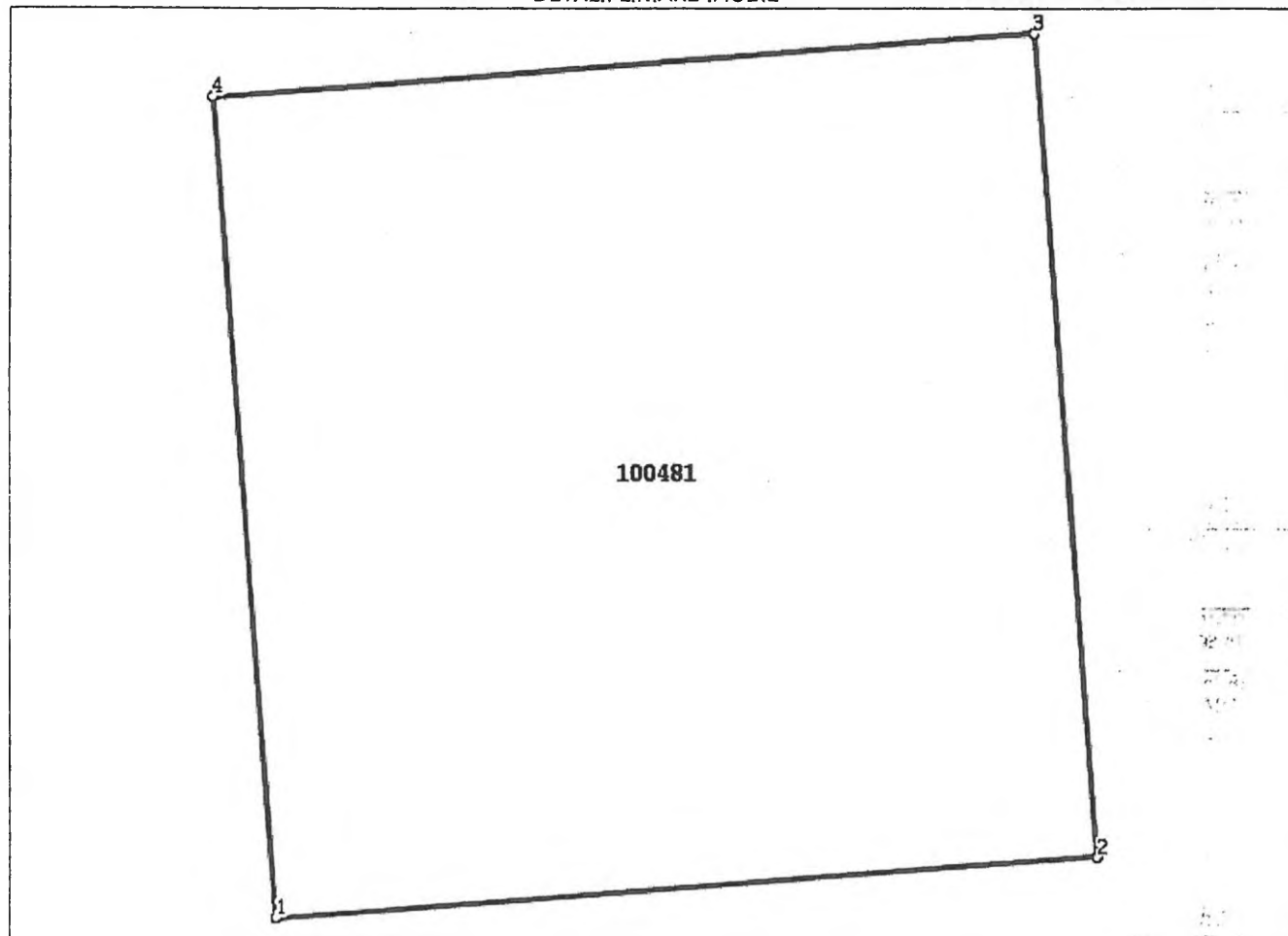
Inscrieri privind dezmembrămintele dreptului de proprietate, drepturi reale de garanție și sarcini	Referințe
NU SUNT	

Anexa Nr. 1 La Partea I**Teren**

Nr cadastral	Suprafața (mp)*	Observații / Referințe
100481	60	

* Suprafața este determinată în planul de proiecție Stereo 70.

DETALII LINIARE IMOBIL

**Date referitoare la teren**

Nr Crt	Categorie folosință	Intra vilan	Suprafața (mp)	Tarla	Parcelă	Nr. topo	Observații / Referințe et.
1	faneata	NU	60	28	714	-	PUT NR.13 CU INSTALATII AFERENTE DE "CAPTARE SI ADUCTIUNE APA IASI-POJORTA"

Lungime Segmente

1) Valorile lungimilor segmentelor sunt obținute din proiecție în plan.

Punct început	Punct sfârșit	Lungime segment (m)
1	2	7.75
2	3	7.75
3	4	7.75
4	1	7.75

** Lungimile segmentelor sunt determinate în planul de proiecție Stereo 70 și sunt rotunjite la 1 milimetru.

*** Distanța dintre puncte este formată din segmente cumulate ce sunt mai mici decât valoarea 1 milimetru.

Extrasul de carte funciară generat prin sistemul informatic integrat al ANCPI conține informațiile din cartea funciară active la data generării. Acesta este valabil în condițiile prevăzute de art. 7 din Legea nr. 455/2001, coroborat cu art. 3 din O.U.G. nr. 41/2016, exclusiv în mediul electronic, pentru activități și procese administrative prevăzute de legislația în vigoare. Valabilitatea poate fi extinsă și în forma fizică a documentului, fără semnătură olografă, cu acceptul expres sau procedural al instituției publice ori entității care a solicitat prezentarea acestui extras.

Verificarea corectitudinii și realității informațiilor conținute de document se poate face la adresa www.ancpi.ro/verificare, folosind codul de verificare online disponibil în antet. Codul de verificare este valabil 30 de zile calendaristice de la momentul generării documentului.

Data și ora generării,

24/07/2020, 12:54

BOSANCO VERGINIA - ANGELICA
referent
OCPI Brașov - OCPI Făgăraș



ă
f
c
ă
d
c
V
w
v



Oficiul de Cadastru și Publicitate Imobiliară BRASOV
Biroul de Cadastru și Publicitate Imobiliară Fagaras

EXTRAS DE CARTE FUNCİARĂ PENTRU INFORMARE

Carte Funciară Nr. 100461 Recea

Nr. cerere	13938
Ziua	24
Luna	07
Anul	2020

Cod verificare
100086701911



A. Partea I. Descrierea imobilului

TEREN Extravilan

Adresa: Jud. Brasov

Nr. Crt	Nr. cadastral Nr. topografic	Suprafața* (mp)	Observații / Referințe
A1	100461	60	

B. Partea II. Proprietari și acte

Înscrieri privitoare la dreptul de proprietate și alte drepturi reale	Referințe
10797 / 30/10/2009 Act Normativ nr. 8015, din 22/06/1978 emis de CONSILIUL DE STAT;	
B1 Intabulare, drept de PROPRIETATE expropriere, dobandit prin Lege, cota actuala 1/1 1) STATUL ROMAN	A1

C. Partea III. SARCINI .

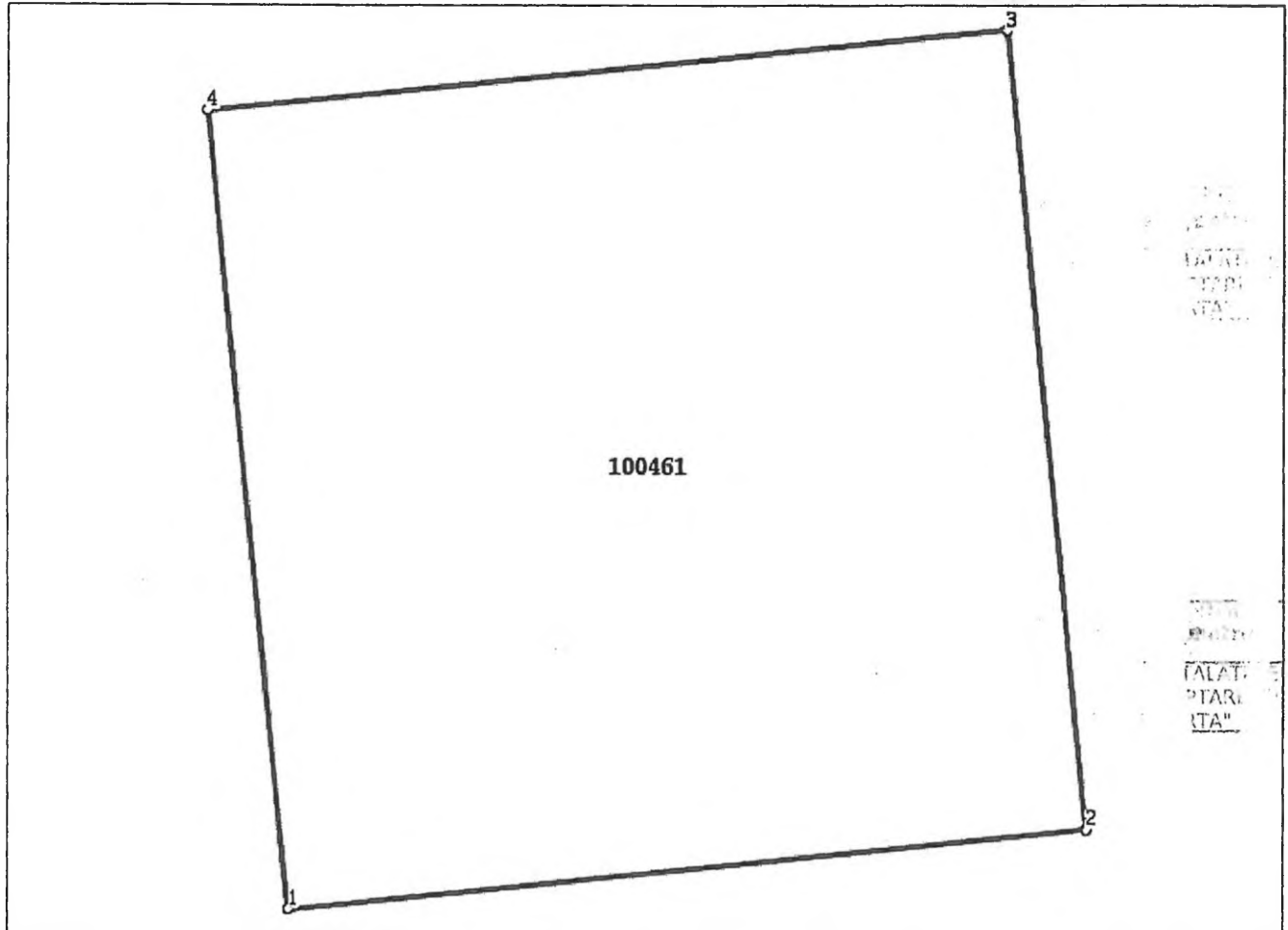
Inscrieri privind dezmembrămintele dreptului de proprietate, drepturi reale de garanție și sarcini	Referințe
NU SUNT	

Anexa Nr. 1 La Partea I**Teren**

Nr cadastral	Suprafața (mp)*	Observații / Referințe
100461	60	

* Suprafața este determinată în planul de proiecție Stereo 70.

DETALII LINIARE IMOBIL

**Date referitoare la teren**

Nr Crt	Categorie folosință	Intra vilan	Suprafața (mp)	Tarla	Parcelă	Nr. topo	Observații / Referințe
1	arabil	NU	60	28	715	-	PUT NR. 14 CU INSTALATIILE AFERENTE DE "CAPTARE SI ADUCTIUNE APA IASI - POIORTA"

Lungime Segmente

1) Valorile lungimilor segmentelor sunt obținute din proiecție în plan.

Punct început	Punct sfârșit	Lungime segment (m)
1	2	7.75
2	3	7.75
3	4	7.75
4	1	7.75

** Lungimile segmentelor sunt determinate în planul de proiecție Stereo 70 și sunt rotunjite la 1 milimetru.

*** Distanța dintre puncte este formată din segmente cumulate ce sunt mai mici decât valoarea 1 milimetru.

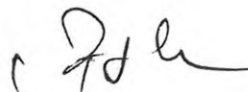
Extrasul de carte funciară generat prin sistemul informatic integrat al ANCPI conține informațiile din cartea funciară active la data generării. Acesta este valabil în condițiile prevăzute de art. 7 din Legea nr. 455/2001, coroborat cu art. 3 din O.U.G. nr. 41/2016, exclusiv în mediul electronic, pentru activități și procese administrative prevăzute de legislația în vigoare. Valabilitatea poate fi extinsă și în forma fizică a documentului, fără semnătură olografă, cu acceptul expres sau procedural al instituției publice ori entității care a solicitat prezentarea acestui extras.

Verificarea corectitudinii și realității informațiilor conținute de document se poate face la adresa www.ancpi.ro/verificare, folosind codul de verificare online disponibil în antet. Codul de verificare este valabil 30 de zile calendaristice de la momentul generării documentului.

Data și ora generării,

24/07/2020, 12:32

BOSANCU VERGHINA - ANGELICA
referent
OCPI Brașov - ECPI Făgăraș



**EXTRAS DE CARTE FUNCİARĂ
 PENTRU INFORMARE**

Carte Funciară Nr. 100480 Recea



A. Partea I. Descrierea imobilului

TEREN Extravilan

Adresa: Jud. Brasov

Nr. Crt	Nr. cadastral Nr. topografic	Suprafața* (mp)	Observații / Referințe
A1	100480	60	

B. Partea II. Proprietari și acte

Înscrieri privitoare la dreptul de proprietate și alte drepturi reale	Referințe
10800 / 30/10/2009	
Act Normativ nr. 8015, din 22/06/1978 emis de CONSILIUL DE STAT;	
B1	A1
Intabulare, drept de PROPRIETATE expropriere, dobandit prin Lege, cota actuala 1/1 1) STATUL ROMAN	

C. Partea III. SARCINI .


Inscrieri privind dezmembrămintele dreptului de proprietate, drepturi reale de garanție și sarcini	Referințe
NU SUNT	

Anexa Nr. 1 La Partea I**Teren**

Nr cadastral	Suprafața (mp)*	Observații / Referințe
100480	60	

* Suprafața este determinată în planul de proiecție Stereo 70.

DETALII LINIARE IMOBIL

**Date referitoare la teren**

Nr Crt	Categorie folosință	Intra vilan	Suprafața (mp)	Tarla	Parcelă	Nr. topo	Observații / Referințe
1	arabil	NU	60	28	715	-	PUT NR. 15 CU INSTALATIILE AFERENTE DE "CAPTARE SI ADUCTIUNE APA IASI - POIORTA"

Lungime Segmente

1) Valorile lungimilor segmentelor sunt obținute din proiecție în plan.

Punct început	Punct sfârșit	Lungime segment (** (m)
1	2	7.751
2	3	7.751
3	4	7.751
4	1	7.751

** Lungimile segmentelor sunt determinate în planul de proiecție Stereo 70 și sunt rotunjite la 1 milimetru.

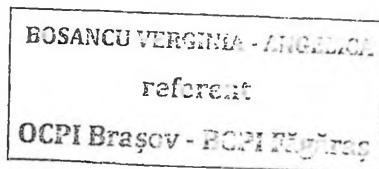
*** Distanța dintre puncte este formată din segmente cumulate ce sunt mai mici decât valoarea 1 milimetru.

Extrasul de carte funciară generat prin sistemul informatic integrat al ANCPI conține informațiile din cartea funciară active la data generării. Acesta este valabil în condițiile prevăzute de art. 7 din Legea nr. 455/2001, coroborat cu art. 3 din O.U.G. nr. 41/2016, exclusiv în mediul electronic, pentru activități și procese administrative prevăzute de legislația în vigoare. Valabilitatea poate fi extinsă și în forma fizică a documentului, fără semnătură olografă, cu acceptul expres sau procedural al instituției publice ori entității care a solicitat prezentarea acestui extras.

Verificarea corectitudinii și realității informațiilor conținute de document se poate face la adresa www.ancpi.ro/verificare, folosind codul de verificare online disponibil în antet. Codul de verificare este valabil 30 de zile calendaristice de la momentul generării documentului.

Data și ora generării,

24/07/2020, 12:31



A handwritten signature in black ink, appearing to be "V. Bosancu".



Oficiul de Cadastru și Publicitate Imobiliară BRASOV
Biroul de Cadastru și Publicitate Imobiliară Fagaras

Nr. cerere	13935
Ziua	24
Luna	07
Anul	2020

Cod verificare
100086701815



EXTRAS DE CARTE FUNCİARĂ PENTRU INFORMARE

Carte Funciară Nr. 100458 Recea

A. Partea I. Descrierea imobilului

TEREN Extravilan

Adresa: Jud. Brasov

Nr. Crt	Nr. cadastral Nr. topografic	Suprafața* (mp)	Observații / Referințe
A1	100458	60	

B. Partea II. Proprietari și acte

Înscrieri privitoare la dreptul de proprietate și alte drepturi reale	Referințe
10803 / 30/10/2009	
Act Normativ nr. 8015, din 22/06/1978 emis de CONSILIUL DE STAT;	
B1	A1
Intabulare, drept de PROPRIETATE expropriere, dobandit prin Lege, cota actuala 1/1 1) STATUL ROMAN	

C. Partea III. SARCINI .


Inscrieri privind dezmembrămintele dreptului de proprietate, drepturi reale de garanție și sarcini	Referințe
NU SUNT	

Anexa Nr. 1 La Partea I**Teren**

Nr cadastral	Suprafața (mp)*	Observații / Referințe
100458	60	

* Suprafața este determinată în planul de proiecție Stereo 70.

DETALII LINIARE IMOBIL

**Date referitoare la teren**

Nr Crt	Categorie folosință	Intra vilan	Suprafața (mp)	Tarla	Parcelă	Nr. topo	Observații / Referințe
1	arabil	NU	60	28	715	-	PUT NR. 16 CU INSTALATIILE AFERENTE DE "CAPTARE SI ADUCTIUNE APA IASI - POIORTA"

Lungime Segmente

1) Valorile lungimilor segmentelor sunt obținute din proiecție în plan.

Punct început	Punct sfârșit	Lungime segment (** (m))
1	2	7.751
2	3	7.751
3	4	7.751
4	1	7.751

** Lungimile segmentelor sunt determinate în planul de proiecție Stereo 70 și sunt rotunjite la 1 milimetru.

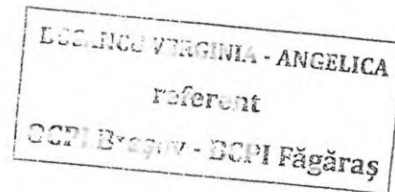
*** Distanța dintre puncte este formată din segmente cumulate ce sunt mai mici decât valoarea 1 milimetru.

Extrasul de carte funciară generat prin sistemul informatic integrat al ANCPİ conține informațiile din cartea funciară active la data generării. Acesta este valabil în condițiile prevăzute de art. 7 din Legea nr. 455/2001, coroborat cu art. 3 din O.U.G. nr. 41/2016, exclusiv în mediul electronic, pentru activități și procese administrative prevăzute de legislația în vigoare. Valabilitatea poate fi extinsă și în forma fizică a documentului, fără semnătură olografă, cu acceptul expres sau procedural al instituției publice ori entității care a solicitat prezentarea acestui extras.

Verificarea corectitudinii și realității informațiilor conținute de document se poate face la adresa www.ancpi.ro/verificare, folosind codul de verificare online disponibil în antet. Codul de verificare este valabil 30 de zile calendaristice de la momentul generării documentului.

Data și ora generării,

24/07/2020, 12:30



Lucianu Virginia



Oficiul de Cadastru și Publicitate Imobiliară BRASOV
Biroul de Cadastru și Publicitate Imobiliară Fagaras

EXTRAS DE CARTE FUNCİARĂ PENTRU INFORMARE

Carte Funciară Nr. 100459 Recea

Nr. cerere	13958
Ziua	24
Luna	07
Anul	2020

Cod verificare
100086703796



A. Partea I. Descrierea imobilului

TEREN Extravilan

Adresa: Jud. Brasov

Nr. Crt	Nr. cadastral Nr. topografic	Suprafața* (mp)	Observații / Referințe
A1	100459	60	

B. Partea II. Proprietari și acte

Înscrieri privitoare la dreptul de proprietate și alte drepturi reale	Referințe
10801 / 30/10/2009	
Act Normativ nr. 8015, din 22/06/1978 emis de CONSILIUL DE STAT;	
B1	A1
Intabulare, drept de PROPRIETATE expropriere, dobandit prin Lege, cota actuala 1/1	
1) STATUL ROMAN	

C. Partea III. SARCINI .


Inscrieri privind dezmembrămintele dreptului de proprietate, drepturi reale de garanție și sarcini	Referințe
NU SUNT	

Anexa Nr. 1 La Partea I**Teren**

Nr cadastral	Suprafața (mp)*	Observații / Referințe
100459	60	

* Suprafața este determinată în planul de proiecție Stereo 70.

DETALII LINIARE IMOBIL

**Date referitoare la teren**

Nr Crt	Categorie folosință	Intra vilan	Suprafața (mp)	Tarla	Parcelă	Nr. topo	Observații / Referințe
1	arabil	NU	60	28	715	-	PUT NR. 17, CU INSTALATIILE AFERENTE DE "CAPTARE SI ADUCTIUNE APA IASI-POIORTA,

Lungime Segmente

1) Valorile lungimilor segmentelor sunt obținute din proiecție în plan.

Punct început	Punct sfârșit	Lungime segment (** (m)
1	2	7.751
2	3	7.751
3	4	7.751
4	1	7.751

** Lungimile segmentelor sunt determinate în planul de proiecție Stereo 70 și sunt rotunjite la 1 milimetru.

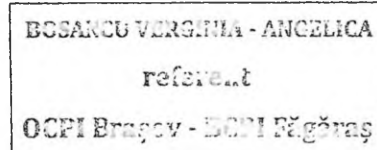
*** Distanța dintre puncte este formată din segmente cumulate ce sunt mai mici decât valoarea 1 milimetru.

Extrasul de carte funciară generat prin sistemul informatic integrat al ANCPI conține informațiile din cartea funciară active la data generării. Acesta este valabil în condițiile prevăzute de art. 7 din Legea nr. 455/2001, coroborat cu art. 3 din O.U.G. nr. 41/2016, exclusiv în mediul electronic, pentru activități și procese administrative prevăzute de legislația în vigoare. Valabilitatea poate fi extinsă și în forma fizică a documentului, fără semnătură olografă, cu acceptul expres sau procedural al instituției publice ori entității care a solicitat prezentarea acestui extras.

Verificarea corectitudinii și realității informațiilor conținute de document se poate face la adresa **www.ancpi.ro/verificare**, folosind codul de verificare online disponibil în antet. Codul de verificare este valabil 30 de zile calendaristice de la momentul generării documentului.

Data și ora generării,

24/07/2020, 12:53



[Handwritten signature]



**EXTRAS DE CARTE FUNCİARĂ
 PENTRU INFORMARE**

Carte Funciară Nr. 100323 Lisa

A. Partea I. Descrierea imobilului

TEREN Extravilan

Adresa: Jud. Brasov

Nr. Crt	Nr. cadastral Nr. topografic	Suprafața* (mp)	Observații / Referințe
A1	100323	60	

B. Partea II. Proprietari și acte

Înscrieri privitoare la dreptul de proprietate și alte drepturi reale	Referințe
10816 / 30/10/2009	
Act Normativ nr. 8015, din 22/06/1978 emis de CONSILIUL DE STAT;	
B1	A1
Intabulare, drept de PROPRIETATE expropriere, dobandit prin Lege, cota actuala 1/1	
1) STATUL ROMAN	

C. Partea III. SARCINI .


Înscrieri privind dezmembrămintele dreptului de proprietate, drepturi reale de garanție și sarcini	Referințe
NU SUNT	

Anexa Nr. 1 La Partea I**Teren**

Nr cadastral	Suprafața (mp)*	Observații / Referințe
100323	60	

* Suprafața este determinată în planul de proiecție Stereo 70.

DETALII LINIARE IMOBIL

**Date referitoare la teren**

Nr Crt	Categorie folosință	Intra vilan	Suprafața (mp)	Tarla	Parcelă	Nr. topo	Observații / Referințe
1	faneata	NU	60	3	108	-	PUT NR. 18 CU INSTALAȚIILE AFERENTE DE "CAPTARE SI ADUCTIUNE APA IASI - POIORTA"

Lungime Segmente

1) Valorile lungimilor segmentelor sunt obținute din proiecție în plan.

Punct început	Punct sfârșit	Lungime segment (** (m)
1	2	7.751
2	3	7.751
3	4	7.751
4	1	7.751

** Lungimile segmentelor sunt determinate în planul de proiecție Stereo 70 și sunt rotunjite la 1 milimetru.

*** Distanța dintre puncte este formată din segmente cumulate ce sunt mai mici decât valoarea 1 milimetru.

Extrasul de carte funciară generat prin sistemul informatic integrat al ANCPI conține informațiile din cartea funciară active la data generării. Acesta este valabil în condițiile prevăzute de art. 7 din Legea nr. 455/2001, coroborat cu art. 3 din O.U.G. nr. 41/2016, exclusiv în mediul electronic, pentru activități și procese administrative prevăzute de legislația în vigoare. Valabilitatea poate fi extinsă și în forma fizică a documentului, fără semnătură olografă, cu acceptul expres sau procedural al instituției publice ori entității care a solicitat prezentarea acestui extras.


Verificarea corectitudinii și realității informațiilor conținute de document se poate face la adresa **www.ancpi.ro/verificare**, folosind codul de verificare online disponibil în anet. Codul de verificare este valabil 30 de zile calendaristice de la momentul generării documentului.

Data și ora generării,

27/07/2020, 08:55

E
f
c
a
c
i
v

BOSANCU VERGINIA - ANGELICA
referent
OCPI Brașov - BCPI Făgăraș





Oficiul de Cadastru și Publicitate Imobiliară BRASOV
Biroul de Cadastru și Publicitate Imobiliară Fagaras

EXTRAS DE CARTE FUNCİARĂ PENTRU INFORMARE

Carte Funciară Nr. 100328 Lisa

Nr. cerere	13993
Ziua	27
Luna	07
Anul	2020

Cod verificare
100086719150



A. Partea I. Descrierea imobilului

TEREN Extravilan

Adresa: Jud. Brasov

Nr. Crt	Nr. cadastral Nr. topografic	Suprafața* (mp)	Observații / Referințe
A1	100328	60	

B. Partea II. Proprietari și acte

Înscrieri privitoare la dreptul de proprietate și alte drepturi reale	Referințe
10806 / 30/10/2009	
Act Normativ nr. 8015, din 22/06/1978 emis de CONSILIUL DE STAT;	
B1 Intabulare, drept de PROPRIETATE expropriere, dobandit prin Succesiune, cota actuala 1/1	A1
1) STATUL ROMAN	

C. Partea III. SARCINI .

Înscrieri privind dezmembrămintele dreptului de proprietate, drepturi reale de garanție și sarcini	Referințe
NU SUNT	


Anexa Nr. 1 La Partea I

Teren

Nr cadastral	Suprafața (mp)*	Observații / Referințe
100328	60	

* Suprafața este determinată în planul de proiecție Stereo 70.

DETALII LINIARE IMOBIL



Date referitoare la teren

Nr Crt	Categorie folosință	Intra vilan	Suprafața (mp)	Tarla	Parcelă	Nr. topo	Observații / Referințe
1	arabil	NU	60	3	108	-	PUT NR.19 CU INSTALATII AFERENTE DE "CAPTARE SI ADUCTIUNE APA IASI-POIORTA"

Lungime Segmente

1) Valorile lungimilor segmentelor sunt obținute din proiecție în plan.

Punct început	Punct sfârșit	Lungime segment (m)
1	2	7.751
2	3	7.751
3	4	7.751
4	1	7.751

** Lungimile segmentelor sunt determinate în planul de proiecție Stereo 70 și sunt rotunjite la 1 milimetru.

*** Distanța dintre puncte este formată din segmente cumulate ce sunt mai mici decât valoarea 1 milimetru.


Extrasul de carte funciară generat prin sistemul informatic integrat al ANCPI conține informațiile din cartea funciară active la data generării. Acesta este valabil în condițiile prevăzute de art. 7 din Legea nr. 455/2001, coroborat cu art. 3 din O.U.G. nr. 41/2016, exclusiv în mediul electronic, pentru activități și procese administrative prevăzute de legislația în vigoare. Valabilitatea poate fi extinsă și în forma fizică a documentului, fără semnătură olografă, cu acceptul expres sau procedural al instituției publice ori entității care a solicitat prezentarea acestui extras.

Verificarea corectitudinii și realității informațiilor conținute de document se poate face la adresa **www.ancpi.ro/verificare**, folosind codul de verificare online disponibil în antet. Codul de verificare este valabil 30 de zile calendaristice de la momentul generării documentului.

Data și ora generării,

27/07/2020, 08:54

BOSANCU VERGINIA - ANGELICA
referent
OCPI Brașov - BCPI Făgăraș





Oficiul de Cadastru și Publicitate Imobiliară BRASOV
Biroul de Cadastru și Publicitate Imobiliară Fagaras

EXTRAS DE CARTE FUNCİARĂ PENTRU INFORMARE

Carte Funciară Nr. 100307 Lisa

Nr. cerere	13992
Ziua	27
Luna	07
Anul	2020



A. Partea I. Descrierea imobilului

TEREN Extravilan

Adresa: Jud. Brasov

Nr. Crt	Nr. cadastral Nr. topografic	Suprafața* (mp)	Observații / Referințe
A1	100307	60	

B. Partea II. Proprietari și acte

Înscrieri privitoare la dreptul de proprietate și alte drepturi reale	Referințe
10813 / 30/10/2009	
Act Normativ nr. 8015, din 22/06/1978 emis de CONSILIUL DE STAT;	
B1 Intabulare, drept de PROPRIETATE expropriere, dobandit prin Lege, cota actuala 1/1 1) STATUL ROMAN	A1

C. Partea III. SARCINI .


Inscrieri privind dezmembrămintele dreptului de proprietate, drepturi reale de garanție și sarcini	Referințe
NU SUNT	

Anexa Nr. 1 La Partea I**Teren**

Nr cadastral	Suprafața (mp)*	Observații / Referințe
100307	60	

* Suprafața este determinată în planul de proiecție Stereo 70.

DETALII LINIARE IMOBIL

**Date referitoare la teren**

Nr Crt	Categorie folosință	Intra vilan	Suprafața (mp)	Tarla	Parcelă	Nr. topo	Observații / Referințe
1	arabil	NU	60	4	108	-	PUT NR. 20 CU INSTALATIILE AFERENTE DE "CAPTARE SI ADUCTIUNE APA IASI-POIORTA".

Lungime Segmente

1) Valorile lungimilor segmentelor sunt obținute din proiecție în plan.

Punct început	Punct sfârșit	Lungime segment (** (m))
1	2	7.75
2	3	7.75
3	4	7.75
4	1	7.75

** Lungimile segmentelor sunt determinate în planul de proiecție Stereo 70 și sunt rotunjite la 1 milimetru.

*** Distanța dintre puncte este formată din segmente cumulate ce sunt mai mici decât valoarea 1 milimetru.

Extrasul de carte funciară generat prin sistemul informatic integrat al ANCPI conține informațiile din cartea funciară active la data generării. Acesta este valabil în condițiile prevăzute de art. 7 din Legea nr. 455/2001, coroborat cu art. 3 din O.U.G. nr. 41/2016, exclusiv în mediul electronic, pentru activități și procese administrative prevăzute de legislația în vigoare. Valabilitatea poate fi extinsă și în forma fizică a documentului, fără semnătură olografă, cu acceptul expres sau procedural al instituției publice ori entității care a solicitat prezentarea acestui extras.

Verificarea corectitudinii și realității informațiilor conținute de document se poate face la adresa **www.ancpi.ro/verificare**, folosind codul de verificare online disponibil în antet. Codul de verificare este valabil 30 de zile calendaristice de la momentul generării documentului.

Data și ora generării,

27/07/2020, 08:53

BOȘANCU VERGINIA - ANGELICA
referent
OCPI Brașov - OCPI Făgăraș



Oficiul de Cadastru și Publicitate Imobiliară BRASOV
Biroul de Cadastru și Publicitate Imobiliară Fagaras

Nr. cerere	13991
Ziua	27
Luna	07
Anul	2020

Cod verificare
100086718640



EXTRAS DE CARTE FUNCİARĂ PENTRU INFORMARE

Carte Funciară Nr. 100345 Lisa

A. Partea I. Descrierea imobilului

TEREN Extravilan

Adresa: Jud. Brasov

Nr. Crt	Nr. cadastral Nr. topografic	Suprafața* (mp)	Observații / Referințe
A1	100345	60	

B. Partea II. Proprietari și acte

Înscrieri privitoare la dreptul de proprietate și alte drepturi reale	Referințe
10821 / 30/10/2009	
Act Normativ nr. 8015, din 22/06/1978 emis de CONSILIUL DE STAT;	
B1 Intabulare, drept de PROPRIETATE expropriere, dobandit prin Lege, cota actuala 1/1	A1
1) STATUL ROMAN	

C. Partea III. SARCINI .

Inscrieri privind dezmembrămintele dreptului de proprietate, drepturi reale de garanție și sarcini	Referințe
NU SUNT	


Anexa Nr. 1 La Partea I

Teren

Nr cadastral	Suprafața (mp)*	Observații / Referințe
100345	60	

* Suprafața este determinată în planul de proiecție Stereo 70.

DETALII LINIARE IMOBIL



Date referitoare la teren

Nr Crt	Categorie folosință	Intra vilan	Suprafața (mp)	Tarla	Parcelă	Nr. topo	Observații / Referințe
1	faneata	NU	60	3	108	-	PUT NR.21 CU INSTALATII AFERENTE DE "CAPTARE SI ADUCTIUNE APA IASI-POIORTA"

Lungime Segmente

1) Valorile lungimilor segmentelor sunt obținute din proiecție în plan.

Punct început	Punct sfârșit	Lungime segment (** (m)
1	2	7.751
2	3	7.751
3	4	7.751
4	1	7.751

** Lungimile segmentelor sunt determinate în planul de proiecție Stereo 70 și sunt rotunjite la 1 milimetru.

*** Distanța dintre puncte este formată din segmente cumulate ce sunt mai mici decât valoarea 1 milimetru.

Extrasul de carte funciară generat prin sistemul informatic integrat al ANCPI conține informațiile din cartea funciară active la data generării. Acesta este valabil în condițiile prevăzute de art. 7 din Legea nr. 455/2001, coroborat cu art. 3 din O.U.G. nr. 41/2016, exclusiv în mediul electronic, pentru activități și procese administrative prevăzute de legislația în vigoare. Valabilitatea poate fi extinsă și în forma fizică a documentului, fără semnătură olografă, cu acceptul expres sau procedural al instituției publice ori entității care a solicitat prezentarea acestui extras.

Verificarea corectitudinii și realității informațiilor conținute de document se poate face la adresa **www.ancpi.ro/verificare**, folosind codul de verificare online disponibil în antet. Codul de verificare este valabil 30 de zile calendaristice de la momentul generării documentului.

Data și ora generării,

27/07/2020, 08:52

E
it
c
a
c

BOSANCU VERGINIA - ANGELICA
referent
OCPI Brașov - BCPI Făgăraș





Oficiul de Cadastru și Publicitate Imobiliară BRASOV
Biroul de Cadastru și Publicitate Imobiliară Fagaras

Nr. cerere	13990
Ziua	27
Luna	07
Anul	2020

Cod verificare
100086718507



EXTRAS DE CARTE FUNCİARĂ PENTRU INFORMARE

Carte Funciară Nr. 100320 Lisa

A. Partea I. Descrierea imobilului

TEREN Extravilan

Adresa: Jud. Brasov

Nr. Crt	Nr. cadastral Nr. topografic	Suprafața* (mp)	Observații / Referințe
A1	100320	60	

B. Partea II. Proprietari și acte

Înscrieri privitoare la dreptul de proprietate și alte drepturi reale	Referințe
10823 / 30/10/2009	
Act Normativ nr. 8015, din 22/06/1978 emis de CONSILIUL DE STAT;	
B1	A1
Intabulare, drept de PROPRIETATE expropriere, dobandit prin Lege, cota actuala 1/1	
1) STATUL ROMAN	

C. Partea III. SARCINI .

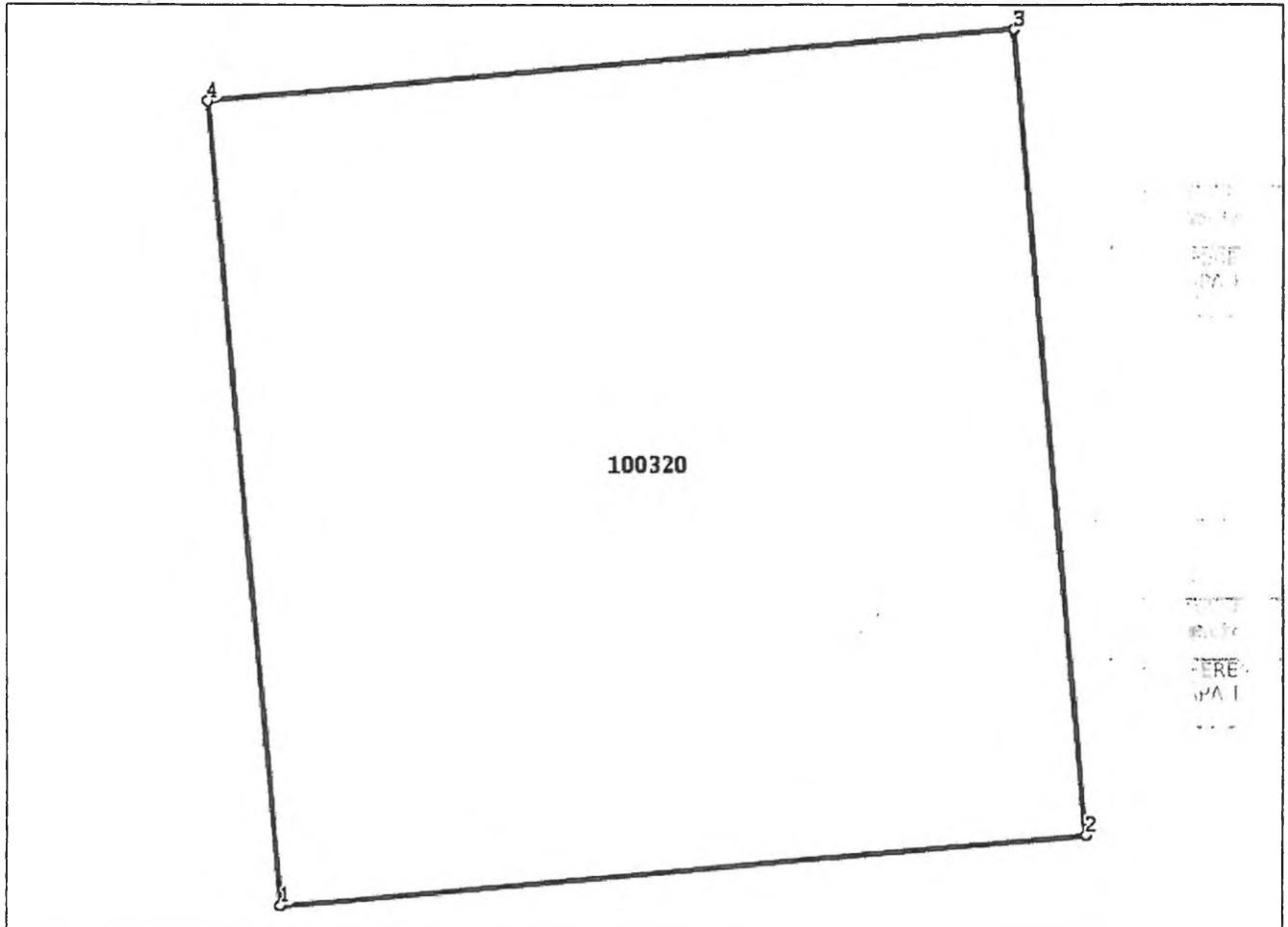
Inscrieri privind dezmembrămintele dreptului de proprietate, drepturi reale de garanție și sarcini	Referințe
NU SUNT	

Anexa Nr. 1 La Partea I**Teren**

Nr cadastral	Suprafața (mp)*	Observații / Referințe
100320	60	

* Suprafața este determinată în planul de proiecție Stereo 70.

DETALII LINIARE IMOBIL

**Date referitoare la teren**

Nr Crt	Categorie folosință	Intra vilan	Suprafața (mp)	Tarla	Parcelă	Nr. topo	Observații / Referințe
1	arabil	NU	60	3	108	-	PUT NR.22 CU INSTALATII AFERENTE DE "CAPTARE SI ADUCTIUNE APA IASI-POJORTA"

Lungime Segmente

1) Valorile lungimilor segmentelor sunt obținute din proiecție în plan.

Punct început	Punct sfârșit	Lungime segment (m)
1	2	7.751
2	3	7.751
3	4	7.751
4	1	7.751

** Lungimile segmentelor sunt determinate în planul de proiecție Stereo 70 și sunt rotunjite la 1 milimetru.

*** Distanța dintre puncte este formată din segmente cumulate ce sunt mai mici decât valoarea 1 milimetru.

Extrasul de carte funciară generat prin sistemul informatic integrat al ANCPI conține informațiile din cartea funciară active la data generării. Acesta este valabil în condițiile prevăzute de art. 7 din Legea nr. 455/2001, coroborat cu art. 3 din O.U.G. nr. 41/2016, exclusiv în mediul electronic, pentru activități și procese administrative prevăzute de legislația în vigoare. Valabilitatea poate fi extinsă și în forma fizică a documentului, fără semnătură olografă, cu acceptul expres sau procedural al instituției publice ori entității care a solicitat prezentarea acestui extras.

Verificarea corectitudinii și realității informațiilor conținute de document se poate face la adresa **www.ancpi.ro/verificare**, folosind codul de verificare online disponibil în antet. Codul de verificare este valabil 30 de zile calendaristice de la momentul generării documentului.

Data și ora generării,

27/07/2020, 08:50

BOSANCU VERGINIA - ANGELICA
referent
OCPI Brașov - BCPI Făgăraș





Oficiul de Cadastru și Publicitate Imobiliară BRASOV
Biroul de Cadastru și Publicitate Imobiliară Fagaras

Nr. cerere	13989
Ziua	27
Luna	07
Anul	2020

Cod verificare
100086718452



EXTRAS DE CARTE FUNCİARĂ PENTRU INFORMARE

Carte Funciară Nr. 100306 Lisa

A. Partea I. Descrierea imobilului

TEREN Extravilan

Adresa: Jud. Brasov

Nr. Crt	Nr. cadastral Nr. topografic	Suprafața* (mp)	Observații / Referințe
A1	100306	60	

B. Partea II. Proprietari și acte

Înscrieri privitoare la dreptul de proprietate și alte drepturi reale	Referințe
10815 / 30/10/2009	
Act Normativ nr. 8015, din 22/06/1978 emis de CONSILIUL DE STAT;	
B1	A1
Intabulare, drept de PROPRIETATE expropriere, dobandit prin Lege, cota actuala 1/1 1) STATUL ROMAN	

C. Partea III. SARCINI .


Inscrieri privind dezmembrămintele dreptului de proprietate, drepturi reale de garanție și sarcini	Referințe
NU SUNT	

Anexa Nr. 1 La Partea I**Teren**

Nr cadastral	Suprafața (mp)*	Observații / Referințe
100306	60	

* Suprafața este determinată în planul de proiecție Stereo 70.

DETALII LINIARE IMOBIL

**Date referitoare la teren**

Nr Crt	Categorie folosință	Intra vilan	Suprafața (mp)	Tarla	Parcelă	Nr. topo	Observații / Referințe
1	arabil	NU	60	3	108	-	PUT NR.23 CU INSTALATII AFERENTE DE "CAPTARE SI ADUCTIUNE APA IASI-POIORTA"

Lungime Segmente

1) Valorile lungimilor segmentelor sunt obținute din proiecție în plan.

Punct început	Punct sfârșit	Lungime segment (m)
1	2	7.751
2	3	7.751
3	4	7.751
4	1	7.751

** Lungimile segmentelor sunt determinate în planul de proiecție Stereo 70 și sunt rotunjite la 1 milimetru.

*** Distanța dintre puncte este formată din segmente cumulate ce sunt mai mici decât valoarea 1 milimetru.

Extrasul de carte funciară generat prin sistemul informatic integrat al ANCPI conține informațiile din cartea funciară active la data generării. Acesta este valabil în condițiile prevăzute de art. 7 din Legea nr. 455/2001, coroborat cu art. 3 din O.U.G. nr. 41/2016, exclusiv în mediul electronic, pentru activități și procese administrative prevăzute de legislația în vigoare. Valabilitatea poate fi extinsă și în forma fizică a documentului, fără semnătură olografă, cu acceptul expres sau procedural al instituției publice ori entității care a solicitat prezentarea acestui extras.


Verificarea corectitudinii și realității informațiilor conținute de document se poate face la adresa **www.ancpi.ro/verificare**, folosind codul de verificare online disponibil în antet. Codul de verificare este valabil 30 de zile calendaristice de la momentul generării documentului.

Data și ora generării,

27/07/2020, 08:49

BOSANCU VERGINIA - ANGELICA
referent
OCPI Brașov - BCPI Făgăraș





**EXTRAS DE CARTE FUNCİARĂ
 PENTRU INFORMARE**

Carte Funciară Nr. 100319 Lisa

A. Partea I. Descrierea imobilului

TEREN Extravilan

Adresa: Jud. Brasov

Nr. Crt	Nr. cadastral Nr. topografic	Suprafața* (mp)	Observații / Referințe
A1	100319	60	

B. Partea II. Proprietari și acte

Înscrieri privitoare la dreptul de proprietate și alte drepturi reale	Referințe
10805 / 30/10/2009	
Act Normativ nr. 8015, din 22/06/1978 emis de CONSILIUL DE STAT;	
B1	A1
Intabulare, drept de PROPRIETATE expropriere, dobandit prin Lege, cota actuala 1/1	
1) STATUL ROMAN	

C. Partea III. SARCINI .


Inscrieri privind dezmembrămintele dreptului de proprietate, drepturi reale de garanție și sarcini	Referințe
NU SUNT	

Anexa Nr. 1 La Partea I**Teren**

Nr cadastral	Suprafața (mp)*	Observații / Referințe
100319	60	

* Suprafața este determinată în planul de proiecție Stereo 70.

DETALII LINIARE IMOBIL

**Date referitoare la teren**

Nr Crt	Categorie folosință	Intra vilan	Suprafața (mp)	Tarla	Parcelă	Nr. topo	Observații / Referințe
1	arabil	NU	60	3	108	-	PUT NR. 24 CU INSTALATIILE AFERENTE DE "CAPTARE SI ADUCTIUNE APA IASI- POIORTA"

Lungime Segmente

1) Valorile lungimilor segmentelor sunt obținute din proiecție în plan.

Punct început	Punct sfârșit	Lungime segment (** (m)
1	2	7.75
2	3	7.75
3	4	7.75
4	1	7.75

** Lungimile segmentelor sunt determinate în planul de proiecție Stereo 70 și sunt rotunjite la 1 milimetru.

*** Distanța dintre puncte este formată din segmente cumulate ce sunt mai mici decât valoarea 1 milimetru.

Extrasul de carte funciară generat prin sistemul informatic integrat al ANCPI conține informațiile din cartea funciară active la data generării. Acesta este valabil în condițiile prevăzute de art. 7 din Legea nr. 455/2001, coroborat cu art. 3 din O.U.G. nr. 41/2016, exclusiv în mediul electronic, pentru activități și procese administrative prevăzute de legislația în vigoare. Valabilitatea poate fi extinsă și în forma fizică a documentului, fără semnătură olografă, cu acceptul expres sau procedural al instituției publice ori entității care a solicitat prezentarea acestui extras.

Verificarea corectitudinii și realității informațiilor conținute de document se poate face la adresa **www.ancpi.ro/verificare**, folosind codul de verificare online disponibil în antet. Codul de verificare este valabil 30 de zile calendaristice de la momentul generării documentului.

Data și ora generării,

27/07/2020, 08:48

BOSANCU VERGINIA - ANGELICA
referent
OCPI Brașov - BCPI Făgăraș



Oficiul de Cadastru și Publicitate Imobiliară BRASOV
Biroul de Cadastru și Publicitate Imobiliară Fagaras

Nr. cerere	13986
Ziua	27
Luna	07
Anul	2020

Cod verificare
100086718370



EXTRAS DE CARTE FUNCİARĂ PENTRU INFORMARE

Carte Funciară Nr. 100337 Lisa

A. Partea I. Descrierea imobilului

TEREN Extravilan

Adresa: Jud. Brasov

Nr. Crt	Nr. cadastral Nr. topografic	Suprafața* (mp)	Observații / Referințe
A1	100337	60	

B. Partea II. Proprietari și acte

Înscrieri privitoare la dreptul de proprietate și alte drepturi reale	Referințe
10817 / 30/10/2009	
Act Normativ nr. 8015, din 22/06/1978 emis de CONSILIUL DE STAT;	
B1	Intabulare, drept de PROPRIETATE expropriere, dobandit prin Lege, cota actuala 1/1
	1) STATUL ROMAN

C. Partea III. SARCINI .


Inscrieri privind dezmembrămintele dreptului de proprietate, drepturi reale de garanție și sarcini	Referințe
NU SUNT	

Anexa Nr. 1 La Partea I**Teren**

Nr cadastral	Suprafața (mp)*	Observații / Referințe
100337	60	

* Suprafața este determinată în planul de proiecție Stereo 70.

DETALII LINIARE IMOBIL

**Date referitoare la teren**

Nr Crt	Categorie folosință	Intra vilan	Suprafața (mp)	Tarla	Parcelă	Nr. topo	Observații / Referințe
1	arabil	NU	60	3	104/1	-	PUT NR. 25 CU INSTALATIILE AFERENTE DE "CAPTARE SI ADUCTIUNE APA IASI-POIORTA".

Lungime Segmente

1) Valorile lungimilor segmentelor sunt obținute din proiecție în plan.

Punct început	Punct sfârșit	Lungime segment (** (m)
1	2	7.75
2	3	7.75
3	4	7.75
4	1	7.75

** Lungimile segmentelor sunt determinate în planul de proiecție Stereo 70 și sunt rotunjite la 1 milimetru.

*** Distanța dintre puncte este formată din segmente cumulate ce sunt mai mici decât valoarea 1 milimetru.


Extrasul de carte funciară generat prin sistemul informatic integrat al ANCPI conține informațiile din cartea funciară active la data generării. Acesta este valabil în condițiile prevăzute de art. 7 din Legea nr. 455/2001, coroborat cu art. 3 din O.U.G. nr. 41/2016, exclusiv în mediul electronic, pentru activități și procese administrative prevăzute de legislația în vigoare. Valabilitatea poate fi extinsă și în forma fizică a documentului, fără semnătură olografă, cu acceptul expres sau procedural al instituției publice ori entității care a solicitat prezentarea acestui extras.

Verificarea corectitudinii și realității informațiilor conținute de document se poate face la adresa www.ancpi.ro/verificare, folosind codul de verificare online disponibil în antet. Codul de verificare este valabil 30 de zile calendaristice de la momentul generării documentului.

Data și ora generării,

27/07/2020, 08:46

BOSANCU VERGINIA - ANGELICA
referent
OCPI Brașov - BCPI Făgăraș





Oficiul de Cadastru și Publicitate Imobiliară BRASOV
Biroul de Cadastru și Publicitate Imobiliară Fagaras

EXTRAS DE CARTE FUNCİARĂ PENTRU INFORMARE

Carte Funciară Nr. 100317 Lisa

Nr. cerere	13943
Ziua	24
Luna	07
Anul	2020

Cod verificare
100086703110



A. Partea I. Descrierea imobilului

TEREN Extravilan

Adresa: Jud. Brasov

Nr. Crt	Nr. cadastral Nr. topografic	Suprafața* (mp)	Observații / Referințe
A1	100317	60	

B. Partea II. Proprietari și acte

Înscrieri privitoare la dreptul de proprietate și alte drepturi reale	Referințe
10807 / 30/10/2009	
Act Normativ nr. 8015, din 22/06/1978 emis de CONSILIUL DE STAT;	
B1: Intabulare, drept de PROPRIETATE expropriere, dobandit prin Lege, cota actuala 1/1 1) STATUL ROMAN	A1

C. Partea III. SARCINI .

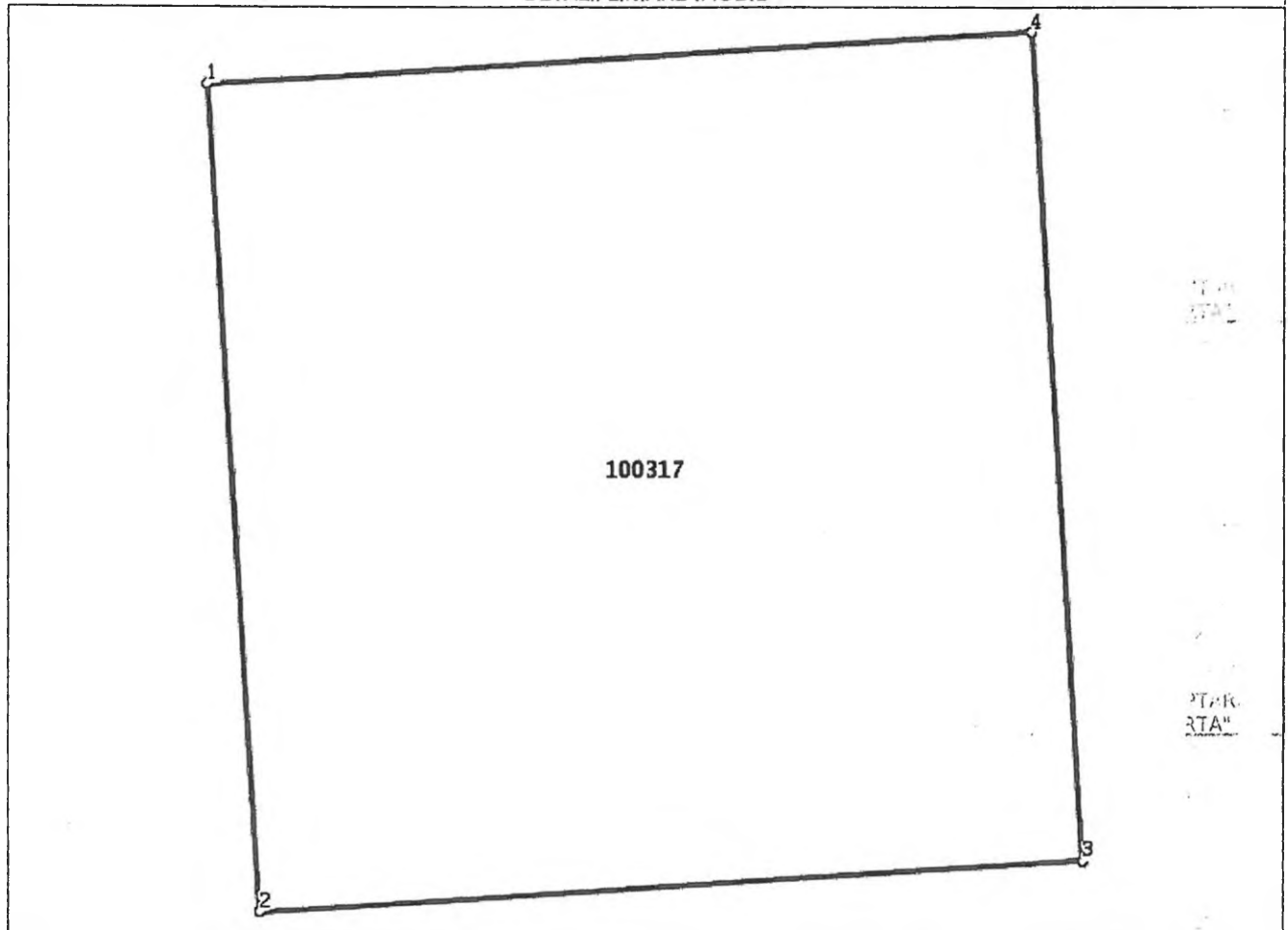
Inscrieri privind dezmembrămintele dreptului de proprietate, drepturi reale de garanție și sarcini	Referințe
NU SUNT	

Anexa Nr. 1 La Partea I**Teren**

Nr cadastral	Suprafața (mp)*	Observații / Referințe
100317	60	

* Suprafața este determinată în planul de proiecție Stereo 70.

DETALII LINIARE IMOBIL

**Date referitoare la teren**

Nr Crt	Categorie folosință	Intra vilan	Suprafața (mp)	Tarla	Parcelă	Nr. topo	Observații / Referințe
1	faneata	NU	60	3	104/1	-	PUT NR. 26 CU INSTALATIILE AFERENTE DE "CAPTARE SI ADUCTIUNE APA IASI - POIORTA"

Lungime Segmente

1) Valorile lungimilor segmentelor sunt obținute din proiecție în plan.

Punct început	Punct sfârșit	Lungime segment (** (m)
1	2	7.75
2	3	7.75
3	4	7.75
4	1	7.75

** Lungimile segmentelor sunt determinate în planul de proiecție Stereo 70 și sunt rotunjite la 1 milimetru.

*** Distanța dintre puncte este formată din segmente cumulate ce sunt mai mici decât valoarea 1 milimetru.


Extrasul de carte funciară generat prin sistemul informatic integrat al ANCPİ conține informațiile din cartea funciară active la data generării. Acesta este valabil în condițiile prevăzute de art. 7 din Legea nr. 455/2001, coroborat cu art. 3 din O.U.G. nr. 41/2016, exclusiv în mediul electronic, pentru activități și procese administrative prevăzute de legislația în vigoare. Valabilitatea poate fi extinsă și în forma fizică a documentului, fără semnătură olografă, cu acceptul expres sau procedural al instituției publice ori entității care a solicitat prezentarea acestui extras.

Verificarea corectitudinii și realității informațiilor conținute de document se poate face la adresa www.ancpi.ro/verificare, folosind codul de verificare online disponibil în antet. Codul de verificare este valabil 30 de zile calendaristice de la momentul generării documentului.

Data și ora generării,

24/07/2020, 12:37

BOSANCU VERGINIA - ANGELICA
referent
OCPI Brașov - BCPI Păgăraș



**EXTRAS DE CARTE FUNCİARĂ
 PENTRU INFORMARE**

Carte Funciară Nr. 100321 Lisa

Nr. cerere	13942
Ziua	24
Luna	07
Anul	2020

Cod verificare
 100086702035



A. Partea I. Descrierea imobilului

TEREN Extravilan

Adresa: Jud. Brasov

Nr. Crt	Nr. cadastral Nr. topografic	Suprafața* (mp)	Observații / Referințe
A1	100321	60	

B. Partea II. Proprietari și acte

Înscrieri privitoare la dreptul de proprietate și alte drepturi reale		Referințe
10822 / 30/10/2009		
Act Normativ nr. 8015, din 22/06/1978 emis de CONSILIUL DE STAT;		
B1	Intabulare, drept de PROPRIETATE expropriere, dobandit prin Lege, cota actuala 1/1 1) STATUL ROMAN	A1

C. Partea III. SARCINI .

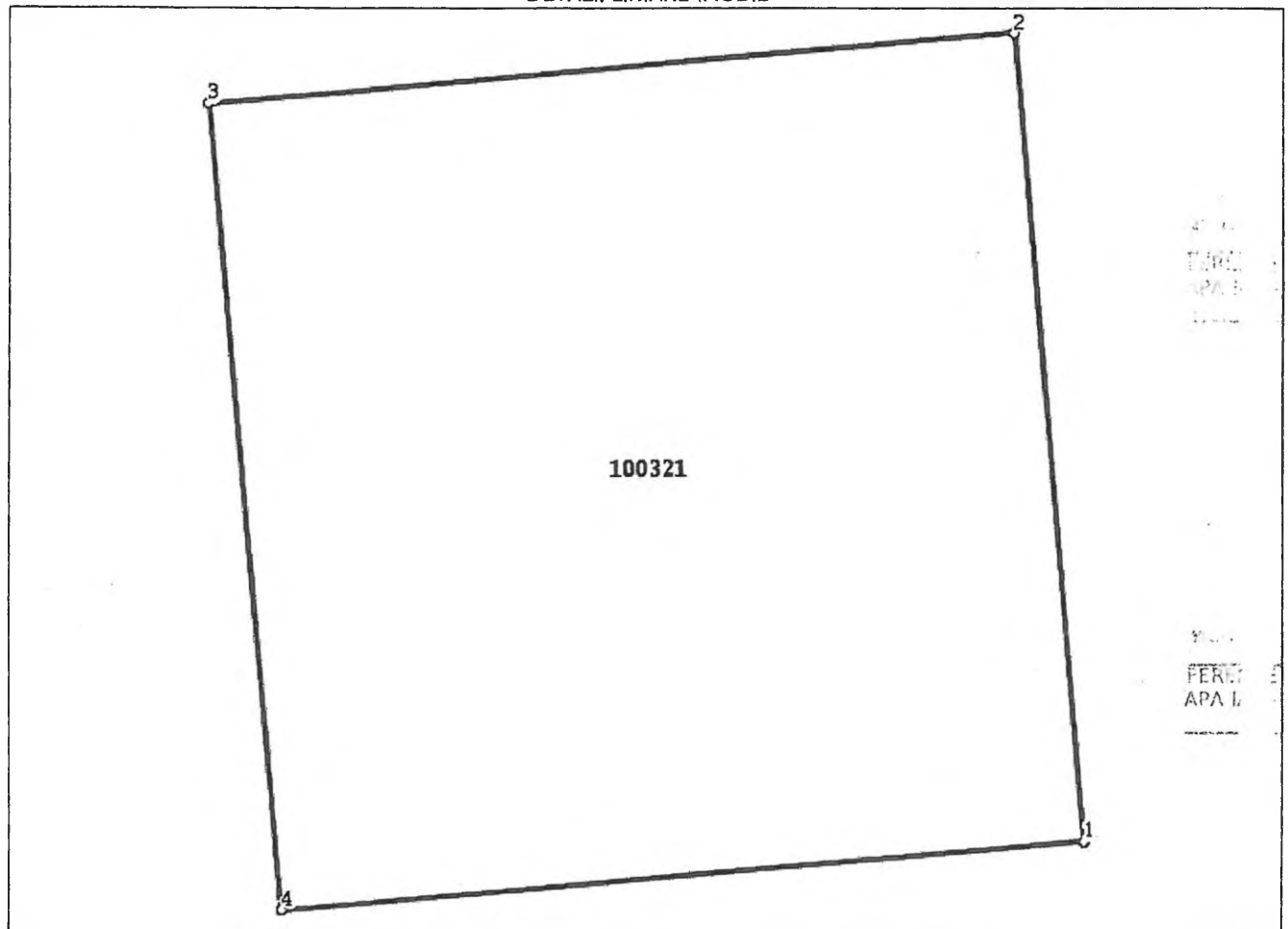
Inscrieri privind dezmembrămintele dreptului de proprietate, drepturi reale de garanție și sarcini	Referințe
NU SUNT	

Anexa Nr. 1 La Partea I**Teren**

Nr cadastral	Suprafața (mp)*	Observații / Referințe
100321	60	

* Suprafața este determinată în planul de proiecție Stereo 70.

DETALII LINIARE IMOBIL

**Date referitoare la teren**

Nr Crt	Categorie folosință	Intra vilan	Suprafața (mp)	Tarla	Parcelă	Nr. topo	Observații / Referințe
1	arabil	NU	60	3	104/1	-	PUT NR.27 CU INSTALATII AFERENTE DE "CAPTARE SI ADUCTIUNE APA IASI-POJORTA"

Lungime Segmente

1) Valorile lungimilor segmentelor sunt obținute din proiecție în plan.

Punct început	Punct sfârșit	Lungime segment (** (m)
1	2	7.75
2	3	7.75
3	4	7.75
4	1	7.75

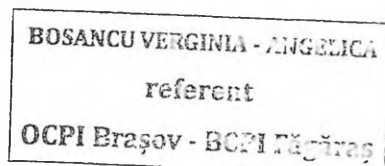
** Lungimile segmentelor sunt determinate în planul de proiecție Stereo 70 și sunt rotunjite la 1 milimetru.
 *** Distanța dintre puncte este formată din segmente cumulate ce sunt mai mici decât valoarea 1 milimetru.

Extrasul de carte funciară generat prin sistemul informatic integrat al ANCPI conține informațiile din cartea funciară active la data generării. Acesta este valabil în condițiile prevăzute de art. 7 din Legea nr. 455/2001, coroborat cu art. 3 din O.U.G. nr. 41/2016, exclusiv în mediul electronic, pentru activități și procese administrative prevăzute de legislația în vigoare. Valabilitatea poate fi extinsă și în forma fizică a documentului, fără semnătură olografă, cu acceptul expres sau procedural al instituției publice ori entității care a solicitat prezentarea acestui extras.

Verificarea corectitudinii și realității informațiilor conținute de document se poate face la adresa www.ancpi.ro/verificare, folosind codul de verificare online disponibil în antet. Codul de verificare este valabil 30 de zile calendaristice de la momentul generării documentului.

Data și ora generării,

24/07/2020, 12:35



[Handwritten signature]

**EXTRAS DE CARTE FUNCİARĂ
 PENTRU INFORMARE**

Carte Funciară Nr. 100327 Lisa



A. Partea I. Descrierea imobilului

TEREN Extravilan

Adresa: Jud. Brasov

Nr. Crt	Nr. cadastral Nr. topografic	Suprafața* (mp)	Observații / Referințe
A1	100327	60	

B. Partea II. Proprietari și acte

Înscrieri privitoare la dreptul de proprietate și alte drepturi reale		Referințe
10808 / 30/10/2009		
Act Normativ nr. 8015, din 22/06/1978 emis de CONSILIUL DE STAT;		
B1	Intabulare, drept de PROPRIETATEexpropriere, dobandit prin Lege, cota actuala 1/1 1) STATUL ROMAN	A1

C. Partea III. SARCINI .


Inscrieri privind dezmembrămintele dreptului de proprietate, drepturi reale de garanție și sarcini		Referințe
NU SUNT		

Anexa Nr. 1 La Partea I**Teren**

Nr cadastral	Suprafața (mp)*	Observații / Referințe
100327	60	

* Suprafața este determinată în planul de proiecție Stereo 70.

DETALII LINIARE IMOBIL

**Date referitoare la teren**

Nr Crt	Categorie folosință	Intra vilan	Suprafața (mp)	Tarla	Parcelă	Nr. topo	Observații / Referințe
1	arabil	NU	60	3	104/1	-	PUT NR. 28 CU INSTALATIILE AFERENTE DE "CAPTARE SI ADUCTIUNE APA IASI-POIORTA".

Lungime Segmente

1) Valorile lungimilor segmentelor sunt obținute din proiecție în plan.

Punct început	Punct sfârșit	Lungime segment (m)
1	2	7.75
2	3	7.75
3	4	7.75
4	1	7.75

** Lungimile segmentelor sunt determinate în planul de proiecție Stereo 70 și sunt rotunjite la 1 milimetru.

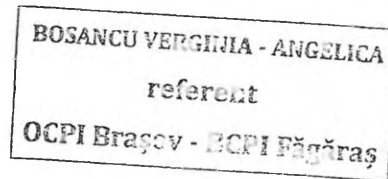
*** Distanța dintre puncte este formată din segmente cumulate ce sunt mai mici decât valoarea 1 milimetru.

Extrasul de carte funciară generat prin sistemul informatic integrat al ANCPI conține informațiile din cartea funciară active la data generării. Acesta este valabil în condițiile prevăzute de art. 7 din Legea nr. 455/2001, coroborat cu art. 3 din O.U.G. nr. 41/2016, exclusiv în mediul electronic, pentru activități și procese administrative prevăzute de legislația în vigoare. Valabilitatea poate fi extinsă și în forma fizică a documentului, fără semnătură olografă, cu acceptul expres sau procedural al instituției publice ori entității care a solicitat prezentarea acestui extras.

Verificarea corectitudinii și realității informațiilor conținute de document se poate face la adresa www.ancpi.ro/verificare, folosind codul de verificare online disponibil în antet. Codul de verificare este valabil 30 de zile calendaristice de la momentul generării documentului.

Data și ora generării,

24/07/2020, 12:34



[Handwritten signature]



Oficiul de Cadastru și Publicitate Imobiliară BRASOV
Biroul de Cadastru și Publicitate Imobiliară Fagaras

Nr. cerere	13996
Ziua	27
Luna	07
Anul	2020

Cod verificare
100086719284



EXTRAS DE CARTE FUNCİARĂ PENTRU INFORMARE

Carte Funciară Nr. 100344 Lisa

A. Partea I. Descrierea imobilului

TEREN Extravilan

Adresa: Jud. Brasov

Nr. Crt	Nr. cadastral Nr. topografic	Suprafața* (mp)	Observații / Referințe
A1	100344	60	

B. Partea II. Proprietari și acte

Înscrieri privitoare la dreptul de proprietate și alte drepturi reale	Referințe
10819 / 30/10/2009	
Act Normativ nr. 8015, din 22/06/1978 emis de CONSILIUL DE STAT;	
B1	A1
Intabulare, drept de PROPRIETATE expropriere, dobandit prin Lege, cota actuala 1/1 1) STATUL ROMAN	

C. Partea III. SARCINI .

Inscrieri privind dezmembrămintele dreptului de proprietate, drepturi reale de garanție și sarcini	Referințe
NU SUNT	


Anexa Nr. 1 La Partea I

Teren

Nr cadastral	Suprafața (mp)*	Observații / Referințe
100344	60	

* Suprafața este determinată în planul de proiecție Stereo 70.

DETALII LINIARE IMOBIL



Date referitoare la teren

Nr Crt	Categorie folosință	Intra vilan	Suprafața (mp)	Tarla	Parcelă	Nr. topo	Observații / Referințe
1	arabil	NU	60	3	104/1	-	PUT NR. 29 CU INSTALATIILE AFERENTE DE "CAPTARE SI ADUCTIUNE APA IASI-POIORTA".

Lungime Segmente

1) Valorile lungimilor segmentelor sunt obținute din proiecție în plan.

Punct început	Punct sfârșit	Lungime segment (** (m)
1	2	7.75
2	3	7.75
3	4	7.75
4	1	7.75

** Lungimile segmentelor sunt determinate în planul de proiecție Stereo 70 și sunt rotunjite la 1 milimetru.

*** Distanța dintre puncte este formată din segmente cumulate ce sunt mai mici decât valoarea 1 milimetru.


Extrasul de carte funciară generat prin sistemul informatic integrat al ANCPI conține informațiile din cartea funciară active la data generării. Acesta este valabil în condițiile prevăzute de art. 7 din Legea nr. 455/2001, coroborat cu art. 3 din O.U.G. nr. 41/2016, exclusiv în mediul electronic, pentru activități și procese administrative prevăzute de legislația în vigoare. Valabilitatea poate fi extinsă și în forma fizică a documentului, fără semnătură olografă, cu acceptul expres sau procedural al instituției publice ori entității care a solicitat prezentarea acestui extras.

Verificarea corectitudinii și realității informațiilor conținute de document se poate face la adresa **www.ancpi.ro/verificare**, folosind codul de verificare online disponibil în anet. Codul de verificare este valabil 30 de zile calendaristice de la momentul generării documentului.

Data și ora generării,

27/07/2020, 08:58

BOSANCU VERGINIA - ANGELICA
referent
OCPI Brașov - SCPI Făgăraș





EXTRAS DE CARTE FUNCİARĂ PENTRU INFORMARE

Carte Funciară Nr. 100308 Lisa

A. Partea I. Descrierea imobilului

TEREN Extravilan

Adresa: Jud. Brasov

Nr. Crt	Nr. cadastral Nr. topografic	Suprafața* (mp)	Observații / Referințe
A1	100308	60	

B. Partea II. Proprietari și acte

Înscrieri privitoare la dreptul de proprietate și alte drepturi reale	Referințe
10811 / 30/10/2009	
Act Normativ nr. 8015, din 22/06/1978 emis de CONSILIUL DE STAT;	
B1: Intabulare, drept de PROPRIETATE expropriere, dobandit prin Lege, cota actuala 1/1	A1
1) STATUL ROMAN	

C. Partea III. SARCINI .

Inscrieri privind dezmembrămintele dreptului de proprietate, drepturi reale de garanție și sarcini	Referințe
NU SUNT	


Anexa Nr. 1 La Partea I

Teren

Nr cadastral	Suprafața (mp)*	Observații / Referințe
100308	60	

* Suprafața este determinată în planul de proiecție Stereo 70.

DETALII LINIARE IMOBIL



Date referitoare la teren

Nr Crt	Categorie folosință	Intra vilan	Suprafața (mp)	Tarla	Parcelă	Nr. topo	Observații / Referințe
1	arabil	NU	60	3	77/1	-	PUT NR. 30 CU INSTALATIILE AFERENTE DE "CAPTARE SI ADUCTIUNE APA IASI - POIORTA"

Lungime Segmente

1) Valorile lungimilor segmentelor sunt obținute din proiecție în plan.

Punct început	Punct sfârșit	Lungime segment (** (m))
1	2	7.75
2	3	7.75
3	4	7.751
4	1	7.751

** Lungimile segmentelor sunt determinate în planul de proiecție Stereo 70 și sunt rotunjite la 1 milimetru.

*** Distanța dintre puncte este formată din segmente cumulate ce sunt mai mici decât valoarea 1 milimetru.

Extrasul de carte funciară generat prin sistemul informatic integrat al ANCPI conține informațiile din cartea funciară active la data generării. Acesta este valabil în condițiile prevăzute de art. 7 din Legea nr. 455/2001, coroborat cu art. 3 din O.U.G. nr. 41/2016, exclusiv în mediul electronic, pentru activități și procese administrative prevăzute de legislația în vigoare. Valabilitatea poate fi extinsă și în forma fizică a documentului, fără semnătură olografă, cu acceptul expres sau procedural al instituției publice ori entității care a solicitat prezentarea acestui extras.

Verificarea corectitudinii și realității informațiilor conținute de document se poate face la adresa **www.ancpi.ro/verificare**, folosind codul de verificare online disponibil în antet. Codul de verificare este valabil 30 de zile calendaristice de la momentul generării documentului.

Data și ora generării,

27/07/2020, 08:56

BOSANCU VERGINIA - ANGELICA
referent
OCPI Brașov - DCPI Făgăraș

MDC