



ROMÂNIA
JUDEȚUL BRAȘOV



CONSILIUL LOCAL FĂGĂRAȘ

Strada Republicii, Nr. 3, 505200, Tel: 0040 268 211 313, Fax: 0040 268 213 020
Web: www.primaria-fagaras.ro, Email: secretariat@primaria-fagaras.ro



HOTĂRÂREA nr.68 **din data de 25 februarie 2021**

- privind aprobarea documentației de primă înscriere în Cartea Funciară a drumurilor de exploatare cu nr. De 80/42 cu suprafața de 4139 mp, De 118 cu suprafața de 351 mp și De 150/49 cu suprafața de 3261 mp, aparținând domeniului privat și atestarea apartenenței la domeniul public al Municipiului Făgăraș

CONSILIUL LOCAL AL MUNICIPIULUI FAGARAS, întrunit în ședință ordinară,

Analizând Raportul de specialitate nr.6.117/11.02.2021 a Compartimentului evidență patrimoniu și Referatul de aprobare al Primarului Municipiului Făgăraș nr.6.117/1/11.02.2021, prin care se propune aprobarea înscrierii în Cartea Funciară a trei drumuri de exploatare aparținând domeniul public al Municipiului Făgăraș,

Ținând seama de avizul favorabil al Comisiei de studii, prognoze economico-sociale, buget finanțe și administrarea domeniului public și privat al municipiului, al Comisiei de organizare și dezvoltare urbanistică, realizarea lucrărilor publice, protecția mediului înconjurător, conservarea monumentelor istorice și de arhitectură, al Comisiei pentru servicii publice, pentru comerț și agricultură, al Comisiei pentru activități științifice, învățământ, culte, sănătate, cultură, protecție socială, sportive și de agrement, al Comisiei pentru administrația publică locală, juridică, apărarea ordinii publice, respectarea drepturilor și libertăților cetățenești, problemele minorităților, precum și al Comisiei de turism, relații externe și integrare europeană,

Văzând prevederile art. 24, alin. 1-3, alin. 5-7 și ale art. 41, alin. 5 și 5 ind 2 din Legea nr. 7/1996 a Cadastrului și Publicității Imobiliare, cu modificările și completările ulterioare, ale art. 858-861, art. 863, lit. f, art. 881 din Legea nr. 287/2009 Codul Civil, republicat,

Prevederile Ordinului 700/2014 pentru aprobarea Regulamentului de avizare, recepție și înscriere în evidențele de cadastru și carte funciară, cu modificările și completările ulterioare,

În conformitate cu prevederile art. 286 alin. 4 din OUG 57/2019 privind Codul Administrativ,

În temeiul prevederilor art. 129, alin 2, lit. c, alin. 6, lit. c; art. 136, alin. 1; art. 139; art. 196, alin. 1, lit. a; art. 286 și a anexei 4, pct. 9, din O.U.G. nr. 57/2019 privind Codul Administrativ,

Văzând adresele de completare cu nr. 18011/15.01.2021, 18013/27.01.2021, 18014/29.01.2021 ale OCPI Brașov,

Văzând Hotărârea nr. 3/11.02.2021 a Comisiei Locale de Aplicare a Legilor Fondului Funciar Făgăraș nr.6.096/11.02.2021,

Având în vedere prevederile Legii 24/2000, art. 41, alin. 6, alin. 7, art. 24, art. 28 alin. 6, art. 29 ale Legii nr.7/1996 a cadastrului și publicității imobiliare modificată și completată de OUG nr. 31/2018, Ordinului nr. 700/2014 privind aprobarea Regulamentului de avizare, recepție și înscriere în evidențele de cadastru și carte funciară, ale art.858-861, art. 863, lit.f, art. 881 și următoarele din Cod civil, ale art. 129, alin.2, lit. c, art. 139, alin.3, lit. g, art. 196, alin.1, lit.a, art. 197, art. 198, alin.1 și alin.2, art. 243, alin.1, lit.a și art. 287, lit. b din OUG nr. 57/2019 privind Codul administrativ,

HOTĂRĂȘTE:

Art.1. Se aprobă documentația pentru prima înscriere în Cartea Funciară a unor imobile situate în extravilanul Municipiului Făgăraș, aflate în proprietatea privată a Municipiului Făgăraș reprezentând drumuri de exploatare De 80/42, De 118 și De 150/49, documentație întocmită de persoană fizică autorizată VLAD-DRĂGHICI HORĂȚIU-GEORGE – anexa 1, anexa 2, anexa 3, anexa 4; parte integrantă.

Art.2. Se aprobă conform art. 14, alin. 5-6, lit. a, art. 24, art. 28, alin. 6, art. 29 din Legea nr.7/1996 a cadastrului și publicității imobiliare prima înscriere în Cartea Funciară în domeniul privat al Municipiului Făgăraș a trei drumuri de exploatare, situate în extravilanul Municipiului Făgăraș după cum urmează:

- Drum de exploatare De 80/42, în suprafață de 4139 mp
- Drum de exploatare De 118, în suprafață de 351 mp,
- Drum de exploatare De 150/49, în suprafață de 3261 mp,

Art.3. Se aprobă apartenența la domeniul public al Municipiului Făgăraș a imobilelor-drumuri de exploatare descrise la art. 1 și 2, ca fiind de uz și de interes public


Art.4. Dreptul de proprietate se înscrie în favoarea Municipiului Făgăraș

Art.5. Cu ducerea la îndeplinire a prevederilor prezentei hotărâri, se încredințează Primarul Municipiului Făgăraș, prin Compartiment Evidență Patrimoniu.

**PREȘEDINTE DE ȘEDINȚĂ,
CENTIU MAGDALENA FLORINA**



**CONTRASEMNEAZĂ,
Secretar general,
LAURA ELENA GIUNCA**



Hotărârea s-a adoptat cu **18 voturi pentru.**

Consilieri în funcție - 18

Consilieri prezenți - 18

Prezența hotărâre se comunică:

- 1ex. Dosar ședință
- 1ex. Colecție
- 1ex. Prefectură
- 1ex. Primar
- 1ex. Secretar general
- 1ex. Compartiment Evidență Patrimoniu
- 1ex. Birou Agricol și Cadastru
- 1ex. Direcția Buget-Finanțe
- 1ex. Afișare

Cod: F-50

ANEXĂ LA HCL nr. 68/25.02.2021

Prin prezenta se confirmă că imobilele care fac obiectul documentațiilor cadastrale de plan parcelar fac parte din domeniul public al Municipiului Făgăraș, după cum urmează:

Nr. crt	Tarla	Drum	Suprafața (mp)	Documentație nr./Executant
1	2	De 80/42	4139	150/2020 – VLAD-DRĂGHICI HORĂȚIU-GEORGE
2	3	De 118	351	147/2020 – VLAD-DRĂGHICI HORĂȚIU-GEORGE
3	4	De 150/49	3261	148/2020 – VLAD-DRĂGHICI HORĂȚIU-GEORGE

**PREȘEDINTE DE ȘEDINȚĂ,
CENTIU MAGDALENA FLORINA**





ROMÂNIA
JUDEȚUL BRAȘOV



CONSILIUL LOCAL FĂGĂRAȘ

Strada Republicii, Nr. 3, 505200, Tel: 0040 268 211 313, Fax: 0040 268 213 020
Web: www.primaria-fagaras.ro, Email: secretariat@primaria-fagaras.ro

COMISIA LOCALĂ DE APLICARE A LEGILOR FONDULUI FUNCICIAR
FĂGĂRAȘ

Nr. 6096 din 11.02.2021

HOTĂRÂREA NR. 3 DIN 11.02.2021

Sunt prezenți majoritatea membrilor Comisiei Locale de Fond Funciar Făgăraș.

În temeiul prevederilor art. 129, alin 2, lit. c, alin. 6, lit. c; art. 136, alin. 1; art. 139; art. 196, alin. 1, lit. a; art. 286 și a anexei 4, pct. 9, din O.U.G. nr. 57/2019 privind Codul Administrativ;

În temeiul O.G. nr. 43/1997 privind regimul drumurilor;

Având în vedere prevederile Legii nr.7/1996 a cadastrului și publicității imobiliare modificată și completată de OUG nr. 31/2018, Ordinului nr. 700/2014 privind aprobarea Regulamentului de avizare, recepție și înscriere în evidențele de cadastru și carte funciară

HOTĂRĂȘTE:

Art.1. Se aprobă documentația pentru prima înscriere în Cartea Funciară a unor imobile situate în extravilanul Municipiului Făgăraș și aflate în proprietatea privată a Municipiului Făgăraș reprezentând drumuri de exploatare De 80/42, De 118 și De 150/49, documentații întocmite de persoană fizică autorizată VLAD-DRĂGHICI HORAȚIU-GEORGE

Art.2. Se aprobă înscrierea în Cartea Funciară a trei drumuri de exploatare, De 80/42 cu suprafața de 4139 mp, De 118 cu suprafața de 351 mp și De 150/49 cu suprafața de 3261 mp, conform tabelelor și planurilor parcelare atașate

Art.3. Se constată apartenența la domeniul privat al Municipiului Făgăraș a imobilelor-drumuri de exploatare descrise la art. 2,

Art.4. Se aprobă scoaterea din balanța parcelelor ce aparțin Fondului Funciar a drumurilor de exploatare aparținând domeniul public al Municipiului Făgăraș, respectiv De 80/42 cu suprafața de 4139 mp, De 118 cu suprafața de 351 mp și De 150/49 cu suprafața de 3261 mp, conform tabelelor și planurilor parcelare atașate

COMISIA LOCALĂ DE APLICARE A LEGILOR FONDULUI FUNCICIAR FĂGĂRAȘ

PREȘEDINTE:

VICEPREȘEDINTE:

SECRETAR:

MEMBRII:

SUCACIU GHEORGHE – Primar

CLONȚ DAN VALENTIN – Viceprimar

LAURA ELENA GIUNCA – Secretar General

CRIȘAN CAMELIA – Consilier Juridic

MUNTEANU RADU – Reprezentant RNP Romsilva

GRECU GABRIEL – Consilier Topometrist

OANĂ MARIANA – Referent

BOGDAN ION – Reprezentant proprietari

FUSĂRĂU GHEORGHE - Reprezentant proprietari

CIORA VICTOR ROMUL - Reprezentant proprietari

BÂRCEA NICOLAE - Reprezentant proprietari

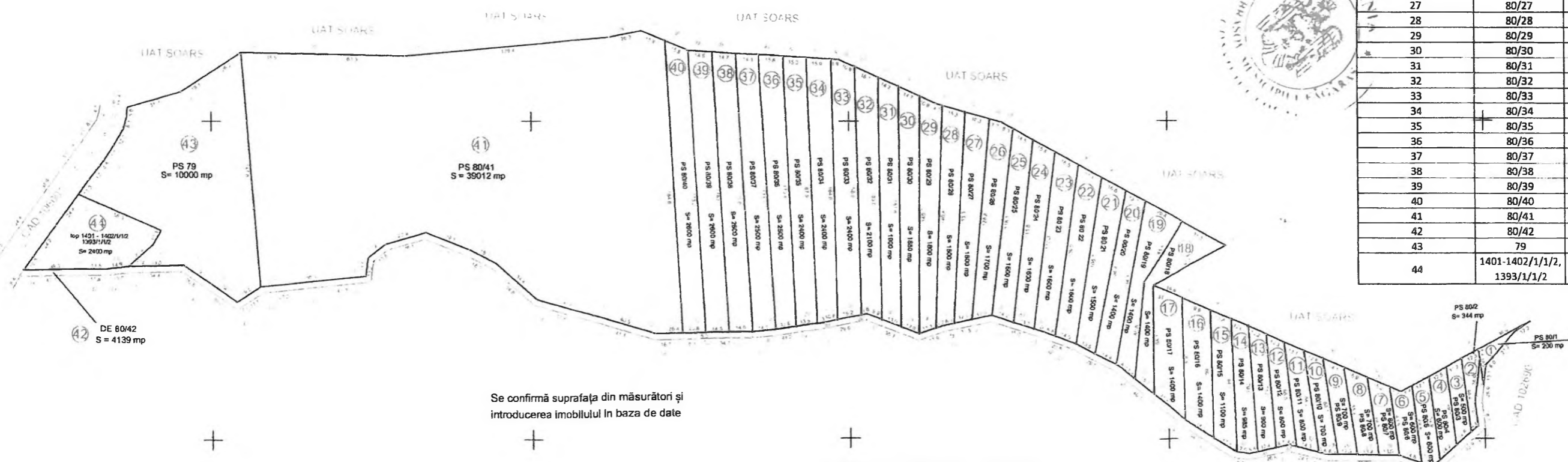
TOADER IOAN - Reprezentant proprietari

VLAD MIRCEA - Reprezentant proprietari



PLAN PARCELAR
 copie spre publicare
 SCARA 1:2000
 UAT FAGARAS-JUDETUL BRASOV
 TARLA 2,P 79,80,De 80/42

Numar de ordine in tarla	Nr.parcela	Numar cadastral atribuit
1	80/1	
2	80/2	
3	80/3	
4	80/4	
5	80/5	
6	80/6	
7	80/7	
8	80/8	
9	80/9	
10	80/10	
11	80/11	
12	80/12	
13	80/13	
14	80/14	
15	80/15	
16	80/16	
17	80/17	
18	80/18	
19	80/19	
20	80/20	
21	80/21	
22	80/22	
23	80/23	
24	80/24	
25	80/25	
26	80/26	
27	80/27	
28	80/28	
29	80/29	
30	80/30	
31	80/31	
32	80/32	
33	80/33	
34	80/34	
35	80/35	
36	80/36	
37	80/37	
38	80/38	
39	80/39	
40	80/40	
41	80/41	
42	80/42	
43	79	
44	1401-1402/1/1/2, 1393/1/1/2	



Se confirmă suprafața din măsurători și
 introducerea imobilului în baza de date

Parafa

Semnătura și data :

Stampila OCPI

Receptionat O.C.P.I. BRASOV

Data :...../...../.....

Vizat Comisia locală de fond funciar FAGARAS
 Președintele comisiei : PRIMAR SUCACIU GHEORGHE

Data :14.12.2020


Stampila:



Executant,
 ing. Vlad-Drăghici Horațiu



1:2000
 1cm pe plan = 20 m pe teren



Prezentul plan parcelar este valabil însoțit de Tabelul Parcelar

TABEL PARCELAR PȘ 79, PS 80, TARLA 2, UAT FĂGĂRAȘ
COPIE SPRE PUBLICARE

Nr. tarla	Nr.crt (ordinea in tarla)	Nr. cadastru initial	Nr. carte funciara	Nr.parcela/ (nr.topografic)	Nr.cadastral /Nr.C.F*	Suprafata parcels din act (m2)	Categoria de folosinta din act	Suprafata totala imobil din act (m2)	Suprafata totala imobil determinata (m2)	Numele si prenumele proprietarului	Act de proprietate (nr/data)****	Observatii
0	1	2	3	4	5	6	7	8	9	10	11	15
2	1			80/1		200	PS	200	200	DUMITRIU MARIA ANA VICTORIA	P.V. NR. 1/30.07.2015	
	2			80/2		344	PS	344	344	TEREN LA DISPOZITIA COMISIEI LOCALE		
	3			80/3		500	PS	500	500	TEREN LA DISPOZITIA COMISIEI LOCALE		
	4			80/4		600	PS	600	600	DUMITRIU DAN MIHAI, DUMITRIU GABI MARIA MANUELA	P.V. NR. 4/30.07.2015	
	5			80/5		600	PS	600	600	CORSATEA SILVIA	P.V. NR. 5/30.07.2015	
	6			80/6		600	PS	600	600	TEREN LA DISPOZITIA COMISIEI LOCALE		
	7			80/7		600	PS	600	600	TEREN LA DISPOZITIA COMISIEI LOCALE		
	8			80/8		700	PS	700	700	BOERIU VICTOR, VAIDEAN MARIA DOINA, BOERIU CONSTANTIN, DAMIAN SILVIA, POPA MARIA	P.V. NR. 8/30.07.2015	
	9			80/9		700	PS	700	700	TEREN LA DISPOZITIA COMISIEI LOCALE		
	10			80/10		700	PS	700	700	TEREN LA DISPOZITIA COMISIEI LOCALE		
	11			80/11		800	PS	800	800	TEREN LA DISPOZITIA COMISIEI LOCALE		
	12			80/12		800	PS	800	800	TEREN LA DISPOZITIA COMISIEI LOCALE		
	13			80/13		900	PS	900	900	TEREN LA DISPOZITIA COMISIEI LOCALE		
	14			80/14		985	PS	985	985	BOERIU EUGENIA	P.V. NR. 14/30.07.2015	
	15			80/15		1100	PS	1100	1100	TEREN LA DISPOZITIA COMISIEI LOCALE		
	16			80/16		1400	PS	1400	1400	NECHIFOR VICTORIA MIOARA, NECHIFOR GHEORGHE	P.V. NR. 16/30.07.2015	
	17			80/17		1400	PS	1400	1400	BOERIU EUGENIA	P.V. NR. 17/30.07.2015	
	18			80/18		1400	PS	1400	1400	GHINESCU AURELIA, DAN PETRU	P.V. NR. 18/30.07.2015	
	19			80/19		1400	PS	1400	1400	BOERIU EUGENIA	P.V. NR. 19/30.07.2015	
	20			80/20		1400	PS	1400	1400	CORNEA OVIDIU ILIE	P.V. NR. 20/30.07.2015	
	21			80/21		1500	PS	1500	1500	BADESCU ANGELA ZINA	P.V. NR. 21/30.07.2015	
	22			80/22		1600	PS	1600	1600	LUDU IOAN, LISTEVEANU VIORICA MELANIA, IACUBOVICI DORINA FLORICA, LUDU VIORICA, LUDU MIHAELA RUXANDRA	P.V. NR. 22/30.07.2015	
	23			80/23		1600	PS	1600	1600	TEREN LA DISPOZITIA COMISIEI LOCALE		
	24			80/24		1600	PS	1600	1600	TEREN LA DISPOZITIA COMISIEI LOCALE		
	25			80/25		1600	PS	1600	1600	TEREN LA DISPOZITIA COMISIEI LOCALE		
	26			80/26		1700	PS	1700	1700	TEREN LA DISPOZITIA COMISIEI LOCALE		
	27			80/27		1800	PS	1800	1800	FARCAS MARIA IRINA, DUMITRIU DAN MIHAI, DUMITRIU GABI MARIA MANUELA	P.V. NR. 27/30.07.2015	
	28			80/28		1800	PS	1800	1800	TEREN LA DISPOZITIA COMISIEI LOCALE		
	29			80/29		1800	PS	1800	1800	TEREN LA DISPOZITIA COMISIEI LOCALE		
	30			80/30		1850	PS	1850	1850	TEREN LA DISPOZITIA COMISIEI LOCALE		
	31			80/31		1900	PS	1900	1900	FARCAS MARIA IRINA	P.V. NR. 31/30.07.2015	
	32			80/32		2100	PS	2100	2100	ALEXE ELENA	P.V. NR. 32/30.07.2015	
	33			80/33		2400	PS	2400	2400	TEREN LA DISPOZITIA COMISIEI LOCALE		
	34			80/34		2400	PS	2400	2400	TEREN LA DISPOZITIA COMISIEI LOCALE		
	35			80/35		2400	PS	2400	2400	LUCHIAN MARIA	P.V. NR. 35/30.07.2015	
	36			80/36		2500	PS	2500	2500	TEREN LA DISPOZITIA COMISIEI LOCALE		
	37			80/37		2500	PS	2500	2500	ZAMFIR IOAN	P.V. NR. 37/30.07.2015	
	38			80/38		2600	PS	2600	2600	STANICIU GHEORGHE	P.V. NR. 38/30.07.2015	
	39			80/39		2600	PS	2600	2600	NIGA ELENA	P.V. NR. 39/30.07.2015	

40			80/40		2600	PS	2600	2600	BARTALUS MARIA	P.V. NR. 40/30.07.2015	
41			80/41		39012	PS	39012	39012	TEREN LA DISPOZITIA COMISIEI LOCALE		
42			80/42		4139	DE	4139	4139	MUNICIPIUL FAGARAS		
43			79		10000	PS	10000	10000	MANZAT VASILE MIRCEA	P.V. NR. 165/30.07.2015	
44		105751	1401- 1402/1/1/2, 1393/1/1/2		2400	PS	2400	2400	STATUL ROMAN		
TOTAL TARLA					113530		113530	113530			

Vizat comisia locală de fond funciar

OCPI (recepție)

Executant**)

Președinte,

Sucaciu Gheorghe

Data




Stampila si parafa Inspectorului

Stampila OCPI

Ing. Vlad-Draghici Horatiu

(semnatura si stampila)



Valabil doar insotit de planul parcelar receptionat

*) Se va completa la receptia cadastrala

**) In cazul in care planul parcelar este intocmit de o persoana fizica/juridica autorizata, la solicitarea autoritatilor locale, centrale, sau a persoanelor interesate.

***) Doar in cazul in care procedura este demarata de OCPI

****) Se va trece procesul verbal de punere in posesie, in cazul in care nu s-a eliberat titlul de proprietate.



PLAN PARCELAR
 copie spre publicare
 SCARA 1:2500
 UAT FAGARAS-JUDETUL BRASOV
 TARLA 3,4,De 118,P 121,123,150



PS 121/1
 S= 472 mp

DE 118
 S= 351 mp

Număr de ordine in tarla	Număr parcela	Număr cadastral atribuit
1	P 121/1	
2	P 121/2	
3	DE 118	
4	P 123/1	
5	P 123/2	
6	P 123/3	
7	P 123/4	
8	P 150/36	
9	P 150/37	
10	P 150/38	
11	P 150/39	
12	P 150/40	
13	P 150/41	
14	P 150/42	
15	P 150/43	
16	P 150/44	
17	P 150/45	
18	P 150/46	
19	P 150/47	
20	P 150/48	

102959

PS 121/2
 S= 100000 mp

Vizat Comisia locală de fond funciar FAGARAS
 Președintele comisiei : PRIMAR SUCACIU GHEORGHE

Data :09.12.2020

Stampila:

Se confirmă suprafața din măsurători și
 introducerea imobilului in baza de date

Parafa

Semnătura și data :

Stampila OCPI

Receptionat O.C.P.I. BRASOV

Data :...../...../.....

Executant,
 ing. Vlad-Drăghici Horațiu



Pd 124

Pd 124

PS 123/1
 S= 76119 mp

PS 123/2
 S= 17400 mp

PS 123/3
 S= 59000 mp

103682
 Pd 128

PS 150/48
 S= 800 mp

PS 150/47
 S= 3900 mp

PS 150/46
 S= 3899 mp

PS 150/45
 S= 3800 mp

PS 150/44
 S= 3800 mp

PS 150/43
 S= 3800 mp

PS 150/42
 S= 3800 mp

PS 150/41
 S= 3781 mp

PS 150/40
 S= 3700 mp

PS 150/39
 S= 3700 mp

PS 150/38
 S= 3700 mp

PS 150/37
 S= 3600 mp

PS 150/36
 S= 3900 mp

PS 123/4
 S= 8900 mp

1:2500
 1cm pe plan = 25 m pe teren

Prezentul plan parcelar este valabil însoțit de Tabelul Parcelar

TABEL PARCELAR PȘ 121, PȘ 123, TARLA 3, PȘ 150, TARLA 4, UAT FĂGĂRAȘ

COPIE SPRE PUBLICARE

Nr. tarla	Nr.crt (ordinea in tarla)	Nr. cadastru initial	Nr. carte funciara	Nr.parcela/ (nr.topografic)	Nr.cadastral /NrC.F*	Suprafata parcela din act (m2)	Categoria de folosinta din act	Suprafata totala imobil din act (m2)	Suprafata totala imobil determinata (m2)	Numele si prenumele proprietarului	Act de proprietate (nr/data)****	Observatii
0	1	2	3	4	5	6	7	8	9	10	11	15
3	1			121/1		472	PS	472	472	TEREN LA DISPOZITIA COMISIEI LOCALE		
	2			121/2		100000	PS	100000	100000	BISERICA REFORMATĂ FĂGĂRAȘ	P.V. NR.160/30.07.2015	
	3			118		351	DE	351	351	MUNICIPIUL FĂGĂRAȘ		
	4			123/1		76119	PS	76119	76119	BISERICA EVANGHELICĂ CA FĂGĂRAȘ	P.V. NR.71629/08.11.2019	
	5			123/2		17400	PS	17400	17400	PAROHIA BISERICII ROMÂNE UNITE FĂGĂRAȘ	P.V. NR. 53827/25.11.2020	
	6			123/3		59000	PS	59000	59000	FLOREA ALEXANDRU MARIA	P.V. NR.163/30.07.2015	
	7			123/4		8900	PS	8900	8900	BÂRCEA IOAN	P.V. NR.164/30.07.2015	
4	8			150/36		3900	PS	3900	3900	VERSEA LIVIU, SONEA DOINA PETRONELA	P.V. NR.146/30.07.2015	
	9			150/37		3600	PS	3600	3600	ANGELESCU LAURA EUGENIA	P.V. NR.147/30.07.2015	
	10			150/38		3700	PS	3700	3700	GAVRILĂ GHEORGHE	P.V. NR.148/30.07.2015	
	11			150/39		3700	PS	3700	3700	STREZA ELENA	P.V. NR.149/30.07.2015	
	12			150/40		3700	PS	3700	3700	CORNILĂ MELANIA	P.V. NR.150/30.07.2015	
	13			150/41		3761	PS	3761	3761	CORNEA EUGENIA	P.V. NR.151/30.07.2015	
	14			150/42		3800	PS	3800	3800	DAN NICOLAE, DAN EUGENIA	P.V. NR.152/30.07.2015	
	15			150/43		3800	PS	3800	3800	CIORA IOAN, CIORA VIRGIL ALEXANDRU, CIORA CONSTANTIN GHEORGHE, VIJOLI LUCIAN-CONSTANTIN-DAN	P.V. NR.47756/29.09.2020	
	16			150/44		3800	PS	3800	3800	CORȘATEA TOMA	P.V. NR.47754/29.09.2020	
	17			150/45		3800	PS	3800	3800	MUNTEANU MARIA	P.V. NR.155/30.07.2015	
	18			150/46		3899	PS	3899	3899	TEREN LA DISPOZITIA COMISIEI LOCALE		
	19			150/47		3900	PS	3900	3900	TEREN LA DISPOZITIA COMISIEI LOCALE		
	20			150/48		800	PS	800	800	TEREN LA DISPOZITIA COMISIEI LOCALE		
TOTAL TARLA						308402		308402	308402			

Vizat comisia locală de fond funciar

Președinte,

Sucaciu Gheorghe

Data

14/12/2020

OCPI (recepție)

Stampila si parafa Inspectorului

Stampila OCPI

Executant**)

Ing. Vlad-Draghici Horatiu

(semnatura si stampila)

Valabil doar insotit de planul parcelar receptionat

*) Se va completa la receptia cadastrala

**) In cazul in care planul parcelar este intocmit de o persoana fizica/juridica autorizata, la solicitarea autoritatilor locale, centrale, sau a persoanelor interesate.

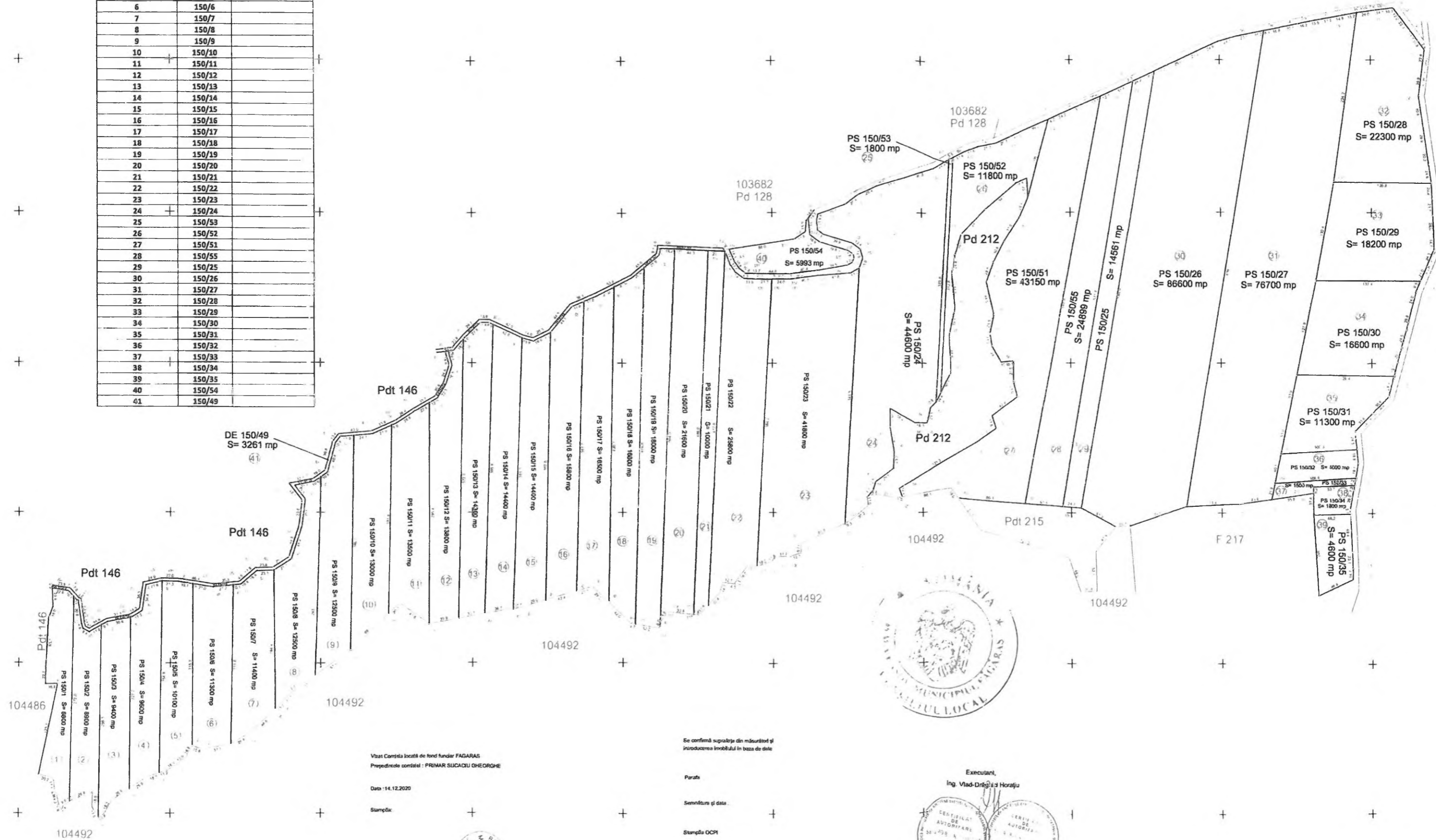
***) Doar in cazul in care procedura este demarata de OCPI

****) Se va trece procesul verbal de punere in posesie, in cazul in care nu s-a eliberat titlul de proprietate.



PLAN PARCELAR
 copie spre publicare
 SCARA 1:2500
 UAT FAGARAS-JUDETUL BRASOV
 TARLA 4.P.150

Numar de ordine in tarla	Nr.parcela	Numar cadastral atribuit
1	150/1	
2	150/2	
3	150/3	
4	150/4	
5	150/5	
6	150/6	
7	150/7	
8	150/8	
9	150/9	
10	150/10	
11	150/11	
12	150/12	
13	150/13	
14	150/14	
15	150/15	
16	150/16	
17	150/17	
18	150/18	
19	150/19	
20	150/20	
21	150/21	
22	150/22	
23	150/23	
24	150/24	
25	150/53	
26	150/52	
27	150/51	
28	150/55	
29	150/25	
30	150/26	
31	150/27	
32	150/28	
33	150/29	
34	150/30	
35	150/31	
36	150/32	
37	150/33	
38	150/34	
39	150/35	
40	150/54	
41	150/49	



Vizat Comisia locala de fonduri FAGARAS
 Președintele comitatului: PRIMAR SUCADU GHEORGHE

Data: 14.12.2020

Stampa:



Se confirmă suprafața din măsurător și introducerea în cartea funciară în baza de date

Parafa

Semnatura și data


Stampa OCF

Recepțional O.C.P.I. BRASOV

Data:



Executanți,
 Ing. Viad-Drăgău Horățiu




Nr.crt (ordinea in tarla)	Nr. cadastru initial	Nr. carte funciara	Nr.parcela/ (nr.topografic)	Nr.cadastral /Nr.C.F*	Suprafata parcela din act (m2)	Categoria de folosinta din act	Suprafata totala imobil din act (m2)	Suprafata totala imobil determinata (m2)	Numele si prenumele proprietarului	Act de proprietate (nr/data)****	Observatii
1	2	3	4	5	6	7	8	9	10	11	15
29			150/25		14561	PS	14561	14561	TEREN LA DISPOZITIA COMISIEI LOCALE		
30			150/26		86600	PS	86600	86600	STINIGUȚĂ VIORICA	P.V. NR.136/30.07.2015	
31			150/27		76700	PS	76700	76700	FULICEA DOJNA ERNA, FULICEA OVIDIU	P.V. NR.137/30.07.2015	
32			150/28		22300	PS	22300	22300	FUSĂRĂU GHEORGHE, OROS ORTENZIA	P.V. NR.138/30.07.2015	
33			150/29		18200	PS	18200	18200	POPOVICI ILEANA VETURIA	P.V. NR.139/30.07.2015	
34			150/30		16600	PS	16600	16600	FUSĂRĂU ZORIȚA	P.V. NR.140/30.07.2015	
35			150/31		11300	PS	11300	11300	TEREN LA DISPOZITIA COMISIEI LOCALE		
36			150/32		4000	PS	4000	4000	COVALSCHI AURELIA	P.V. NR. 40914/27.07.2020	
37			150/33		1500	PS	1500	1500	BARBU VICTORIA	P.V. NR.143/30.07.2015	
38			150/34		1900	PS	1900	1900	TEREN LA DISPOZITIA COMISIEI LOCALE		
39			150/35		4600	PS	4600	4600	RECEAN EUGENIA	P.V. NR.52089/06.11.2020	
40			150/54		5993	PS	5993	5993	TEREN LA DISPOZITIA COMISIEI LOCALE		
41			150/49		3261	DE	3261	3261	MUNICIPIUL FAGARAS		
TOTAL TARLA					737970		737972	737973			

Vizat comisia locală de fond funciar

Președinte,

Sucaciu Gheorghe

Data 14.12.2020



Valabil doar insotit de planul parcelar receptionat

OCPI (recepție)


Stampila si parafa Inspectorului

Stampila OCPI

Executant**)

Ing. Vlad-Draghici Horatiu

(semnatura și stampila)



*) Se va completa la receptia cadastrala

**) In cazul in care planul parcelar este intocmit de o persoana fizica/juridica autorizata, la solicitarea autoritatilor locale, centrale, sau a persoanelor interesate.

***) Doar in cazul in care procedura este demarata de OCPI

****) Se va trece procesul verbal de punere in posesie, in cazul in care nu s-a eliberat titlul de proprietate.

TABEL PARCELAR PȘ 150, TARLA 4, UAT FĂGĂRAȘ

COPIE SPRE PUBLICARE

Nr. tarla	Nr.crt (ordinea in tarla)	Nr cadastru initial	Nr. carte funciara	Nr.parcela/ (nr.topografic)	Nr.cadastral /NrC.F*	Suprafata parcela din act (m2)	Categoria de folosinta din act	Suprafata totala imobil din act (m2)	Suprafata totala imobil determinata (m2)	Numele si prenumele proprietarului	Act de proprietate (nr/data)****	Observatii
0	1	2	3	4	5	6	7	8	9	10	11	15
	1			150/1		8800	PS	8800	8800	TEREN LA DISPOZITIA COMISIEI LOCALE		
	2			150/2		8900	PS	8900	8900	SZEKELI EUGENIA	P.V. NR.112/30.07.2015	
	3			150/3		9400	PS	9400	9400	LUDU LUCIAN SEXTIL	P.V. NR.113/30.07.2015	
	4			150/4		9600	PS	9600	9600	TEREN LA DISPOZITIA COMISIEI LOCALE		
	5			150/5		10100	PS	10100	10100	SCOFERCIU SERGIU	P.V. NR.72118/12.11.2019	
	6			150/6		11300	PS	11300	11300	TEREN LA DISPOZITIA COMISIEI LOCALE		
	7			150/7		11400	PS	11400	11400	TEREN LA DISPOZITIA COMISIEI LOCALE		
	8			150/8		12500	PS	12500	12500	COSTEA VIRGIL	P.V. NR.118/30.07.2015	
	9			150/9		12500	PS	12500	12500	STINIGUȚĂ NICOLAE	P.V. NR.119/30.07.2015	
	10			150/10		13000	PS	13000	13000	STINIGUȚĂ NICOLAE	P.V. NR.120/30.07.2015	
	11			150/11		13500	PS	13500	13500	CORȘATEA VALERIU	P.V. NR.121/30.07.2015	
	12			150/12		13800	PS	13800	13800	CORNEA IOAN	P.V. NR.122/30.07.2015	
	13			150/13		14300	PS	14300	14300	NICULESCU MARIANA	P.V. NR.123/30.07.2015	
	14			150/14		14400	PS	14400	14400	MOSZKAR ROZALIA	P.V. NR.124/30.07.2015	
	15			150/15		14400	PS	14400	14400	TEREN LA DISPOZITIA COMISIEI LOCALE		
	16			150/16		15800	PS	15800	15800	ROHAN NICOLAE	P.V. NR.126/30.07.2015	
	17			150/17		16500	PS	16500	16500	WISEA MARIA	P.V. NR.127/30.07.2015	
	18			150/18		16800	PS	16800	16800	LUDU LUCIAN SEXTIL	P.V. NR.128/30.07.2015	
	19			150/19		18000	PS	18000	18000	GAVRILESCU MARIA, TOMȘA ȘTEFAN GHEORGHE	P.V. NR.129/30.07.2015	
	20			150/20		21600	PS	21600	21600	BRUDA IOAN	P.V. NR.130/30.07.2015	
	21			150/21		10000	PS	10000	10000	DAN GRIGORIE	P.V. NR.48636/07.10.2020	
4	22			150/22		25800	PS	25800	25800	WISEA LIVIU, SONEA DOINA PETRONELA	P.V. NR.132/30.07.2015	
	23			150/23		41800	PS	41800	41800	COMȘA ȘTEFAN, TĂNASE VICTORIA	P.V. NR.133/30.07.2015	
	24			150/24		44600	PS	44600	44600	TEREN LA DISPOZITIA COMISIEI LOCALE		
	25			150/53		1800	PS	1800	1800	CĂLȚIA PARASCHIVA	P.V. NR.71955/11.11.2019	
	26			150/52		11800	PS	11800	11800	CĂLȚIA PARASCHIVA	P.V. NR.71956/11.11.2019	
	27			150/51		43150	PS	43150	43150	DAN EUGENIA	P.V. NR.72010/12.11.2019	
	28			150/55		24899	PS	24899	24899	COSTEA VIRGIL	P.V. NR.55795/14.12.2020	