

## ANEXA 2A - MATURAT MANUAL TROTUARE

- Caiet de sarcini

Nr. crt.	DENUMIRE STRADA	suprafata trotuar dreapta	suprafata trotuar stanga	TOTAL SUPRAFATA	FRECVENTA / ZI	TOTAL SUPRAFATA REALIZATA
1	ALEEA UNIRII	100	100	200	1	200
2	SOSEAUA COMBINATULUI 4 BENZI - BALAST	0	0	0	0	0
3	SOSEAUA COMBINATULUI	300	0	300	1	300
4	CIOCANULUI	864	768	1632	1	1632
5	ION CREANGA	472.5	630	1102.5	1	1102.5
6	LUNCII I -	612.5	612.5	1225	1	1225
7	LUNCII II	400	400	800	1	800
8	MIRCEA ELIADE	1042.5	1042.5	2085	1	2085
9	MIRON COSTIN -	0	0	197	1	197
10	PLOPULUI -	2184	2184	4368	1	4368
11	DUMBRAVEI	0	262.5	262.5	1	262.5
12	GHEORGHE DOJA PRINCIPALA	1843.5	1843.5	3687	1	3687
13	GHEORGHE DOJA 1 RACORD INFUNDAT - balast	0	0	0	0	0
14	PRUNULUI	450	450	900	1	900
15	BRANDUSELOR	145.6	145.6	291.2	1	291.2
16	BUJORULUI	227.5	227.5	455	1	455
17	CRIZANTEMEI	135	135	270	1	270
18	GAROAFELOR	187.5	187.5	375	1	375
19	GHIOCEILOR	370	296	666	1	666
20	GLADIOLELOR	195	210	405	1	405
21	LALELELOR	195	195	390	1	390
22	LACRAMIOARELOR	312	374	686	1	686
23	MAGNOLIEI	946.5	1221.7	2168.2	1	2168.2
24	MALINULUI	313.5	313.5	627	1	627
25	MACULUI	316.2	144	460.2	1	460.2
26	NARCISELOR	580	1538	2118	1	2118
27	NUFERILOR	144	144	288	1	288
28	PANSELUTELOR I INTERSECTIE NARCISELOR CU MAGNOLIEI	255	255	510	1	510
29	TOPORASILOR	0	259.5	259.5	1	259.5
30	TRANDAFIRILOR	1101	1101	2202	1	2202
31	ZORELELOR	188	188	376	1	376
32	1 DECEMBRIE 1918	5140	5140	10280	1	10280
33	13 DECEMBRIE SI LEGATURA CU 1 DECEMBRIE	3140.5	3140.5	6281	1	6281

34	ARON PUMNUȚ	60	0	60	1	60
35	ANDREI MURESANU	975	975	1950	1	1950
36	AZOTULUI	370.5	494	864.5	1	864.5
37	CAMPULUI NOU + CARTIER	6544	6544	13088	1	13088
38	CAMPULUI VECHI	738.75	738.75	1477.5	1	1477.5
39	CANEPII	540	540	1080	1	1080
40	CASTANILOR	400	400	800	1	800
41	CETATII	882	350	1232	1	1232
42	CHIMISTULUI	1260	0	1260	1	1260
43	OCTAVIAN PALER	930	930	1860	1	1860
44	ION CODRU DRAGUSANU	387	387	774	1	774
45	DOAMNA STANCA	5645.5	5645.5	11291	1	11291
46	CONSTANTIN POPP	69	34.5	103.5	1	103.5
47	CRINULUI	352	352	704	1	704
48	EPRUBETEI	441	441	882	1	882
49	FORJEI	322.2	250.6	572.8	1	572.8
50	GEORGE COSBUC	460	460	920	1	920
51	IAZUL MORII	907	0	907	1	907
52	I. M. KLEIN	1030.5	1030.5	2061	1	2061
53	LACULUI	117	117	234	1	234
54	LIBERTATII	697.5	465	1162.5	1	1162.5
55	LIVEZII	675	1350	2025	1	2025
56	MORII	492	369	861	1	861
57	MUNCII	640	0	640	1	640
58	NEGOIU	4670	4670	9340	1	9340
59	NICOLAE BALCESCU	1402.5	1402.5	2805	1	2805
60	NICOVALEI	781.75	781.75	1563.5	1	1563.5
61	OLTULUI	400	0	400	1	400
62	PALARIERI	510	510	1020	1	1020
63	PODULUI	897	1000	1897	1	1897
64	SOLDAT CRISTEA VASILE	160	160	320	1	320
65	DR. I. SENCHEA	1500	1500	3000	1	3000
66	STEJARULUI	1104	1104	2208	1	2208
67	SCOLII	480	480	960	1	960
68	TARGULUI	324	0	324	1	324
69	TABACARI	1064	1064	2128	1	2128
70	TEIULUI	1759.5	1759.5	3519	1	3519
71	TITU PERTIA	2725	2725	5450	1	5450
72	CONSTANTIN BRANCOVEANU	912	912	1824	1	1824
73	VASILE ALECSANDRI	606	606	1212	1	1212
74	T VLADIMIRESCU LIMITA ESTICA	1080	880	1960	1	1960
75	CVARTAL NARCISELOR CIMITIRUL ORTODOX	344	0	344	1	344
76	CVARTAL GARA	220	220	440	1	440
77	CVARTAL COLONIE COMBINAT	462	463	925	1	925

78	CVARTAL TUDOR VLADIMIRESCU	1701	0	1701	1	1701
79	UNIUNII	0	1842.5	1842.5	1	1842.5
80	MIHAI EMINESCU	385	385	770	1	770
81	TRONSON I SI II	1595	1595	3190	1	3190
82	PARCULUI	1522.5	1522.5	3045	1	3045
83	AUREL VLAICU	706.5	0	706.5	1	706.5
84	ANTON PANN	406	360	766	1	766
85	CVARTAL OCTAVIAN PALER	0	0	0	1	98
86	CVARTAL 13 DECEMBRIE 1 DECEMBRIE	2404.5	0	0	1	2404.5
87	ALEEA LIVEZII	142.5	142.5	285	1	285
88	CVARTAL TITU PERTIA	170	170	340	1	340
89	CVARTAL TABACARI SI SPATE FURNICA	279.5	279.5	559	1	559
90	CARTIER VASILE ALECSANDRI	1552.5	1552.5	3105	1	3105
91	CVARTAL PARCULUI NEGOIU GARA	4727.57	0	4727.57	1	4727.57
92	B. dul. Unirii TR I	2897.25	2897.25	5794.5	1	5794.5
93	B. dul. Unirii TR II	1971.5	1971.5	3943	1	3943
94	B. dul. Unirii TR III	1928.20	1928.20	3856.4	1	3856.4
95	Republicii	1267.5	1267.5	2535	1	2535
96	Mihail Veazu	0	3279	3279	1	3279
97	Promenada	2264	0	2264	1	2264
98	Cvartal O. Paler	0	0	98	1	98
99	Cvartal 1 Decembrie D. I. Senciu-Morii	590	0	590	1	590
<b>TOTAL</b>		<b>79364</b>	<b>73469.9</b>	<b>150626.4</b>	<b>0</b>	<b>157856.47</b>



ANEXA 2 B MATURAT MANUAL CAROSABIL - *Palet de Joscaru*

NR. CRT.	DEMUMIRE TRONSON	LUNGIME	SUPRAFATA MAXIMA DE MATURAT - 2 metri de la bordura	FRECVENTA	TOTAL DE MATURAT
1	ALEEA UNIRII	50	2	1	100
2	AMONIACULUI	294	2	1	588
3	LUNCII I	350	4	1	1400
4	LUNCII II	200	4	1	800
5	DOBROGEANU GHEREA - BALAST	0	0	0	0
6	ARON PUMNUL	60	2	1	120
7	CERBULUI	246	2	1	492
8	GHEORGHE BARITIU	135	2	1	270
9	LACULUI	78	2	1	156
10	SOLDAT CRISTEA VASILE	400	2	1	800
11	STEJARULUI	292	2	1	584
12	PE VALE	128	2	1	256
13	PACII	85	1	1	85
14	REPUBLICII	536	2	1	1072
15	MIHAI EMINESCU TR I	77	4	1	308
16	MIHAI EMINESCU TR II	319	4	1	1276
17	CVARTAL 13 DECEMBRIE - 1 DECEMBRIE (CINEMA TRANSILVANIA)	625	2	1	1250
18	CVARTAL TITU PERTIA	320	2	1	640
19	CARTIER TABACARI SI SPATE FURNICA	501	2	1	1002
20	CVARTAL NARCISELOR CIMITIRUL ORTODOX	240	2	1	480
21	CVARTAL GARA	325	2	1	650
22	CVARTAL COLONIE COMBINAT	285	2	1	570
23	CVARTAL 1 DECEMBRIE - I. SENCHEA - MORII	170	2	1	340
24	CVARTAL PARCULUI - NEGOLU - GARA	1861,79	2	1	3723,58
25	CVARTAL TUDOR VLADIMIRESCU	440	2	1	880
26	CVARTAL TEIULUI - SCOLII - 13 DECEMBRIE	710	2	1	1420
27	DUMBRAVEI	175	2	1	350
28	TEIULUI	391	4	1	1564
29	ALEEA PECO CHIMISTULUI	354	2	1	708
30	ALEEA CAROSABILA STADION	494	2	1	988
31	CVARTAL OCTAVIAN PALER - SCOLII - B-DUL UNIRII (ALEI AUTO SI PIETONALE)	199,8	2	1	399,6
32	Vasile Alecsandri	303	2	1	606
33	13 Decembrie legatura cu 1 Decembrie	2284	2	1	4568
	TOTAL	12728,55			28446,18



ANEXA 3 A - MURAT MECANIZAT TROTUARE - Caiet de sarcini

Nr. crt.	denumire strada	suprafata trotuar dreapta	suprafata trotuar stanga	TOTAL SUPRAFATA	FRECVENTA / LUNA	TOTAL SUPRAFATA REALIZATA
1	REPUBLICII	0	2144	2144	1	2144
2	MIHAI VITEAZUL	0	3279	3279	1	3279
3	PROMENADA	2264	0	2264	1	2264
5	B-DUL UNIRII TRONSON 1	2897.25	2897.25	5794.5	1	5794.5
6	B-DUL UNIRII TRONSON 2	1971.5	1971.5	3943	1	3943
7	B-DUL UNIRII TRONSON 3	1928.2	1928.2	3856.4	1	3856.4
TOTALURI		9060.95	12219.95	21280.9		21280.9

Se efectueaza manual pentru situatia in care este defect utilajul



ANEXA B MATURAT MECANIZAT CAROSABIL - PERIOADA DE VARA - *Carte de sarcini*

NR. CRT.	DEMUMIRE TRONSON	LUNGIME STRADA	SUPRAFATA DE MATURAT - 2 metri de la trotuar	TOTAL DE MATURAT	FRECVENTA	TOTAL SUPRAFATA MATURATA / LUNA
1	SOSEAUA COMBINATULUI 4 BENZI	985	4	3940	1	3940
2	CIOCANULUI	1155	4	4620	1	4620
3	ION CREANGA	315	4	1260	1	1260
4	MIRCEA ELIADE	1265	4	5060	1	5060
5	SOSEAUA COMBINATULUI	1336	4	5344	1	5344
5	DRUM LACURI BECLEAN	750	2	1500	1	1500
6	GHEORGHE DOJA PRINCIPALA	1229	4	4916	1	4916
7	MAGNOLIEI	643	4	2572	1	2572
8	NARCISELOR	794	2	1588	1	1588
9	TABACARI	532	2	1064	1	1064
9	TRANDAFIRILOR	1101	2	2202	1	2202
9	SOSEAUA HUREZ	1740	4	6960	1	6960
10	1 DECEMBRIE 1918	1028	4	4112	1	4112
11	13 DECEMBRIE INCLUSIV LEGATURA CU 1 DECEMBRIE	1142	4	4568	1	4568
12	AZOTULUI	430	4	1720	1	1720
13	BULEVARDUL UNIRII TRONSON I	552	4	2208	1	2208
14	BULEVARDUL UNIRII TRONSON II	485	4	1940	1	1940
15	BULEVARDUL UNIRII TRONSON III	552	4	2208	1	2208
16	CAMPULUI NOU + CARTIER	818	4	3272	1	3272
17	OCTAVIAN PALER	310	4	1240	1	1240
18	DOAMNA STANCA	1613	4	6452	1	6452
19	CONSTANTIN POPP	69	2	138	1	138
20	UNILINI	737	4	2948	1	2948
21	MIHAI VITEAZUL TRONSON I SI II	1155	4	4620	1	4620
22	NEGOIU	3243	4	12972	1	12972


23	PODULUI	345	4	1380	1	1380
24	DR. I. SENCHEA	1000	4	4000	1	4000
25	SCOLII	320	2	640	1	640
27	T VLADIMIRESCU LIMITA ESTICA	400	4	1600	1	1600
28	VASILE ALECSANDRI	303	2	606	1	606
29	VLAD TEPEȘ	1010	4	4040	1	4040
30	ANDREI MUREȘANU	623	4	2492	1	2492
31	CHIMISTULUI	833	4	3332	1	3332
32	PARCULUI	609	4	2436	1	2436
33	PALARIELRI	690	2	1380	1	1380
34	CAMPULUI VECHI	1182	2	2364	1	2364
35	FORȘEI	163	4	652	1	652
36	LIVEZII	619	2	1238	1	1238
37	MUNCII	400	4	1600	1	1600
38	PRUNULUI	816	4	3264	1	3264
39	NICOVALEI	295	2	590	1	590
40	EPRUBETEI	294	2	588	1	588
41	LACULUI	78	2	156	1	156
42	Gheorghe Baritiu	135	2	270	1	270
43	ION CODRU DRAGUSANU	258	4	1032	1	1032
44	LIBERTATII	453	4	1812	1	1812
45	NICOLAE BALCESCU TR I, II SI III	330	4	1320	1	1320
46	GEORGE COSBUC	230	4	920	1	920
47	BRANDUSELOR	91	2	182	1	182
48	BUJORULUI	175	2	350	1	350
49	CRIZANTEM EI	90	2	180	1	180
50	GAROAFELOR	125	2	250	1	250
51	GHIOCEILOR	239	4	956	1	956
52	LALELELOR	150	2	300	1	300
53	GLADIOLELOR	150	2	300	1	300
54	LACRAMIOARELOR	208	2	416	1	416
55	MALINULUI	209	2	418	1	418
56	MACULUI	176	2	352	1	352



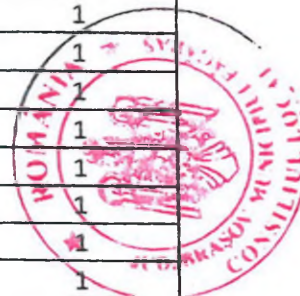


ANEXA 4 INTRETINERE DOMENIUL PUBLIC - Caiet de sarcini

Nr. crt.	DENUMIRE STRADA	suprafata carosabil mp2	suprafata trotuar dreapta	suprafata trotuar stanga	TOTAL SUPRAFATA TROTUARE	zona verde dreapta	FRECVENTA
1	alee complex comercial	1194	0	0	0	0	1
2	aleea unirii	350	100	100	200	25	1
3	AMONIACULUI	1764	0	0	0	0	1
4	ANTON PANN	1692	406	360	766	0	1
5	SOSEAUA COMBINATULUI 4 BENZI	11820	2314.75	2314.75	4629.5	6599	1
6	CIOCANULUI	8085	864	768	1632	2160	1
7	CLORULUI	2471	0	0	0	0	1
8	DULGHERULUI	1092	0	0	0	0	1
9	FOCHISTULUI	600	0	0	0	0	1
10	ION CREANGA	2520	472.5	630	1102.5	0	1
11	LUNCII I	2100	700	525	1225	1295	1
12	LUNCII II	1240	400	400	800	0	1
13	MECANICILOR	1050	0	0	0	0	1
14	MIRCEA ELIADE	9487.5	1042.5	1042.5	2085	936	1
15	MIRON COSTIN	2554	0	197	197	176	1
16	OXIGENULUI	1800	0	0	0	0	1
17	PLOPULUI	8736	2184	2184	4368	1364	1
18	STRUNGULUI	1800	160	0	160	870	1
19	SOSEAUA COMBINATULUI	13360	2732	0	2732	0	1
20	SOSEAUA HUREZULUI	11570	0	0	0	0	1
21	ANA IPATESCU	1470	0	0	0	0	1
22	AUREL VLAICU	2882.5	600	0	600	435	1
23	CIRESULUI	1704	0	0	0	0	1
24	DOBROGEANU GHEREA	2136	0	0	0	0	1
25	DUMBRAVEI	1050	0	262.5	262.5	642	1
26	GHEORGHE DOJA I PRINCIPALA	8603	1843.5	1843.5	3687	0	1



	GHIOERGHE DOJA II RACORD STRADAL INFUNDAT IN GH DOJA I US - STR DUMBRAVEI	4050	126.5	126.5	253	0	1
28	PRUNULUI	6804	450	450	900	0	1
29	BRANDUSELOR	409.5	145.6	145.6	291.2	0	1
30	BUJORULUI	787.5	227.5	227.5	455	0	1
31	CRIZANTEMEI	315	135	135	270	0	1
32	GAROAFELOR	563	187.5	187.5	375	0	1
33	GHIOCEILOR	1314.5	370	296	666	0	1
34	GLADIOLELOR	600	195	210	405	0	1
35	LALELELOR	750	195	195	390	0	1
36	LACRAMIOARELOR	1456	312	374	686	0	1
37	MAGNOLIEI	4501	946.5	1221.7	2168.2	0	1
38	MALINULUI	1045	313.5	313.5	627	480	1
39	MACULUI	880	316.2	144	460.2	150	1
40	NARCISELOR	4764	580	1538	2118	0	1
41	NUFERILOR	495	144	144	288	0	1
42	PANSELUTELOR I INTERSECTIE NARCISELOR CU MAGNOLIEI	1020	255	255	510	0	1
43	PANSELUTELOR II INTERSECTIE NARCISELOR FUNDATURA VILA MAGNOLIEI	600	0	0	0	0	1
44	PANSELUTELOR III FUNDATURA VILA MAGNOLIEI FUNDATURA GLADIOLELOR STR BUJORULUI STR ZORELELOR	600	0	0	0	0	1
45	TOPORASILOR	1038	0	259.5	259.5	0	1
46	TRANDAFIRILOR	5505	1101	1101	2202	0	1
47	ZORELELOR	1128	188	188	376	338	1
48	1 DECEMBRIE 1918	7196	5140	5140	10280	4085	1
49	13 DECEMBRIE INCLUSIV LEG CU 1 DECEMBRIE	10278	3140.5	3140.5	6281	1850	1
50	ARON PUMNUL	650	60	0	60	0	1




	TEPEȘ - CHIMISTULUI	3894	0	0	0	0	1
52	ALEEA LIVEZII	665	285	0	285	0	1
53	ANDREI MURESANU	4361	975	975	1950	200	1
54	AZOTULUI	3010	370.5	494	864.5	1305	1
55	CAMPULUI NOU + CARTIER	8589	6544	6544	13088	1185	1
56	CAMPULUI VECHI	7092	738.75	738.75	1477.5	0	1
57	B-DUL UNIRII TR I	8832	2897.25	2897.5	5794.75	3312	1
58	B-DUL UNIRII TR II	7760	1971.5	1971.5	3943	4558	1
59	B-DUL UNIRII TR III	8832	1928.2	1928.2	3856.4	100	1
60	CANEPII	3600	540	540	1080	0	1
61	CASTANILOR	1400	400	400	800	200	1
62	CERBULUI	1476	0	0	0	0	1
63	CETATII	4473	882	350	1232	2137	1
64	CHIMISTULUI	5831	1260	0	1260	0	1
65	OCTAVIAN PALER	2480	930	930	1860	70	1
66	ION CODRU DRAGUSANU	1548	387	387	774	0	1
67	DOAMNA STANCA	14517	5645.5	5645.5	11291	8878	1
68	CONSTANTIN POPP	345	69	34.5	103.5	0	1
69	CRINULUI	1417.5	704	0	704	0	1
70	DRUM LACURI BECLEAN	3000	0	0	0	0	1
71	DRUM LIVEZII FABRICA DE CARAMIDA	3320	0	0	0	0	1
72	DRUM RACORD CU STR VLAD TEPEȘ SI ALEE DE ACCES L DR. I SENCHEA	800	0	0	0	0	1
73	DRUM STATIE DE EPURARE - STR LIVEZII	619.5	0	0	0	0	1
74	EPRUBETEI	1764	441	441	882	652	1
75	FORJEI	1956	322	250	572	483	1
76	GEORGE COSBUC	1932	460	460	920	230	1
77	GHEORGHE BARITIU	641.25	0	0	0	0	1
78	IAZUL MORII	2117	907	0	907	2000	1
79	I. M. KLEIN	2334	1030.5	1030.5	2061	280	1
80	LACULUI	468	117	117	234	0	1



82	LIVEZII	3171	697.5	465	1162.5	600	1
83	MIHAI EMINESCU TRONSON I SI II	3714	675	1350	2025	400	1
		616	385	385	770	0	1
		2552	1595	1595	3190	120	1
84	MIHAI VITEAZUL	10395	0	3279	3279	1617	1
85	MORII	1476	492	369	861	0	1
86	MUNCII	3600	640	0	640	2865	1
87	NEGOIU	30808	4670	4670	9340	2000	1
88	NICOLAE BALCESCU TRONSON I SI II	3960	1402.5	1402.5	2805	360	1
89	NICOVALEI	1917.5	781.75	782	1563.75	61	1
90	OLTULUI	4390	400	0	400	0	1
91	PARCULUI	4263	1522.5	1522.5	3045	0	1
92	PALARIERI	3105	510	510	1020	0	1
93	PE VALE	567	0	0	0	0	1
94	PODULUI	3792	897	1000	1897	640	1
95	REPUBLICII	5092	0	2144	2144	0	1
96	SALCAMULUI	11065	0	0	0	0	1
97	SOLDAT CRISTEA VASILE	1600	160	160	320	0	1
98	DR. I. SENCHEA	7000	1500	1500	3000	3574	1
99	STEJARULUI	2458	1104	1104	2208	100	1
100	SCOLII	2880	480	480	960	100	1
102	TARGULUI	1110	324	0	324	25	1
103	TABACARI	4256	1064	1064	2128		1
104	TEIULUI	5083	1759.5	1759.5	3519	100	1
105	TITU PERTIA	5450	2725	2725	5450		1
106	T VLADIMIRESCU LIMITA ESTICA	3200	1080	880	1960	1100	1
107	CONSTANTIN BRANCOVEANU	3192	912	912	1824	1209	1
108	VASILE ALECSANDRI	2575.5	606	606	1212	140	1
109	VLAD TEPEȘ	6060	0	0	0	0	1
110	PASAJ UPRUC	6776	0	0	0	0	1



	CVARTAL NARCESELOR CIMITIRUL ORTODOX	2800	0	0	0	0	1
112	CVARTAL 13 DECEMBRIE	3355	0	0	0	20921.66	1
113	CVARTAL TITU PERTIA	1120	170	170	340	4735	1
114	CVARTAL TABACARI + SPATE FURNICA	1002	279.5	279.5	559	4452	1
115	CVARTAL GARA	8470	440	0	440	0	1
116	CVARTAL COLONIE COMBINAT	3530	925.5	0	925.5	0	1
117	CVARTAL 1 DECEMBRIE - I. SENCEHA - MORII	1350	590	0	590	0	1
118	CVARTAL PARCULUI - NEGOIU - GARA	7493.94	4727.57	0	4727.57	24324.64	1
119	CVARTAL TUDOR VLADIMIRESCU	5745	1701	0	1701	25784	1
120	CVARTAL TEIULUI - TARGULUI -1 DECEMBRIE - NICOLAE BALCESCU	3710	0	0	0	0	1
121	CVARTAL TEIULUI - SCOLII - 13 DECEMBRIE	3580	0	0	0	0	1
122	VETERANILOR	2450	0	0	0	0	1
123	STRADA NOUA	1716	0	0	0	434	1
124	I.G. OGORANU	1517	0	0	0	0	1
125	VIRGIL FULICEA	756	0	0	0	0	1
126	RADU ANTON ROMAN	1566	0	0	0	0	1
127	ALEE CAROSABILA STADION	1983	0	0	0	0	1
128	PACII	170	0	0	0	0	1
129	UNIUNII	5159	0	1842.5	1842.5	2424	1
130	PARCARE - LOC DE JOACA STADION	4100	0	0	0	0	1
131	CVARTAL OCTAVIAN PALER	1998	98	0	98	300	1
132	PROMENADA	0	691.43	0	691.43	2264	1
133	CARTIER VASILE ALECSANDRI	0	3606.5	3606.5	7213	8589	1
134	PARC REGINA MARIA	0	1983	0	1983	0	1
	<b>TOTALURI</b>	<b>478649.69</b>	<b>99748.5</b>	<b>89117</b>	<b>188865.5</b>	<b>145081.3</b>	



ANEXA 5 RAZUIT RIGOLE - *caut de saracii*

NR. CRT.	DEMUMIRE TRONSON	LUNGIME STRADA	LATIME 0.75 DE RAZUIT	FRECVENTA LUNILE APRILIE MAI	FRECVENTA LUNILE SEPTEMBRIE - OCTOMBRIE	TOTAL SUPRAFATA RAZUIT / SEZON
1	ALEEA UNIRII	50	0.75	1	1	37.5
2	CIOCANULUI	1155	0.75	1	1	866.25
3	ION CREANGA	315	0.75	1	1	236.25
4	LUNCII	350	0.75	1	1	262.5
5	PLOPULUI	1092	0.75	1	1	819
6	SOSEAU COMBINATULUI	1336	0.75	1	1	1002
8	GHEORGHE DOJA PRINCIPALA	1229	0.75	1	1	921.75
9	PRUNULUI	816	0.75	1	1	612
10	BRANDUSELOR	91	0.75	1	1	68.25
11	BUJORULUI	175	0.75	1	1	131.25
12	CRIZANTEMEI	90	0.75	1	1	67.5
13	GAROAFELOR	125	0.75	1	1	93.75
14	GHIOCEILOR	239	0.75	1	1	179.25
15	GLADIOLELOR	150	0.75	1	1	112.5
16	LALELELOR	150	0.75	1	1	112.5
17	LACRAMIOARELOR	208	0.75	1	1	156
18	MAGNOLIEI	1286	0.75	1	1	964.5
19	MALINULUI	209	0.75	1	1	156.75
20	MACULUI	176	0.75	1	1	132
21	NARCISELOR	794	0.75	1	1	595.5
22	NUFERILOR	90	0.75	1	1	67.5
23	PANSELUTELOR I INTERSECTIE NARCISELOR CU MAGNOLIEI	170	0.75	1	1	127.5
24	TOPORASILOR	173	0.75	1	1	129.75
25	TRANDAFIRILOR	1101	0.75	1	1	825.75
26	ZORELELOR	188	0.75	1	1	141
27	1 DECEMBRIE 1918	1028	0.75	1	1	771
28	13 DECEMBRIE	1142	0.75	1	1	856.5
29	ARON PUMNUL	76	0.75	1	1	57
30	ANDREI MURESANU	623	0.75	1	1	467.25
31	AZOTULUI	430	0.75	1	1	322.5
32	BULEVARDUL UNIRII TRONSON I	552	0.75	1	1	414
33	BULEVARDUL UNIRII TRONSON II	485	0.75	1	1	363.75

34	BULEVARDUL UNIRII TRONSON III	552	0.75	1	1	414
35	CAMPULUI NOU + CARTIER	818	0.75	1	1	613.5
36	CAMPULUI VECHI	1182	0.75	1	1	886.5
37	CANEPII	720	0.75	1	1	540
38	CASTANILOR	200	0.75	1	1	150
39	CERBULUI	246	0.75	1	1	184.5
40	CETATII	588	0.75	1	1	441
41	CHIMISTULUI	833	0.75	1	1	624.75
42	OCTAVIAN PALER	310	0.75	1	1	232.5
43	ION CODRU DRAGUSANU	258	0.75	1	1	193.5
44	DOAMNA STANCA	1613	0.75	1	1	1209.75
45	CONSTANTIN POPP	69	0.75	1	1	51.75
46	GRINULUI	189	0.75	1	1	141.75
47	EPRUBETEI	294	0.75	1	1	220.5
48	FORJEI	326	0.75	1	1	244.5
49	GEORGE COSBUC	230	0.75	1	1	172.5
50	GHEORGHE BARITIU	135	0.75	1	1	101.25
51	IAZUL MORII	605	0.75	1	1	453.75
52	I. M. KLEIN	389	0.75	1	1	291.75
53	LACULUI	78	0.75	1	1	58.5
54	LIBERTATII	453	0.75	1	1	339.75
55	LIVEZII	619	0.75	1	1	464.25
56	MIHAI EMINESCU TRONSON I SI II	396	0.75	1	1	297
57	MIHAI VITEAZUL TRONSON I SI II	1155	0.75	1	1	866.25
58	MUNCII	400	0.75	1	1	300
59	NEGOIU	3243	0.75	1	1	2432.25
60	NICOLAE BALCESCU TRONSON I SI II	660	0.75	1	1	495
61	NICOVALEI	295	0.75	1	1	221.25
62	OLTULUI	300	0.75	1	1	225
63	PARCULUI	609	0.75	1	1	456.75
64	PALARIERI	690	0.75	1	1	517.5
65	PODULUI	522	0.75	1	1	391.5
66	REPUBLICII	536	0.75	1	1	402
67	SOLDAT CRISTEA VASILE	400	0.75	1	1	300
68	DR. I. SENCHEA	1000	0.75	1	1	750
69	STEJARULUI	292	0.75	1	1	219
70	SCOLII	320	0.75	1	1	240
71	CARTIER TABACARI	501	0.75	1	1	375.75
72	TEIULUI	391	0.75	1	1	293.25
73	CARTIER TITU PERTIA	320	0.75	1	1	240

74	T VLADIMIRESCU	400	0.75	1	1	300
75	CONSTANTIN BRANCOVEANU	456	0.75	1	1	342
76	VASILE ALECSANDRI	303	0.75	1	1	227.25
77	UNIUNII	737	0.75	1	1	552.75
78	MORII	246	0.75	1	1	184.5
79	MIRCEA ELIADE	1965	0.75	1	1	1473.75
80	TUDOR VLADIMIRESCU LIMITA ESTICA	400	0.75	1	1	300
81	DUMBRAVEI	175	0.75	1	1	131.25
82	TARGULUI	185	0.75	1	1	138.75
	<b>TOTALURI</b>	<b>43698</b>				<b>32773.5</b>





ANEXA 6 STROPIT CAROSABIL - Caiet de sarcini  
PERIOADA DE VARA

NR. CRT.	DESUMIRE TRONSON	LUNGIME STRADA	SUPRAFATA MAXIMA DE STROPIT	TOTAL DE STROPIT	FRECVENTA	TOTAL SUPRAFATA STROPITA / LUNA
1	SOSEAUĂ COMBINATULUI 4 BENZI	985	4	7880	1	7880
2	CIOCANULUI	1155	4	9240	1	9240
3	ION CREANGA	315	4	2520	1	2520
4	MIRCEA ELIADE	1215	4	9720	1	9720
5	SOSEAUĂ COMBINATULUI	1075	4	8600	1	8600
6	GHEORGHE DOJA I - PODUL CATRE GALATI	1164	4	9312	1	9312
7	MAGNOLIEI	643	4	5144	1	5144
8	NĂRCISELOR	769	2	3076	1	3076
9	TRANDAFIRILOR	1100	2	4400	1	4400
10	1 DECEMBRIE 1918	1030	2	4120	1	4120
11	13 DECEMBRIE	925	4	7400	1	7400
12	13 DECEMBRIE ALIMENTARA	220	4	1760	1	1760
13	ĂZOTULUI	450	2	1800	1	1800
14	BULEVARDUL UNIRII TRONSON I	552	4	4416	1	4416
15	BULEVARDUL UNIRII TRONSON II	485	4	3880	1	3880
16	BULEVARDUL UNIRII TRONSON III	552	4	4416	1	4416
17	STRADA CAMPULUI NOU	840	2	3360	1	3360
18	OCTAVIAN PALER	274	2	1096	1	1096
19	DOAMNA STANCA	1665	2	6660	1	6660
20	CONSTANTIN POPP	98	2	392	1	392
21	UNIUNII	1508	2	6032	1	6032
22	MIHAI EMINESCU TRONSON I SI II	425	4	3400	1	3400
23	MIHAI VITEAZUL TRONSON I SI II	1132	4	9056	1	9056
24	NEGOIU	2335	2	9340	1	9340
25	NICOLAE BALCESCU TRONSON I SI II	633	2	2532	1	2532
26	PODULUI	550	2	2200	1	2200
27	REPUBLICII	545	4	4360	1	4360
28	DR. I. SENCHEA	1000	2	4000	1	4000

ANEXA 7 - SPALAT CAROSABIL  
PERIOADA DE VARA

*Carte de sursuri*

NR. CRT.	DEMUMIRE TRONSON	SUPRAFATA CAROSABIL	FRECVENTA / LUNA	TOTAL SUPRAFATA SPALATA / LUNA
1	SOSEAUA COMBINATULUI 4 BENZI	11820	1	11820
2	CIOCANULUI	8085	1	8085
3	ION CREANGA	2520	1	2520
4	MIRCEA ELIADE	9487.5	1	9487.5
5	SOSEAUA COMBINATULUI	13360	1	13360
6	GHEORGHE DOJA PRINCIPALA	8603	1	8603
7	MAGNOLIEI	4501	1	4501
8	NARCISELOR	4764	1	4764
9	TRANDAFIRILOR	5505	1	5505
10	1 DECEMBRIE 1918	7196	1	7196
11	13 DECEMBRIE	10278	1	10278
13	AZOTULUI	3010	1	3010
14	BULEVARDUL UNIRII TRONSON I	8832	1	8832
15	BULEVARDUL UNIRII TRONSON II	7760	1	7760
16	BULEVARDUL UNIRII TRONSON III	8832	1	8832
17	CAMPULUI NOU	8589	1	8589
18	OCTAVIAN PALER	2480	1	2480
19	DOAMNA STANCA	14517	1	14517
20	CONSTANTIN POPP	345	1	345
21	UNIUNII	5159	1	5159
22	MIHAI EMINESCU TRONSON I SI II	3168	1	3168
23	MIHAI VITEAZUL TRONSON I SI II	10395	1	10395
24	NEGOIU	30808	1	30808
25	NICOLAE BALCESCU TRONSON I SI II	3960	1	3960
26	PODULUI	5225	1	5225
27	REPUBLICII	5092	1	5092
28	DR. I. SENCHEA	7000	1	7000
29	SCOLII	2880	1	2880
30	TEIULUI	5083	1	5083
31	T VLADIMIRESCU	3200	1	3200
32	VASILE ALECSANDRI	2575.5	1	2575.5
	<u>TOTALURI</u>	<u>225030</u>		<u>225030</u>



Nr.crt	Denumire strada/locatie	Buc	Observatii
1	B-dul Unirii	77	
2	Republicii	29	
3	M.Eminescu	12	
4	M.Viteazu	9	
5	Podului	3	
6	Palarierilor	5	
7	Codru Dragusanu	4	
8	Tabacari vechi	14	
9	V.Alecsandri	1	
10	Promenada	52	
11	Aleea Unirii	3	
12	N.Balcescu	4	
13	Scolii	6	
14	Teiului	13	
15	G.Cosbuc	3	
16	Narciselor	4	
17	Trandafirilor	6	
18	Ghioceilor	4	
19	Macului	1	
20	1 Decembrie 1918	20	
21	Cvartal Narciselor	2	
22	13 Decembrie leg 1 Decembrie	3	
23	Dr.Ioan Senchea	9	
24	Iazul Morii	2	
25	Castanului	3	
26	Parc Stadion	16	
27	Uniunii	5	
28	Negoiu	17	
29	Parcului	3	
30	Morii	3	
31	Cvartal Gara	17	
32	Cvartal Parc N.Gara	22	
33	Campului Nou	12	
34	Cvartal 13 Dec. 1 Dec. Cinema Trans.	14	
35	T.Vlad, limita estica	1	
36	Azotului	4	
37	Chimistului	4	
38	D-na Stanca	15	
39	Titu Pertea	6	
40	Ghe.Doja	1	
41	Ciocanului	2	
42	Luncii	4	
43	Plopului	5	
44	Parc Regina Maria	10	
45	Ion Creanga	4	
46			
47			



## ANEXA 9 A DESZAPEZIRE TROTUARE

Caiet de sarcini

Nr. crt.	denumire strada	suprafata trotuar dreapta	suprafata trotuar stanga	TOTAL SUPRAFATA STRADA
1	ALEEA UNIRII	100	100	200
2	ANTON PANN	406	360	766
3	SOSEAUA COMBINATULUI 4 BENZI - BALAST	0	0	0
4	CIOCANULUI	864	768	1632
5	ION CREANGA	472.5	630	1102.5
6	LUNCII I - BALAST	0	0	0
7	LUNCII II	400	400	800
8	MIRCEA ELIADE	1042.5	1042.5	2085
9	MIRON COSTIN - BALAST	0	0	0
10	PLOPULUI - BALAST	0	0	0
11	SOSEAUA COMBINATULUI	300	0	300
12	AUREL VLAICU	706.5	0	706.5
13	DUMBRAVEI	0	262.5	262.5
14	GHEORGHE DOJA PRINCIPALA	1843.5	1843.5	3687
15	GHEORGHE DOJA II RACORD STRADAL INFUNDAT IN GH DOJA I - BALAST	0	0	0
16	PRUNULUI	450	450	900
17	BRANDUSELOR	145.6	145.6	291.2
18	BUJORULUI	227.5	227.5	455
19	CRIZANTEMEI	135	135	270
20	GAROAFELOR	187.5	187.5	375
21	GHIOCIELOR	370	296	666
22	GLADIOLELOR	195	210	405
23	LALELELOR	195	195	390
24	LACRAMIOARELOR	312	374	686
25	MAGNOLIEI	946.5	1221.7	2168.2
26	MALINULUI	313.5	313.5	627
27	MACULUI	316.2	144	460.2
28	NARCISELOR	580	1538	2118
29	NUFERILOR	144	144	288
30	PANSELUTELOR I INTERSECTIE NARCISELOR CU MAGNOLIEI	255	255	510
31	TOPORASILOR	0	259.5	259.5
32	TRANDAFIRILOR	1101	1101	2202
33	ZORELELOR	188	188	376
34	1 DECEMBRIE 1918	5140	5140	10280
35	13 DECEMBRIE SI LEGATURA CU 1 DECEMBRIE	3140.5	3140.5	6281
36	ARON PUMNUL	60	0	60

37	ANDREI MURESANU	975	975	1950
38	AZOTULUI	370.5	494	864.5
39	CAMPULUI NOU + CARTIER	6544	6544	13088
40	CAMPULUI VECHI	738.75	738.75	1477.5
41	CANEPII	540	540	1080
42	CASTANILOR	400	400	800
43	CHIMISTULUI	1260	0	1260
44	OCTAVIAN PALER	930	930	1860
45	ION CODRU DRAGUSANU	387	387	774
46	DOAMNA STANCA	5645.5	5645.5	11291
47	CONSTANTIN POPP	69	34.5	103.5
48	CRINULUI	352	352	704
49	EPRUBETEI	441	441	882
50	FORJEI	322.2	250.6	572.8
51	GEORGE COSBUC	460	460	920
52	IAZUL MORII	907	0	907
53	I. M. KLEIN	1030.5	1030.5	2061
54	LACULUI	117	117	234
55	LIBERTATII	697.5	465	1162.5
56	LIVEZII	675	1350	2025
57	MIHAI EMINESCU TRONSON I SI II	1980	1980	3960
58	MIHAI VITEAZUL TRONSON I SI II	0	3279	3279
59	MORII	492	396	888
60	MUNCII	640	0	640
61	NEGOIU	4670	4670	9340
62	NICOLAE BALCESCU TRONSON I SI II	1402.5	1402.5	2805
63	NICOVALEI	781.75	781.75	1563.5
64	OLTULUI	400	0	400
65	PARCULUI	1522.5	1522.5	3045
66	PALARIERI	510	510	1020
67	PODULUI	897	1000	1897
68	REPUBLICII	0	2144	2144
69	SOLDAT CRISTEA VASILE	160	160	320
70	DR. I. SENCHEA	1500	1500	3000
71	SCOLII	480	480	960
72	TARGULUI	234	0	234
73	CARTIER TABACARI	254.5	254.5	509
74	TEIULUI	1759.5	1759.5	3519
75	CARTIER TITU PERTIA	170	170	340
76	T VLADIMIRESCU LIMITA ESTICA	1080	880	1960
77	CONSTANTIN BRANCOVEANU	912	912	1824
78	VASILE ALECSANDRI	606	606	1212

79	CVARTAL NARCISELOR CIMITIRUL ORTODOX	344	0	344
80	CVARTAL GARA	220	220	440
81	CVARTAL COLONIE COMBINAT	462	463	925
82	CVARTAL TUDOR VLADIMIRESCU	1701	0	1701
83	BULEVARDUL UNIRII TR I	2897.25	2897.25	5794.5
84	BULEVARDUL UNIRII TR II	1971.5	1971.5	3943
85	BULEVARDUL UNIRII TR III	1928.2	1928.2	3856.4
86	STEJARULUI	1104	1104	2208
87	CVARTAL PARCULUI NEGOIU GARA	4727.57	0	4727.57
	<b>TOTAL</b>	<b>79206.52</b>	<b>75218.85</b>	<b>154425.37</b>



ANEXA 8 B - DESZAPEZIT CAROSABIL - *Caiet de sarcini*

NR. CRT.	DENUMIRE TRONSON	SUPRAFATA MP2	FRECVENTA - NUMAR TRECERI	TOTAL SUPRAFATA DESZAPEZITA
1	alee complex comercial	1194	2	2388
2	aleea unirii	350	2	700
3	AMONIAULUI	1764	2	3528
4	ANTON PANN	1692	2	3384
5	SOSEAUA COMBINATULUI 4 BENZI	11820	2	23640
6	CIOCANULUI	8085	2	16170
7	CLORULUI	2471	2	4942
8	DULGHERULUI	1092	2	2184
9	FOCHISTULUI	600	2	1200
10	ION CREANGA	2520	2	5040
11	LUNCII I	2100	2	4200
12	LUNCII II	1240	2	2480
13	MECANICILOR	1050	2	2100
14	MIRCEA ELIADE	9487.5	2	18975
15	MIRON COSTIN	2554	2	5108
16	OXIGENULUI	1800	2	3600
17	PLOPULUI	8736	2	17472
18	STRUNGULUI	1800	2	3600
19	SOSEAUA COMBINATULUI	13360	2	26720
20	SOSEAUA HUREZULUI	11570	2	23140
21	ANA IPATESCU	1470	2	2940
22	AUREL VLAICU	2882.5	2	5765
24	CIRESULUI	1704	2	3408
25	DOBROGEANU GHEREA	2136	2	4272
26	DUMBRAVEI	1050	2	2100
27	GHEORGHE DOJA PRINCIPALA	8603	2	17206
28	GHEORGHE DOJA II RACORD STRADAL INFUNDAT IN GH DOJA I	4050	2	8100
29	PRUNULUI	6804	2	13608
30	BRANDUSELOR	409.5	2	819
31	BUJORULUI	787.5	2	1575
32	CRIZANTEMEI	315	2	630
33	GAROAFELOR	563	2	1126
34	GHIOCEILOR	1314.5	2	2629
35	GLADIOLELOR	600	2	1200
36	LALELELOR	750	2	1500
37	LACRAMIOARELOR	1456	2	2912
38	MAGNOLIEI	4501	2	9002
39	MALINULUI	1045	2	2090
40	MACULUI	880	2	1760
41	NARCISELOR	4764	2	9528
42	NUFERILOR	495	2	990

43	PANSELUTELOR I INTERSECTIE NARCISELOR CU MAGNOLIEI	1020	2	2040
44	PANSELUTELOR II INTERSECTIE NARCISELOR FUNDATURA VILA MAGNOLIEI	600	2	1200
45	PANSELUTELOR III FUNDATURA VILA MAGNOLIEI FUNDATURA GLADIOLELOR STR BUJORULUI STR ZORELELOR	600	2	1200
46	TOPORASILOR	1038	2	2076
47	TRANDAFIRILOR	5505	2	11010
48	ZORELELOR	1128	2	2256
49	1 DECEMBRIE 1918	7196	2	14392
50	13 DECEMBRIE INCLUSIV LEGATURA CU 1 DECEMBRIE	10278	2	20556
51	ARON PUMNUL	650	2	1300
52	ALEE PECO - CHIMISTULUI	3894	2	7788
53	ALEEA LIVEZII	665	2	1330
54	ANDREI MURESANU	4361	2	8722
55	AZOTULUI	3010	2	6020
56	CAMPULUI NOU + CARTIER	8589	2	17178
57	CAMPULUI VECHI	7092	2	14184
58	CANEPII	3600	2	7200
59	CASTANILOR	1400	2	2800
60	CERBULUI	1476	2	2952
61	CETATII	4473	2	8946
63	CHIMISTULUI	5831	2	11662
64	OCTAVIAN PALER	2480	2	4960
65	ION CODRU DRAGUSANU	1548	2	3096
66	DOAMNA STANCA	14517	2	29034
67	CONSTANTIN POPP	345	2	690
68	CRINULUI	1417.5	2	2835
70	DRUM ACCES RACORD STR GH DOJA UNITATEA SPECIALA STR DUMBRAVEI	3500	2	7000
71	DRUM CENTURA ICRA PASARELA DN 1	12540	2	25080
72	DRUM EXPLOATARE STR LIBERTATII POD GALATI	3325	2	6650
73	DRUM LACURI BECLEAN	3000	2	6000
74	DRUM LIVEZII FABRICA DE CARAMIDA	3320	2	6640
75	DRUM RACORD CU STR VLAD TEPES SI ALEE DE ACCES L DR. I SENCHEA	800	2	1600
76	DRUM STATIA DE EPURARE - STR LIVEZII	619.5	2	1239
77	EPRUBETEI	1764	2	3528
78	FORJEI	1956	2	3912



79	GEORGE COSBUC	1932	2	3864
80	GHEORGHE BARITIU	641.25	2	1282.5
81	IAZUL MORII	2117	2	4234
82	I. M. KLEIN	2334	2	4668
83	LACULUI	468	2	936
84	LIBERTATII	3171	2	6342
85	LIVEZII	3714	2	7428
86	MIHAI EMINESCU TRONSON I SI II	3168	2	6336
87	MIHAI VITEAZUL	10395	2	20790
88	MORII	1476	2	2952
89	MUNCII	3600	2	7200
90	NEGOIU	30808	2	61616
91	NICOLAE BALCESCU	3960	2	7920
92	NICOVALEI	1917.5	2	3835
93	OLTULUI	4390	2	8780
94	PARCULUI	4263	2	8526
95	PALARIERI	3105	2	6210
96	PE VALE	567	2	1134
97	PODULUI	3792	2	7584
98	REPUBLICII	5092	2	10184
99	SALCAMULUI	11065	2	22130
100	SOLDAT CRISTEA VASILE	1600	2	3200
101	DR. I. SENCHEA	7000	2	14000
102	STEJARULUI	2458	2	4916
103	SCOLII	2880	2	5760
104	TARGULUI	1110	2	2220
105	CARTIER TABACARI	501	2	1002
106	TEIULUI	5083	2	10166
107	CARTIER TITU PERTIA	320	2	640
108	T VLADIMIRESCU LIMITA ESTICA	3200	2	6400
109	CONSTANTIN BRANCOVEANU	3192	2	6384
110	VASILE ALECSANDRI	2575.5	2	5151
111	VLAD TEPEȘ	6060	2	12120
112	BULEVARDUL UNIRII	25424	2	50848
113	PASAJ UPRUC	6776	2	13552
114	POD ZONA UPRUC	392	2	784
115	PLANSEU BETON ARMAT PESTE CANAL RAUL BERIVOI - ZONA MIHAI EMINESCU	1260	2	2520
116	POD PESTE PARAU RACOVITA - ZONA FABRICA DE FULGI	48	2	96
117	POD PESTE BERIVOI - ZONA COMBINAT	162	2	324
118	POD PESTE RAUL BERIVOI ZONA VLAD TEPEȘ	84	2	168
119	POD PESTE RAU OLT	924	2	1848
120	PODET PESTE RAUL RACOVITA STR DOAMNA STANCA	24	2	48

121	PODET - ZONA VALEA SALCAMULUI	64	2	128
122	PODET CASETE PREFABRICATE ZONA VALEA REA GALATI PUNTE METALICA PESTE RAUL BERIVOI ZONA PARCUL 1 MAI CVARTAL NARCISELOR - CIMITIRUL ORTODOX	14	2	28
123	VETERANILOR	2450	2	4900
124	STRADA NOUA	1716	2	3432
125	I.G. OGORANU	1517	2	3034
126	VIRGIL FULICEA	756	2	1512
127	RADU ANTON ROMAN	1566	2	3132
128	ALEE CAROSABILA STADION	1983	2	3966
129	ALEE CAROSABILA T VLADIMIRESCU	5302	2	10604
130	CVARTAL NARCISELOR CIMITIRUL ORTODOX	2800	2	5600
131	CVARTAL GARA	8470	2	16940
132	PACII	170	2	340
133	CVARTAL COLONIE COMBINAT	3500	2	7000
134	CVARTAL 1 DECEMBRIE - I. SENCEHA - MORII	1350	2	2700
135	CVARTAL PARCULUI - NEGOIU GARA	7493.94	2	14987.88
136	CVARTAL TUDOR VLADIMIRESCU	5745	2	11490
137	CVARTAL TEIULUI - TARGULUI - 1 DECEMBRIE - N. BALCESCU	3710	2	7420
138	CVARTAL OCTAVIAN PALER	1998	2	3996
139	CVARTAL TEIULUI - SCOLII - 13 DECEMBRIE	3580	2	7160
140	UNIUNII	5159	2	10318
	<b>TOTALURI</b>	<b>487796.69</b>		<b>975593.38</b>



Anexa 11 A - Căile de Săraci

INDICATORI DE PERFORMANȚĂ  
 pentru activitățile de măturat, spălat, stropit, curățat/răzuit rigole și întreținerea căilor publice

Nr. crt.	INDICATORI DE PERFORMANȚĂ	Trimestrul				Total an	penalitățile contractuale totale aplicate de autoritățile administrației publice locale raportate la cantitatea, calitatea și valoarea prestației, pe categorii de activități
		I	II	III	IV		
0	1	2	3	4	5	6	
1.	INDICATORI DE PERFORMANȚĂ GENERALI						
1.1	CONTRACTAREA SERVICIILOR DE MĂTURAT, SPĂLAT, STROPIT, CURĂȚAT RIGOLE ȘI ÎNTREȚINEREA CĂILOR PUBLICE						
	a) numărul de solicitări de îmbunătățire a parametrilor de calitate ai activității prestate, rezolvate, raportat la numărul total de cereri de îmbunătățire a activității, pe categorii de activități	90%	90%	90%	90%	90%	Datele sunt folosite în scopuri de monitorizare
1.2	MĂSURAREA ȘI GESTIUNEA CANTITĂȚII SERVICIILOR PRESTATE						
	a) numărul de reclamații rezolvate privind cantitățile și calitățile de servicii prestate, raportat la numărul total de reclamații privind cantitățile și calitățile de servicii prestate pe categorii de activități	95%	95%	95%	95%	95%	Datele sunt folosite în scopuri de monitorizare
	b) ponderea din numărul de reclamații de la lit.a) care s-au dovedit justificate	1%	1%	1%	1%	1%	Datele sunt folosite în scopuri de monitorizare
	c) procentul de solicitări de la lit.b) care au fost rezolvate în mai puțin de 5 zile lucrătoare	100%	100%	100%	100%	100%	Datele sunt folosite în scopuri de monitorizare
	d) numărul de sesizări din partea agenților de protecția mediului și a agenților de sănătate publică raportat la numărul total de sesizări din partea autorităților centrale și locale	< 4%	< 4%	< 4%	< 4%	< 4%	Datele sunt folosite în scopuri de monitorizare
	e) penalitățile contractuale totale aplicate de autoritățile administrației publice locale raportate la cantitatea, calitatea și valoarea prestației, pe categorii de activități	5%	5%	5%	5%	5%	
	f) suprafața realizată și calitatea prestației pentru activitatea de măturat manual, raportată la suprafața propusă și calitatea impusă	100%	100%	100%	100%	100%	Datele sunt folosite în scopuri de monitorizare
	g) suprafața realizată și calitatea prestației pentru activitatea de măturat mecanizat, raportată la suprafața propusă și calitatea impusă	100%	100%	100%	100%	100%	Datele sunt folosite în scopuri de monitorizare

	h) suprafața realizată și calitatea prestației pentru activitatea de întreținere a curățeniei, raportată la suprafața propusă și calitatea impusă	100%	100%	100%	100%	100%	Datele sunt folosite în scopuri de monitorizare
	i) suprafața realizată și calitatea prestației pentru activitatea de curățat manual rigole/răzuit rigole, raportată la suprafața propusă și calitatea impusă	100%	100%	100%	100%	100%	Datele sunt folosite în scopuri de monitorizare
	j) suprafața realizată și calitatea prestației pentru activitatea de stropit carosabil, raportată la suprafața propusă și calitatea impusă	100%	100%	100%	100%	100%	Datele sunt folosite în scopuri de monitorizare
	k) suprafața realizată și calitatea prestației pentru activitatea de spălat carosabil și trotuare, raportată la suprafața propusă și calitatea impusă	100%	100%	100%	100%	100%	Datele sunt folosite în scopuri de monitorizare
	l) procentul de colectare a deșeurilor din coșurile stradale raportat la numărul total al coșurilor stradale amplasate pe domeniul public	100%	100%	100%	100%	100%	Datele sunt folosite în scopuri de monitorizare
1.3	FACTURAREA ȘI ÎNCASAREA CONTRAVALORII PRESTAȚIILOR						
	a) numărul de reclamații privind facturarea, raportat la numărul total de reclamații	1%	1%	1%	1%	1%	Datele sunt folosite în scopuri de monitorizare
	b) procentul de reclamații de la lit.a) rezolvate în mai puțin de 10 zile calendaristice	50%	50%	50%	50%	50%	Datele sunt folosite în scopuri de monitorizare
	c) procentul din reclamațiile de la lit.a) care s-au dovedit justificate	10%	10%	10%	10%	10%	Datele sunt folosite în scopuri de monitorizare
	d) valoarea totală a facturilor încasate raportată la valoarea totală a facturilor emise, pe categorii de activități	80%	80%	80%	80%	80%	Datele sunt folosite în scopuri de monitorizare
	e) valoarea totală a facturilor emise raportată la cantitățile de servicii prestate, pe categorii de activități	100%	100%	100%	100%	100%	Datele sunt folosite în scopuri de monitorizare
1.4	RĂSPUNSURI LA SOLICITĂRILE SCRISE ALE UTILIZATORILOR						
	a) numărul de sesizări scrise, raportate la numărul total de utilizatori, pe categorii de activități	10%	10%	10%	10%	10%	Datele sunt folosite în scopuri de monitorizare
	b) procentul de la lit.a) la care s-a răspuns într-un termen mai mic de 30 de zile calendaristice	95%	95%	95%	95%	95%	Datele sunt folosite în scopuri de monitorizare
	c) procentul din totalul de la lit.a) care s-a dovedit a fi întemeiat	5%	5%	5%	5%	5%	Datele sunt folosite în scopuri de monitorizare
2.	INDICATORI DE PERFORMANȚĂ GARANȚAȚI						
2.1	INDICATORI DE PERFORMANȚĂ GARANȚAȚI PRIN LICENȚA DE PRESTARE A SERVICIULUI						
	a) numărul de sesizări scrise privind nerespectarea de către operator a obligațiilor din licență	nr.0	nr.0	nr.0	nr.0	nr.0	Datele sunt folosite în scopuri de monitorizare
	b) numărul de încălcări ale obligațiilor operatorului, rezultate	nr.0	nr.0	nr.0	nr.0	nr.0	Datele sunt folosite în scopuri de

	din analizele și controalele organismelor abilitate						monitorizare
2.2	INDICATORI DE PERFORMANȚĂ A CĂROR NERESPECTARE ATRAGE PENALITĂȚI						
	a) numărul de utilizatori care au primit despăgubiri datorate culpei operatorului sau dacă s-au accidentat din cauza nerespectării condițiilor corespunzătoare de prestare a activității	nr.0	nr.0	nr.0	nr.0	nr.0	5%
	b) valoarea despăgubirilor acordate de operator pentru situațiile de la lit.a) raportată la valoarea totală facturată aferentă activității	0%	0%	0%	0%	0%	5%
	c) numărul de neconformități constatate de autoritatea administrației publice locale, pe activități	nr.0	nr.0	nr.0	nr.0	nr.0	5%



Anexa 11 B - Caiet de sarcini

INDICATORI DE PERFORMANȚĂ  
 pentru activitățile de curățare și transport zăpadă de pe căile publice și menținerea în funcțiune a acestora pe  
 timp de îngheț

Nr. crt.	INDICATORI DE PERFORMANȚĂ	Trimestrul				Total an	penalitățile contractuale totale aplicate de autoritățile administrației publice locale raportate la cantitatea, calitatea și valoarea prestației, pe categorii de activități
		I	II	III	IV		
0	1		3	4	5	6	
1.	INDICATORI DE PERFORMANȚĂ GENERALI						
1.1	CONTRACTAREA SERVICIILOR DE CURĂȚARE ȘI TRANSPORT ZĂPADĂ DE PE CĂILE PUBLICE ȘI MENȚINEREA ÎN FUNCȚIUNE A ACESTORA PE TIMP DE ÎNGHET						
	a) numărul de solicitări de îmbunătățire a parametrilor de calitate ai activității prestate, rezolvate, raportat la numărul total de cereri de îmbunătățire a activității, pe categorii de activități	90%	90%	90%	90%	90%	Datele sunt folosite în scopuri de monitorizare
1.2	MĂSURAREA ȘI GESTIUNEA CANTITĂȚII SERVICIILOR PRESTATE						
	a) numărul de reclamații rezolvate privind cantitățile și calitățile de servicii prestate, raportat la numărul total de reclamații privind cantitățile și calitățile de servicii prestate pe categorii de activități	95%	95%	95%	95%	95%	Datele sunt folosite în scopuri de monitorizare
	b) ponderea din numărul de reclamații de la lit.a) care s-au dovedit justificate	1%	1%	1%	1%	1%	Datele sunt folosite în scopuri de monitorizare
	c) procentul de solicitări de la lit.b) care au fost rezolvate în mai puțin de 5 zile lucrătoare	100%	100%	100%	100%	100%	Datele sunt folosite în scopuri de monitorizare
	d) numărul de sesizări din partea agenților de protecția mediului și a agenților de sănătate publică raportat la numărul total de sesizări din partea autorităților centrale și locale	< 4%	< 4%	< 4%	< 4%	< 4%	Datele sunt folosite în scopuri de monitorizare
	e) suprafața realizată și calitatea prestației pentru activitatea de curățat zăpadă, raportată la suprafața propusă și calitatea impusă	100%	100%	100%	100%	100%	Datele sunt folosite în scopuri de monitorizare
	f) suprafața realizată și calitatea prestației pentru activitatea de curățat gheață, raportată la suprafața propusă și calitatea impusă	100%	100%	100%	100%	100%	Datele sunt folosite în scopuri de monitorizare
	g) suprafața realizată și calitatea prestației pentru activitatea de combatere a poleiului, raportată la suprafața propusă și calitatea impusă	100%	100%	100%	100%	100%	Datele sunt folosite în scopuri de monitorizare

	h) numărul total de utilaje folosite raportat la numărul total de utilaje deținute pentru aceste categorii de activități	100%	100%	100%	100%	100%	Datele sunt folosite în scopuri de monitorizare
1.3	FACTURAREA ȘI ÎNCASAREA CONTRAVALORII PRESTAȚIILOR						
	a) numărul de reclamații privind facturarea, raportat la numărul total de reclamații	1%	1%	1%	1%	1%	Datele sunt folosite în scopuri de monitorizare
	b) procentul de reclamații de la lit.a) rezolvate în mai puțin de 10 zile calendaristice	50%	50%	50%	50%	50%	Datele sunt folosite în scopuri de monitorizare
	c) procentul din reclamațiile de la lit.a) care s-au dovedit justificate	10%	10%	10%	10%	10%	Datele sunt folosite în scopuri de monitorizare
	d) valoarea totală a facturilor încasate raportată la valoarea totală a facturilor emise, pe categorii de activități	80%	80%	80%	80%	80%	Datele sunt folosite în scopuri de monitorizare
	e) valoarea totală a facturilor emise raportată la cantitățile de servicii prestate, pe categorii de activități	100%	100%	100%	100%	100%	Datele sunt folosite în scopuri de monitorizare
1.4	RĂSPUNSURI LA SOLICITĂRILE SCRISE ALE UTILIZATORILOR						
	a) numărul de sesizări scrise, raportate la numărul total de utilizatori, pe categorii de activități	10%	10%	10%	10%	10%	Datele sunt folosite în scopuri de monitorizare
	b) procentul de la lit.a) la care s-a răspuns într-un termen mai mic de 30 de zile calendaristice	95%	95%	95%	95%	95%	Datele sunt folosite în scopuri de monitorizare
	c) procentul din totalul de la lit.a) care s-a dovedit a fi întemeiat	5%	5%	5%	5%	5%	Datele sunt folosite în scopuri de monitorizare
2.	INDICATORI DE PERFORMANȚĂ GARANȚAȚI						
2.1	INDICATORI DE PERFORMANȚĂ GARANȚAȚI PRIN LICENȚA DE PRESTARE A SERVICIULUI						
	a) numărul de sesizări scrise privind nerespectarea de către operator a obligațiilor din licență	nr.0	nr.0	nr.0	nr.0	nr.0	Datele sunt folosite în scopuri de monitorizare
	b) numărul de încălcări ale obligațiilor operatorului, rezultate din analizele și controalele organismelor abilitate	nr.0	nr.0	nr.0	nr.0	nr.0	Datele sunt folosite în scopuri de monitorizare
2.2	INDICATORI DE PERFORMANȚĂ A CĂROR NERESPECTARE ATRAGE PENALITĂȚI						
	a) numărul de utilizatori care au primit despăgubiri datorate culpei operatorului sau dacă s-au accidentat din cauza nerespectării condițiilor corespunzătoare de prestare a activității	nr.0	nr.0	nr.0	nr.0	nr.0	5%
	b) valoarea despăgubirilor acordate de operator pentru situațiile de la lit.a) raportată la valoarea totală facturată aferentă activității	0%	0%	0%	0%	0%	5%
	c) numărul de neconformități constatate de autoritatea administrației publice locale, pe activități	nr.0	nr.0	nr.0	nr.0	nr.0	5%

Anexa 12 - Caiet de sarcini

TABEL TARIFE PRACTICATE

Nr crt	Activitate conform Legii 101/2007 actualizata - denumire	Cod
1.	Măturatul, spălatul, stropitul, curățat/răzuit rigole și întreținerea căilor publice	A3
2.	Curățarea și transportul zăpezii de pe căile publice și menținerea în funcțiune a acestora pe timp de polei sau de îngheț;	A4
3	Servicii conexe aferente Contractului de delegare a gestiunii a serviciului public de salubritate pentru activitățile de maturat stradal și dezapezire din municipiul Fagaras prin incredintare directa	A5

Nr crt.	LOCALITATE	ACTIVITATE		TARIFE			Observatii
		Cod	Componenta	UM	Valoare -lei	Temei legal	
1		A3	Maturat stradal manual(mătură/aspirator)	Lei/1000mp	42,30 cu TVA inclus	Conform fundamentare	Tarif
		A3	Maturat stradal mecanizat	Lei/1000mp	29,88 cu TVA inclus	Conform fundamentare	Tarif
		A3	Curatat rigole	Lei/1000mp	204,70 cu TVA inclus	Conform fundamentare	Tarif
		A3	Intreținere stradală	Lei/1000mp	14,75 cu TVA inclus	Conform fundamentare	Tarif
		A3	Stropit carosabil	Lei/1000mp	19,99 cu TVA inclus	Conform fundamentare	Tarif
		A3	Spalat carosabil	Lei/1000 mp	38,31 cu TVA inclus	Conform fundamentare	Tarif
		A3	Ridicat – transportat - depozitat gunoi stradal la depozit FIN ECO (pietris, nisip, deseuri de la curatat rigole, deseuri din maturat stradal) - deșeu inert	Lei/mc	117,58 cu TVA inclus	Conform fundamentare	Tarif facut corectie
		2		A4	Îndepartare manuala a zapezii și poleiului	Lei/ora	40,61 cu TVA inclus
A4	Împrastiat manual de material			Lei/ora	40,61 cu TVA	Conform	Tarif




			antiderapant		inclus	fundamentare	
	A4	Curatarea si transportul zapezii de pe caile publice si mentinerea in functiune a acestora pe timp de polei si inghet - autosararita	Lei / ora	150,20	cu TVA inclus	Conform fundamentare	Tarif
	A4	Curatarea si transportul zapezii de pe caile publice si mentinerea in functiune a acestora pe timp de polei si inghet - autobasculanta cu lama	Lei/ora	195,87	8 cu TVA inclus	Conform fundamentare	Tarif
	A4	Curatarea si transportul zapezii de pe caile publice si mentinerea in functiune a acestora pe timp de polei si inghet -tractor cu plug / lama	Lei/ora	104,25	cu TVA inclus	Conform fundamentare	Tarif
	A4	Curatarea si transportul zapezii de pe caile publice si mentinerea in functiune a acestora pe timp de polei si inghet -tractor cu sararita	Lei/ora	89,52	cu TVA inclus	Conform fundamentare	Tarif
	A4	Curatarea si transportul zapezii de pe caile publice si mentinerea in functiune a acestora pe timp de polei si inghet - autoincarcator(buldo-excavator)	Lei/ora	96,74	cu TVA inclus	Conform fundamentare	Tarif
	A4	Curatarea si transportul zapezii de pe caile publice si mentinerea in functiune a acestora pe timp de polei si inghet - multicar TREMO ( cu sararita sau lama fata)	Lei/ora	78,06	cu TVA inclus	Conform fundamentare	Tarif
	A4	Curatarea si transportul zapezii de pe caile publice si mentinerea in functiune a acestora pe timp de polei si inghet - unimog cu sararita sau cu lama	Lei/ora	80,28	cu TVA inclus	Conform fundamentare	Tarif
	A4	Curatarea si transportul zapezii de pe caile publice si mentinerea in functiune a acestora pe timp de polei si inghet - tractor cu remorca	Lei/ora	71,95	cu TVA inclus	Conform fundamentare	Tarif
	A4	Autoutilitara - functionare	Lei/ora	48,91	cu TVA inclus	Conform fundamentare	Tarif
	A4	autobasculantă cu lamă – veghe	lei/oră	52,82	cu TVA inclus	Conform fundamentare	Tarif

	A4	autoutilitară – veghe	lei/oră	39,77 cu TVA inclus	Conform fundamentare	Tarif
	A4	tractor cu plug – veghe	lei/oră	52,08 cu TVA inclus	Conform fundamentare	Tarif
	A4	autoîncărcător (buldoexcavator) – veghe	lei/oră	40,92 cu TVA inclus	Conform fundamentare	Tarif
	A4	multicar cu sărăriță (tremo) – veghe	lei/oră	46,54 cu TVA inclus	Conform fundamentare	Tarif
	A4	unimog cu sărăriță – veghe	lei/oră	46,47 cu TVA inclus	Conform fundamentare	Tarif
	A4	unimog cu lamă – veghe	lei/oră	46,03 cu TVA inclus	Conform fundamentare	Tarif
	A4	tractor cu remorcă – veghe	lei/oră	40,44 cu TVA inclus	Conform fundamentare	Tarif
	A4	tractor cu lamă – veghe	lei/oră	39,91 cu TVA inclus	Conform fundamentare	Tarif
	A4	închiriere toalete ecologice	lei/bucată/zi	15,94 cu TVA inclus	Conform fundamentare	Tarif
3	A5	activitatea de îndepărtare manuală a zăpezii pentru agenți economici	lei/oră/muncitor	37,72 cu TVA inclus	Conform fundamentare	Tarif
	A5	activitatea de încărcare zăpadă cu buldoexcavatorul pentru agenți economici	lei/oră	165,92 cu TVA inclus	Conform fundamentare	Tarif
	A5	activitatea de îndepărtarea zăpezii cu autospecială/tractor pentru agenți economici	lei/oră	247,58 cu TVA inclus	Conform fundamentare	Tarif
	A5	activitatea de împrăștiere material antiderapant cu mijloace mecanizate pentru agenți economici	lei/oră	247,58 cu TVA inclus	Conform fundamentare	Tarif
	A5	activitatea de furnizare material antiderapant pentru agenți economici	lei/kg	0,94 cu TVA inclus	Conform fundamentare	Tarif
	A5	activitatea de transport și evacuare zăpadă pentru agenți economici	lei/mc	82,53 cu TVA inclus	Conform fundamentare	Tarif
	A5	permanență/veghe deszăpezire, ofițer serviciu, șofer, persoană necalificată	lei/persoană/oră	40,53 cu TVA inclus	Conform fundamentare	Tarif
	A5	vidanjare și igienizare toalete ecologice	lei/bucată/e xecuție	34,51 cu TVA inclus	Conform fundamentare	Tarif

Municipiul Făgăraș



**Regulamentul serviciului public de salubritate al Municipului Făgăraș pentru activitățile de măturat, spălat, stropire, curățat/răzuit rigole și întreținere a căilor publice, curățarea și transportul zăpezii de pe căile publice și menținerea în funcțiune a acestora pe timp de polei sau de îngheț**



## CAPITOLUL I – DISPOZIȚII GENERALE

### Secțiunea 1 - Domeniul de aplicare

#### ART. 1

- (1) Serviciului public de salubritate al Municipiului Făgăraș este înființat și organizat la nivel localității pentru satisfacerea nevoilor de salubritate ale populației, ale instituțiilor publice și ale agenților economici de pe teritoriul unității administrativ-teritoriale astfel încât să se prevină efectele nocive cauzate de lipsa igienizărilor stradale.
- (2) Prevederile prezentului regulament se aplică atât operatorului serviciului public de salubritate Municipiului Făgăraș denumit în continuare SC SALCO SERV SA, cât și beneficiarilor/utilizatorilor serviciului de salubritate, care sunt obligați să respecte întocmai măsurile stabilite pentru asigurarea igienei publice și a salubrității localității.
- (4) Prezentul regulament stabilește cadrul juridic unitar privind desfășurarea serviciului de salubritate pentru activitățile de măturat, spălat, stropire, curățat/răzuit rigole și întreținere a căilor publice, curățare și transportul zăpezii de pe căile publice și menținerea în funcțiune a acestora pe timp de polei sau de îngheț în Municipiul Făgăraș, definind modalitățile și condițiile care trebuie îndeplinite pentru asigurarea serviciului de salubritate, indicatorii de performanță, condițiile tehnice, raporturile dintre operator-beneficiari - autoritatea administrației publice locale, tarife și controlul funcționării serviciului.
- (5) Prevederile prezentului regulament se aplică la proiectarea, executarea, recepționarea, exploatarea și întreținerea instalațiilor și echipamentelor din sistemul public de salubritate, cu urmărirea tuturor cerințelor legale specifice în vigoare.
- (6) Serviciul public de salubritate al Municipiului Făgăraș face parte din sfera serviciilor comunitare de utilități publice și se desfășoară sub controlul, conducerea și coordonarea administrației publice locale, în scopul salubrității Municipiului Făgăraș.
- (7) Consiliul local al Municipiului Făgăraș, în calitate de autoritate deliberativă, împreună cu Primarul Municipiului Făgăraș în calitate de autoritate executivă și de semnatar al contractului de delegare a gestiunii, sunt responsabili de asigurarea serviciului de salubritate al Municipiului Făgăraș și urmăresc respectarea de către operator a indicatorilor de performanță a serviciului, a clauzelor contractuale și a legislației specifice în vigoare.

#### ART. 2

Prezentul regulament se aplică următoarelor activități de salubritate:

- A. Măturatul, spălatul, stropirea, curățatul/ răzuitul rigolelor și întreținerea căilor publice;
- B. Curățarea și transportul zăpezii de pe căile publice și menținerea în funcțiune a acestora pe timp de polei sau de îngheț;

#### ART. 3

(1) Modul de organizare și funcționare a serviciului de salubritate se realizează pe baza următoarelor principii:

- a) protecția sănătății populației;
- b) responsabilitatea față de cetățeni;
- c) conservarea și protecția mediului înconjurător;
- d) asigurarea calității și continuității serviciului;
- e) tarifarea echitabilă, corelată cu calitatea și cantitatea serviciului prestat;
- f) securitatea serviciului;
- g) nediscriminarea și egalitatea de tratament al utilizatorilor;
- h) transparența, consultarea și antrenarea în decizii a cetățenilor;
- i) administrarea corectă și eficientă a bunurilor din proprietatea publică sau privată a unităților administrativ-teritoriale și a banilor publici;
- j) dezvoltarea durabilă, protejarea și valorificarea domeniului public și privat al unităților administrativ-teritoriale și protecția și conservarea mediului, în conformitate cu reglementările specifice în vigoare;
- k) sănătatea populației și calitatea vieții;



## Secțiunea 2 – Termenii și noțiunile utilizate

### ART. 4

Termenii și noțiunile utilizate în prezentul regulament după cum urmează:

1. autoritate competentă de reglementare- Autoritatea Națională de Reglementare pentru Serviciu Comunitare de Utilități Publice, denumită în continuare A.N.R.S.C.;
2. autorități competente - autoritățile publice pentru protecția mediului, respectiv autoritatea publică centrală pentru protecția mediului, Agenția Națională pentru Protecția Mediului, agențiile pentru protecția mediului, Administrația Rezervației Biosferei "Delta Dunării", precum și alte autorități care potri competențelor legale asigură reglementarea și controlul activităților în domeniul gestionării deșeurilor;
3. colectare separată - colectarea în cadrul căreia un flux de deșeuri este păstrat separat în funcție de tipul natura deșeurilor, cu scopul de a facilita tratarea specifică a acestora;
4. comerciant - orice întreprindere/operator economic care acționează în nume propriu pentru cumpărare și pentru vânzarea ulterioară a deșeurilor, inclusiv acei comercianți care nu intră fizic în posesia deșeurilor;
5. curățarea zăpezii/ghetii-operațiunea de îndepărtare a stratului de zăpadă sau de gheață depus pe suprafața carosabilă și pietonală, în scopul asigurării deplasării vehiculelor și pietonilor în condiții de siguranță;
6. curățarea rigolelor - operațiunea de îndepărtare manuală sau mecanizată a depunerilor de noroi, nisip și praf de pe o porțiune de 0,75 m de la bordură spre axul median al străzii, urmată de măturare și/sau stropire;
7. depozit - amplasament pentru eliminarea finală a deșeurilor, prin depozitare pe sol sau în subteran;
8. deșeu - orice substanță sau obiect pe care deținătorul îl aruncă ori are intenția sau obligația să îl arunce;
9. deșeuri de ambalaje - orice ambalaje sau materiale de ambalare care satisfac cerințele definiției de deșeu, exclusiv deșeuri de producție;
10. deșeuri municipale - deșeurile menajere și similar, inclusiv fracțiile colectate separat;
11. deșeuri municipale și asimilabile - totalitatea deșeurilor generate, în mediul urban din gospodării, instituții, unități comerciale și prestatoare de servicii (deșeuri menajere), deșeuri stradale colectate din spații publice, străzi, parcuri, spații verzi, deșeuri din construcții și demolări;
12. deșeuri nepericuloase - deșeurile care nu prezintă una sau mai multe dintre proprietățile periculoase enumerate în prevederile Regulamentului (UE) nr. 1.357/2014 al Comisiei din 18 decembrie 2014 de înlocuire a anexei III la Directiva 2008/98/CE a Parlamentului European și al Consiliului privind deșeurile și de abrogare a anumitor directive;
13. deșeuri periculoase - orice deșeuri care prezintă una sau mai multe din proprietățile periculoase prevăzute în anexa nr.4 la Legea nr.211 din 15 noiembrie 2011 (\*republicată\*) privind regimul deșeurilor;
14. deșeuri similare - deșeurile care, din punctul de vedere al naturii și al compoziției, sunt comparabile cu deșeurile menajere, exclusiv deșeurile din producție, din agricultură și din activități forestiere;
15. deșeuri stradale - deșeuri specifice căilor de circulație publică, provenite din activitatea cotidiană a populației, de la spațiile verzi, de la animale, din depunerea de substanțe solide provenite din atmosferă;
16. deținător de deșeuri-producătorul deșeurilor sau persoana fizică ori juridică ce se află în posesia acestora;
17. eliminare – orice operațiune care nu este o operațiune de valorificare, chiar și în cazul în care una dintre consecințele secundare ale acesteia ar fi recuperarea de substanțe sau de energie
18. gură de scurgere - componenta tehnică constructivă a sistemului de canalizare prin care se asigură evacuarea apelor meteorice;
19. indicatori de performanță - parametri ai serviciului de salubritate, realizați de operatorul de servicii, pentru care se stabilesc niveluri minime de calitate, urmăriți la nivelul operatorului titular al licenței;
20. licență - actul tehnic și juridic emis de A.N.R.S.C., prin care se recunoaște calitatea de operator al serviciului, precum și capacitatea și dreptul de a presta una sau mai multe activități ale acestuia;
21. măturat - activitatea de salubritate a localităților, care, prin aplicarea unor procedee manuale sau mecanice, realizează un grad bine determinat de curățare a suprafețelor de circulație, de odihnă sau de agrement ale așezărilor urbane ori rurale;

- 22. monopol in domeniul de utilitati publice** – situație de piață caracteristică unor servicii de utilități publice care, pe o arie teritorială delimitată, pot fi prestate numai de un singur operator
- 23. operatorii serviciului de salubritate** - persoane juridice române sau străine care au competența și capacitatea recunoscute prin licență de a furniza/presta, în condițiile reglementărilor în vigoare, un serviciu comunitar de utilități publice și care asigură nemijlocit administrarea și exploatarea sistemului de utilități publice aferent acestuia;
- 24. precollectare**-activitatea utilizatorului de strângere și depozitare temporară a deșeurilor municipale sau deșeurilor solide asimilabile cu deșeurile municipale, în sistem dual (2 fracții), în recipiente, containere cu puncte gospodărești, amplasate în spații special amenajate;
- 25. prevenire** - măsurile luate înainte ca o substanță, un material sau un produs să devină deșeu, care reduc:
- cantitatea de deșeuri, inclusiv prin reutilizarea produselor sau prelungirea duratei de viață a acestora;
  - impactul negativ al deșeurilor generate asupra mediului și sănătății populației;
  - conținutul de substanțe nocive al materialelor și produselor;
- 26. salubritate** - totalitatea operațiunilor și activităților necesare pentru păstrarea unui aspect salubru a localităților;
- 27. sistem public de salubritate** - ansamblul instalațiilor tehnologice, echipamentelor funcționale și dotărilor specifice, construcțiilor și terenurilor aferente prin care se realizează serviciul de salubritate;
- 28. spălarea străzilor** - activitatea de salubritate care se execută mecanizat, cu instalații speciale, folosindu-se apă, cu sau fără soluții speciale, în vederea îndepărtării deșeurilor și prafului de pe străzi și trotuare;
- 29. stropitul străzilor** - activitatea de salubritate, care constă în dispersarea apei pe suprafețele de circulație, indiferent de natura îmbrăcămintei acestora, spații de odihnă și de agrement, manual sau mecanizat, cu ajutorul unor instalații specializate, în scopul creării unui microclimat favorabil îmbunătățirii stării igienice a localităților și evitării formării prafului;
- 30. utilizator**- persoană fizică sau juridică (societate comercială, persoana fizică autorizată, întreprindere individuală, etc.), persoana care desfășoară profesie liberală (notar, avocat, etc) care beneficiază, direct ori indirect, individual sau colectiv, de serviciile de utilități publice, în condițiile legii;

### Secțiunea 3 – Infrastructura tehnico-edilitară

#### ART.5

(1) Serviciul de salubritate pentru activitățile de măturat, spălat, stropire, curățat/răzuit rigole și întreținerea căilor publice precum și pentru curățarea și transportul zăpezii de pe căile publice și menținerea în funcțiune a acestora pe timp de polei sau de îngheț în municipiul Făgăraș se realizează prin intermediul unei infrastructuri tehnico-edilitare specifice care formează sistemul public de salubritate a localității Făgăraș, denumit în continuare sistem de salubritate.

(2) Sistemul de salubritate este alcătuit dintr-un ansamblu tehnologic și funcțional, care cuprinde construcții, instalații și echipamente specifice destinate prestării serviciului de salubritate pentru activitățile de măturat, spălat, stropire, curățat rigole și întreținerea căilor publice precum și pentru curățarea și transportul zăpezii de pe căile publice și menținerea în funcțiune a acestora pe timp de polei sau de îngheț, prezentate în **Anexa 1** –Echipamente, autoturisme, utilaje, dotări

#### ART.6

(1) Consiliul local al Municipiului Făgăraș are competențe exclusive în ceea ce privește înființarea, organizarea, gestionarea, funcționarea, coordonarea și atribuirea serviciului de salubritate a Municipiului Făgăraș, precum și în ceea ce privește crearea, dezvoltarea, modernizarea, reabilitarea și exploatarea bunurilor proprietate publică sau privată a UAT ce compun sistemele de utilități publice, având următoarele atribuții în domeniu:

- stabilirea programelor de reabilitare, extindere și modernizare a infrastructurii existente, precum și a programelor de înființare a unor noi sisteme de salubritate, în condițiile legii;
- coordonarea proiectării și execuției lucrărilor de investiții, în scopul realizării acestora într-o concepție unitară, corelată cu programele de dezvoltare economico-socială a localităților, de urbanism, amenajare a teritoriului și de mediu;

- c) elaborarea și aprobarea studiilor de fezabilitate privind reabilitarea, extinderea și moderniza sistemelor de salubritate, cu respectarea cerințelor impuse de legislația privind protecția mediului vigoare;
- d) participarea la constituirea unei asociații de dezvoltare intercomunitară, în vederea realizării un investiții de interes comun din infrastructura tehnico-edilitară aferentă serviciului de salubritate Municipiului Făgăraș, care se realizează în conformitate cu Legea nr. 51/2006 a serviciilor comunitare de utilități publice, cu modificările și completările ulterioare;
- e) delegarea gestiunii serviciului de salubritate pe criterii de transparență, competitivitate și eficiență precum și exercitarea atribuțiilor de administrare asupra bunurilor aparținând patrimoniului public sa privat al Municipiului Făgăraș aferente infrastructurii serviciului;
- f) participarea cu capital sau cu bunuri la SC SALCO SERV SA pentru prestarea serviciului de salubritate și/sau pentru realizarea și exploatarea infrastructurii aferente;
- g) contractarea sau garantarea împrumuturilor pentru finanțarea programelor de investiții din infrastructura aferentă serviciului de salubritate, pentru extinderi, dezvoltări de capacități, reabilitări și modernizări;
- h) alegerea modalității de gestiune a serviciului de salubritate și darea în administrare sau punerea la dispoziție a sistemelor de utilități publice necesare prestării serviciului
- i) elaborarea, aprobarea și modificarea caietelor de sarcini și a regulamentelor serviciului, a studiului de oportunitate și a proiectului/ contractului de delegare cu anexele obligatorii se realizează pe baza caietului de sarcini cadru și a regulamentului-cadru al serviciului de salubritate, elaborate de Autoritatea Națională de Reglementare pentru Serviciile Comunitare de Utilități Publice - A.N.R.S.C.;
- j) stabilirea și aprobarea indicatorilor de performanță ai serviciului de salubritate a Municipiului Făgăraș.
- k) stabilirea, ajustarea ori modificarea respectiv aprobarea tarifelor și/sau a taxei speciale anuale propuse de SC SALCO SERV SA în conformitate cu normele metodologice elaborate și aprobate de A.N.R.S.C.;
- l) medierea conflictelor contractuale dintre utilizatori și operatorul serviciului de salubritate, la cererea oricărui dintre părți;
- m) sancționarea SC SALCO SERV SA, în cazul în care acesta nu operează la parametri de eficiență și calitate la care s-a obligat ori nu respectă indicatorii de performanță ai serviciului de salubritate;
- n) monitorizarea și exercitarea controlului cu privire la furnizarea/prestarea serviciului de salubritate;
- o) plata serviciilor de salubritate prestate de SC SALCO SERV SA;
- (2) În cazurile de nerespectare de către SC SALCO SERV SA a obligațiilor contractuale asumate, Municipiul Făgăraș poate solicita, pe baza unor analize și justificări fundamentate, retragerea licenței de către A.N.R.S.C., penalizări sau daune-interese sau pot rezilia contractul pentru delegarea gestiunii serviciului de salubritate.
- (3) Municipiul Făgăraș poate fi membru în asociații de dezvoltare intercomunitară, în condițiile stabilite de Legea 51 din 2006 a serviciilor comunitare de utilități publice. și Legea 101 din 2006 a serviciului de salubritate a localităților cu modificările și completările ulterioare, în vederea finanțării, organizării și exploatarei în interes comun a serviciului de salubritate al județului Brașov sau pentru realizarea unor obiective de investiții comune, specifice infrastructurii acestui serviciu, conform mandatului încredințat de UAT prin Hotărâre de Consiliu Local în baza documentelor de constituire a asociației.
- Serviciul de salubritate trebuie să îndeplinească, la nivelul întregii comunități/ pentru toți utilizatorii de pe raza UAT Municipiul Făgăraș, indicatorii de performanță aprobați prin/ hotărâre a consiliului local, conform prezentului regulament.

## CAPITOLUL II – ACCESUL LA SERVICIUL DE SALUBRITARE

### Secțiunea 1 - Utilizatorii serviciului



(1) Utilizatorii serviciului de salubritate pentru activitățile de măturat, spălat, stropire, curățat/răzuit rigole și întreținere a căilor publice, curățarea și transportul zăpezii de pe căile publice și menținerea în funcțiune a acestora pe timp de polei sau de îngheț în Municipiul Făgăraș sunt comunitatea locală considerată în întregul ei, persoane fizice și juridice- au drept de acces fără discriminare la informațiile

publice referitoare la serviciul de salubritate, la indicatorii de performanță ai serviciului, la structura tarifară și taxele aplicabile, precum și la clauzele contractuale.

(2) SC SALCO SERV SA este obligat să asigure continuitatea serviciului conform programului frecvențelor aprobate de autoritățile administrației publice locale, cu excepția cazurilor de forță majoră care vor fi menționate în contractul de delegare a gestiunii.

(3) SC SALCO SERV SA este obligat ca prin modul de prestare al serviciului să asigure protecția sănătății publice utilizând numai mijloace și utilaje corespunzătoare cerințelor autorităților competente în domeniul sănătății publice și al protecției mediului și să asigure continuitatea serviciului conform programului aprobat de autoritățile administrației publice locale.

(4) Toți utilizatorii, persoane fizice sau juridice, de pe teritoriul Municipiului Făgăraș unde dreptul de operare aparține SC SALCO SERV SA, au garantat dreptul de a beneficia de acest serviciu de salubritate în funcție de natura activităților prestate.

(5) SC SALCO SERV SA are dreptul și obligația de a desfășura activitățile de salubritate prevăzute în Art. 2 din prezentul regulament în mod exclusiv, în condițiile legii și ale prezentului regulament în aria administrativ-teritorială a Municipiului Făgăraș, numai în baza licenței emise de A.N.R.S.C.

(6) SC SALCO SERV SA, în termen de 90 de zile de la semnarea Contractului de delegare a activităților de măturat, spălat, stropire, curățat rigole și întreținerea căilor publice precum și pentru curățarea și transportul zăpezii de pe căile publice și menținerea în funcțiune a acestora pe timp de polei sau de îngheț din cadrul serviciului public de salubritate al Municipiului Făgăraș, se va autoriza în condițiile legii și va obține licența de funcționare pe aceste segmente de activitate.

#### **ART. 8**

(1) Categoriile de utilizatori ai serviciului de salubritate:

a) comunitatea locală considerată din persoanele fizice și juridice pentru activitățile specifice serviciului public de salubritate prestate de către SC SALCO SERV SA a căror contravaloare se achită de autoritățile administrației publice locale de la bugetul local

b) persoanele juridice cum sunt: regiile autonome, societățile și companiile naționale, societățile bancare și orice alte societăți comerciale, cooperativele meșteșugărești, cooperativele de consum, cooperativele de credit, organizațiile politice, sindicale, profesionale, patronale și cooperatiste, instituțiile publice, unitățile și instituțiile de învățământ de stat, confesional sau particular, unitățile sanitare, asociațiile, fundațiile, federațiile, cultele religioase sau orice alte entități;

### **Secțiunea 2 - Documentația tehnică**

#### **ART. 9**

(1) Prezentul regulament stabilește documentația tehnică pentru SC SALCO SERV SA care asigură serviciul de salubritate în Municipiului Făgăraș pentru activitățile de măturat, spălat, stropire, curățat rigole și întreținerea căilor publice precum și pentru curățarea și transportul zăpezii de pe căile publice și menținerea în funcțiune a acestora pe timp de polei sau de îngheț.

(2) Regulamentul stabilește documentele necesare exploatarei, precum și modul de întocmire, actualizare, păstrare și manipulare a acestor documente.

(3) SC SALCO SERV SA face dovada competenței tehnico-organizatorice, a celei privind calificarea personalului și a asigurării unei dotări tehnico-materiale adecvate, prin care să garanteze capacitatea de a presta serviciul la nivelul parametrilor cantitativi și calitativi prevăzuți în caietul de sarcini și în prezentul regulament pentru toate tipurile de activități contractate prin delegare.

(4) SC SALCO SERV SA va ține evidențe distincte și contabilitate separată pe fiecare tip de activitate prestată în Municipiul Făgăraș.


(5) SC SALCO SERV SA își va putea desfășura activitatea și în alte localități, pe baze contractuale, în condițiile legii. În acest sens, va ține evidențe distincte și contabilitate separată pe fiecare tip de activitate prestată și localitate de operare.

(6) Detalierea prevederilor prezentului regulament privind modul de întocmire, păstrare și reactualizare a evidenței tehnice se va face prin proceduri de exploatare specifice principalelor tipuri de instalații.



## ANEXA II

- (1) SC SALCO SERV SA are obligația de a-și organiza și actualiza o arhivă tehnică, în funcție de specificul activității de salubritate prestate, pentru păstrarea următoarelor documente :
- a) actele de proprietate sau contractul prin care s-a făcut delegarea gestiunii;
  - b) planul cadastral și situația terenurilor din aria de deservire;
  - c) planurile generale cu amplasarea construcțiilor și instalațiilor aflate în exploatare, actualizate cu toate modificările sau completările;
  - d) planurile clădirilor sau construcțiilor speciale, având notate toate modificările sau completările la zi;
  - e) cărțile tehnice ale construcțiilor;
  - f) documentația tehnică a utilajelor și instalațiilor și, după caz, autorizațiile de punere în funcțiune acestora;
  - g) procese-verbale de constatare în timpul execuției și planurile de execuție ale părților de lucrări sau ale lucrărilor ascunse;
  - h) proiectele de execuție a lucrărilor, cuprinzând memoriile tehnice, breviarele de calcul, devizele pe obiecte, devizul general, planurile și schemele instalațiilor și rețelelor etc.;
  - i) documentele de recepție, preluare și terminare a lucrărilor cu:
    - 1. procese-verbale de măsurători cantitative de execuție;
    - 2. procese-verbale de verificări și probe, inclusiv probe de performanță și garanție, buletinele de verificări, analiză și încercări;
    - 3. procese-verbale de realizare a indicatorilor tehnico-economici;
    - 4. procese-verbale de punere în funcțiune;
    - 5. lista echipamentelor montate în instalații, cu caracteristicile tehnice;
    - 6. procesele-verbale de preluare ca mijloc fix, în care se consemnează rezolvarea neconformităților și a remediilor;
    - 7. documentele de aprobare a recepțiilor și de predare în exploatare;
  - j) schemele de funcționare a instalațiilor, planurile de ansamblu, desenele de detaliu actualizate conform situației de pe teren, planurile de ansamblu și de detaliu ale fiecărui agregat și/sau ale fiecărei instalații, inclusiv planurile și cataloagele pieselor de schimb;
  - k) instrucțiunile producătorilor/furnizorilor de echipament sau ale organizației de montaj privind manipularea, exploatarea, întreținerea și repararea echipamentelor și instalațiilor, precum și cărțile/fișele tehnice ale echipamentelor principale ale instalațiilor;
  - l) normele generale și specifice de protecție a muncii aferente fiecărui echipament, fiecărei instalații sau fiecărei activități;
  - m) planurile de dotare și amplasare cu mijloace de stingere a incendiilor, planul de apărare a obiectivului în caz de incendiu, calamități sau alte situații excepționale;
  - n) regulamentul de organizare și funcționare și atribuțiile de serviciu pentru întreg personalul;
  - o) avizele și autorizațiile legale de funcționare pentru clădiri, laboratoare, instalații de măsură, inclusiv cele de protecție a mediului, obținute în condițiile legii;
  - p) inventarul instalațiilor și liniilor electrice conform instrucțiunilor în vigoare;
  - q) instrucțiuni privind accesul în incintă și instalații;
  - r) documentele referitoare la instruirea, examinarea și autorizarea personalului;
  - s) registre de control, de sesizări și reclamații, de dare și retragere din exploatare, de admitere la lucru etc.;
  - t) bilanțul de proiect și rezultatele bilanțurilor periodice întocmite conform prevederilor legale, inclusiv bilanțul de mediu.
- (2) Documentațiile referitoare la construcții energetice se vor întocmi, completa și păstra conform normelor legale referitoare la "Cartea tehnică a construcției".
- (3) La încheierea activității, SC SALCO SERV SA va preda Consiliului local Făgăraș, pe bază de proces-verbal, întreaga arhivă pe care și-a constituit-o, fiind interzisă păstrarea de către acesta a vreunui document original sau copie.
- (4) Fiecare document va avea anexat un borderou în care se vor menționa:
- a) data întocmirii documentului;



- b) numărul de exemplare originale;
- c) calitatea celui care a întocmit documentul;
- d) numărul de copii executate;
- e) necesitatea copierii, numele, prenumele și calitatea celui care a primit copii ale documentului, număr de copii primite și calitatea celui care a aprobat copierea;
- f) data fiecărei revizii sau actualizări;
- g) calitatea celui care a întocmit revizia/actualizarea și calitatea celui care a aprobat;
- h) data de la care documentul revizuit/actualizat a intrat în vigoare;
- i) lista persoanelor cărora li s-au distribuit copii de pe documentul revizuit/actualizat;
- j) lista persoanelor care au restituit la arhivă documentul primit anterior revizuirii/modificării.

#### **ARHIVĂ**

- (1) Documentația de bază a lucrărilor și datele generale necesare exploatării, întocmită de operatori economici specializați în proiectare, se predă titularului de investiție odată cu proiectul lucrării respective.
- (2) Operatorii economici care au întocmit proiectele au obligația de a corecta toate planurile de execuție în toate exemplarele în care s-au operat modificări pe parcursul execuției și, în final, să înlocuiască aceste planuri cu altele noi, originale, actualizate conform situației reale de pe teren, și să predea proiectul, inclusiv în format optoelectronic, împreună cu instrucțiunile necesare exploatării, întreținerii și reparării instalațiilor proiectate.
- (3) Organizațiile de execuție și/sau montaj au obligația ca, odată cu predarea lucrărilor, să predea și schemele, planurile de situații și de execuție modificate conform situației de pe teren. În cazul în care nu s-au făcut modificări față de planurile inițiale, se va preda câte un exemplar din aceste planuri, având pe ele confirmarea că nu s-au făcut modificări în timpul execuției.
- (4) În timpul execuției lucrărilor se interzic abaterile de la documentația întocmită de proiectant, fără avizul acestuia.

### **Secțiunea 3 - Îndatoririle personalului operativ**

#### **ARHIVĂ**

- (1) Personalul de deservire operativă se compune din toți salariații care deservește construcțiile, instalațiile și echipamentele specifice destinate prestării serviciului de salubritate pentru activitățile de măturat, spălat, stropire, curățat rigole și întreținerea căilor publice precum și pentru curățarea și transportul zăpezii de pe căile publice și menținerea în funcțiune a acestora pe timp de polei sau de îngheț, având ca sarcină principală de serviciu supravegherea sau asigurarea funcționării în mod nemijlocit la un echipament, într-o instalație sau într-un ansamblu de instalații.
- (2) Subordonarea pe linie operativă și tehnico-administrativă, precum și obligațiile, drepturile și responsabilitățile personalului de deservire operativă se trec în fișa postului și în procedurile operaționale.
- (3) Locurile de muncă în care este necesară desfășurarea activității se stabilește de operator în procedurile proprii în funcție de:
  - a) gradul de periculozitate a instalațiilor și a procesului tehnologic;
  - b) gradul de automatizare a instalațiilor;
  - c) gradul de siguranță necesar în asigurarea serviciului;
  - d) necesitatea supravegherii instalațiilor și procesului tehnologic.
- (4) În timpul prestării serviciului personalul trebuie să asigure funcționarea instalațiilor în conformitate cu regulamentele de exploatare, instrucțiunile/procedurile tehnice interne, graficele/diagramele de lucru și dispozițiile personalului ierarhic superior pe linie operativă sau tehnico-administrativă.
- (5) Prestarea serviciului de salubritate trebuie realizată astfel încât să se asigure:
  - a) protejarea sănătății populației;
  - b) protecția mediului înconjurător;
  - c) menținerea curățeniei și crearea unei estetici corespunzătoare a localităților;
  - d) conservarea resurselor naturale prin reducerea cantității de deșuri și reciclarea acestora;
  - e) asigurarea calității și continuitatea serviciului
  - f) tarifarea echitabilă

