



ROMÂNIA
JUDEȚUL BRAȘOV

MUNICIPIUL FĂGĂRAȘ

Strada Republicii, Nr. 3, 505200, Tel. 0040368 402 949 Fax: 0040368 402 805
Web: www.primaria-fagaras.ro. Email: secretariat@primaria-fagaras.ro



PROIECT

HOTARARE NR. /

privind modificarea și completarea Anexei nr.3 la Contractul de delegare a gestiunii serviciilor de alimentare cu apă și canalizare nr. 9/2009 ca urmare a reevaluării unor bunuri proprietate publică și privată a Municipiului Făgăraș, precum și predarea unor bunuri rezultate din investiții și lucrări în infrastructura de alimentare cu apă și canalizare executate și finalizate pe domeniul public al municipiului Făgăraș, cu încheierea actului adițional în acest sens

CONSILIUL LOCAL AL MUNICIPIULUI FĂGĂRAȘ, întrunit în ședință.....,

Analizând Referatul de aprobare al Primarului Municipiului Făgăraș nr. 51439/15.09.2022, raportul comun al Biroului economic –financiar și al Serviciului de utilități publice nr. 51439/1/15.09.2022 se supune spre analiză, verificare și aprobare modificarea și completarea Anexei nr.3 la Contractul de delegare a gestiunii serviciilor de alimentare cu apă și canalizare nr. 9/2009 ca urmare a reevaluării unor bunuri proprietate publică și privată a Municipiului Făgăraș, precum și predarea unor bunuri rezultate din investiții și lucrări în infrastructura de alimentare cu apă și canalizare executate și finalizate pe domeniul public al municipiului Făgăraș, cu încheierea actului adițional în acest sens

Văzând avizele favorabile ale Comisilor de specialitate ale Consiliului Local _____;

Având în vedere HCL nr. 21/2009 privind delegarea gestiunii serviciului de alimentare cu apă și de canalizare către SC Apă Canal SA Sibiu, HCL nr.41/2009, HCL nr. 140/ 2017 privind aprobarea actualizării Anexei nr.3 la Contractul de delegare a gestiunii serviciilor de alimentare cu apă și canalizare nr. 9/2009 și încheierea unui/unor acte adițional în acest sens, HCL 33/2022 privind actualizarea valorilor de inventar ale bunurilor care aparțin domeniului public și privat al Municipiului Făgăraș, HCL nr. 251/28.07.2022 privind integrarea și atestare apartenenței la domeniul public al Municipiului Făgăraș a bunurilor rezultate din investiții și lucrări în infrastructura de alimentare cu apă și canalizare executate și finalizate pe domeniul public al Municipiului Făgăraș, executate în perioada 2017-2021, precum și completarea Inventarului bunurilor ce aparțin domeniului public al Municipiului Făgăraș,

În conformitate cu prevederile art. 1 alin(2), art. 2 alin (2) și (3), art. 10 alin (2), art.15 alin(2) lit.c), art.24 alin 2, din Legea nr.241/2006 privind serviciul de alimentare cu apă și de canalizare, modificată și completată, ale art. 1 alin(2) lit.a)și b), art.3, art.6, art. 25, din Legea 51/2006 a serviciilor comunitare de utilități publice, modificată și completată, art. 7, art.8, art. 18 pct. 19, art.43, art.44 din Contractul de delegare a gestiunii serviciilor de alimentare cu apă și canalizare nr. 9/2009, art.8 alin.(1) și (2) din Legea nr. 82/1991, republicată, OG nr. 81/28.08.2003 privind reevaluarea și amortizarea activelor fixe aflate în patrimoniul instituțiilor publice, modificată și completată, art.1 alin.(1), art.2 alin.(3), art.3, art. 5 alin. (1) lit.e), art. 11 și urm. din OMF nr. 3471/2008 pentru aprobarea Normelor metodologice privind reevaluarea și amortizarea activelor fixe corporale aflate în patrimoniul instituțiilor publice

Luând în considerare art. 129, alin (2), lit. c), alin. 6 lit a) din Ordonanța de Urgență nr.57/2019 privind Codul administrativ

În temeiul art. 139 alin. (3) lit. g) și ale art.196 alin.1 lit.a) din OUG nr.57/2019 privind Codul administrativ,

HOTĂRĂȘTE:

Art.1. – Se modifică și se completează Anexa nr. 3 – Lista bunurilor din domeniul public și privat al municipiului Făgăraș la Contractul de delegare a gestiunii serviciilor de alimentare cu apă și canalizare nr. 9/2009, prin adăugarea bunurilor mijloace fixe prevăzute în **Anexa nr. 1** la prezenta hotărâre, reprezentând bunuri rezultate din investiții și lucrări în infrastructura de alimentare cu apă și canalizare executate și finalizate pe domeniul public al municipiului Făgăraș

Art.2. –Bunurile mijloace fixe prevăzute în Anexa nr.1 la prezenta hotărâre sunt înregistrate în domeniul public al Municipiului Făgăraș cu următoarele numere de inventar și valori:

- 2107510165-Rețea apă și branșamente str. Salcâmului et.I-44.424,84 lei
- 2107510164- Rețea apă și branșamente str. Salcâmului et.I-144.626,79 lei
- 2107510161-Rețea canalizare menajeră str. Salcâmului- 306.376,84 lei
- 2107510167-Extindere rețea canalizare apă menajeră Sos. Combinatului-7.904,90 lei
- 2107510166- Rețea apă și canalizare str. Podului-Libertății- 108.168,16 lei
- 2107510104-Rețea canalizare Sos Hurezului- 2.222.703,27 lei
- 2107510103- Rețea canalizare str. Salcâmului-2.665.301,22 lei
- 2107510102-Rețea canalizare str. Forjei- 278.449,32 lei

și se predau spre administrare și exploatare operatorului SC Apă Canal Sibiu SA prin Asociația de Dezvoltare Intercomunitară "ASOCIAȚIA DE APĂ" Sibiu, reprezentând bunuri de retur., conform fișelor mijloacelor fixe , Anexa nr.2 de la A la G, părți integrante din prezenta hotărâre.

Art.3. – Se aprobă actualizarea Anexei nr. 3 – Lista bunurilor din domeniul public și privat al municipiului Făgăraș la Contractul de delegare a gestiunii serviciilor de alimentare cu apă și canalizare nr. 9/2009 ca urmare a predării bunurilor rezultate din investiții și lucrări în infrastructura de alimentare cu apă și canalizare executate și finalizate pe domeniul public al municipiului Făgăraș prevăzute în Anexa nr.1 cu valoarea de 5.777.955,34 lei

Art.4. – Se aprobă actualizarea Anexei nr. 3 – Lista bunurilor din domeniul public și privat al municipiului Făgăraș la Contractul de delegare a gestiunii serviciilor de alimentare cu apă și canalizare nr. 9/2009, bunuri concesionate către SC Apă Canal Sibiu SA, ca urmare a reevaluării unor bunuri proprietate publică și privată a Municipiului Făgăraș cu suma de 1.751.013,59 lei, conform Anexei nr. 3 parte integrantă din prezenta hotărâre.

Art.5. – Valoarea concesiunii se suplimentează cu suma de 7.528.968,93 lei, urmând a se încheia un proces-verbal de predare-primire a formei actualizate a Anexei nr. 3 la Contractul de delegare a gestiunii serviciilor de alimentare cu apă și canalizare nr. 9/2009.

Art.6. – Contractul de delegare a gestiunii serviciilor de alimentare cu apă și canalizare nr. 9/2009 se modifică și se completează corespunzător prin Act adițional.

Art.7. – Se împuternicește Primarul Municipiului Făgăraș să semneze Actul adițional la Contractul de delegare a gestiunii serviciilor de alimentare cu apă și canalizare nr. 9/2009

Art.8. – Cu ducerea la îndeplinire a prevederilor prezentei hotărâri, se încredințează Primarul Municipiului Făgăraș prin Serviciului de utilități publice, Direcția Buget-finanțe, Asociația de Dezvoltare Comunitară "ASOCIAȚIA DE APĂ" Sibiu și Sc Apă Canal Sibiu SA.

Art.9. – Prezenta hotărâre se aduce la cunostință publică , respectiv se comunică Primarului Municipiului Făgăraș, celor nominalizați cu aducerea la îndeplinire și se comunică Instituției Prefectului în vederea exercitării controlului cu privire la legalitate.

**Initiator, PRIMAR
SUCACIU GHEORGHE**



**Vizat pentru legalitate
pt. Secretar General
CRIȘAN CAMELIA**





Nr. 51439/15.09.2022

REFERAT DE APROBARE

La proiectul de hotărâre al consiliului local privind aprobarea modificării și completării Anexei nr.3 la Contractul de delegare a gestiunii serviciilor de alimentare cu apă și canalizare nr. 9/2009 ca urmare a reevaluării unor bunuri proprietate publică și privată a Municipiului Făgăraș, precum și predarea unor bunuri rezultate din investiții și lucrări în infrastructura de alimentare cu apă și canalizare executate și finalizate pe domeniul public al municipiului Făgăraș, cu încheierea actului adițional în acest sens

Serviciile publice de interes local sunt serviciile publice care răspund în principal nevoilor colectivităților locale și care sunt realizate în mod optim prin acțiunea autorităților administrației publice locale. Autoritățile administrației publice locale, prin acte administrative, au competența de înființare/organizare a structurilor responsabile pentru prestarea serviciilor care răspund în principal nevoilor specifice colectivității locale. Serviciile de utilități publice fac obiectul unor obligații specifice de serviciu public în scopul asigurării unui nivel ridicat al calității siguranței și accesibilității, egalității de tratament, promovării accesului universal și a drepturilor utilizatorilor, astfel cu rezultă din art. 1 alin.4 din Legea 51/2006. Potrivit art. 8 din Legea contabilității nr. 81/1991 : (1) Evaluarea elementelor deținute cu ocazia inventarierii și prezentarea acestora în situațiile financiare anuale se fac potrivit reglementărilor contabile aplicabile și alin. (2) Reevaluarea imobilizărilor corporale se face la valoarea justă, în conformitate cu prevederile reglementărilor contabile aplicabile.

Procedura supusă aprobării este realizată cu respectarea prevederilor OG.nr 81/2003 privind reevaluarea și amortizarea activelor fixe aflate în patrimoniul instituțiilor publice și a art. 43 din Contractul de delegare a gestiunii serviciilor de alimentare cu apă și canalizare nr. 9/2009

Conform HCL 33/2022 privind actualizarea valorilor de inventar ale bunurilor care aparțin domeniului public și privat al Municipiului Făgăraș prevăzute în Anexa nr.3, valoarea de inventar a bunurilor domeniul public predate către SC Apă Canal Sibiu SA se suplimentează cu valoarea de 1.751.013,59 lei

Conform HCL nr. 251/28.07.2022 privind integrarea și atestarea apartenenței la domeniul public al Municipiului Făgăraș a bunurilor rezultate din investiții și lucrări în infrastructura de alimentare cu apă și canalizare executate și finalizate pe domeniul public al Municipiului Făgăraș, executate în perioada 2017-2021, precum și completarea Inventarului bunurilor ce aparțin domeniului public al Municipiului Făgăraș se predau spre administrare și exploatare operatorului SC Apă canal Sibiu SA prin Asociația de Dezvoltare Intercomunitară "ASOCIAȚIA DE APĂ "Sibiu, bunurile prevăzute în Anexa nr. 1. Actualizarea Anexei nr. 3 – Lista bunurilor din domeniul public și privat al municipiului Făgăraș la Contractul de delegare a gestiunii serviciilor de alimentare cu apă și canalizare nr. 9/2009 se realizează și urmare a predării bunurilor rezultate din investiții și lucrări în infrastructura de alimentare cu apă și canalizare executate și finalizate pe domeniul public al municipiului Făgăraș prevăzute în Anexa nr.1 cu valoarea de 5.777.955,34 lei

Valoarea concesiunii se suplimentează cu valoarea de 7.528.968,93 lei, formată din valoarea de reevaluare (1.751.013,59 lei) și din valoarea bunurilor predate prin prezentul proiect de hotărâre (5.777.955,34 lei), urmând a se încheia un act adițional și un proces-verbal de predare-primire a formei actualizate a Anexei nr. 3 la Contractul de delegare a gestiunii serviciilor de alimentare cu apă și canalizare nr. 9/2009.

Pe considerentele prevăzute în art. 3 alin 2 din Legea 51/2006 în organizarea, funcționarea și dezvoltarea serviciilor de utilități publice interesul general al colectivităților locale este prioritar. Prevederile prezentei legi vizează satisfacerea cât mai completă a cerințelor utilizatorilor, protejarea intereselor acestora, întărirea coeziunii economico-sociale la nivelul colectivităților locale, precum și dezvoltarea durabilă a unităților administrativ-teritoriale a fost elaborat prezentul proiect de hotărâre în scopul de a conduce la o mai bună protecție a mediului inconjurator și, totodată, pentru a răspunde nevoilor cetățenilor municipiului.

Față de cele de mai sus va supunem spre analiză, verificare și aprobare prezentul proiect de hotărâre cu privire la aprobarea modificării și completării Anexei nr.3 la Contractul de delegare a gestiunii serviciilor de alimentare cu apă și canalizare nr. 9/2009 ca urmare predării unor bunuri și a reevaluării bunurilor care aparțin domeniului public al Municipiului Făgăraș, aferente Contractul de lucrări CL 10/2016 "Reabilitarea captării și a aducțiunilor pentru Municipiul Făgăraș"

PRIMAR
GHEORGHE ȘUCACIU



Nr. 51439/1/15.09.2022
Repartizat pentru avizare
la comisia _____

AVIZAT PRIMAR
GHEORGHE SUCACIU

RAPORTUL COMPARTIMENTULUI DE RESORT DE COMPLETARE
LA PROIECTUL DE HOTARARE AL
CONSILIULUI LOCAL

La proiectul de hotarare al consiliului local privind aprobarea modificării și completării Anexei nr.3 la Contractul de delegare a gestiunii serviciilor de alimentare cu apă și canalizare nr. 9/2009 ca urmare a reevaluării unor bunuri proprietate publică și privată a Municipiului Făgăraș, precum și predarea unor bunuri rezultate din investiții și lucrări în infrastructura de alimentare cu apă și canalizare executate și finalizate pe domeniul public al municipiului Făgăraș, cu încheierea actului adițional în acest sens

Prin noțiunea de instituția publică legiuitorul o definește ca fiind o structură funcțională care acționează în regim de putere publică și/sau prestează servicii publice și care este finanțată din venituri bugetare și/sau din venituri proprii, în condițiile legii finanțelor publice.

În accepțiunea codului administrativ, în categoria organismelor prestatoare de servicii publice sau de utilitate publică în unitățile administrativ-teritoriale se includ: operatori de servicii comunitare de utilități publice locale. Serviciile publice de interes local sunt serviciile publice care răspund în principal nevoilor colectivităților locale și care sunt realizate în mod optim prin acțiunea autorităților administrației publice locale. Autoritățile administrației publice locale, prin acte administrative, au competența de înființare/organizare a structurilor responsabile pentru prestarea serviciilor care răspund în principal nevoilor specifice colectivității locale.

Serviciile de utilități publice fac obiectul unor obligații specifice de serviciu public în scopul asigurării unui nivel ridicat al calității siguranței și accesibilității, egalității de tratament, promovării accesului universal și a drepturilor utilizatorilor, astfel cu rezultă din art. 1 alin.4 din Legea 51/2006.

Potrivit art. 8 din Legea contabilității nr. 81/1991

(1) Evaluarea elementelor deținute cu ocazia inventarierii și prezentarea acestora în situațiile financiare anuale se fac potrivit reglementărilor contabile aplicabile.

(2) Reevaluarea imobilizărilor corporale se face la valoarea justă, în conformitate cu prevederile reglementărilor contabile aplicabile.

Procedura supusă aprobării este realizată cu respectarea prevederilor OG.nr 81/2003 privind reevaluarea și amortizarea activelor fixe aflate în patrimoniul instituțiilor publice și a art. 43 din Contractul de delegare a gestiunii serviciilor de alimentare cu apă și canalizare nr. 9/2009

Potrivit art.1 din OMF nr. 3471/2008 prin acțiunea de reevaluare a activelor fixe corporale existente în patrimoniul instituțiilor publice se realizează actualizarea valorii elementelor patrimoniale respective în situațiile financiare anuale ale anului în care s-a efectuat reevaluarea. În cazul reevaluării efectuate de specialiști din cadrul instituțiilor publice, pentru desfășurarea în bune condiții a operațiunilor de inventariere și reevaluare, în comisii vor fi numite persoane cu pregătire corespunzătoare economică și tehnică în domeniu, care să asigure efectuarea corectă și la timp a inventarierii activelor fixe corporale și să poată aprecia starea, respectiv gradul de uzură fizică și morală, utilitatea și valoarea de piață a acestora.

Pentru determinarea diferențelor din reevaluarea activelor fixe corporale aflate în patrimoniul instituțiilor publice, respectiv a valorii rămase actualizate, se vor avea în vedere următoarele:

e) rata inflației (indicele prețurilor de consum) comunicată de Institutul Național de Statistică, astfel cum se indică în art.5 alin.(1) lit.e) din OMF nr. 3471/2008

Conform art. 11 alin.1 și alin. 2 din actul normative mai sus menționat începând cu data de 1 ianuarie 2008, activele fixe corporale de natura construcțiilor și terenurilor aflate în patrimoniul instituțiilor publice vor fi reevaluate cel puțin o dată la 3 ani de o comisie numită de conducătorul

instituției publice sau de evaluatori autorizați conform reglementărilor legale în vigoare, rezultatele reevaluării urmând a fi înregistrate în contabilitate până la finele anului în care s-a efectuat reevaluarea. În situația în care reevaluarea construcțiilor și terenurilor se efectuează de o comisie numită de conducătorul instituției publice, se procedează în mod similar cu reevaluarea celorlalte active fixe corporale, potrivit prevederilor art. 5-9 din prezentele norme metodologice.

Conform HCL 33/2022 privind actualizarea valorilor de inventar ale bunurilor care aparțin domeniului public și privat al Municipiului Făgăraș prevăzute în Anexa nr.3, valoarea de inventar a bunurilor domeniul public predate către SC Apă Canal Sibiu SA se suplimentează cu valoarea de 1.751.013,59 lei


Conform HCL nr. 251/28.07.2022 privind integrarea și atestarea apartenenței la domeniul public al Municipiului Făgăraș a bunurilor rezultate din investiții și lucrări în infrastructura de alimentare cu apă și canalizare executate și finalizate pe domeniul public al Municipiului Făgăraș, executate în perioada 2017-2021, precum și completarea Inventarului bunurilor ce aparțin domeniului public al Municipiului Făgăraș se predau spre administrare și exploatare operatorului SC Apă canal Sibiu SA prin Asociația de Dezvoltare Intercomunitară "ASOCIAȚIA DE APĂ "Sibiu, bunurile prevăzute în Anexa nr. 1

Actualizarea Anexei nr. 3 – Lista bunurilor din domeniul public și privat al municipiului Făgăraș la Contractul de delegare a gestiunii serviciilor de alimentare cu apă și canalizare nr. 9/2009 se realizează și urmare a predării bunurilor rezultate din investiții și lucrări în infrastructura de alimentare cu apă și canalizare executate și finalizate pe domeniul public al municipiului Făgăraș prevăzute în Anexa nr.1 cu valoarea de 5.777.955,34 lei

Valoare concesiunii se suplimentează cu valoarea de 7.528.968,93 lei, formată din valoarea de reevaluare (1.751.013,59 lei) și din valoarea bunurilor predate prin prezentul proiect de hotărâre (5.777.955,34 lei), urmând a se încheia un act adițional și un proces-verbal de predare-primire a formei actualizate a Anexei nr. 3 la Contractul de delegare a gestiunii serviciilor de alimentare cu apă și canalizare nr. 9/2009.






Pe considerentele prevăzute în art. 3 alin 2 din Legea 51/2006 în organizarea, funcționarea și dezvoltarea serviciilor de utilități publice interesul general al colectivităților locale este prioritar. Prevederile prezentei legi vizează satisfacerea cât mai completă a cerințelor utilizatorilor, protejarea intereselor acestora, întărirea coeziunii economico-sociale la nivelul colectivităților locale, precum și dezvoltarea durabilă a unităților administrativ-teritoriale a fost elaborat prezentul proiect de hotărâre în scopul de a conduce la o mai bună protecție a mediului inconjurator și, totodată, pentru a răspunde nevoilor cetățenilor municipiului.

Față de cele de mai sus va supunem spre analiză, verificare și aprobare prezentul proiect de hotărâre cu privire la aprobarea modificării și completării Anexei nr.3 la Contractul de delegare a gestiunii serviciilor de alimentare cu apă și canalizare nr. 9/2009 ca urmare predării unor bunuri și a reevaluării bunurilor care aparțin domeniului public al Municipiului Făgăraș, aferente Contractul de lucrări CL 10/2016 "Reabilitarea captării și a aducțiunilor pentru Municipiul Făgăraș"

Nr. Crt.	Nume/Prenume	Funcția	Data	Semnatura
1	Boer Liliana	Arhitect Sef	15.09.2022	
2	Hârtoagă Ioana	Șef Serviciu Utilități Publice	15.09.2022	
3	Bica Manuela	Șef Biroul economic –financiar	15.09.2022	

Anexa la HCL

Nr. crt	Nr inventar	Codul de clasificatie	Denumirea bunului	Anul dobândirii sau, după caz, al dării în folosință	Valoare la 31.08.2022	Situația juridică actuală
0	1	2	3	6	7	10
✓	2107510165	1.8.6	Rețea apă și bransamente Str. Salcamului Etapa I	2020	44,424.84	Proprietate Mun. Făgăraș HCL 251/28.07.2022
✓	2107510164	1.8.6	Rețea apă și bransamente Str. Salcamului Etapa II	2020	144,626.79	Proprietate Mun. Făgăraș HCL 251/28.07.2022
✓	2107510161	1.8.7	Rețea canalizare menajeră Str. Salcamului	2020	306,376.84	Proprietate Mun. Făgăraș HCL 251/28.07.2022
✓	2107510167	1.8.6	Extindere rețea canalizare apă menajeră Soseaua Combinatului	2017	7,904.90	Proprietate Mun. Făgăraș HCL 251/28.07.2022
✓	2107510166	1.8.6	Rețea apă și canalizare Str. Podului-Libertatii	2020	108,168.16	Proprietate Mun. Făgăraș HCL 251/28.07.2022
✓	2107510104	1.8.7	Rețea canalizare Soseaua Hurezului	2021	2,222,703.27	Proprietate Mun. Făgăraș HCL 251/28.07.2022
✓	2107510103	1.8.7	Rețea canalizare Str. Salcamului	2021	2,665,301.22	Proprietate Mun. Făgăraș HCL 251/28.07.2022
✓	2107510102	1.8.7	Rețea canalizare Str Forței	2021	278,449.32	Proprietate Mun. Făgăraș HCL 251/28.07.2022
					5,777,955.34	

Nume Prenume	Funcția	Semnatura
Liliana Boer	Arhitect sef	
Elena Tanase	Sef birou	
Radu Stelea	Consilier	
Ludu Daniel	Director executiv	
Bica Manuela	Sef birou	


Anexa nr 24 la HCC - 1

Denumirea	Fișa mijlocului fix	Categorie: Conducte de alimentare, rețele de distribuție, galerii subterane
RETEA APA SI BRANSAMENTE STR. SALCAMLUI ETAPA I		Codul de clasificare: 1.8.6
		Data dării în folosință: Iulie 2022
		Data amortizării complete:
		Amortizare lunară: Val amortizată cumulată: Val amortizată rămasă: Domeniu: PUBLIC

Gestiunea: **Apa Canal**
 Magazia: **212.09 - Constructii D.Public 103**

Nr inventar de la număr la număr	Documentul (data, felul, numărul)	Operațiile care privesc mișcarea, creșterea sau diminuarea valorii mijlocului fix	Număr bucăți	Debit	Credit	Sold	Sold cont 105 "Rezerve din reevaluare"
2107510165	28/07/22, NIR, 30	Nota de receptie	1	44.424,84	0,00	44.424,84	0,00

Contabil
 Contabil



Director
 Director



ROMANIA
JUDEȚUL BRAȘOV
MUNICIPIUL FĂGĂRAȘ
Strada Republicii, Nr. 3, 505200, Tel: 0040 268 211 313, Fax: 0040 268 213 020
Web: www.petrabog-fagaras.ro, Email: secretariat@petrabog-fagaras.ro



APROB
ADMITEREA / RESPINGEREA
PRIMAR
Gheorghe Sucaciu



PROCES VERBAL DE RECEPȚIE LA TERMINAREA LUCRĂRILOR
Nr. 32441 din 06.05.2020

Privind execuția lucrărilor – „Lucrări de bransament apă str. Salcimului” Municipiul Făgăraș, executate conform – Contract nr. 5673 din 17.02.2020 și Act Adicional nr.1/30.03.2020 încheiat între MUNICIPIUL Făgăraș și S.C. PETRABOG EDIL SRL, com. Lisa, Sat Breaza, nr. 16, jud. Brașov.

1. Imobilul din care face parte obiectul lucrărilor de bransament apă se identifică după cum urmează:
-Intravilanul Municipiului Făgăraș, str. Salcimului, mun. Făgăraș, jud. Brașov

2. Lucrările nu fost executate în baza Autorizației de construire nr. – nu este cazul.

3. Comisia de recepție și-a desfășurat activitatea în data de 06.05.2020 pînă la data de 06.05.2020, conform Dispoziției primarului nr. 1209 din 11.10.2019 fiind formată din:

Președinte:

1. Clont Valentin

Viceprimar - Municipiul Făgăraș

Membrii:

2. Oancea Mariana

Consilier - Municipiul Făgăraș

3. Stelea Radu

Consilier - Municipiul Făgăraș

4. Dan Ioan

Consilier - Municipiul Făgăraș

5. Bucur Sorin

Consilier - Municipiul Făgăraș

4. Au mai participat la recepție în calitate de invitați:

Executant: SC PETRABOG EDIL S.R.L. - Bogdan Petrascu - administrator

5. Secretariatul a fost asigurat de membrii comisiei

6. Constatările comisiei de recepție la terminarea lucrărilor:

6.1 Capacități fizice realizate - conform cantităților real executate „Lucrări de bransament apă str. Salcimului” Municipiul Făgăraș.

6.2 Nu au fost remediate aspectele consemnate în Procesul-verbal de suspendare a procesului de recepție la terminarea - nu este cazul.

Denumirea		Fișa mijlocului fix		Categoriza: Conducte de alimentare, rețele de distribuție, galerii subterane			
RETEA APA SI BRANSAMENTE STR. SALCAMLUI ETAPA II				Codul de clasificare: 1.8.6 Data dării în folosință: Iulie 2022 Data amortizării complete: Amortizare lunară: Val amortizată cumulată: Val amortizată rămasă: Domeniu: PUBLIC			
Gestiunea: Apa Canal							
Magazia: 212.09 - Constructii D.Public 103							
Nr. inventar de la număr la număr	Documentul (data, felul, numărul)	Operațiile care privesc mișcarea, creșterea sau diminuarea valorii mijlocului fix	Număr bucăți	Debit	Credit	Sold	Sold cont 105 "Rezerve din reevaluare"
2107510164	28/07/22, NIR, 30	Nota de receptie	1	144.626,79	0,00	144.626,79	0,00

Contabil
Contabil



Director
Director



12

3



APROB
ADMITEREA / RESPINGERE
PRIMAR
Gheorghe Sucacu
GF

PROCES VERBAL DE RECEPȚIE LA TERMINAREA LUCRĂRILOR
Nr. 52412 din 10.11.2020

Privind execuția lucrărilor - **Rețea alimentare cu apă și branșamente str. Salcimului - etapa I** Municipiul Făgăraș, executate conform - Contract nr. 46761/1 din 18.09.2020 încheiat între **MUNICIPIUL Făgăraș și S.C. PETRABOG EDIL SRL, com. Lisa, Sat Braza, nr. 16, jud. Brașov.**

1. Imobilul din care face parte obiectul lucrărilor de branșament apă se identifică după cum urmează:
-Intravilanul Municipiului Făgăraș, str. Salcimului, mun. Făgăraș, jud. Brașov
2. Lucrările au fost executate în baza Autorizației de construire nr. - nu este cazul.
3. Comisia de recepție și-a desfășurat activitatea în data de 10.11.2020 pînă la data de 10.11.2020, conform Dispoziției primarului nr. 1209 din 11.10.2019 fiind formată din:

Președinte:

1. Boer I. Iliana

Arhitect șef - Municipiul Făgăraș

Membrii:

2. Bica Adrian
3. Stelea Radu
4. Dan Ioan
5. Oancea Mariana

- Sef serviciu - Municipiul Făgăraș
- Consilier - Municipiul Făgăraș
- Consilier - Municipiul Făgăraș
- Consilier - Municipiul Făgăraș

4. Au mai participat la recepție în calitate de invitați:

Executant: SC PETRABOG EDIL S.R.L. - Bogdan Petruscu - administrator

5. Secretariatul a fost asigurat de membrii comisiei

6. Constatările comisiei de recepție la terminarea lucrărilor:

- 6.1. Capacități fizice realizate - conform cantităților real executate **Rețea alimentare cu apă și branșamente str. Salcimului - etapa II** Municipiul Făgăraș.
- 6.2 Nu au fost remediate aspectele consemnate în Procesul-verbal de suspendare a procesului de recepție la terminarea - **nu este cazul**



6.3. Nu au fost realizate măsurile prevăzute în avizul de securitate la incendiu și documentația de execuție din punct de vedere al prevenirii și al stingerii incendiilor - nu este cazul

6.4. Lucrările cuprinse în lista din anexa nr. 3 la prezentul proces-verbal prezintă vicii care pot fi înlăturate și care prin natura lor implică nerealizarea unuia sau a mai multor cerințe fundamentale, caz în care se impun expertize tehnice, reproiectări, refaceri de lucrări și altele - nu este cazul

6.5. Valoarea finală a lucrărilor executate este 121.535,12 lei fără T.V.A , 144.626,79 lei cu T.V.A, reprezentând - Rețea alimentare cu apă și bransamente str. Sălcimului - etapa II Mur Făgăraș.

6.6. Perioada de garanție este de 24 luni

6.7. Alte constatări, inclusiv ca urmare a solicitărilor suplimentare ale comisiei (nu s-a putut examina nemijlocit construcția, se constată că lucrările nu respectă autorizația de construire reprezentantului autorității administrației publice competente care a emis autorizația de construire/desființare, al Inspectoratului de Stat în Construcții - I.S.C., al direcțiilor județene pentru cultură/Direcției pentru Cultură a Municipiului București sau al inspectoratelor județene pentru situații de urgență propun respingerea recepției etc.): - nu este cazul

7. În urma constatărilor făcute, comisia de recepție decide:

- admiterea recepției la terminarea lucrărilor
- respingerea recepției la terminarea lucrărilor

8. Comisia de recepție motivează decizia luată prin: lucrările efectuate sunt conform contractului/achiziției

9. Comisia de recepție recomandă luarea următoarelor măsuri: urmărirea în timp a lucrărilor executate

10. Prezentul proces-verbal, conținând 2 file și 0 anexe numerotate, cu un total de 2 file, a fost încheiat astăzi 10.11.2020 în 4 exemplare

11. Alte mențiuni - nu este cazul

Comisia de recepție

Președinte:

Boer Liliana

Membrii:

Bica Adrian

Stelea Radu

Dan Ioan

Oancea Mariana

Alți participanți: Executant: S.C. PETRABOG EDIL S.R.L.

Semnatura

.....

..... *de executat*

.....

.....

.....

.....



Denumirea	Fișa mijlocului fix	Categoria: Conducte pentru canalizare, in afara de:
Retea canalizare menajera str. Salcamului		Codul de clasificare: 1.8.7 Data dării în folosință: Iunie 2022 Data amortizării complete: Amortizare lunară: Val amortizată cumulată: Val amortizată rămasă: Domeniu: PUBLIC

Gestiunea: **Apa Canal**Magazia: **212.09 - Constructii D.Public 103**

Nr. inventar de la număr la număr	Documentul (data, felul, numărul)	Operațiile care privesc mișcarea, creșterea sau diminuarea valorii mijlocului fix	Număr bucăți	Debit	Credit	Sold	Sold cont 105 "Rezerve din reevaluare"
2107510161	29/06/22, NIR, 27	Nota de receptie	1	306.376,84	0,00	306.376,84	0,00

Contabil
Contabil

Director
Director


(b)



ANEXA Nr. 2

APROB
ADMITEREA/RESPINGEREA
INVESTITOR
MUNICIPIUL FĂGĂRAȘ
PRIMAR,

MUNICIPIUL FĂGĂRAȘ
Nr. 53280
Ziua 19 Luna 11 Anul 2020



privind execuția lucrărilor de construcții aferente investiției "Extindere rețea
canalizare menajeră strada Salcâmului, mun.Făgăraș, Jud.Brașov", lucrări executate
în cadrul Contractului nr.34402 din 26.05.2020, încheiat între PRIMĂRIA
MUN.FĂGĂRAȘ și SC PETRABOG EDIL SRL Breaza.

1. Imobilul care face obiectul investiției se identifică după cum urmează:

- adresa administrativă: mun.Făgăraș, str.Salcâmului, jud.Brașov;
- număr cadastral/număr topografic: 105858
- număr carte funciară:105858

2. Lucrările au fost executate în baza Autorizației de construire nr. 11, eliberată de
Primăria mun. Făgăraș, la data de 14.02.2020, cu valabilitate până la data: 14.02.2021

3. Comisia de recepție numită prin dispoziția nr.1370/16.11.2020, -a desfășurat
activitatea de la data: 19.11.2020, până la data: 19.11.2020, fiind formată din:

- | | |
|-------------------------------|-------------------------------------|
| Președinte: ing. BOER Liliana | - Municipiul Făgăraș |
| Membri: ing. DAN Ioan | - Municipiul Făgăraș |
| ing. Brădeanu Alexandra | - inspector specialitate IJC Brașov |
| ing. Oancea Mariana | - Municipiul Făgăraș |
| ing. Stelea Radu | - Municipiul Făgăraș |

Secretar comisie receptie - ing.Popa Ștefan – diriginte șantier

4. Au mai fost prezenți:

- | | |
|---------------------|--------------|
| ing.Cosma Alexandru | - proiectant |
| ing.Petrașcu Bogdan | - executant |



5. Secretariatul a fost asigurat de **ing. POPA ȘTEFAN** - diriginte de șantier autorizat în domeniul/domeniile 2.2; 3.3; 5.2; 6, Autorizație nr. 00029016; 00029590

6. Constatările comisiei de recepție la terminarea lucrărilor: **Lucrările corespund din punct de vedere cantitativ și calitativ, respectând prevederile proiectului tehnic, autorizației de construire și normativelor tehnice în vigoare**

6.1. Capacități fizice realizate - colector PVC-KG Dn160 mm - 54 ml, colector PVC-KG Dn200 mm - 292 ml, cămin vizitare Dn1000 - 8 buc, cămin racord Dn400 mm - 17 buc.

6.2. Nu au fost remediate aspectele consemnate în Procesul-verbal de suspendare a procesului de recepție la terminarea lucrărilor, inclusiv cele rezultate în urma expertizelor tehnice, ridicărilor topografice, încercărilor suplimentare, probelor, măsurărilor și altor teste solicitate, în termenul de remediere, cuprinse în lista din anexa nr. 1 la prezentul proces-verbal - **nu e cazul**,

6.3. Nu au fost realizate măsurile prevăzute în avizul de securitate la incendiu și în documentația de execuție din punct de vedere al prevenirii și al stingerii incendiilor, cuprinse în lista din anexa nr. 2 la prezentul proces-verbal - **nu e cazul**.

6.4. Lucrările cuprinse în lista din anexa nr. 3 la prezentul proces-verbal prezintă vicii care nu pot fi înlăturate și care prin natura lor implică nerealizarea uneia sau a mai multor cerințe fundamentale, caz în care se impun expertize tehnice, reproiectări, refaceri de lucrări și altele - **nu e cazul**.

6.5. Valoarea finală a lucrărilor executate este de **256.010,00 lei (fără TVA)**.

6.6. Perioada de garanție - **36 luni**.

6.7. Alte constatări, inclusiv ca urmare a solicitărilor suplimentare ale comisiei (nu s-a putut examina nemijlocit construcția, se constată că lucrările nu respectă autorizația de construire, reprezentantul autorității administrației publice competente care a emis autorizația de construire/desființare, al Inspectoratului de Stat în Construcții - I.S.C., al direcțiilor județene pentru cultură/Direcției pentru Cultură a Municipiului București sau al inspectoratelor județene pentru situații de urgență propun respingerea recepției etc.): - **nu e cazul**.

7. În urma constatărilor făcute, comisia de recepție decide:

- admiterea recepției la terminarea lucrărilor
- respingerea recepției la terminarea lucrărilor

8. Comisia de recepție motivează decizia luată prin:

- Examinarea vizuală a lucrărilor executate;
- Respectarea prevederilor proiectului tehnic, autorizației de construire și normativelor tehnice în vigoare;



- Terminarea lucrărilor prevăzute în contractul de execuție lucrări, conform referatului dirigintei la terminarea lucrărilor ;
- Realizarea lucrărilor în conformitate cu prevederile proiectului tehnic și a autorizației de construire, conform referatului proiectantului la terminarea lucrărilor.

9. Comisia de recepție recomandă luarea următoarelor măsuri: Urmărirea comportării în exploatare conform P133/1999, completarea jurnalului evenimentelor și remedierea eventualelor degradări.

10. Prezentul proces-verbal, conținând 3(trei) file și - anexe numerotate, cu un total de 3(trei) file, a fost încheiat astăzi 19.11.2020, în 6(șase) exemplare.

11. Alte mențiuni :

Cartea tehnică a construcției a fost verificată și predată beneficiarului, urmand a fi completată cu documentele întocmite ulterior.

Comisia de recepție Președinte BOER LILIANA	Semnătură
Membri DAN IOAN BRĂDEANU ALEXANDRA OANCEA MARIANA STEEA RADU	
Diriginte șantier: POPA ȘTEFAN	
Invitați: COSMA ALEXANDRU PETRAȘCU BOGDAN	

ROMANIA - I.D.R.A.P. - I.S.C.
POPA ȘTEFAN
DIRIGINTE ȘANTIER
AUT. NR. 29016, 29500
DOMENIUȘ/JORDOMENIU
2.2.3.3, 5.2, 6

Denumirea	Fișa mijlocului fix	Categoria: Conducte de alimentare, rețele de distribuție, galerii subterane
EXTINDERE REȚEA CANALIZARE APA MENAJERA SOS COMBINATULUI		Codul de clasificare: 1.8.6 Data dării în folosință: Iulie 2022 Data amortizării complete: Amortizare lunară: Val amortizată cumulată: Val amortizată rămasă: Domeniu: PUBLIC

Gestiunea: **Apa Canal**Magazia: **212.09 - Constructii D.Public 103**

Nr. inventar de la număr la număr	Documentul (data, felul, numărul)	Operațiunile care privesc mișcarea, creșterea sau diminuarea valorii mijlocului fix	Număr bucăți	Debit	Credit	Sold	Sold cont 105 "Rezerve din reevaluare"
2107510167	28/07/22, NIR, 30	Nota de receptie	1	7.904,90	0,00	7.904,90	0,00

Contabil

Contabil



Director

Director



(15)



6



Nr. 35857 din 17.11.2017

APROBAT
PRIMAR,
Gheorghe Sucaciu

PROCES VERBAL DE RECEPTIE

La terminarea lucrărilor
Incheiat azi 17.11.2017



Privind executia lucrarilor de constructii aferente lucrari "Lucrari de canalizare menajera si pluviala in zona Cartier Belvedere , municipiul Fagaras , judetul Brasov " lucrari executate in baza Contractului nr.33.634 /06.11.2017- Cod CPV- 45231100-6-lucrari generale de constructii de conducte incheiat intre MUNICIPIUL FAGARAS si S.C. PETRABOG EDIL S.R.L- D comuna Lisa , sat Breaza nr.16 , jud. Brasov

- 1.- Imobilul care face obiectul investitiei se identifica dupa cum urmeaza :
Intravilanul Municipiului Fagaras soseaua Combinatului
- 2.- Lucrarile au fost executate in baza Autorizatiei de construire nr. - nu este cazul
- 3.- Comisia de receptie si-a desfasurat activitatea de la data de 17.11.2017 pana la data 17.11.2017 fiind formata din :

- PRESEDINTE :**
Clont Valentin Municipiul Fagaras
- Membrii :**
- Stelea Radu Dan Municipiul Fagaras
- Dan Ioan Municipiul Fagaras
- Oancea Mariana Municipiul Fagaras
- Bica Adrian Municipiul Fagaras

Comisia a fost numita in baza dispozitiei primarului nr. 1.547 din 05.09.2017 si nr. 955 din 17.05.2017
4.- Au mai fost prezenti la receptie :
S.C. PETRABOG EDIL S.R.L- D comuna Lisa , sat Breaza nr.16 , jud. Brasov

- 5.- Secretariatul a fost asigurat de membrii comisiei
- 6.- Constatariile comisiei de receptie la terminarea lucrarilor :
- 6.1 - Capacitati fizice realizate - conform cantitatilor real executate

dos - adb.
- a - for

Am pus 1





- 6.2 - Nu au fost remediate aspectele consemnate in procesul verbal de suspendare a procesului de receptie la terminarea lucrarilor - nu este cazul
- 6.3- Nu au fost realizate masurile prevazute in avizul de securitate la incendiu si in documentatia de executie din punct de vedere al prevenirii si al stingerii incendiilor - nu este cazul
- 6.4- Lucrarile cuprinse in lista din anexa nr. 3 la prezentul proces verbal prezinta vicii care nu pot fi inlaturate si care prin naturator implica nerealizarea uneia sau mai multor cerinte fundamentale , caz in care se impun expertize tehnice , reprojectari, refaceri de lucrari si altele - nu este cazul
- 6.5 -Valoarea finala a lucrarilor executate este de 6.642,77 lei fara TVA si de 1262,13 lei cu TVA.
- 6.6- Perioada de garantie este de 12 luni .
- 6.7- Alte constatari , inclusiv ca urmare a solicitarilor suplimentare ale comisiei - nu este cazul
- 7.- In urma constatarilor facute , comisia de receptie decide :
- admiterea receptiei la terminarea lucrarilor
 - respingerea receptiei la terminarea lucrarilor
- 8.- Comisia de receptie motiveaza decizia luata prin : lucrarile efectuate sunt conform contractului
- 9.- Comisia de receptie recomanda luarea urmatoarelor masuri: urmarirea in timp a lucrarilor executate .
- 10.-Prezentul proces verbal , continand 2 file si 0 anexe numerotate , cu un total de 2 file , a fost incheiat astazi 17.11.2017 in 4 exemplare .
- 11.- Alte mentiuni nu este cazul

COMISIA DE RECEPTIE

PRESEDINTE

Clont Valentin

Membri

Stelea Radu Dan

Dan Ioan

Oancea Mariana

Bica Adrian

Signaturenatura

Executat:

SC PETRABOG EDIL S.R.L.- D sat Bratza



Denumirea	Fișa mijlocului fix	Categoria: Conducte de alimentare, rețele de distribuție, galerii subterane
RETEA APA SI CANALIZARE STR. PODULUI- LIBERTATII		Codul de clasificare: 1.8.6 Data dării în folosință: Iulie 2022 Data amortizării complete: Amortizare lunară: Val amortizată cumulată: Val amortizată rămasă: Domeniu: PUBLIC

Gestiunea: Apa Canal

Magazia: 212.09 - Constructii D.Public 103

Nr. inventar de la număr la număr	Documentul (data, felul, numărul)	Operațiile care privesc mișcarea, creșterea sau diminuarea valorii mijlocului fix	Număr bucăți	Debit	Credit	Sold	Sold cont 105 "Rezerve din reevaluare"
2107510166	28/07/22, NIR, 30	Nota de receptie	1	108.168,16	0,00	108.168,16	0,00

Contabil

Contabil



Director

Director





5

**APROB
ADMITEREA / RESPINGERE
PRIMAR**



Gheorghe Sucaci

GS

PROCES VERBAL DE RECEPTIE LA TERMINAREA LUCRARILOR
Nr. 32351 din 05.05.2020

Privind execuția lucrărilor – „Lucrari de bransament apa si canalizare str. Podului” Municipiul Fagaras, executate conform – Contract nr. 5674 din 17.02.2020 si Act Adicional nr.1/24.03.2020 incheiat intre **MUNICIPIUL Făgăraș și S.C. PETRABOG EDIL SRL**, com. Lisa, Sat Breaza, nr. 16, jud. Brasov.

1. Imobilul din care face parte obiectul lucrariilor de bransament apa si canalizare se identifica după cum urmează:
-Intravilanul Municipiului Fagaras, str. Podului, mun. Fagaras, jud. Brasov
2. Lucrările au fost executate în baza Autorizației de construire nr. – **nu este cazul.**
3. Comisia de receptie și-a desfășurat activitatea in data de 05.05.2020 pina la data de 05.05.2020, conform Dispozitiei primarului nr. 1209 din 11.10.2019 fiind formată din:

Președinte:

1. Clont Valentin

Viceprimar - Municipiul Făgăraș

Membrii:

2. Bica Adrian
3. Stelea Radu
4. Dan Ioan
5. Bucur Sorin

- Sef serviciu - Municipiul Făgăraș
- Consilier - Municipiul Făgăraș
- Consilier - Municipiul Făgăraș
- Consilier - Municipiul Făgăraș

4. Au mai participat la receptie in calitate de invitati:

Executant: SC PETRABOG EDIL S R L - Bogdan Petrascu - administrator

5. Secretariatul a fost asigurat de membrii comisiei

6. Constatările comisiei de receptie la terminarea lucrărilor:

- 6.1. Capacități fizice realizate – conform cantităților real executate: „Lucrari de bransament apa si canalizare str. Podului” Municipiul Fagaras.
- 6.2. Nu au fost remediate aspectele consemnate în Procesul-verbal de suspendare a procesului de receptie la terminarea - **nu este cazul**



6.3. Nu au fost realizate măsurile prevăzute în avizul de securitate la incendiu și documentația de execuție din punct de vedere al prevenirii și stingerii incendiilor - nu este cazul

6.4. Lucrările cuprinse în lista din anexa nr. 3 la prezentul proces-verbal prezintă vicii care pot fi înlăturate și care prin natura lor implică nerealizarea uneia sau a mai multor cerințe fundamentale, caz în care se impun expertize tehnice, reproiectări, refaceri de lucrări și altele - nu este cazul

6.5. Valoarea finală a lucrărilor executate este 90897.61 lei fără T.V.A - 108.168,15 lei T.V.A, reprezentând „ Lucrari de bransament apa si canalizare str. Podului ” Municipiul. Fagaras.

6.6. Perioada de garanție este de 24 luni

6.7. Alte constatări, inclusiv ca urmare a solicitărilor suplimentare ale comisiei (nu s-a putut examina nemișcând construcția, se constată că lucrările nu respectă autorizația de construire emisă de reprezentantul autorității administrației publice competente care a emis autorizația de construire/desființare, al Inspectoratului de Stat în Construcții - I.S.C., al direcțiilor județene pentru Cultură/Direcției pentru Cultură a Municipiului București sau al inspectoratelor județene pentru situații de urgență propun respingerea recepției etc.): - nu este cazul

7. În urma constatărilor făcute, comisia de recepție decide:
 admiterea recepției la terminarea lucrărilor
 respingerea recepției la terminarea lucrărilor

8. Comisia de recepție motivează decizia luată prin: lucrările efectuate sunt conform contractului/achizitiei

9. Comisia de recepție recomandă luarea următoarelor măsuri: urmărirea în timp a lucrărilor executate

10. Prezentul proces-verbal, conținând 2 file și 0 anexe numerotate, cu un total de 2 file, a fost încheiat astăzi 05.05.2020 în 4 exemplare

11. Alte mențiuni - nu este cazul

Comisia de recepție
 Președinte

Clont Valentin

Membrii:

Bica Adrian

Stelea Radu

Dan Ioan

Bucur Sorin

Alți participanți: Executant: S.C. PETRABOG EDIL S.R.L.

Semnatura

Clont Valentin

Bica Adrian


Stelea Radu



Denumirea	Fișa mijlocului fix	Categoria: Conducte pentru canalizare, in afara de:
Retea canalizare Soseaua Hurezului		Codul de clasificare: 1.8.7 Data dării în folosință: Decembrie 2021 Data amortizării complete: Amortizare lunară: Val amortizată cumulată: Val amortizată rămasă: Domeniu: PUBLIC

Gestiunea: **PRIMARIE**Magazia: **212.09 - Constructii D.Public 103**

Nr. inventar de la număr la număr	Documentul (data, felul, numărul)	Operațiile care privesc mișcarea, creșterea sau diminuarea valorii mijlocului fix	Număr bucăți	Debit	Credit	Sold	Sold cont 105 "Rezerve din reevaluare"
2107510104	10/12/21, NIR, 33	Nota de receptie	1	2.265.252,69	0,00	2.265.252,69	0,00
2107510104	29/06/22, AMFFS, 23	Modificare valoare	1	0,00	42.549,42	2.222.703,27	0,00

Contabil
Contabil

Director
Director

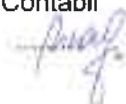
.....



Denumirea	Fișa mijlocului fix	Categoria: Conducte pentru canalizare, in afara de:
Retea canalizare Str. Salcamului		Codul de clasificare: 1.8.7
		Data dării în folosință: Decembrie 2021
		Data amortizării complete:
		Amortizare lunară:
		Val amortizată cumulată:
		Val amortizată rămasă:
		Domeniu: PUBLIC

Gestiunea: **PRIMARIE**Magazia: **212.09 - Constructii D.Public 103**

Nr. inventar de la număr la număr	Documentul (data, felul, numărul)	Operațiile care privesc mișcarea, creșterea sau diminuarea valorii mijlocului fix	Număr bucăți	Debit	Credit	Sold	Sold cont 105 "Rezerve din reevaluare"
2107510103	10/12/21, NIR, 32	Nota de receptie	1	2.716.324,64	0,00	2.716.324,64	0,00
2107510103	29/06/22, AMFFS, 22	Modificare valoare	1	0,00	51.023,42	2.665.301,22	0,00

Contabil
Contabil

Director
Director

.....



(16)

7



APROB ADMITEREA
Primar Municipiul Fagaras

ing. Sucaciu Gheorghe

[Handwritten signature]

**PROCES - VERBAL DE RECEPȚIE
LA TERMINAREA LUCRĂRILOR**

Nr. 47230 din 06.08.2021

privind execuția lucrărilor de construcții aferente investiției:
"Extindere canalizare în Municipiul Făgăraș, Județul Brașov", lucrări executate în cadrul contractului nr. 35902 din data de 12.11.2018, încheiat între Municipiul Făgăraș și Asocieria S.C. DALEX GRUP S.R.L. (Lider de Asociere), S.C. CIV GRUP S.R.L. (Asociat 1), S.C. ROUTE CONCEPT S.R.L. (Asociat 2) și S.C. TERRA SOLUTION SERVICES S.R.L. (Asociat 3). Ulterior prin Actul Adicional nr.3 nr. 76007 din data de 12.12.2019 structura Asocierii s-a modificat după cum urmează: S.C. ROUTE CONCEPT S.R.L. (Lider de Asociere), S.C. CIV GRUP S.R.L. (Asociat 1), S.C. DALEX GRUP S.R.L. (Asociat 2), și S.C. TERRA SOLUTION SERVICES S.R.L. (Asociat 3).

1. Imobilul care face obiectul investiției se identifică după cum urmează:
- adresa administrativă: municipiul Făgăraș, strada Salcamului și Soseaua Hurezului
- număr carte funciară / număr cadastral: CF105887/Făgăraș, cad.105887; CF105907/Făgăraș, cad.105907; CF105856/Făgăraș, cad.105856; CF105858/Făgăraș, cad.105858; CF105702/Făgăraș, cad.105702; CF105295/Făgăraș, cad.105295

2. Lucrările au fost executate în baza Autorizației de construire nr. 28, eliberată de Primăria Municipiului Făgăraș, la data de 12.06.2019, cu valabilitate până la data de 09.07.2022.

3. Comisia de recepție și-a desfășurat activitatea de la data: 06.08.2021 până la data: 06.08.2021 fiind formată din:

Președinte: ing. Boer Liliana – Municipiul Făgăraș

Membri: ing. Ozncea Mariana – Municipiul Făgăraș

ing. Stelea Radu – Municipiul Făgăraș

ing. Dan Ioan – Municipiul Făgăraș

ing. Boer Ervin – Municipiul Făgăraș

ing. – Reprezentant I.S.C. - I.J.C. Brașov

ing. – Reprezentant M.D.R.A.P.F.E. - P.N.D.L. II.

4. Au mai fost prezenți ca invitați:

ing. Serban Andreea – Reprezentant Proiectant S.C. TERRA SOLUTIONS SERVICES S.R.L.

ing. Jumara Ion – R.T.E. Executant S.C. ROUTE CONCEPT S.R.L.

5. Secretariatul a fost asigurat de Ing. Marinescu Dan Nicolae, diriginte de șantier autorizat în domeniile 2.3, 3.1, 5.4, 6, 7 – Autorizație nr. ISC 00016089/2010



6. Constatările comisiei de recepție la terminarea lucrărilor:

6.1. Capacități fizice realizate:

- Conducte PVC SN8 cu diametrul Dn 250 mm, pe o lungime totală de 2451.70m.
- camine de vizitare de tip prefabricat din tuburi de beton, amplasate pe colectoare gravitaționale – 57 bucati;
- colectoare de canalizare sub presiune din PEID PE 100 PN10, De 90 mm și De 110 mm, cu lungimea totală de 453.60 m,
- camine de curățire și sectionare din beton armat, amplasate pe colectoare de canalizare sub presiune – 4 bucati (3 bucati de golire și curățire și 1 de sectionare);
- stații de pompare ape uzate având următoarele caracteristici:
 - o SPAU 1: Q = 0,4 l/s, H = 6 mCA
 - o SPAU 2: Q = 3,0 l/s, H = 6 mCA
- conducte racord pentru consumatori, din PVC SN 8, Dn 160 mm și Dn 200 mm, cu lungimea totală de 600,00 m,
- camine de racord din material plastic, cu următoarele caracteristici: o diametrul de 600 mm, cu o intrare și o ieșire având Dn 160 mm – 70 bucati, pentru consumatori casnici; o diametrul de 800 mm, cu o intrare și o ieșire având Dn 200 mm – 5 bucati, pentru consumatori industriali.

6.2. Nu au fost remediate aspectele consemnate în Procesul - verbal de suspendare a procesului de recepție la terminarea lucrărilor, inclusiv cele rezultate în urma expertizelor tehnice, ridicărilor topografice, încercărilor suplimentare, probelor, măsurătorilor și altor teste solicitate, în termenul de remediere, cuprinse în lista din anexa nr. 1 la prezentul proces - verbal - Nu este cazul -

6.3. Nu au fost realizate măsurile prevăzute în avizul de securitate la incendiu și în documentația de execuție din punct de vedere al prevenirii și al stingerii incendiilor, cuprinse în lista din anexa nr. 2 la prezentul proces - verbal - Nu este cazul -

6.4. Lucrările cuprinse în lista din anexa nr. 3 la prezentul proces - verbal prezintă vicii care nu pot fi înlăturate și care prin natura lor implică nerealizarea uneia sau a mai multor cerințe fundamentale, caz în care se impun expertize tehnice, reproiectări, refaceri de lucrări și altele - Nu este cazul -

6.5. Valoarea finală a lucrărilor executate este de: 3.942.590,66RON exclusiv TVA, respectiv 4.691.682,89RON cu TVA.

6.6. Perioada de garanție: 3 ani.

6.7. Alte constatări, inclusiv ca urmare a solicitărilor suplimentare ale comisiei (nu s-a putut examina nemiocul construcția, se constată că lucrările nu respectă autorizația de construire, reprezentantul autorității administrației publice competente care a emis autorizația de construire/desființare, al Inspectoratului de Stat în Construcții - I.S.C., al direcțiilor județene pentru cultură/Direcției pentru Cultură

Denumirea	Fișa mijlocului fix	Categoria: Conducte pentru canalizare, in afara de: Codul de clasificare: 1.8.7 Data dării în folosință: Decembrie 2021 Data amortizării complete: Amortizare lunară: Val amortizată cumulată: Val amortizată rămasă: Domeniu: PUBLIC
Retea canalizare Str. Forjei		

Gestiunea: **Apa Canal**
 Magazia: **212.09 - Constructii D.Public 103**

Nr. inventar de la număr la număr	Documentul (data, felul, numărul)	Operațiile care privesc mișcarea, creșterea sau diminuarea valorii mijlocului fix	Număr bucăți	Debit	Credit	Sold	Sold cont 105 "Rezerve din reevaluare"
2107510102	10/12/21, NIR, 31	Nota de receptie	1	278.449,32	0,00	278.449,32	0,00
2107510102	24/07/22, BM, 4	Bon de miscare din magazia 212.09 - Constructii D.Public 103 in magazia 212.09 - Constructii D.Public 103	1	0,00	0,00	278.449,32	0,00

Contabil
 Contabil

.....



Director
 Director

.....

APROB
ADMITEREA/RESPINGEREA
INVESTIȚIILOR
MUNICIPIUL FĂGĂRAȘ
PRIMAR.



ANEXA Nr. 2 la regulament



PROCES-VERBAL DE RECEPȚIE

la terminarea lucrărilor

Nr. din 22.01.2021

privind execuția lucrărilor de construcții aferente investiției "Extindere rețea canalizare menajeră strada Forjei, mun.Făgăraș, jud.Brașov", lucrări executate în cadrul Contractului nr.77035 din 20.12.2019, încheiat între PRIMĂRIA MUN.FĂGĂRAȘ și SC PETRABOG EDIL SRL Breaza.

1. Imobilul care face obiectul investiției se identifică după cum urmează:

- adresa administrativă: mun.Făgăraș, str.Forjei, jud.Brașov;

- număr cadastral/număr topografic: 105901

- număr carte funciară:105901

2. Lucrările au fost executate în baza Autorizației de construire nr.72, eliberată de Primăria mun. Făgăraș, la data de 19.11.2019, cu valabilitate până la data: 08.04.2021

3. Comisia de recepție numită prin dispoziția nr. 26 /14.01.2021, și -a desfășurat activitatea de la data: 22.01.2021, până la data: 22.01.2021, fiind formată din:

Președinte:ing. BOER Liliana

- Municipiul Făgăraș

Membri: ing. Dan Ioan

- Municipiul Făgăraș

Ing. Brădeanu Alexandra

- inspector specialitate IJC Brașov

Ing. Oancea Mariana

- Municipiul Făgăraș

Ing. Stelea Radu

- Municipiul Făgăraș

Secretar comisie recepție

ing.Popa Ștefan - diriginte șantier

4. Au mai fost prezent:

Ing.Cosma Alexandru

- proiectant

Ing.Petrașcu Bogdan

- executant



Secretariatul a fost asigurat de ing. **POPA ȘTEFAN**, diriginte de șantier autorizat în domeniul/domeniile 2.2; 3.3; 5.2; 6, Autorizație nr. 00029016; 00029590

6. Constatările comisiei de recepție la terminarea lucrărilor: **Lucrările corespund din punct de vedere cantitativ și calitativ, respectând prevederile proiectului tehnic, autorizației de construire și normativelor tehnice în vigoare**

6.1. Capacități fizice realizate: - colector PVC-KG Dn250 mm – 140 ml, țevă refulare PEHD Dn50 mm – 50 ml, cămin vizitare Dn1000 – 3 buc, cămin racord Dn400 mm – 14 buc, stație pompare ape uzate menajere - 2 pompe.

6.2. Nu au fost remediate aspectele consemnate în Procesul-verbal de suspendare a procesului de recepție la terminarea lucrărilor, inclusiv cele rezultate în urma expertizelor tehnice, ridicărilor topografice, încercărilor suplimentare, probelor, măsurătorilor și altor teste solicitate, în termenul de remediere, cuprinse în lista din anexa nr. 1 la prezentul proces-verbal – **nu e cazul**;

6.3. Nu au fost realizate măsurile prevăzute în avizul de securitate la incendiu și în documentația de execuție din punct de vedere al prevenirii și al stingerii incendiilor, cuprinse în lista din anexa nr. 2 la prezentul proces-verbal – **nu e cazul**.

6.4. Lucrările cuprinse în lista din anexa nr. 3 la prezentul proces-verbal prezintă vicii care nu pot fi înlăturate și care prin natura lor implică nerealizarea uneia sau a mai multor cerințe fundamentale, caz în care se impun expertize tehnice, reproiectări, refaceri de lucrări și altele – **nu e cazul**.

6.5. Valoarea finală a lucrărilor executate este de **218.373,83 lei (fără TVA)**.

6.6. Perioada de garanție – **36 luni**.

6.7. Alte constatări, inclusiv ca urmare a solicitărilor suplimentare ale comisiei (nu s-a putut examina nemijlocit construcția, se constată că lucrările nu respectă autorizația de construire, reprezentantul autorității administrației publice competente care a emis autorizația de construire/desființare, al Inspectoratului de Stat în Construcții - I.S.C., al direcțiilor județene pentru cultură/Direcției pentru Cultură a Municipiului București sau al inspectoratelor județene pentru situații de urgență propun respingerea recepției etc.): - **nu e cazul**.

7. În urma constatărilor făcute, comisia de recepție decide:

- admiterea recepției la terminarea lucrărilor
- respingerea recepției la terminarea lucrărilor

8. Comisia de recepție motivează decizia luată prin:

- Examinarea vizuală a lucrărilor executate
- Respectarea prevederilor proiectului tehnic, autorizației de construire și normativelor tehnice în vigoare;



- Terminarea lucrărilor prevăzute în contractul de execuție lucrări, conform referatului dirigintelui la terminarea lucrărilor ;
- Realizarea lucrărilor în conformitate cu prevederile proiectului tehnic și a autorizației de construire, conform referatului proiectantului la terminarea lucrărilor.

9. Comisia de recepție recomandă luarea următoarelor măsuri: Urmărirea comportării în exploatare conform P133/1999, completarea jurnalului evenimentelor și remedierea eventualelor degradări.

10. Prezentul proces-verbal, conținând 3(trei) file și - anexe numerotate, cu un total de 3(trei) file, a fost încheiat astăzi 22.01.2021, în 6(șase) exemplare.

11. Alte mențiuni :

Cartea tehnică a construcției a fost verificată și predată beneficiarului, urmând a fi completată cu documentele întocmite ulterior.

Comisia de recepție

Președinte

BOER LILIANA

Membri:

DAN IOAN

BRĂDEANU ALEXANDRA

OANCEA MARIANA

STELEA RADU

Diriginte șantier:

POPA ȘTEFAN

Invitați:

COSMA ALEXANDRU

PETRAȘCU BOGDAN

Semnătura JUDEȚUL BRĂȘOV
MUNICIPIUL AGĂRAȘ
SERVICIUL URBANISM
CADASTRU ȘI ENERGETIC
CONSILIER

PROCES-VERBAL DE STAT IN
CONSTRUCȚII
AUT. NR. 303

ROMANIA - M.D.R.A.P.-I S.C.
POPA ȘTEFAN
DIRIGINTE ȘANTIER
AUT. NR. 29016, 29530
DOMENII/SUBDOMENII
2.2, 3.3, 5.2, 6



Reevaluare 2021 pontii apa canal

Nr. crt.	Codul de clasificatie	Denumirea bunului	Elemente de identificare	Stocuri	Anul de intrare in uz, dupa caz, al dării in folosinta	Valoarea la 01.12.2021	Diferenta din reevaluare	Valoarea de inventar la 31.12.2021	Situatia juridică actuală
147	1.8.6.	Rețea apă	Cv. Tudor Vladimirescu Ø168=50m		1977	1,946.23	0.00	1,946.23	Proprietate Mun. Făgăraș
148	1.8.6.	Rețea apă	Cv. Negoiu		1968	794.91	0.00	794.91	Proprietate Mun. Făgăraș
149	1.8.6.	Rețea apă	Cv. Tudor Vladimirescu Ø168=30m; Ø150=19m; 4 cămine vane		1977	3,620.24	0.00	3,620.24	Proprietate Mun. Făgăraș
150	1.8.6.	Rețea apă	Cv. Zona Gării Ø168=215m; Ø73=12m; Ø275=60m; Ø150=15m; feavă ½ = 45m		1977	6,120.82	0.00	6,120.82	Proprietate Mun. Făgăraș
151	1.8.6.	Rețea apă	Cv. Vasile Alecsandri Ø168=510m		1979	399.05	0.00	399.05	Proprietate Mun. Făgăraș
152	1.8.6.	Rețea apă	Cv. Zona Benivol Ø325=375m Ø419=173m; Ø168=820m Ø24=150m		1979	80,317.49	0.00	80,317.49	Proprietate Mun. Făgăraș
153	1.8.6.	Rețea apă	Galaj Ø108=400m; 4 loli=153m		1964	192.64	0.00	192.64	Proprietate Mun. Făgăraș
154	1.8.6.	Rețea apă	Cv. B-dul Unirii Ø159=372m; Ø200=605m; Ø325=565m; Ø76=24m		1981	98,224.15	0.00	98,224.15	Proprietate Mun. Făgăraș
155	1.8.6.	Rețea apă	Scolii-Octavian Paler-N. Bălcescu Ø500		1981	256,853.81	0.00	256,853.81	Proprietate Mun. Făgăraș
156	1.8.6.	Rețea apă azhociment	Cv. Teiului		1983	19,704.66	2,809.88	22,514.54	Proprietate Mun. Făgăraș
157	1.8.6.	Rețea apă	Cv. Combinat Chimic Bl. 1, 2 Ø59=265m; Ø219=890m		1984	175,522.14	24,979.45	200,501.59	Proprietate Mun. Făgăraș
158	1.8.6.	Rețea apă	Cv. Teiului Ø73=12m; Ø159=126m; Ø219=40m		1986	3,705.62	528.42	4,234.04	Proprietate Mun. Făgăraș
159	1.8.6.	Rețea apă	Cv. Tâbăcați Ø219=170m		1986	11,181.77	1,584.52	12,766.29	Proprietate Mun. Făgăraș
160	1.8.6.	Rețea apă	Cv. Teiului Ø159=70m		1986	5,674.56	809.19	6,483.75	Proprietate Mun. Făgăraș
161	1.8.6.	Rețea apă	Cv. Combinat Chimic - Sere Ø159=333m; Ø219=70m		1986	8,937.21	1,274.44	10,211.65	Proprietate Mun. Făgăraș
162	1.8.6.	Rețea apă	Cv. Tâbăcați Ø273=24m; Ø219=90m; Ø406=446m		1986	97,937.49	13,965.88	111,903.37	Proprietate Mun. Făgăraș
163	1.8.6.	Rețea apă	Cv. Teiului V=25m; 2 loli = 8m; Ø63=20m; P.V.C. = 15m		1986	1,105.34	157.62	1,262.96	Proprietate Mun. Făgăraș
164	1.8.6.	Rețea apă	Cv. B-dul Unirii Ø89=12m; Ø219=228m; Ø300=310m; 2 loli = 36m; 3 loli = 24m		1986	58,431.58	8,332.31	66,763.89	Proprietate Mun. Făgăraș
165	1.8.6.	Rețea apă	Cv. Tâbăcați Ø159=170m; Ø521=208m; Ø273=66m; Ø406=114m		1986	89,763.64	12,800.29	102,563.93	Proprietate Mun. Făgăraș

0	1	2	3	4	5	6	7	8	9	10
166	1.8.6.	Rețea apă	Cv. Titu Perția Ø159=160m		1	1986	7,118.31	1,015.07	8,133.38	Proprietate Mun. Făgăraș
167	1.8.6.	Rețea apă	Cv. B-dul Unirii - Dna. Stanca Ø159=50m; Ø159=56m; 1 țol = 110m; 2 țol = 11m		1	1986	10,223.29	1,457.84	11,681.13	Proprietate Mun. Făgăraș
168	1.8.6.	Rețea apă - cămine	Cv. Teiului 13 cămine		1	1987	19,264.03	2,741.06	22,011.08	Proprietate Mun. Făgăraș
169	1.8.6.	Rețea apă	Cv. Tăbăcari - Bloc 5 Ø219=115m		1	1987	8,908.49	1,270.35	10,178.84	Proprietate Mun. Făgăraș
170	1.8.6.	Rețea apă	Cv. Tăbăcari - Bloc 23A 1 țol = 48m; 2 țol = 11m		1	1987	5,185.07	759.39	5,924.46	Proprietate Mun. Făgăraș
171	1.8.6.	Rețea apă	Cv. Titu Perția Ø158=66m		1	1988	4,939.34	704.34	5,643.68	Proprietate Mun. Făgăraș
172	1.8.6.	Rețea apă	Cv. Titu Perția Ø168=62m		1	1988	14,794.88	2,109.74	16,904.62	Proprietate Mun. Făgăraș
173	1.8.6.	Rețea apă	Cv. Câmpului Ø150=689m; Ø200=8m; Ø250=146m; Ø80=8m; 1 țol = 270m		1	1988	92,501.11	13,190.65	105,691.76	Proprietate Mun. Făgăraș
174	1.8.6.	Rețea apă - cămine	Cv. Tăbăcari 2 cămine vane		1	1988	7,692.46	1,076.94	8,789.40	Proprietate Mun. Făgăraș
175	1.8.6.	Rețea apă	Cv. B-dul Unirii - Dna Stanca Ø325=188m		1	1989	111,942.11	15,962.94	127,905.05	Proprietate Mun. Făgăraș
176	1.8.6.	Rețea apă - cămine	Cv. Teiului - 13 Decembrie Ø159=115m		1	1989	5,149.27	754.28	5,883.55	Proprietate Mun. Făgăraș
177	1.8.6.	Rețea apă	Cv. B-dul Unirii Ø500=372m; Ø219=363m; Ø159=145m		1	1989	180,927.52	25,800.26	206,727.78	Proprietate Mun. Făgăraș
178	1.8.6.	Rețea apă	Cv. B-dul Unirii Ø159=115m		1	1989	9,810.47	1,398.97	11,209.42	Proprietate Mun. Făgăraș
179	1.8.6.	Rețea apă	Cv. Câmpului Teavă = 150m		1	1989	35,972.31	5,129.65	41,101.96	Proprietate Mun. Făgăraș
180	1.8.6.	Rețea apă	Cv. Câmpului Ø273=68m; Ø159=46m		1	1992	1,487.21	212.07	1,699.28	Proprietate Mun. Făgăraș
181	1.8.6.	Rețea apă	Cv. Vasile Alecsandri Ø150=350m; Ø100=80m; 1 cămin		1	1968	193.33	0.00	193.33	Proprietate Mun. Făgăraș
182	1.8.6.	Rețea apă	Str. Titu Perția Ø150=550m; 2 cămine; 2 cămine armături		1	1959	235.65	0.00	235.65	Proprietate Mun. Făgăraș
183	1.8.6.	Rețea apă	Str. Negoiu Ø200=34m; 4 cămine; 3 cămine armături		1	1956	485,059.22	0.00	485,059.22	Proprietate Mun. Făgăraș
184	1.8.6.	Rețea apă	Colonia Combinat Ø150=345m; Ø200=496m; Ø100=1332m; Ø80=272m; Ø50=41m; 17 cămine armături		1	1969	1,209.82	0.00	1,209.82	Proprietate Mun. Făgăraș
185	1.8.6.	Rețea apă	Str. Morii Ø150=230m; 1 cămin armături		1	1959	98.51	0.00	98.51	Proprietate Mun. Făgăraș
186	1.8.6.	Rețea apă	Str. George Coșbuc Ø150=520m		1	1959	215.94	0.00	215.94	Proprietate Mun. Făgăraș
187	1.8.6.	Rețea apă	Str. Vasile Alecsandri Ø150=250m; 1 cămin; 2 vane; 1 cămin armături		1	1956	126.93	0.00	126.93	Proprietate Mun. Făgăraș
188	1.8.6.	Rețea apă	Str. Codru Drăgușan Ø150=230m		1	1959	88.69	0.00	88.69	Proprietate Mun. Făgăraș
189	1.8.6.	Rețea apă	Str. 13 Decembrie Ø150=800m; 3 cămine; 1 cămin armături		1	1956	385.86	0.00	385.86	Proprietate Mun. Făgăraș
190	1.8.6.	Rețea apă	Str. Nicolae Bălcescu Ø150=112m; Ø100=104m		1	1960	40.80	0.00	40.80	Proprietate Mun. Făgăraș
191	1.8.6.	Rețea apă	Str. Parcului Ø200=600m; 1 cămin; 1 cămin armături		1	1946	529.25	0.00	529.25	Proprietate Mun. Făgăraș

0	1	2	3	4	5	6	7	8	9	10
192	1.8.6.	Rețea apă	Str. I. M. Klein Ø150=350m; 2 vane; 2 cămine armături			1948	177.76	0.00	177.76	Proprietate Mun. Făgăraș
193	1.8.6.	Rețea apă	Str. Școlii Ø150=360m; 1 cămin; 1 cămin armături			1956	152.02	0.00	152.02	Proprietate Mun. Făgăraș
194	1.8.6.	Rețea apă	Str. Libertății Ø150=350m; 2 cămine; 2 vane 2 cămine armături			1959	160.56	0.00	160.56	Proprietate Mun. Făgăraș
195	1.8.6.	Rețea apă	Str. Tâbăcași Ø150=541m; 2 cămine; 2 cămine armături			1962	247.41	0.00	247.41	Proprietate Mun. Făgăraș
196	1.8.6.	Rețea apă	Str. Câmpului Ø150=670m; 1 vană; 1 cămin armături			1959	279.12	0.00	279.12	Proprietate Mun. Făgăraș
197	1.8.6.	Rețea apă	Str. Mihai Viteazu Ø150=1080m; 3cămine;4 vane 3 cămine armături			1958	462.53	0.00	462.53	Proprietate Mun. Făgăraș
198	1.8.6.	Rețea apă	Castel apă C.Ø.R. Ø200=203m; 1 cămin; 1 vană 6 cămine armături			1931	457.56	0.00	457.56	Proprietate Mun. Făgăraș
199	1.8.6.	Rețea apă	Cv. Blocuri Gară Ø150=141m; Ø100=874m; 1 cămin armături			1960	389.53	0.00	389.53	Proprietate Mun. Făgăraș
200	1.8.6.	Rețea apă	Cv. Blocuri Gară Ø200=220m; 1 cămine; 6 cămine armături			1960	251.37	0.00	251.37	Proprietate Mun. Făgăraș
201	1.8.6.	Rețea apă	Str. Doamna Stanca Ø200=12m; Ø100=568m; 2 cămine armături			1956	267.96	0.00	267.96	Proprietate Mun. Făgăraș
202	1.8.6.	Rețea apă	Str. I. C. Pop Ø150=80m; 7 cămine armături			1956	74.08	0.00	74.08	Proprietate Mun. Făgăraș
203	1.8.6.	Rețea apă	Str. Mihai Eminescu Ø150=190m			1959	85.65	0.00	85.65	Proprietate Mun. Făgăraș
204	1.8.6.	Rețea apă	Str. Tudor Vladimirescu Ø150=550m			1956	215.33	0.00	215.33	Proprietate Mun. Făgăraș
205	1.8.6.	Rețea apă	Combinat Chimic - Castel Ø200=1906m; 2 cămine			1960	18.55	0.00	18.55	Proprietate Mun. Făgăraș
206	1.8.6.	Rețea apă	Str. Republicii Ø100=400m; 4 cămine; 7 vane 4 cămine armături			1956	60.29	0.00	60.29	Proprietate Mun. Făgăraș
207	1.8.6.	Rețea apă	Stadion - Parc 1 Mai Ø7076=18m; Ø82/69=48m; Ø92/102=32m; Ø100/106=312m			1963	79.94	0.00	79.94	Proprietate Mun. Făgăraș
208	1.8.6.	Rețea apă azbociment	Str. Lăcrămiorelor Ø150=195m			1967	25.33	0.00	25.33	Proprietate Mun. Făgăraș
209	1.8.6.	Rețea apă azbociment	Str. Toporanilor Ø150=4m; Ø100=169m; Ø80=4m			1947	6.86	0.00	6.86	Proprietate Mun. Făgăraș
210	1.8.6.	Rețea apă	Str. Mălinului Ø150=1m; Ø80=2m; tub azb. Ø100=207m			1967	6.04	0.00	6.04	Proprietate Mun. Făgăraș
211	1.8.6.	Rețea apă	Str. Cetății Ø100=271m; 2 vane			1967	14.10	0.00	14.10	Proprietate Mun. Făgăraș
212	1.8.6.	Rețea apă	Str. Oltului Ø100=382m			1967	29.97	0.00	29.97	Proprietate Mun. Făgăraș
213	1.8.6.	Rețea apă	Str. Făgăraș 3 ² =280m; 2 vane 150m			1945	168.64	0.00	168.64	Proprietate Mun. Făgăraș
214	1.8.6.	Rețea apă	Str. Trandărilor- D-na Stanca Ø80=168m; Ø100=208m			1968	51.07	0.00	51.07	Proprietate Mun. Făgăraș
215	1.8.6.	Rețea apă	Str. Cîmului Ø100=165m			1968	18.30	0.00	18.30	Proprietate Mun. Făgăraș
216	1.8.6.	Rețea apă azbociment	Str. Trandașilor-Magnoliei Ø100=828m; Ø30=14m; Ø15=12m			1968	75.40	0.00	75.40	Proprietate Mun. Făgăraș
217	1.8.6.	Rețea apă	Str. Ion Creangă-Negoiu Ø80=748m			1968	65.14	0.00	65.14	Proprietate Mun. Făgăraș
218	1.8.6.	Rețea apă	Str. Ion Creangă Ø50=30m			1968	5.73	0.00	5.73	Proprietate Mun. Făgăraș
219	1.8.6.	Rețea apă	Str. Miron Costin Ø80=40m; Ø50=55m			1968	9.10	0.00	9.10	Proprietate Mun. Făgăraș

0	1	2	3	4	5	6	7	8	9	10
220	1.8.6.	Rețea apă	Str. Ion Creangă Ø80=40m; Ø50=124m			1968	14.54	0.00	14.54	Proprietate Mun. Făgăraș
221	1.8.6.	Rețea apă	Str. Anton Pan Ø80=40m; Ø50=45m			1968	8.31	0.00	8.31	Proprietate Mun. Făgăraș
222	1.8.6.	Rețea apă azbociment	Str. Gladiolilor Ø100=98m; 1 vană			1964	0.97	0.00	0.97	Proprietate Mun. Făgăraș
223	1.8.6.	Rețea apă azbociment	Str. Bujorului Ø100=170m; 1 vană			1964	1.65	0.00	1.65	Proprietate Mun. Făgăraș
224	1.8.6.	Rețea apă	Str. Garoafelor Ø100=198m			1964	0.48	0.00	0.48	Proprietate Mun. Făgăraș
225	1.8.6.	Rețea apă azbociment	Str. Narciselor Ø150=790m; 4 vane; 3 cămine armături			1964	37.82	0.00	37.82	Proprietate Mun. Făgăraș
226	1.8.6.	Rețea apă azbociment	Str. Pansulețelor Ø100=170m; 1 vană			1964	1.65	0.00	1.65	Proprietate Mun. Făgăraș
227	1.8.6.	Rețea apă azbociment	Str. Magnoliei Ø150=288m; Ø100=265m; 5 vane; 2 cămine armături			1964	22.66	0.00	22.66	Proprietate Mun. Făgăraș
228	1.8.6.	Rețea apă azbociment	Str. Lalelelor Ø100=98m; 1 vană			1964	0.97	0.00	0.97	Proprietate Mun. Făgăraș
229	1.8.6.	Rețea apă azbociment	Str. Zorelelor Ø150=168m			1964	1.90	0.00	1.90	Proprietate Mun. Făgăraș
230	1.8.6.	Rețea apă	Subtraversare Ø150=553m; 3 vane; 3 cămine armături			1964	45.38	0.00	45.38	Proprietate Mun. Făgăraș
231	1.8.6.	Rețea apă	Str. Pansulețelor 3=5 m			1971	101.39	0.00	101.39	Proprietate Mun. Făgăraș
232	1.8.6.	Rețea apă	Cv. 13 Decembrie Ø133/4=148m; 9 cămine armături			1971	241.46	0.00	241.46	Proprietate Mun. Făgăraș
233	1.8.6.	Rețea apă	Str. Nicolae Bălcescu Ø100=104m			1960	1.28	0.00	1.28	Proprietate Mun. Făgăraș
234	1.8.6.	Rețea apă	Str. Mihai Eminescu Ø108=352m; Ø219/7=37m; Ø168/6=75m; Ø108/4=6m; 8 cămine armături			1971	410.71	0.00	410.71	Proprietate Mun. Făgăraș
235	1.8.6.	Rețea apă azbociment	Centru Oraș Ø250=942m; 5 cămine armături			1973	345.88	0.00	345.88	Proprietate Mun. Făgăraș
236	1.8.6.	Rețea apă	Centru Oraș Ø275=30m			1973	98.44	0.00	98.44	Proprietate Mun. Făgăraș
237	1.8.6.	Rețea apă azbociment	Oraș - Vest Ø250=1332m; Ø400=110m.			1973	939.67	0.00	939.67	Proprietate Mun. Făgăraș
238	1.8.6.	Rețea apă	Oraș - Vest Ø419=40m			1973	190.99	0.00	190.99	Proprietate Mun. Făgăraș
239	1.8.6.	Rețea apă azbociment	Str. Podului Ø150=340m; Ø200=95m; 2 cămine vizitare			1973	534.47	0.00	534.47	Proprietate Mun. Făgăraș
240	1.8.6.	Rețea apă	Str. Podului Ø219=55m; Ø160=55m			1973	139.87	0.00	139.87	Proprietate Mun. Făgăraș
241	1.8.6.	Rețea apă azbociment	Oraș - Est Ø250=2089m; Ø150=9m			1973	1.822.68	0.00	1.822.68	Proprietate Mun. Făgăraș
242	1.8.6.	Rețea apă	Oraș - Est Ø108=16m; Ø273=108m; Ø377=16m; Ø419=50m			1973	203.71	0.00	203.71	Proprietate Mun. Făgăraș
243	1.8.6.	Rețea apă azbociment	Cv. Tudor Vladimirescu Ø150=740m			1974	10.554.34	0.00	10.554.34	Proprietate Mun. Făgăraș
244	1.8.6.	Rețea apă	Cv. Tudor Vladimirescu Ø168=52m			1975	1.165.77	0.00	1.165.77	Proprietate Mun. Făgăraș
245	1.8.6.	Rețea apă azbociment	Cv. Tudor Vladimirescu Ø168=13m; Ø15=40m			1976	1.250.30	0.00	1.250.30	Proprietate Mun. Făgăraș
246	1.8.6.	Rețea apă	Cv. Zona Gării Ø168, Ø13 și2 ½=513m; 10 cămine vizitare			1977	14.579.83	0.00	14.579.83	Proprietate Mun. Făgăraș

0	1	2	3	4	5	6	7	8	9	10
247	1.8.6.	Rețea apă azotament	Cv. Tudor Vladimirescu Ø150=15m Ø350=140m		1	1977	4.22.17	0.00	4.25.17	Proprietate Mun. Făgăraș
248	1.8.6.	Rețea apă	Cv. Tâmbăcali Ø219=66m, 1/2=6m, 2=10m		1	1988	14.621.56	2.000.03	10.705.59	Proprietate Mun. Făgăraș
249	1.8.6.	Rețea apă	Cv. Școlii Ø108=43m		1	1992	1451.78	208.44	1.670.22	Proprietate Mun. Făgăraș
250	1.8.6.	Rețea apă	Cv. Câmpului 1=60m, 11/4=28m, 11/2=31, 2=25m Ø159=375m		1	1992	425472.01	60.672.39	486.145.50	Proprietate Mun. Făgăraș
251	1.8.6.	Rețea apă	Cv. B-dul Unirii Ø159=420m Ø133=110m, 2=86m, 2 1/2=150m, 4=120		1	1992	315.280.41	56.346.98	431.647.33	Proprietate Mun. Făgăraș
252	1.8.6.	Rețea apă	Cv. B-dul Unirii Ø150=126m		1	1992	10.933.90	2.842.43	22.775.33	Proprietate Mun. Făgăraș
253	1.8.6.	Rețea apă	Cv. B-dul Unirii Ø50=61m Ø63=65m, Ø75=10m, 2 1/2=135m		1	1992	56.533.66	8.041.69	64.594.35	Proprietate Mun. Făgăraș
254	1.8.6.	Rețea apă	Cv. B-dul Unirii D-na Stanca 1 1/2=22m		1	1992	2.619.88	373.9	2.945.47	Proprietate Mun. Făgăraș
255	1.8.6.	Rețea apă	Cv. Tâmbăcali A Ø150=95m		1	1992	13.976.72	1.993.08	15.969.80	Proprietate Mun. Făgăraș
256	1.8.6.	Rețea apă	Cv. Teului - 13 Decembrie 1 1/2=161m, 2=42m, 2 1/2=16m, 3=215m		1	1992	26.348.59	3.160.11	30.118.40	Proprietate Mun. Făgăraș
257	1.8.6.	Deversie apă	Cv. Teului - 13 Decembrie		1	1992	1.764.47	241.75	2.017.22	Proprietate Mun. Făgăraș
258	1.8.6.	Rețea apă	Cv. Școlii 2=44m, 2 1/2=30m, 1 1/2=12m, 3 cămine		1	1992	6.758.14	963.71	7.721.85	Proprietate Mun. Făgăraș
259	1.8.6.	Rețea apă	Cv. B-dul Unirii D-na Stanca Ø198=46m		1	1992	5.495.11	812.32	6.507.23	Proprietate Mun. Făgăraș
260	1.8.6.	Rețea apă	Str. Garoafelor 98 m		1	1964	0.48	0.00	0.48	Proprietate Mun. Făgăraș
261	1.8.6.	Rețea apă	Cv. 13 Decembrie B, 13 Ø133m = 55m		1	1970	2.81	0.00	24.80	Proprietate Mun. Făgăraș
262	1.8.6.	Branșament apă	Str. George Coșbuc 6 branșamente		1	1970	24.69	0.00	24.69	Proprietate Mun. Făgăraș
263	1.8.6.	Branșament apă	Str. Vasile Alecsandri 4 branșamente		1	1970	16.46	0.00	16.46	Proprietate Mun. Făgăraș
264	1.8.6.	Branșament apă	Str. Codru Drăgușan 8 branșamente		1	1970	32.91	0.00	32.91	Proprietate Mun. Făgăraș
265	1.8.6.	Branșament apă	Str. 13 Decembrie 32 branșamente		1	1970	131.66	0.00	131.66	Proprietate Mun. Făgăraș
266	1.8.6.	Branșament apă	Str. Nicolae Bălcescu 14 branșamente		1	1970	57.60	0.00	57.60	Proprietate Mun. Făgăraș
267	1.8.6.	Branșament apă	Str. Parcului 10 branșamente		1	1970	41.14	0.00	41.14	Proprietate Mun. Făgăraș
268	1.8.6.	Branșament apă	Str. I.M Klein 14 branșamente		1	1970	57.60	0.00	57.60	Proprietate Mun. Făgăraș
269	1.8.6.	Branșament apă	Str. Școlii 11 branșamente		1	1970	45.20	0.00	45.20	Proprietate Mun. Făgăraș
270	1.8.6.	Branșament apă	Str. Libertății 16 branșamente		1	1970	65.83	0.00	65.83	Proprietate Mun. Făgăraș
271	1.8.6.	Branșament apă	Str. Tâmbăcali 5 branșamente		1	1970	20.57	0.00	20.57	Proprietate Mun. Făgăraș
272	1.8.6.	Branșament apă	Str. Câmpului 32 branșamente		1	1970	131.66	0.00	131.66	Proprietate Mun. Făgăraș
273	1.8.6.	Branșament apă	Str. Mina Viteazu 17 branșamente		1	1970	60.94	0.00	60.94	Proprietate Mun. Făgăraș

D	1	2	3	4	5	6	7	8	9	10
274	1.8.6.	Branșament apă	Str. Doamna Stanca 32 branșamente			1970	131.66	0.00	131.66	Proprietate Mun. Făgăraș
275	1.8.6.	Branșament apă	Str. Octavian Paler 5 branșamente			1970	20.57	0.00	20.57	Proprietate Mun. Făgăraș
276	1.8.6.	Branșament apă	Str. Mihai Eminescu 12 branșamente			1970	49.37	0.00	49.37	Proprietate Mun. Făgăraș
277	1.8.6.	Branșament apă	Str. Republicii 5 branșamente			1970	20.57	0.00	20.57	Proprietate Mun. Făgăraș
278	1.8.6.	Branșament apă	Str. Dr. Ioan Șenchea 63 branșamente			1970	258.82	0.00	258.82	Proprietate Mun. Făgăraș
279	1.8.6.	Branșament apă	Str. Tudor Vladimirescu 6 branșamente			1970	32.91	0.00	32.91	Proprietate Mun. Făgăraș
280	1.8.6.	Branșament apă	Str. Lăcrămioarelor 22 branșamente			1970	90.51	0.00	90.51	Proprietate Mun. Făgăraș
281	1.8.6.	Branșament apă	Str. Toporașilor 5 branșamente			1970	20.57	0.00	20.57	Proprietate Mun. Făgăraș
282	1.8.6.	Branșament apă	Str. Mălinului 11 branșamente			1970	45.26	0.00	45.26	Proprietate Mun. Făgăraș
283	1.8.6.	Branșament apă	Str. Cetății 11 branșamente			1970	45.26	0.00	45.26	Proprietate Mun. Făgăraș
284	1.8.6.	Branșament apă	Str. Oitului 22 branșamente			1970	90.51	0.00	90.51	Proprietate Mun. Făgăraș
285	1.8.6.	Branșament apă	Str. Trandafirilor 29 branșamente			1970	110.31	0.00	110.31	Proprietate Mun. Făgăraș
286	1.8.6.	Branșament apă	Str. Ghiocelilor 4 branșamente			1970	16.46	0.00	16.46	Proprietate Mun. Făgăraș
287	1.8.6.	Branșament apă	Str. Crîinului 5 branșamente			1970	20.57	0.00	20.57	Proprietate Mun. Făgăraș
288	1.8.6.	Branșament apă	Str. Miron Costin 10 branșamente			1970	41.14	0.00	41.14	Proprietate Mun. Făgăraș
289	1.8.6.	Branșament apă	Str. Anton Pann 9 branșamente			1970	37.03	0.00	37.03	Proprietate Mun. Făgăraș
290	1.8.6.	Branșament apă	Str. Ion Creangă 18 branșamente			1970	74.06	0.00	74.06	Proprietate Mun. Făgăraș
291	1.8.6.	Branșament apă	Str. Gladieilor 7 branșamente			1970	28.80	0.00	28.80	Proprietate Mun. Făgăraș
292	1.8.6.	Branșament apă	Str. Bujorului 9 branșamente			1970	37.03	0.00	37.03	Proprietate Mun. Făgăraș
293	1.8.6.	Branșament apă	Str. Garoafelor 6 branșamente			1970	24.69	0.00	24.69	Proprietate Mun. Făgăraș
294	1.8.6.	Branșament apă	Str. Narciselor 27 branșamente			1970	111.09	0.00	111.09	Proprietate Mun. Făgăraș
295	1.8.6.	Branșament apă	Str. Dr. Ioan Șenchea 9 branșamente			1970	37.03	0.00	37.03	Proprietate Mun. Făgăraș
296	1.8.6.	Branșament apă	Str. Pansulelor 11 branșamente			1970	45.26	0.00	45.26	Proprietate Mun. Făgăraș
297	1.8.6.	Branșament apă	Str. Magnoliei 65 branșamente			1970	226.29	0.00	226.29	Proprietate Mun. Făgăraș
298	1.8.6.	Branșament apă	Str. Lalelelor 10 branșamente			1970	41.14	0.00	41.14	Proprietate Mun. Făgăraș
299	1.8.6.	Branșament apă	Str. Zorelelor 13 branșamente			1970	53.49	0.00	53.49	Proprietate Mun. Făgăraș
300	1.8.6.	Branșament apă	Str. Livezii 18 branșamente			1970	74.06	0.00	74.06	Proprietate Mun. Făgăraș
301	1.8.6.	Branșament apă	Str. Aron Pumnul 5 branșamente			1970	20.57	0.00	20.57	Proprietate Mun. Făgăraș

0	1	2	3	4	5	6	7	8	9	10
302	1.8.6.	Branșament apă	Str. Andrei Mureșan 40 branșamente (30b)7		1	1970	164,57	0,00	164,57	Proprietate Mun. Făgăraș
303	1.8.6.	Branșament apă	Cv. Tudor Vladimirescu		1	1977	45.683,77	0,00	45.683,77	Proprietate Mun. Făgăraș
304	1.8.6.	Branșament apă	Cv.13 Decembrie bl.2,3,5,6		1	1978	25.954,98	0,00	25.954,98	Proprietate Mun. Făgăraș
305	1.8.6.	Branșament apă	Cv.13 Decembrie C. T.		1	1978	14.568,18	0,00	14.568,18	Proprietate Mun. Făgăraș
306	1.8.6.	Branșament apă	Cv.13 Decembrie bl. C100		1	1978	49.590,77	0,00	49.590,77	Proprietate Mun. Făgăraș
307	1.8.6.	Branșament apă	Cv. 1 Decembrie		1	1979	138.241,41	0,00	138.241,41	Proprietate Mun. Făgăraș
308	1.8.6.	Branșament apă	Str. Titu Perția 65 branșamente		1	1970	267,43	0,00	267,43	Proprietate Mun. Făgăraș
309	1.8.6.	Branșament apă	Cv. B-dul Unirii 22 branșamente		1	1970	90,51	0,00	90,51	Proprietate Mun. Făgăraș
310	1.8.6.	Branșament apă	Str George Coșbuc 16 branșamente		1	1970	63,83	0,00	63,83	Proprietate Mun. Făgăraș
311	1.8.6.	Branșament apă	Str. Cerbului 3 branșamente		1	1970	12,34	0,00	12,34	Proprietate Mun. Făgăraș
312	1.8.6.	Branșament apă	Str. Pe Vale 15 branșamente		1	1970	61,71	0,00	61,71	Proprietate Mun. Făgăraș
313	1.8.6.	Branșament apă	Str. Macului 2 branșamente		1	1970	8,23	0,00	8,23	Proprietate Mun. Făgăraș
314	1.8.6.	Branșament apă	Str. Mică 4 branșamente		1	1970	16,46	0,00	16,46	Proprietate Mun. Făgăraș
315	1.8.6.	Branșament apă	Str. Azotului		1	1970	4,12	0,00	4,12	Proprietate Mun. Făgăraș
316	1.8.6.	Branșament apă	Piața Nouă		1	1970	4,12	0,00	4,12	Proprietate Mun. Făgăraș
317	1.8.6.	Branșament apă	Str. Iazu Micrii 3 branșamente		1	1970	12,34	0,00	12,34	Proprietate Mun. Făgăraș
318	1.8.6.	Branșament apă	Dist. C.F.R.		1	1970	4,11	0,00	4,11	Proprietate Mun. Făgăraș
319	1.8.6.	Branșament apă	Str. I. C. Pop		1	1970	4,11	0,00	4,11	Proprietate Mun. Făgăraș
320	1.8.6.	Branșament apă	Str. Bujorului		1	1970	4,11	0,00	4,11	Proprietate Mun. Făgăraș
321	1.8.6.	Branșament apă	Str. Zorelelor		1	1970	4,11	0,00	4,11	Proprietate Mun. Făgăraș
322	1.8.6.	Branșament apă	Str. Garoafelor		1	1970	4,11	0,00	4,11	Proprietate Mun. Făgăraș
323	1.8.6.	Branșament apă	Str. Titu Perția 2 branșamente		1	1971	13,42	0,00	13,42	Proprietate Mun. Făgăraș
324	1.8.6.	Branșament apă	Str. Negoiu 2 branșamente		1	1971	13,42	0,00	13,42	Proprietate Mun. Făgăraș
325	1.8.6.	Branșament apă	Str. George Coșbuc		1	1971	6,71	0,00	6,71	Proprietate Mun. Făgăraș
326	1.8.6.	Branșament apă	Str. Vasile Alecsandri		1	1971	6,71	0,00	6,71	Proprietate Mun. Făgăraș
327	1.8.6.	Branșament apă	Str. 13 Decembrie		1	1971	6,71	0,00	6,71	Proprietate Mun. Făgăraș
328	1.8.6.	Branșament apă	Str. Codru Drăgușan		1	1971	6,71	0,00	6,71	Proprietate Mun. Făgăraș
329	1.8.6.	Branșament apă	Str. Nicolae Bălcescu 6 branșamente		1	1971	40,27	0,00	40,27	Proprietate Mun. Făgăraș

0	1	2	3	4	5	6	7	8	9	10
330	1.8.6.	Bransament apă	Str. Libertății 2 bransamente			1971	13.42	0.00	13.42	Proprietate Mun. Făgăraș
331	1.8.6.	Bransament apă	Str. Doamna Stanca 4 bransamente			1971	26.85	0.00	26.85	Proprietate Mun. Făgăraș
332	1.8.6.	Bransament apă	Str. Republicii			1971	6.71	0.00	6.71	Proprietate Mun. Făgăraș
333	1.8.6.	Bransament apă	Str. Dr. Ioan Șenchea 2 bransamente			1971	13.42	0.00	13.42	Proprietate Mun. Făgăraș
334	1.8.6.	Bransament apă	Str. Tudor Vladimirescu 3 bransamente			1971	20.14	0.00	20.14	Proprietate Mun. Făgăraș
335	1.8.6.	Bransament apă	Str. Trandafinilor 6 bransamente			1971	40.27	0.00	40.27	Proprietate Mun. Făgăraș
336	1.8.6.	Bransament apă	Str. Panseluțelor			1971	6.71	0.00	6.71	Proprietate Mun. Făgăraș
337	1.8.6.	Bransament apă	Str. Toporașilor			1971	6.71	0.00	6.71	Proprietate Mun. Făgăraș
338	1.8.6.	Bransament apă	Str. Miron Costin			1971	6.71	0.00	6.71	Proprietate Mun. Făgăraș
339	1.8.6.	Bransament apă	Str. Anton Pann 2 bransamente			1971	13.42	0.00	13.42	Proprietate Mun. Făgăraș
340	1.8.6.	Bransament apă	Str. Livezii			1971	6.71	0.00	6.71	Proprietate Mun. Făgăraș
341	1.8.6.	Bransament apă	Str. Podului			1971	6.71	0.00	6.71	Proprietate Mun. Făgăraș
342	1.8.6.	Bransament apă	Str. Titu Peția 7 bransamente			1971	25.98	0.00	25.98	Proprietate Mun. Făgăraș
343	1.8.6.	Bransament apă	Str. Livezii			1971	3.71	0.00	3.71	Proprietate Mun. Făgăraș
344	1.8.6.	Bransament apă	Str. Doamna Stanca 2 bransamente			1971	7.43	0.00	7.43	Proprietate Mun. Făgăraș
345	1.8.6.	Bransament apă	Str. 13 Decembrie			1971	3.71	0.00	3.71	Proprietate Mun. Făgăraș
346	1.8.6.	Bransament apă	Str. Doamna Stanca			1971	3.71	0.00	3.71	Proprietate Mun. Făgăraș
347	1.8.6.	Bransament apă	Str. 13 Decembrie			1971	3.71	0.00	3.71	Proprietate Mun. Făgăraș
348	1.8.6.	Bransament apă	Str. Negoiu 2 bransamente			1971	7.43	0.00	7.43	Proprietate Mun. Făgăraș
349	1.8.6.	Bransament apă	Str. Tudor Vladimirescu 2 bransamente			1971	7.43	0.00	7.43	Proprietate Mun. Făgăraș
350	1.8.6.	Bransament apă	Str. George Coșbuc			1971	3.71	0.00	3.71	Proprietate Mun. Făgăraș
351	1.8.6.	Bransament apă	Str. Anton Pann 2 bransamente			1971	7.43	0.00	7.43	Proprietate Mun. Făgăraș
352	1.8.6.	Bransament apă	Str. Andrei Mureșan			1971	3.71	0.00	3.71	Proprietate Mun. Făgăraș
353	1.8.6.	Bransament apă	Str. Mică 2 bransamente			1971	7.43	0.00	7.43	Proprietate Mun. Făgăraș
354	1.8.6.	Bransament apă	Str. Răului			1971	3.71	0.00	3.71	Proprietate Mun. Făgăraș
355	1.8.6.	Bransament apă	Str. Podului			1971	3.71	0.00	3.71	Proprietate Mun. Făgăraș
356	1.8.6.	Bransament apă	Str. Trandafinilor 2 bransamente			1971	7.43	0.00	7.43	Proprietate Mun. Făgăraș
357	1.8.6.	Bransament apă	Str. Toporașilor			1971	3.71	0.00	3.71	Proprietate Mun. Făgăraș

0	1	2	3	4	5	6	7	8	9	10
358	1.8.6.	Branșament apă	Str. Zorelelor		1	1971	3.71	0.00	3.71	Proprietate Mun. Făgăraș
359	1.8.6.	Branșament apă	Str. Titu Perția 2 branșamente		1	1971	8.00	0.00	8.00	Proprietate Mun. Făgăraș
360	1.8.6.	Branșament apă	Str. I.M.Klein		1	1971	4.01	0.00	4.01	Proprietate Mun. Făgăraș
361	1.8.6.	Branșament apă	Str. 13 Decembrie		1	1971	4.01	0.00	4.01	Proprietate Mun. Făgăraș
362	1.8.6.	Branșament apă	Str. Tudor Vladimirescu		1	1971	4.01	0.00	4.01	Proprietate Mun. Făgăraș
363	1.8.6.	Branșament apă	Str. Magnoliei		1	1971	4.01	0.00	4.01	Proprietate Mun. Făgăraș
364	1.8.6.	Branșament apă	Str. Miron Costin		1	1971	4.01	0.00	4.01	Proprietate Mun. Făgăraș
365	1.8.6.	Branșament apă	Str. Mică		1	1971	4.01	0.00	4.01	Proprietate Mun. Făgăraș
366	1.8.6.	Branșament apă	Str. Școlii		1	1971	4.01	0.00	4.01	Proprietate Mun. Făgăraș
367	1.8.6.	Branșament apă	Str. Oitului		1	1971	4.01	0.00	4.01	Proprietate Mun. Făgăraș
368	1.8.6.	Branșament apă	Str. Livezii		1	1971	4.01	0.00	4.01	Proprietate Mun. Făgăraș
369	1.8.6.	Branșament apă	Str. Mică 2 branșamente		1	1971	8.00	0.00	8.00	Proprietate Mun. Făgăraș
370	1.8.6.	Branșament apă	Str. Podului		1	1971	4.01	0.00	4.01	Proprietate Mun. Făgăraș
371	1.8.6.	Branșament apă	Str. Zorelelor		1	1971	4.01	0.00	4.01	Proprietate Mun. Făgăraș
372	1.8.6.	Branșament apă	Str. Negoiu 2 branșamente		1	1971	8.00	0.00	8.00	Proprietate Mun. Făgăraș
373	1.8.6.	Branșament apă	Str. Vasile Alecsandri		1	1971	4.01	0.00	4.01	Proprietate Mun. Făgăraș
374	1.8.6.	Branșament apă	Str. Vasile Alecsandri		1	1971	5.14	0.00	5.14	Proprietate Mun. Făgăraș
375	1.8.6.	Branșament apă	Str. Negoiu 5 branșamente		1	1971	25.70	0.00	25.70	Proprietate Mun. Făgăraș
376	1.8.6.	Branșament apă	Str. 13 Decembrie 3 branșamente		1	1971	15.41	0.00	15.41	Proprietate Mun. Făgăraș
377	1.8.6.	Branșament apă	Str. Gheorghe Barițiu 2 branșamente		1	1971	10.27	0.00	10.27	Proprietate Mun. Făgăraș
378	1.8.6.	Branșament apă	Str. Nicolae Bălcescu 3 branșamente		1	1971	15.41	0.00	15.41	Proprietate Mun. Făgăraș
379	1.8.6.	Branșament apă	Str. Aleea Livezii 2 branșamente		1	1971	10.27	0.00	10.27	Proprietate Mun. Făgăraș
380	1.8.6.	Branșament apă	Str. Titu Perția 5 branșamente		1	1971	25.70	0.00	25.70	Proprietate Mun. Făgăraș
381	1.8.6.	Branșament apă	Str. Dr. Ioan Șenchea 2 branșamente		1	1971	10.27	0.00	10.27	Proprietate Mun. Făgăraș
382	1.8.6.	Branșament apă	Str. Doamna Stanca		1	1971	5.14	0.00	5.14	Proprietate Mun. Făgăraș
383	1.8.6.	Branșament apă	Str. Mălinului		1	1971	5.14	0.00	5.14	Proprietate Mun. Făgăraș
384	1.8.6.	Branșament apă	Baracă Combinat Chimic		1	1971	5.14	0.00	5.14	Proprietate Mun. Făgăraș
385	1.8.6.	Branșament apă	Str. Negoiu-S.C. Duplex S.A		1	1971	6.51	0.00	6.51	Proprietate Mun. Făgăraș

0	1	2	3	4	5	6	7	8	9	10
386	1.8.6.	Branșament apă	Autogară 2 branșamente		1	1973	13.02	0.00	13.02	Proprietate Mun. Făgăraș
387	1.8.6.	Branșament apă	Str. Dr. Ioan Șenchea		1	1973	6.51	0.00	6.51	Proprietate Mun. Făgăraș
388	1.8.6.	Branșament apă	Str. Doamna Stanca 2 branșamente		1	1973	13.02	0.00	13.02	Proprietate Mun. Făgăraș
389	1.8.6.	Branșament apă	Str. Republicii		1	1973	6.51	0.00	6.51	Proprietate Mun. Făgăraș
390	1.8.6.	Branșament apă	Str. Pansulelor 2 branșamente		1	1973	13.02	0.00	13.02	Proprietate Mun. Făgăraș
391	1.8.6.	Branșament apă	Str. Postului		1	1973	6.51	0.00	6.51	Proprietate Mun. Făgăraș
392	1.8.6.	Branșament apă	Str. Anton Pann		1	1973	6.51	0.00	6.51	Proprietate Mun. Făgăraș
393	1.8.6.	Branșament apă	Str. Tâbăcani 2 branșamente		1	1973	13.02	0.00	13.02	Proprietate Mun. Făgăraș
394	1.8.6.	Branșament apă	Str. Cânepii 2 branșamente		1	1973	13.02	0.00	13.02	Proprietate Mun. Făgăraș
395	1.8.6.	Branșament apă	Str. T. u Perța		1	1973	6.51	0.00	6.51	Proprietate Mun. Făgăraș
396	1.8.6.	Branșament apă	Str. Zorelelor		1	1973	6.51	0.00	6.51	Proprietate Mun. Făgăraș
397	1.8.6.	Branșament apă	Str. Magnoliei		1	1973	6.51	0.00	6.51	Proprietate Mun. Făgăraș
398	1.8.6.	Branșament apă	Tranșafinilor		1	1973	6.51	0.00	6.51	Proprietate Mun. Făgăraș
399	1.8.6.	Branșament apă	Str. Lăcrămioarelor 4 branșamente		1	1973	26.04	0.00	26.04	Proprietate Mun. Făgăraș
400	1.8.6.	Branșament apă	Str. Geratoarelor 4 branșamente		1	1973	26.04	0.00	26.04	Proprietate Mun. Făgăraș
401	1.8.6.	Branșament apă	Str. Școlii		1	1973	6.51	0.00	6.51	Proprietate Mun. Făgăraș
402	1.8.6.	Branșament apă	Str. Andrei Mureșan		1	1973	6.51	0.00	6.51	Proprietate Mun. Făgăraș
403	1.8.6.	Branșament apă	Str. Tudor Vladimirescu		1	1973	6.51	0.00	6.51	Proprietate Mun. Făgăraș
404	1.8.6.	Branșament apă	Str. Octavian Paller 4 branșamente		1	1973	26.04	0.00	26.04	Proprietate Mun. Făgăraș
405	1.8.6.	Branșament apă	Str. Tudor Vladimirescu		1	1975	10.165.45	0.00	10.165.45	Proprietate Mun. Făgăraș
406	1.8.6.	Branșament apă	Str. 13 Decembrie		1	1975	15.457.39	0.00	15.457.39	Proprietate Mun. Făgăraș
407	1.8.6.	Branșament apă	Str. Parcului		1	1976	13.268.77	0.00	13.268.77	Proprietate Mun. Făgăraș
408	1.8.6.	Branșament apă	Cv. Tudor Vladimirescu		1	1976	71.108.91	0.00	71.108.91	Proprietate Mun. Făgăraș
409	1.8.6.	Branșament apă	Cv. Parcului		1	1976	13.730.20	0.00	13.730.20	Proprietate Mun. Făgăraș
410	1.8.6.	Branșament apă	Cv. Zona Gării		1	1977	10.179.75	0.00	10.179.75	Proprietate Mun. Făgăraș
411	1.8.6.	Branșament apă	Cv. Zona Gării		1	1977	9.865.01	0.00	9.865.01	Proprietate Mun. Făgăraș
412	1.8.6.	Branșament apă	Cv. Visile Alecsandrii		1	1977	15.005.58	0.00	15.005.58	Proprietate Mun. Făgăraș
413	1.8.6.	Branșament apă	Cv. Zona Gării		1	1977	2.542.22	0.00	2.542.22	Proprietate Mun. Făgăraș

0	1	2	3	4	5	6	7	8	9	10
414	1.8.6.	Brânșament apă	Cv. B-dul Unirii			1984	3.960,60	560,92	4.566,01	Proprietate Mun. Făgăraș
415	1.8.6.	Brânșament apă	Cv. B-dul Unirii			1983	2.127,39	1.728,65	13.871,04	Proprietate Mun. Făgăraș
416	1.8.6.	Brânșament apă	Cv. B-dul Unirii			1985	3.543,63	700,32	36.334,15	Proprietate Mun. Făgăraș
417	1.8.6.	Brânșament apă	Cv. Luncii			1985	13.676,00	1.950,21	15.626,30	Proprietate Mun. Făgăraș
418	1.8.6.	Brânșament apă	Cv. Teului			1986	16.263,38	2.319,15	18.582,54	Proprietate Mun. Făgăraș
419	1.8.6.	Brânșament apă	Cv. Teului			1986	2.137,97	314,87	2.442,84	Proprietate Mun. Făgăraș
420	1.8.6.	Brânșament apă	Cv. Teului			1986	1.910,05	270,94	2.170,90	Proprietate Mun. Făgăraș
421	1.8.6.	Brânșament apă	Cv. Teului			1986	6.122,50	873,49	6.998,99	Proprietate Mun. Făgăraș
422	1.8.6.	Brânșament apă	Cv. Combinat Chimic - Sere			1986	18.431,85	2.631,23	21.083,08	Proprietate Mun. Făgăraș
423	1.8.6.	Brânșament apă	Cv. Tâbăcari			1986	15.412,16	2.197,77	17.609,93	Proprietate Mun. Făgăraș
424	1.8.6.	Brânșament apă	Cv. Tlu Perța bl 5,6			1986	5.535,36	789,37	6.324,93	Proprietate Mun. Făgăraș
425	1.8.6.	Brânșament apă	Cv. B-dul Unirii - D-na Stanca			1986	6.543,95	933,16	7.477,11	Proprietate Mun. Făgăraș
426	1.8.6.	Brânșament apă	Cv. Cântăului			1987	20.007,33	3.708,07	24.711,40	Proprietate Mun. Făgăraș
427	1.8.6.	Brânșament apă	Cv. Vasile Alecsandri bl 5B			1987	3.184,44	454,81	3.644,25	Proprietate Mun. Făgăraș
428	1.8.6.	Brânșament apă	Cv. Tâbăcari bl 5			1987	4.186,79	597,03	4.783,82	Proprietate Mun. Făgăraș
429	1.8.6.	Brânșament apă	Cv. Tâbăcari			1988	1.065,47	151,97	1.217,40	Proprietate Mun. Făgăraș
430	1.8.6.	Brânșament apă	Cv. Tâbăcari			1988	1.674,34	238,76	1.913,10	Proprietate Mun. Făgăraș
431	1.8.6.	Brânșament apă	Cv. Tlu Perța			1988	19.638,49	2.801,30	22.461,79	Proprietate Mun. Făgăraș
432	1.8.6.	Brânșament apă	Cv. Tâbăcari			1988	10.078,18	2.378,30	19.656,48	Proprietate Mun. Făgăraș
433	1.8.6.	Brânșament apă	Cv. Tâbăcari bl 23			1988	1.609,13	229,46	1.838,59	Proprietate Mun. Făgăraș
434	1.8.6.	Brânșament apă	Cv. B-dul Unirii - D-na Stanca			1989	5.875,82	857,89	6.713,71	Proprietate Mun. Făgăraș
435	1.8.6.	Brânșament apă	Cv. B-dul Unirii - D-na Stanca Bl.8			1989	3.146,97	306,15	2.453,12	Proprietate Mun. Făgăraș
436	1.8.6.	Brânșament apă	Cv. Teului - 13 Decembrie			1989	11.794,83	1.682,22	13.479,05	Proprietate Mun. Făgăraș
437	1.8.6.	Brânșament apă	Cv. B-dul Unirii bl 1			1989	3.534,31	504,07	4.038,98	Proprietate Mun. Făgăraș
438	1.8.6.	Brânșament apă	Cv. Tâbăcari bl 6			1989	2.237,93	361,90	2.600,81	Proprietate Mun. Făgăraș
439	1.8.6.	Brânșament apă	Cv. Tlu Perța bl 1,2,3,4			1989	4.736,84	675,47	5.412,31	Proprietate Mun. Făgăraș
440	1.8.9.	Castel apă	Parc 1 Mai			1963	1.781,80	0,00	1.781,80	Proprietate Mun. Făgăraș
441	1.1.1.	Stație de curățare Cădire administrativă	Făgăraș - St. Livezi			1965	55.233,05	7.819,08	63.132,13	Proprietate Mun. Făgăraș

D	1	2	3	4	5	6	7	8	9	10
442	1.1.5.	Drum acces la platformă	Făgăraș - Str. Livezii		1965	1,815.26	258.85		2,074.11	Proprietate Mun. Făgăraș
443	1.8.8.	Stație de epurare cu decantor	Făgăraș - Str. Livezii		1965	544,128.92	77,592.78		621,721.70	Proprietate Mun. Făgăraș
444	1.8.8.	Stație de epurare și Dezvoliere canalizare. Imobil situat în strada Livezii nr.70 compus din	teren 22,863mp. Cladire atelier mecanic în sup 128mp. Separator grasimi 125mp. Decantor secundar 385mp. Bazin aerare 778mp. Bazin de contact 380mp. Bazin mineralizare 447mp. Pat uscare 391mp. Deznisipator 81mp. 39mp. Stație sulfare 29mp. Camin grasimi 14mp. Canal grebla 44mp. Camin principal 13mp. Stație pompe 16mp. Stație Øăgăraș - Str. Livezii Ø500=76m; Ø2000=1120m; Ø180=300m		1984	2,022,612.25	288,424.50		2,311,036.75	Proprietate Mun. Făgăraș
445	1.8.7.	Canal colector Olt	Øăgăraș - Str. Livezii Ø500=76m; Ø2000=1120m; Ø180=300m		1964	1,047,362.64	0.00		1,047,362.64	Proprietate Mun. Făgăraș
446	1.8.8.	Hidranți de incendiu	Str. Titu Perția 3 buc.		1959	10.06	0.00		10.06	Proprietate Mun. Făgăraș
447	1.8.8.	Hidranți de incendiu subterani	Str. Negoiu 27 buc.		1956	35,100.00	0.00		35,100.00	Proprietate Mun. Făgăraș
448	1.8.8.	Hidranți de incendiu	Str. Morii 1 buc		1959	8.23	0.00		8.23	Proprietate Mun. Făgăraș
449	1.8.6.	Hidranți de incendiu	Str. George Coșbuc 3 buc		1959	3,900.00	0.00		3,900.00	Proprietate Mun. Făgăraș
450	1.8.6.	Hidranți de incendiu	Str. Codru Drăgușan 3 buc.		1959	3,900.00	0.00		3,900.00	Proprietate Mun. Făgăraș
451	1.8.6.	Hidranți de incendiu	Str. 13 Decembrie 22 buc.		1958	28,600.00	0.00		28,600.00	Proprietate Mun. Făgăraș
452	1.8.6.	Hidranți de incendiu	Str. Parcului 4 buc.		1960	34.58	0.00		34.58	Proprietate Mun. Făgăraș
453	1.8.6.	Hidranți de incendiu	Str. I.M.Klein 1 buc		1958	8.78	0.00		8.78	Proprietate Mun. Făgăraș
454	1.8.6.	Hidranți de incendiu	Str. Libertății 3 buc.		1959	20.90	0.00		20.90	Proprietate Mun. Făgăraș
455	1.8.8.	Hidranți de incendiu	Str. Cămpului 11 buc.		1959	14,300.00	0.00		14,300.00	Proprietate Mun. Făgăraș
456	1.8.6.	Hidranți de incendiu	Str. Mihai Viteazu 6 buc.		1958	7,800.00	0.00		7,800.00	Proprietate Mun. Făgăraș
457	1.8.6.	Hidranți de incendiu % 80	Str. Mihai Eminescu 2 buc.		1959	20.66	0.00		20.66	Proprietate Mun. Făgăraș
458	1.8.6.	Hidranți de incendiu	Str. Narciselor 7 buc		1964	9,100.00	0.00		9,100.00	Proprietate Mun. Făgăraș
459	1.8.6.	Hidranți de incendiu % 70	Str. Lăcrămioarelor 2 buc.		1967	10.23	0.00		10.23	Proprietate Mun. Făgăraș
460	1.8.6.	Hidranți de incendiu % 70	Str. Crmului 2 buc		1969	2,600.00	0.00		2,600.00	Proprietate Mun. Făgăraș
461	1.8.6.	Hidranți de incendiu % 70	Str. Magnoliei 3 buc.		1964	3,900.00	0.00		3,900.00	Proprietate Mun. Făgăraș
462	1.8.6.	Hidranți de incendiu	Str. Podului 1 buc		1973	6.33	0.00		6.33	Proprietate Mun. Făgăraș
463	1.8.8.	Hidranți de incendiu	Str. Școlii 2 buc.		1973	12.66	0.00		12.66	Proprietate Mun. Făgăraș
464	1.8.8.	Hidranți de incendiu	Str. Doamna Stanca 9 buc.		1973	11,700.00	0.00		11,700.00	Proprietate Mun. Făgăraș
465	1.8.6.	Hidranți de incendiu	Str. Lalelelor 1 buc		1973	6.33	0.00		6.33	Proprietate Mun. Făgăraș

0	1	2	3	4	5	6	7	8	9	10
466	1.8.6.	Hidrajel de acțiune	Str. Gladiolilor 1 buc		1	1973	6,33	0,00	6,33	Proprietate Mun. Făgăraș
467	1.8.6.	Hidrajel de mecanică	Str. Panselușilor 2 buc		1	1973	2,600,00	0,00	2,600,00	Proprietate Mun. Făgăraș
468	1.8.6.	Hidrajel de încălzire	Str. Zorelelor 3 buc		1	1973	3,900,00	0,00	3,900,00	Proprietate Mun. Făgăraș
469	1.8.7.	Rețea canalizare	Cv. Tudor Vladimirescu Ø250=114m, Ø350=87m, Ø50=471m; 21 câmine arăbăni, 12 câmine vechi		1	1974	73,566,01	10,499,51	84,065,52	Proprietate Municipal Făgăraș
470	1.8.7.	Rețea canalizare	Cv. Tudor Vladimirescu Ø150=40m, Ø250=301m, Ø300=250m		1	1973	32,415,81	4,672,49	37,088,30	Proprietate Municipal Făgăraș
471	1.8.7.	Rețea canalizare	Cv. 13 Decembrie B.12 Ø250=49m, Ø300=15m, 3 câmine vechi, 4 câmine arăbăni		1	1971	2,728,89	389,13	3,118,02	Proprietate Municipal Făgăraș
472	1.8.7.	Rețea canalizare	Str. Panselușilor Ø200=245m, Ø150=27m		1	1971	2,427,74	1,039,19	3,466,93	Proprietate Municipal Făgăraș
473	1.8.7.	Rețea canalizare	Cv. Tudor Vladimirescu Ø800=910m;		1	1974	134,481,36	19,177,01	153,658,37	Proprietate Municipal Făgăraș
474	1.8.7.	Rețea canalizare	Str. Christofor		1	1974	26,511,22	3,780,50	30,291,72	Proprietate Municipal Făgăraș
475	1.8.7.	Rețea canalizare	Cv. Tudor Vladimirescu Ø200=120m, Ø300=59m; 4 câmine vechi		1	1973	4,631,12	660,39	5,291,51	Proprietate Municipal Făgăraș
476	1.8.7.	Rețea canalizare	Str. Pălmierilor Ø50=312m, Ø250=350m, Ø300=528m		1	1975	41,721,08	5,949,42	47,670,50	Proprietate Municipal Făgăraș
477	1.8.7.	Rețea canalizare	Cv. Tudor Vladimirescu Ø250=60m, Ø300=160m; Ø400=50m; 3 câmine vechi		1	1976	7,190,93	1,024,08	8,215,01	Proprietate Municipal Făgăraș
478	1.8.7.	Rețea canalizare	Cv. Zenei Gării Ø300=382m		1	1977	14,915,12	2,132,60	17,047,72	Proprietate Municipal Făgăraș
479	1.8.7.	Rețea canalizare	Cv. Tăbăcoșilor Ø200=120m		1	1992	28,910,45	4,122,63	33,033,08	Proprietate Municipal Făgăraș
480	1.8.7.	Rețea canalizare	Cv. Tăbăcoșilor Ø200=20m		1	1992	1,857,62	262,04	2,119,66	Proprietate Municipal Făgăraș
481	1.8.7.	Rețea canalizare	Cv. Teu Perjei Ø300=155m + 3 câmine		1	1989	3,186,30	454,36	3,640,66	Proprietate Municipal Făgăraș
482	1.8.7.	Rețea canalizare	Cv. Teului Ø200=80m, Ø250=68m; Ø350=46m		1	1974	19,862,00	2,812,32	22,674,32	Proprietate Municipal Făgăraș
483	1.8.7.	Rețea canalizare	Cv. B-Old Unirii Ø200=723m, Ø250=98m; Ø300=258m, Ø400=95m, Ø500=243m		1	1986	93,890,36	13,403,05	107,293,41	Proprietate Municipal Făgăraș
484	1.8.7.	Rețea canalizare	Cv. Teului Ø200=15m		1	1986	2,968,09	423,24	3,391,29	Proprietate Municipal Făgăraș
485	1.8.7.	Rețea canalizare	Cv. Combinat chimic - Sere Ø200=351m, Ø300=150m; Ø400=146m, Ø500=205m		1	1986	53,061,37	7,566,55	60,627,92	Proprietate Municipal Făgăraș
486	1.8.7.	Rețea canalizare	Cv. Tăbăcoșilor Ø200=418m, Ø250=310m; Ø300=80m, Ø400=107m		1	1986	77,919,07	11,111,25	89,030,32	Proprietate Municipal Făgăraș
487	1.8.7.	Rețea canalizare	Cv. Teului Ø200=76m		1	1986	4,558,39	650,07	5,208,46	Proprietate Municipal Făgăraș
488	1.8.7.	Rețea canalizare	Cv. Combinat chimic - Bloc1,2 Ø200=288m		1	1986	34,165,86	4,872,05	39,037,91	Proprietate Municipal Făgăraș

0	1	2	3	4	5	6	7	8	9	10
488	1.8.7.	Rețea canalizare	Cv. Combinat chimic - Sere Ø300=250m; 10 cămine; 13 guri scurgere		1	1988	14.043,40	6.408,94	51.352,43	Proprietate Municipiul Făgăraș
490	1.8.7.	Rețea canalizare	Cv. Câmpului Ø200=80m; Ø250=547m; Ø300=203m; Ø400=175m; Ø500=208m		1	1986	155.825,63	22.230,73	178.046,36	Proprietate Municipiul Făgăraș
491	1.8.7.	Rețea canalizare	Cv. Câmpului Ø200=300m; Ø300=182m; 10 cămine		1	1986	22.881,92	3.262,96	26.144,88	Proprietate Municipiul Făgăraș
492	1.8.7.	Racord	Cv. B-dul Unirii - D-na Stanca Ø200=160m; Ø300=30m; 8 cămine		1	1986	23.340,51	3.185,75	25.526,26	Proprietate Municipiul Făgăraș
493	1.8.7.	Rețea canalizare	Cv. Teiului Ø200=70m; Ø250=10m; Ø200=130m; Ø300=57m; 4 cămine; 7 cămine		1	1987	29.895,95	4.263,18	34.159,11	Proprietate Municipiul Făgăraș
494	1.8.7.	Rețea canalizare	Cv. Câmpului Ø200=382m; Ø300=330m; 29 cămine		1	1987	130.231,70	18.571,04	148.802,74	Proprietate Municipiul Făgăraș
495	1.8.7.	Rețea canalizare	Cv. Titu Perja Ø200=382m; Ø300=330m; 29 cămine Ø300=250m; 15 cămine		1	1988	35.308,73	5.035,02	40.343,75	Proprietate Municipiul Făgăraș
496	1.8.7.	Rețea canalizare	Cv. Tâbăcari - Bloc 5 Ø400=280m; 9 cămine		1	1988	25.728,37	3.668,86	29.397,23	Proprietate Municipiul Făgăraș
497	1.8.7.	Rețea canalizare	Cv. Tâbăcari - Bloc 14, 15 Ø300=258m; 18 cămine		1	1988	37.148,45	5.297,36	42.445,81	Proprietate Municipiul Făgăraș
498	1.8.7.	Rețea canalizare	Cv. Teiului Ø200=15m		1	1988	1.869,07	266,51	2.135,58	Proprietate Municipiul Făgăraș
499	1.8.7.	Rețea canalizare	Cv. Tâbăcari Ø200=52m; Ø300=20m; Ø110=42m; Ø100=12m; 8 cămine		1	1988	10.266,23	1.463,96	11.730,19	Proprietate Municipiul Făgăraș
500	1.8.7.	Rețea canalizare	Cv. Teiului - 13 Decembrie Ø600/900=142m; tub premo Ø1000=65m		1	1989	48.366,02	6.896,99	55.263,01	Proprietate Municipiul Făgăraș
501	1.8.7.	Rețea canalizare	Cv. Teiului - 13 Decembrie Ø200=114m; Ø300=108m; Ø250=15m		1	1989	21.845,71	3.115,19	24.960,90	Proprietate Municipiul Făgăraș
502	1.8.7.	Rețea canalizare	Cv. B-dul Unirii Tub premo Ø1000=258m; 9 cămine		1	1989	115.697,01	16.498,39	132.195,40	Proprietate Municipiul Făgăraș
503	1.8.7.	Rețea canalizare	Cv. B-dul Unirii Tub premo Ø1000=37m; Ø200=84m; Ø250=60m; Ø300=25m; 8 cămine		1	1989	69.585,49	9.922,80	79.508,28	Proprietate Municipiul Făgăraș
504	1.8.7.	Rețea canalizare	Cv. B-dul Unirii - D-na Stanca Ø200=152m; 10 cămine		1	1989	18.046,99	2.579,20	20.626,19	Proprietate Municipiul Făgăraș
505	1.8.7.	Rețea canalizare	Cv. Tâbăcari Ø200=58m; Ø300=155m; 3 cămine; 3 guri scurgere		1	1989	33.074,90	4.716,48	37.791,38	Proprietate Municipiul Făgăraș
506	1.8.7.	Rețea canalizare	Cv. Tâbăcari Ø200=236m; 14 cămine		1	1989	40.496,36	5.774,78	46.271,14	Proprietate Municipiul Făgăraș
507	1.8.7.	Rețea canalizare	Cv. Câmpului Ø200=800m; Ø300=174m; Ø500/750=163m; Ø100=280m		1	1989	72.641,08	10.358,61	82.999,69	Proprietate Municipiul Făgăraș
508	1.8.7.	Rețea canalizare	Cv. Combinat Chimic - Sere Ø200=63m		1	1992	35.125,30	5.601,80	40.727,10	Proprietate Municipiul Făgăraș
509	1.8.7.	Rețea canalizare	Cv. Câmpului Ø200=70m; Ø300=190m; Ø500/750=310m; Ø400=150m		1	1992	315.972,14	45.057,62	361.029,76	Proprietate Municipiul Făgăraș
510	1.8.7.	Rețea canalizare	Cv. B-dul Unirii 14 guri scurgere		1	1992	36.575,05	5.215,60	41.790,65	Proprietate Municipiul Făgăraș
511	1.8.7.	Rețea canalizare	Cv. B-dul Unirii Ø100=129m		1	1992	8.889,82	1.267,68	10.157,50	Proprietate Municipiul Făgăraș

0.	1	2	3	4	5	6	7	8	9.	10
512	1.8.7	Rețea canalizare	Cv. Tâlcăeni Ø300=75m			1992	8.217,26	1.371,83	9.309,63	Proprietate Municipiul Făgăraș
513	1.8.7	Rețea canalizare	Cv. Teșăuți - 13 Decembrie			1992	12.284,07	1.711,70	14.033,77	Proprietate Municipiul Făgăraș
514	1.8.7	Rețea canalizare	Cv. Școlii Ø300=90m			1992	6.803,91	979,23	7.774,14	Proprietate Municipiul Făgăraș
515	1.8.7	Racord canalizare	Cv. B-dul Unirii - D-na Stanca 12 m			1992	979,30	179,67	1.119,17	Proprietate Municipiul Făgăraș
516	1.8.7	Rețea canalizare	Cv. B-dul Unirii Ø300=90m			1992	38.432,96	5.482,54	43.913,40	Proprietate Municipiul Făgăraș
517	1.8.7	Racord canalizare	Cv. B-dul Unirii - D-na Stanca 28 m			1992	2.154,92	307,29	2.462,21	Proprietate Municipiul Făgăraș
518	1.8.7	Racord canalizare	Cv. B-dul Unirii - D-na Stanca			1992	3.193,29	453,36	3.643,65	Proprietate Municipiul Făgăraș
519	1.8.7	Racord canalizare	Str. Doamna Stanca			1978	1.840,67	262,47	2.103,14	Proprietate Municipiul Făgăraș
520	1.8.7	Racord canalizare	Str. Doamna Stanca			1979	4.897,34	698,36	5.595,70	Proprietate Municipiul Făgăraș
521	1.8.7	Rețea canalizare	Str. Republicii Ø1150/1800=140m			1964	13.279,03	0,00	13.829,03	Proprietate Municipiul Făgăraș
522	1.8.7	Rețea canalizare	Str. Republicii Ø1150/1800=140m			1964	35.094,10	0,00	35.094,10	Proprietate Municipiul Făgăraș
523	1.8.7	Rețea canalizare	Str. Morii Ø900/1450=120m Ø900/1200=150m			1964	31.723,27	0,00	31.723,27	Proprietate Municipiul Făgăraș
524	1.8.7	Rețea canalizare	Str. Gădiciei Ø300=114m, 3 cămine			1964	4.198,18	0,00	4.198,18	Proprietate Municipiul Făgăraș
525	1.8.7	Rețea canalizare	Str. George Cosbuc Ø800/920=60m, Ø400/600=108m, Ø600/800=238m, 8 cămine			1964	25.557,69	0,00	25.557,69	Proprietate Municipiul Făgăraș
526	1.8.7	Rețea canalizare	Str. Negoiu 22 gun scurgere			1963	1.683,29	0,00	1.683,29	Proprietate Municipiul Făgăraș
527	1.8.7	Canal colector nr. 2	Str. Vasile Alecsandri Ø1160/1200=250m			1964	14.232,34	0,00	14.232,34	Proprietate Municipiul Făgăraș
528	1.8.7	Canal colector	Str. Livezi Ø1200/2000=340m, Ø1080/1600=350m Str. Tăbășari			1994	67.479,94	0,00	67.479,94	Proprietate Municipiul Făgăraș
529	1.8.7	Rețea canalizare	Ø250=383m, Ø300=114m, Ø500=307m			1965	9.211,12	0,00	9.211,12	Proprietate Municipiul Făgăraș
530	1.8.7	Rețea canalizare	Str. Mihai Eminescu Ø150=60m Ø250=115m, Ø300=300m, 5 cămine			1963	146,01	0,00	146,01	Proprietate Municipiul Făgăraș
531	1.8.7	Rețea canalizare	Str. Câmpului Ø400=250m			1964	10.788,20	0,00	10.788,20	Proprietate Municipiul Făgăraș
532	1.8.7	Rețea canalizare	Str. Doamna Stanca Ø500/750=196m, Ø750/1200=2m, Ø400/500=200m, 1 cămin viciat			1963	3.353,29	0,00	3.353,29	Proprietate Municipiul Făgăraș
533	1.8.7	Rețea canalizare	Str. 13 Decembrie Ø500=150m, Ø350/500=246m, Ø300/1200=144m			1964	42.373,37	0,00	42.373,37	Proprietate Municipiul Făgăraș
534	1.8.7	Canal colector nr. 1	Str. Octavian Pejar Ø300/1200=267m			1963	1.733,03	0,00	1.733,03	Proprietate Municipiul Făgăraș
535	1.8.7	Rețea canalizare	Str. Măgmiței Ø500=207m, Ø500/700=329m, Ø300/1200=180m			1964	52.347,83	0,00	52.347,83	Proprietate Municipiul Făgăraș
536	1.8.7	Rețea canalizare	Str. Titu Popa Ø250=215m			1964	1.566,67	0,00	1.566,67	Proprietate Municipiul Făgăraș

0.	1.	2.	3.	4.	5.	6.	7.	8.	9.	10.
537	1.8.7.	Rețea canalizare	Str. Mihai Viteazu Ø200=47m, Ø250=180m; Ø500=278m, Ø350=486m; Ø600=400=372m			1964	33.265,04	0,00	33.265,04	Proprietate Municipală Făgăraș
538	1.8.7.	Rețea canalizare	Strada Mică Ø250=165m			1964	1.055,80	0,00	1.055,80	Proprietate Municipală Făgăraș
539	1.8.7.	Rețea canalizare	Str. Dr. Ioan Șerchea Ø240=335m			1964	8.843,37	0,00	8.843,37	Proprietate Municipală Făgăraș
540	1.8.7.	Rețea canalizare	Str. Târgului Ø300=50m, Ø400=120m			1964	3.923,18	0,00	3.923,18	Proprietate Municipală Făgăraș
541	1.8.7.	Rețea canalizare	Str. Lălelelor Ø300=113m			1964	5.043,75	0,00	5.043,75	Proprietate Municipală Făgăraș
542	1.8.7.	Rețea canalizare	Str. Parcului Ø400=353m			1964	10.042,99	0,00	10.042,99	Proprietate Municipală Făgăraș
543	1.8.7.	Rețea canalizare	Blockul Gară Ø200=172m, Ø300=156m			1964	52.793,82	0,00	52.793,82	Proprietate Municipală Făgăraș
544	1.8.7.	Rețea canalizare	Str. Nicolae Bălcescu Ø700/1050=110m; Ø600/900=113m; 3 anul șantier			1964	49.703,37	0,00	49.703,37	Proprietate Municipală Făgăraș
545	1.8.7.	Rețea canalizare	Str. Parcului Ø500=125m, Ø600/900=180m; Ø600/900=130m; Ø700/1050=377m; Ø400/600=90m			1964	58.307,99	0,00	58.307,99	Proprietate Municipală Făgăraș
546	1.8.7.	Rețea canalizare	Str. Câmpului Ø400=90m; Ø500/900=165m; Ø500/750=409m; Ø600/1350=214m; Ø1600/1050=335m			1964	89.663,01	0,00	89.663,01	Proprietate Municipală Făgăraș
547	1.8.7.	Rețea canalizare	Cv. Câmpului - T. Vladimirescu Ø250=53,5m			1968	40.495,92	0,00	40.495,92	Proprietate Municipală Făgăraș
548	1.8.7.	Rețea canalizare	Str. Aron Păunescu Ø300=136m			1966	1.970,19	0,00	1.970,19	Proprietate Municipală Făgăraș
549	1.8.7.	Rețea canalizare	Str. Otului Ø280=290m			1966	9.877,76	0,00	9.877,76	Proprietate Municipală Făgăraș
550	1.8.7.	Rețea canalizare	T. Vladimirescu - V. Alecsandri Ø500/750=201m			1967	8.718,28	0,00	8.718,28	Proprietate Municipală Făgăraș
551	1.8.7.	Rețea canalizare	Str. Cetății Ø300=163m			1966	6.616,50	0,00	6.616,50	Proprietate Municipală Făgăraș
552	1.8.7.	Rețea canalizare	Str. Vasile Alecsandri Ø300=65m			1968	4.418,59	0,00	4.418,59	Proprietate Municipală Făgăraș
553	1.8.7.	Rețea canalizare	Str. M. Eminescu - N. Bălăbănuș Ø300=113m			1968	1.610,13	0,00	1.610,13	Proprietate Municipală Făgăraș
554	1.8.7.	Rețea canalizare	Str. Câmpului - Azintului 32 cărmine, 20 ani șantier			1969	114.017,69	0,00	114.017,69	Proprietate Municipală Făgăraș
555	1.8.7.	Rețea canalizare	Str. Negoiu - 13 Decembrie Ø250=20m Ø300=19m 8 cărmine			1970	13.259,54	1.890,81	15.150,35	Proprietate Municipală Făgăraș
556	1.8.7.	Rețea canalizare	Str. Pe Vale Ø250=138m; Ø300=20m; Ø200=6m; 5 ani șantier			1971	5.418,10	772,62	6.190,72	Proprietate Municipală Făgăraș
557	1.8.7.	Rețea canalizare	Str. Vasile Alecsandri Ø150=47m; Ø300=103m; 6 ani șantier			1971	2.792,46	308,20	3.100,66	Proprietate Municipală Făgăraș
558	1.8.7.	Rețea canalizare	Str. I. C. Pop Ø250=75m; Ø300=85m; Ø150=19m			1971	3.379,40	481,90	3.861,30	Proprietate Municipală Făgăraș
559	1.8.7.	Rețea canalizare	Str. Podului Ø250=169m			1977	9.485,21	1.343,59	10.828,80	Proprietate Municipală Făgăraș
560	1.8.7.	Rețea canalizare	Oraș Făgăraș Ø277=23m; Ø300=97m; Ø300=238m			1977	406.300,49	66.094,44	552.394,93	Proprietate Municipală Făgăraș

0	1	2	3	4	5	6	7	8	9	10
501	1.8.7.	Rețea canalizare	Cv. Tudor Vladimirescu Ø200=44m, Ø250=53m, Ø300=229m, Ø800=43m	1	1977	24.034,25	3.544,19	26.478,44	Proprietate Municipală Făgăraș	
502	1.8.7.	Rețea canalizare	Cv. Zona Gării Ø300=17m, 14 guri acuf.003	1	1977	3.552,05	506,60	4.059,25	Proprietate Municipală Făgăraș	
503	1.8.7.	Rețea canalizare	Cv. Zona CSN Ø300=117m	1	1977	3.379,25	310,40	4.009,05	Proprietate Municipală Făgăraș	
504	1.8.7.	Rețea canalizare	Cv. 13 Decembrie - Ribocufi Ø250=31m	1	1977	981,43	139,95	1.121,38	Proprietate Municipală Făgăraș	
505	1.8.7.	Rețea canalizare	Cv. Zona Berzei 2286m	1	1978	131.635,07	18.771,24	150.406,91	Proprietate Municipală Făgăraș	
506	1.8.7.	Rețea canalizare	Cv. Vasile Alecsandri Ø200=10m, Ø250=107m, Ø300=151m	1	1979	18.950,84	2.702,38	21.653,22	Proprietate Municipală Făgăraș	
507	1.8.7.	Rețea canalizare	Cv. B-dul Urzic Tub aremetØ1000=475m	1	1980	274.089,05	31.955,09	256.044,14	Proprietate Municipală Făgăraș	
508	1.8.7.	Rețea canalizare	Cv. Zona Birnari Ø200=434m, Ø300=800=690m	1	1983	249.026,63	35.511,65	284.541,48	Proprietate Municipală Făgăraș	
509	1.8.7.	Rețea canalizare	Cv. B-dul Urzic, Ø 250=228m, Ø 300=853m, Ø 400=177m, Ø 500=128m, Ø 600/750=48m	1	1981	102.303,12	14.588,42	116.891,54	Proprietate Municipală Făgăraș	
510	1.8.7.	Rețea canalizare	Str. Libertății 10 guri scurgere, 9 cămine beșun îngroșat	1	1982	620.079,35	88.423,31	708.502,66	Proprietate Municipală Făgăraș	
511	1.8.7.	Rețea canalizare	Cv. Zona Berzei	1	1983	61.565,14	8.775,18	70.344,32	Proprietate Municipală Făgăraș	
512	1.8.7.	Rețea canalizare	Cv. Teiușii	1	1983	142.117,41	20.265,94	162.383,35	Proprietate Municipală Făgăraș	
513	1.8.7.	Rețea canalizare	Str. Libertății	1	1983	232.807,84	33.198,39	266.006,23	Proprietate Municipală Făgăraș	
514	1.8.7.	Rețea canalizare	Cv. Comunal Chimic Ø=1,2 Ø 200=458m, Ø300=69m, Ø400=74m, Ø500=78m, Ø350=91m, Ø 500/750=50m	1	1985	185.567,64	26.461,94	212.029,58	Proprietate Municipală Făgăraș	
515	1.8.7.	Rețea canalizare	Cv. 13 Decembrie Ø250=254m	1	1971	7.432,69	1.072,72	8.503,22	Proprietate Municipală Făgăraș	
516	1.8.7.	Rețea canalizare	Cv. Vasile Alecsandri Ø 200=34m, 2 cămine	1	1987	2.699,41	379,23	3.038,64	Proprietate Municipală Făgăraș	
517	1.8.7.	Rețea canalizare	Str. Generator Ø 300=114m, 2 cămine	1	1964	5.084,30	725,04	5.809,54	Proprietate Municipală Făgăraș	
518	1.8.7.	Bransament canal	Str. Tihu Pașca 19 bransamente	1	1970	6.299,02	898,24	7.197,27	Proprietate Municipală Făgăraș	
519	1.8.7.	Bransament canal	Str. Negruș 37 bransamente	1	1970	17.286,54	1.749,20	14.033,74	Proprietate Municipală Făgăraș	
520	1.8.7.	Bransament canal	Str. Motii 20 bransamente	1	1970	6.650,57	945,51	7.576,08	Proprietate Municipală Făgăraș	
521	1.8.7.	Bransament canal	Str. George Cosbuc 16 bransamente	1	1970	5.504,44	756,41	6.260,85	Proprietate Municipală Făgăraș	
522	1.8.7.	Bransament canal	Str. Vasile Alecsandri 3 bransamente	1	1970	994,59	141,82	1.136,41	Proprietate Municipală Făgăraș	
523	1.8.7.	Bransament canal	Str. 13 Decembrie 29 bransamente	1	1973	9.614,31	1.371,00	10.983,21	Proprietate Municipală Făgăraș	
524	1.8.7.	Bransament canal	Str. Nicolae Bălcescu 12 bransamente	1	1970	5.978,33	567,31	4.345,66	Proprietate Municipală Făgăraș	
525	1.8.7.	Bransament canal	Str. Parcului 11 bransamente	1	1970	3.046,81	520,05	4.166,84	Proprietate Municipală Făgăraș	
526	1.8.7.	Bransament canal	Str. Școții 12 bransamente	1	1970	3.978,35	567,31	4.545,66	Proprietate Municipală Făgăraș	
527	1.8.7.	Bransament canal	Str. Câmpului 28 bransamente	1	1970	9.282,79	1.323,72	10.606,51	Proprietate Municipală Făgăraș	

0	1	2	3	4	5	6	7	8	9	10
388	1.8.7.	Brasajment canal	Str. Mihai Viteazul 18 bransamente	1	1970	5,367.24	850.96	6,818.17	Proprietate Municipal Făclăraș	
389	1.8.7.	Brasajment canal	Str. Doamna Stanca 10 bransamente	1	1970	3,313.26	472.95	3,388.03	Proprietate Municipal Făclăraș	
390	1.8.7.	Bransament canal	Str. Octavian Pașer 10 bransamente	1	1970	3,313.28	472.95	3,788.03	Proprietate Municipal Făclăraș	
391	1.8.7.	Brasajment canal	Str. Mihai Eminescu 5 bransamente	1	1970	1,657.64	276.37	1,894.61	Proprietate Municipal Făclăraș	
392	1.8.7.	Brasajment canal	Str. Dr. Ioan Șanchoa 16 bransamente	1	1970	5,967.51	850.96	6,838.47	Proprietate Municipal Făclăraș	
393	1.8.7.	Brasajment canal	Str. Tudor Vladimirescu 12 bransamente	1	1970	3,978.35	567.31	4,545.06	Proprietate Municipal Făclăraș	
394	1.8.7.	Brasajment canal	Str. Lăcrămioarelor 11 bransamente	1	1970	3,646.81	520.03	4,166.84	Proprietate Municipal Făclăraș	
395	1.8.7.	Brasajment canal	Str. Mălinuți 1 bransament	1	1970	311.57	47.27	378.79	Proprietate Municipal Făclăraș	
396	1.8.7.	Brasajment canal	Str. Cotăși 3 bransamente	1	1970	994.59	141.82	1,136.41	Proprietate Municipal Făclăraș	
397	1.8.7.	Brasajment canal	Str. Otiliei 6 bransamente	1	1970	1,989.16	283.05	2,272.31	Proprietate Municipal Făclăraș	
398	1.8.7.	Brasajment canal	Str. Crivăzu 3 bransamente	1	1970	994.59	141.82	1,136.41	Proprietate Municipal Făclăraș	
399	1.8.7.	Brasajment canal	Str. Gădălețelor 3 bransamente	1	1970	994.59	141.82	1,136.41	Proprietate Municipal Făclăraș	
400	1.8.7.	Brasajment canal	Str. Bujorului 12 bransamente	1	1970	3,978.35	567.31	4,545.66	Proprietate Municipal Făclăraș	
401	1.8.7.	Brasajment canal	Str. 13 Decembrie 1 bransament	1	1971	251.83	35.81	287.66	Proprietate Municipal Făclăraș	
402	1.8.7.	Brasajment canal	Str. 13 Decembrie 1 bransament	1	1971	146.02	26.82	169.84	Proprietate Municipal Făclăraș	
403	1.8.7.	Brasajment canal	Str. Gădălețelor 5 bransamente	1	1970	2,182.84	311.41	2,495.25	Proprietate Municipal Făclăraș	
404	1.8.7.	Brasajment canal	Str. Narciselor 23 bransamente	1	1970	8,371.39	1,193.76	9,565.15	Proprietate Municipal Făclăraș	
405	1.8.7.	Brasajment canal	Str. Pansulețelor 17 bransamente	1	1970	6,187.53	882.34	7,069.89	Proprietate Municipal Făclăraș	
406	1.8.7.	Brasajment canal	Str. Magnoliei 50 bransamente	1	1970	18,198.69	2,595.13	20,793.82	Proprietate Municipal Făclăraș	
407	1.8.7.	Brasajment canal	Str. Lălelelor 11 bransamente	1	1970	4,003.71	570.92	4,574.63	Proprietate Municipal Făclăraș	
408	1.8.7.	Brasajment canal	Str. Zorzlelor 7 bransamente	1	1970	2,547.81	363.53	2,911.12	Proprietate Municipal Făclăraș	
409	1.8.7.	Brasajment canal	Str. Livezi 12 bransamente	1	1970	4,367.69	622.82	4,990.51	Proprietate Municipal Făclăraș	
410	1.8.7.	Brasajment canal	Str. Aron Puiușu 3 bransamente	1	1970	1,091.92	155.70	1,247.62	Proprietate Municipal Făclăraș	
411	1.8.7.	Brasajment canal	Str. Cămpului 3 bransamente	1	1970	1,091.92	155.70	1,247.62	Proprietate Municipal Făclăraș	
412	1.8.7.	Brasajment canal	Str. Carboia 4 bransamente	1	1970	1,455.90	207.61	1,663.51	Proprietate Municipal Făclăraș	
413	1.8.7.	Brasajment canal	Str. Târgului 5 bransamente	1	1970	1,819.87	270.53	2,079.38	Proprietate Municipal Făclăraș	
414	1.8.7.	Brasajment canal	Str. Măouli 2 bransamente	1	1970	727.94	103.80	831.74	Proprietate Municipal Făclăraș	
415	1.8.7.	Brasajment canal	Str. Mică 2 bransamente	1	1970	727.94	103.80	831.74	Proprietate Municipal Făclăraș	

0	1	2	3	4	5	6	7	8	9	10
616	1.8.7.	Branșament canal	Str. Mălinului 1 branșament		1	1970	363.97	51.90	415.87	Proprietate Municipiul Făgăraș
617	1.8.7.	Branșament canal	Str. Iazu Morii 1 branșament		1	1970	363.97	51.90	415.87	Proprietate Municipiul Făgăraș
618	1.8.7.	Branșament canal	Str. Titu Perția 1 branșament		1	1971	143.84	20.51	164.35	Proprietate Municipiul Făgăraș
619	1.8.7.	Branșament canal	Str. George Coșbuc 2 branșamente		1	1971	287.67	41.02	328.69	Proprietate Municipiul Făgăraș
620	1.8.7.	Branșament canal	Str. Vasile Alecsandri 2 branșamente		1	1971	287.67	41.02	328.69	Proprietate Municipiul Făgăraș
621	1.8.7.	Branșament canal	Str. Parcului		1	1971	143.84	20.51	164.35	Proprietate Municipiul Făgăraș
622	1.8.7.	Branșament canal	Str. Doamna Stanca		1	1971	143.84	20.51	164.35	Proprietate Municipiul Făgăraș
623	1.8.7.	Branșament canal	Str. Otilului		1	1971	143.84	20.51	164.35	Proprietate Municipiul Făgăraș
624	1.8.7.	Branșament canal	Str. Mălinului		1	1971	143.84	20.51	164.35	Proprietate Municipiul Făgăraș
625	1.8.7.	Branșament canal	Str. Gladiolelor		1	1971	143.84	20.51	164.35	Proprietate Municipiul Făgăraș
626	1.8.7.	Branșament canal	Str. Zorelelor		1	1971	143.84	20.51	164.35	Proprietate Municipiul Făgăraș
627	1.8.7.	Branșament canal	Str. Podului		1	1971	143.84	20.51	164.35	Proprietate Municipiul Făgăraș
628	1.8.7.	Branșament canal	Str. 13 Decembrie		1	1971	312.03	44.49	356.52	Proprietate Municipiul Făgăraș
629	1.8.7.	Branșament canal	Str. Parcului		1	1971	837.29	117.97	945.26	Proprietate Municipiul Făgăraș
630	1.8.7.	Racord canal	Str. Doamna Stanca		1	1971	229.57	32.73	262.30	Proprietate Municipiul Făgăraș
631	1.8.7.	Racord canal	Str. 13 Decembrie		1	1971	229.57	32.73	262.30	Proprietate Municipiul Făgăraș
632	1.8.7.	Racord canal	Str. Magnoliei		1	1971	229.57	32.73	262.30	Proprietate Municipiul Făgăraș
633	1.8.7.	Racord canal	Str. Școlii		1	1971	229.57	32.73	262.30	Proprietate Municipiul Făgăraș
634	1.8.7.	Racord canal	Str. Titu Perția		1	1971	229.57	32.73	262.30	Proprietate Municipiul Făgăraș
635	1.8.7.	Racord canal	Str. Vasile Alecsandri		1	1971	218.42	31.14	249.56	Proprietate Municipiul Făgăraș
636	1.8.7.	Racord canal	Str. Negoiu 9 racorduri		1	1971	1,965.85	280.33	2,246.18	Proprietate Municipiul Făgăraș
637	1.8.7.	Racord canal	Str. Nicolae Bălcescu		1	1971	218.42	31.14	249.56	Proprietate Municipiul Făgăraș
638	1.8.7.	Racord canal	Str. Livezii		1	1971	218.42	31.14	249.56	Proprietate Municipiul Făgăraș
639	1.8.7.	Racord canal	Str. Titu Perția 5 racorduri		1	1971	1,092.14	153.73	1,245.87	Proprietate Municipiul Făgăraș
640	1.8.7.	Racord canal	Str. Negoiu 2 racorduri		1	1971	463.43	66.08	529.51	Proprietate Municipiul Făgăraș
641	1.8.7.	Racord canal	Str. Lalelelor		1	1973	231.70	33.04	264.74	Proprietate Municipiul Făgăraș
642	1.8.7.	Racord canal	Str. Dr. Ioan Șenchea		1	1973	231.70	33.04	264.74	Proprietate Municipiul Făgăraș
643	1.8.7.	Racord canal	Str. Doamna Stanca		1	1973	231.70	33.04	264.74	Proprietate Municipiul Făgăraș

0	1	2	3	4	5	6	7	8	9	10
644	1.8.7	Racord canal	Str. Paralelelor		1	1973	231.70	33.04	264.74	Proprietate Municipală Făclăraș
645	1.8.7	Racord canal	Str. Târgului		1	1973	231.70	33.04	264.74	Proprietate Municipală Făclăraș
646	1.8.7	Racord canal	Str. Tabăcari 2 racorduri		1	1973	463.43	66.08	529.51	Proprietate Municipală Făclăraș
647	1.8.7	Racord canal	Str. Căneșii		1	1973	231.70	32.94	264.64	Proprietate Municipală Făclăraș
648	1.8.7	Racord canal	Str. Teu Perjele		1	1973	231.70	32.94	264.64	Proprietate Municipală Făclăraș
649	1.8.7	Racord canal	Str. Zorobilor		1	1973	231.70	32.94	264.64	Proprietate Municipală Făclăraș
650	1.8.7	Racord canal	Str. Magnoliei		1	1973	231.70	32.94	264.64	Proprietate Municipală Făclăraș
651	1.8.7	Racord canal	Str. Garoafelor 4 racorduri		1	1973	976.83	131.18	1,098.00	Proprietate Municipală Făclăraș
652	1.8.7	Racord canal	Str. Școlii		1	1973	231.70	33.04	264.74	Proprietate Municipală Făclăraș
653	1.8.7	Racord canal	Str. Octavian Păter 4 racorduri		1	1973	926.83	132.16	1,058.99	Proprietate Municipală Făclăraș
654	1.8.7	Racord canal	Cv. Negoiu		1	1976	292.66	41.72	334.38	Proprietate Municipală Făclăraș
655	1.8.7	Racord canal	Cv. Tudor Vladimirescu		1	1976	2,469.53	333.15	2,821.68	Proprietate Municipală Făclăraș
656	1.8.7	Racord canal	Cv. Tudor Vladimirescu		1	1976	22,316.02	3,182.26	25,498.28	Proprietate Municipală Făclăraș
657	1.8.7	Racord canal	Cv. Zona Gării bl.B		1	1977	1,419.91	206.89	1,626.80	Proprietate Municipală Făclăraș
658	1.8.7	Racord canal	Cv. Zona Gării bl.A		1	1977	1,780.63	253.91	2,034.54	Proprietate Municipală Făclăraș
659	1.8.7	Racord canal	Cv. Vesele Alcașandri bl.7		1	1977	8,118.03	1,137.63	9,255.66	Proprietate Municipală Făclăraș
660	1.8.7	Racord canal	Cv. Zona Gării		1	1977	1,663.48	237.21	1,900.69	Proprietate Municipală Făclăraș
661	1.8.7	Racord canal	Cv. Tudor Vladimirescu bl 1,2,3,4,5		1	1977	12,298.03	1,767.95	14,065.98	Proprietate Municipală Făclăraș
662	1.8.7	Racord canal	Cv. 13 Decembrie bl 2,3,5,6		1	1978	3,569.71	366.44	3,936.15	Proprietate Municipală Făclăraș
663	1.8.7	Racord canal	Cv. B-dul Unirii bl 7A,4A		1	1984	3,642.20	376.79	4,019.09	Proprietate Municipală Făclăraș
664	1.8.7	Racord canal	Cv. B-dul Unirii bl 7A,4A		1	1984	3,638.28	317.69	4,148.07	Proprietate Municipală Făclăraș
665	1.8.7	Racord canal	Cv. Luncii bl.4,5,6		1	1984	69,402.08	9,905.29	79,307.37	Proprietate Municipală Făclăraș
666	1.8.7	Racord canal	Cv. B-dul Unirii		1	1986	5,265.96	765.18	6,131.14	Proprietate Municipală Făclăraș
667	1.8.7	Racord canal	Cv. Teiului		1	1986	22,633.20	3,222.56	25,855.76	Proprietate Municipală Făclăraș
668	1.8.7	Racord canal	Cv. Teiului bl 44A		1	1986	3,697.50	242.00	3,939.50	Proprietate Municipală Făclăraș
669	1.8.7	Racord canal	Cv. Teiului		1	1988	17,751.11	2,478.26	19,825.37	Proprietate Municipală Făclăraș
670	1.8.7	Racord canal	Cv. Luncii		1	1986	4,058.41	578.72	4,637.13	Proprietate Municipală Făclăraș

0	1	2	3	4	5	6	7	8	9	10
883	1.6.4.	CLADIRE POST DISPECER IASI	CLADIRE			1963	61.038.82	8.704.13	69.742.95	Domeniul public al municipiului Făgăraș, conform Hotărârii Consiliului Local nr. 157/2009
884	1.8.12.	ST.EXPL.AL.MAPA POIORTA	Statie			1981	13.916.37	1.964.47	15.000.84	Domeniul public al municipiului Făgăraș, conform Hotărârii Consiliului Local nr. 157/2009
885	1.8.6.	Rețea apă Făgăraș	Ø 50 = 457 m			1993	12.11	1.72	13.83	Domeniul public al municipiului Făgăraș, conform Hotărârii Consiliului Local nr. 157/2009
886	1.6.3.2	IMPREMIURE CASA DISPECER	Imprejurire			1963	994.82	0.00	994.82	Domeniul public al municipiului Făgăraș, conform Hotărârii Consiliului Local nr. 157/2009
887	2.1.16.6.	LINIE ELECTRICA TENSIUNE SUB 1 Iasi	Linie electrica			1963	470.92	0.00	470.92	Domeniul public al municipiului Făgăraș, conform Hotărârii Consiliului Local nr. 157/2009
888	1.8.11.	REZERVUAR INLEZAVAT Iasi	100MC 5M ADINCIME			1963	8.166.72	1.164.57	9.331.29	Domeniul public al municipiului Făgăraș, conform Hotărârii Consiliului Local nr. 157/2009
889	1.3.7.1.	DRUM INCINTA CAPTARE IASI	drum			1963	413.28	58.93	472.21	Domeniul public al municipiului Făgăraș, conform Hotărârii Consiliului Local nr. 157/2009
890	1.8.4.	Conducta APA.AZB. Iasi	Ø210-857m. Ø200-405m, Ø310-824m tuf azb.			1963	96.44	11.00	107.44	Domeniul public al municipiului Făgăraș, conform Hotărârii Consiliului Local nr. 157/2009
891	1.8.1.	PUTURI FORATE Iasi	50 M ADINCIME			1963	307.31	0.00	307.31	Domeniul public al municipiului Făgăraș, conform Hotărârii Consiliului Local nr. 157/2009
892	1.8.1.	PUTURI FORATE Iasi	50 M ADINCIME			1963	307.31	0.00	307.31	Domeniul public al municipiului Făgăraș, conform Hotărârii Consiliului Local nr. 157/2009
893	1.8.1.	PUTURI FORATE Iasi	50 M ADINCIME			1963	307.51	0.00	307.51	Domeniul public al municipiului Făgăraș, conform Hotărârii Consiliului Local nr. 157/2009

0	1	2	3	4	5	6	7	8	9	10
894	1.8.1	PUTURI FORATE Iasi	50 M ADINCIME			1963	307.31	0.00	307.31	Domeniul public al municipiului Făgăraș, conform Hotărârii Consiliului Local nr. 157/2009
895	1.8.1	PUTURI FORATE Iasi	50 M ADINCIME			1963	307.31	0.00	307.31	Domeniul public al municipiului Făgăraș, conform Hotărârii Consiliului Local nr. 157/2009
896	1.8.1	PUTURI FORATE Iasi	50 M ADINCIME			1963	307.31	0.00	307.31	Domeniul public al municipiului Făgăraș, conform Hotărârii Consiliului Local nr. 157/2009
897	1.8.1	PUTURI FORATE Iasi	50 M ADINCIME			1963	307.31	0.00	307.31	Domeniul public al municipiului Făgăraș, conform Hotărârii Consiliului Local nr. 157/2009
898	1.8.1	PUTURI FORATE Iasi	50 M ADINCIME			1963	307.31	0.00	307.31	Domeniul public al municipiului Făgăraș, conform Hotărârii Consiliului Local nr. 157/2009
899	1.8.1	PUTURI FORATE Iasi	50 M ADINCIME			1963	307.31	0.00	307.31	Domeniul public al municipiului Făgăraș, conform Hotărârii Consiliului Local nr. 157/2009
900	2.1.16.6	LINE DE CABLU SUBTERAN Iasi	Linie cablu			1963	12.86	0.00	12.86	Domeniul public al municipiului Făgăraș, conform Hotărârii Consiliului Local nr. 157/2009
901	1.8.6	Conducte apă oțel HUREZ-CAST	Ø 300 = 4.805 m, 9C, TV, 240 m			1963	205.76	0.00	205.76	Domeniul public al municipiului Făgăraș, conform Hotărârii Consiliului Local nr. 157/2009
902	1.8.6	Conducta APA, AZB Iasi-Hurez	Ø250=5,175M,6CAMINE			1963	69.92	0.00	69.92	Domeniul public al municipiului Făgăraș, conform Hotărârii Consiliului Local nr. 157/2009
903	1.8.6	C APA OTEL Savastreni -Iasi	Ø100=2,300M,Ø80=16CM			1968	1,077.36	0.00	1,077.36	Domeniul public al municipiului Făgăraș, conform Hotărârii Consiliului Local nr. 157/2009
904	1.8.7	CAMINE PT.ARMATURII Iasi	1,5 M ADINCIME			1962	13.41	0.00	13.41	Domeniul public al municipiului Făgăraș, conform Hotărârii Consiliului Local nr. 157/2009

0	1	2	3	4	5	6	7	8	9	10
905	187	CAMINE PT.ARMATURI Iasi	1,5 M ADINCIME			1962	13.41	0.00	13.41	Domeniul public al municipiului Făgăraș, conform Hotărârii Consiliului Local nr. 157/2009
906	187	CAMINE PT.ARMATURI Iasi	1,5 M ADINCIME			1962	13.41	0.00	13.41	Domeniul public al municipiului Făgăraș, conform Hotărârii Consiliului Local nr. 157/2009
907	187	CAMINE PT.ARMATURI Iasi	1,5 M ADINCIME			1962	13.41	0.00	13.41	Domeniul public al municipiului Făgăraș, conform Hotărârii Consiliului Local nr. 157/2009
908	187	CAMINE PT.ARMATURI Iasi	1,5 M ADINCIME			1962	13.41	0.00	13.41	Domeniul public al municipiului Făgăraș, conform Hotărârii Consiliului Local nr. 157/2009
909	187	CAMINE PT.ARMATURI Iasi	1,5 M ADINCIME			1962	13.41	0.00	13.41	Domeniul public al municipiului Făgăraș, conform Hotărârii Consiliului Local nr. 157/2009
910	187	CAMINE PT.ARMATURI Iasi	1,5 M ADINCIME			1962	13.41	0.00	13.41	Domeniul public al municipiului Făgăraș, conform Hotărârii Consiliului Local nr. 157/2009
911	187	CAMINE PT.ARMATURI Iasi	1,5 M ADINCIME			1962	13.41	0.00	13.41	Domeniul public al municipiului Făgăraș, conform Hotărârii Consiliului Local nr. 157/2009
912	187	CAMINE PT.ARMATURI Iasi	1,5 M ADINCIME			1962	11.02	0.00	11.02	Domeniul public al municipiului Făgăraș, conform Hotărârii Consiliului Local nr. 157/2009
913	183	PUTURI CAPTARE APA TUB OTEL Hurez	puturi			1970	16.909.55	0.00	16.909.55	Domeniul public al municipiului Făgăraș, conform Hotărârii Consiliului Local nr. 157/2009
914	183	PUTURI CAPTARE APA TUB OTEL Hurez	puturi			1970	16.909.55	0.00	16.909.55	Domeniul public al municipiului Făgăraș, conform Hotărârii Consiliului Local nr. 157/2009
915	183	PUTURI CAPTARE APA TUB OTEL Hurez	puturi			1970	16.909.55	0.00	16.909.55	Domeniul public al municipiului Făgăraș, conform Hotărârii Consiliului Local nr. 157/2009

0	1	2	3	4	5	6	7	8	9	10
916	1.8.3.	PUTURI CAPTARE APA TUB OTEL Hurez	puturi			1970	16,909.55	0.00	16,909.55	Domeniul public al municipiului Făgăraș, conform Hotărârii Consiliului Local nr. 157/2009
917	1.8.3.	PUTURI CAPTARE APA TUB OTEL Hurez	puturi			1970	16,909.55	0.00	16,909.55	Domeniul public al municipiului Făgăraș, conform Hotărârii Consiliului Local nr. 157/2009
918	1.8.6.	CONDUCTA ADUCȚIUNE AZB Iasi	Ø300-9978M			1970	8,365.50	0.00	8,365.50	Domeniul public al municipiului Făgăraș, conform Hotărârii Consiliului Local nr. 157/2009
919	1.8.11.	REZ. SEMIINGROPATE PT. ADUC. Iasi	1000MC			1970	37,325.15	4,658.29	37,325.15	Domeniul public al municipiului Făgăraș, conform Hotărârii Consiliului Local nr. 157/2009
920	1.8.11.	REZ. SEMIINGROPATE PT. ADUC. Iasi	1000MC			1970	37,325.15	4,658.29	37,325.15	Domeniul public al municipiului Făgăraș, conform Hotărârii Consiliului Local nr. 157/2009
921	2.1.16.6.	RETEA ELECTRICA Iasi	retea			1970	627.07	0.00	627.07	Domeniul public al municipiului Făgăraș, conform Hotărârii Consiliului Local nr. 157/2009
922	1.8.6.	Retea APA TUB AZB Iasi	Ø150=100M, Ø200=100M			1971	12,434.09	0.00	12,434.09	Domeniul public al municipiului Făgăraș, conform Hotărârii Consiliului Local nr. 157/2009
923	1.8.6.	COND.APA TV,OTEL capt. Iasi	Ø273/8=220M, 325/9=225M, Ø426/10=82m			1971	32,735.33	0.00	32,735.33	Domeniul public al municipiului Făgăraș, conform Hotărârii Consiliului Local nr. 157/2009
924	1.8.6.	COND. ALIM.APA TEAVA ZN Hurez	Ø9"SI 4"-3540M.			1971	84,153.64	0.00	84,153.64	Domeniul public al municipiului Făgăraș, conform Hotărârii Consiliului Local nr. 157/2009
925	1.8.6.	HIDRANTI DE INCENDIU DIN METAL Hurez	hidranti			1971	226.46	0.00	226.46	Domeniul public al municipiului Făgăraș, conform Hotărârii Consiliului Local nr. 157/2009
926	1.8.6.	HIDRANTI DE INCENDIU DIN METAL Hurez	hidranti			1971	226.46	0.00	226.46	Domeniul public al municipiului Făgăraș, conform Hotărârii Consiliului Local nr. 157/2009

0	1	2	3	4	5	6	7	8	9	10
927	1.8.6.	HIDRANTI DE INCENDIU DIN METAL Hurez	hidranti			1971	226.46	0.00	226.46	Domeniul public al municipiului Făgăraș, conform Hotărârii Consiliului Local nr. 157/2009
928	1.8.6.	HIDRANTI DE INCENDIU DIN METAL Hurez	hidranti			1071	226.46	0.00	226.46	Domeniul public al municipiului Făgăraș, conform Hotărârii Consiliului Local nr. 157/2009
929	1.8.6.	HIDRANTI DE INCENDIU DIN METAL Hurez	hidranti			1071	226.46	0.00	226.46	Domeniul public al municipiului Făgăraș, conform Hotărârii Consiliului Local nr. 157/2009
930	1.8.6.	HIDRANTI DE INCENDIU DIN METAL Hurez	hidranti			1971	226.46	0.00	226.46	Domeniul public al municipiului Făgăraș, conform Hotărârii Consiliului Local nr. 157/2009
931	1.8.6.	HIDRANTI DE INCENDIU DIN METAL Hurez	hidranti			1971	226.46	0.00	226.46	Domeniul public al municipiului Făgăraș, conform Hotărârii Consiliului Local nr. 157/2009
932	1.8.6.	HIDRANTI DE INCENDIU DIN METAL Hurez	hidranti			1971	226.46	0.00	226.46	Domeniul public al municipiului Făgăraș, conform Hotărârii Consiliului Local nr. 157/2009
933	1.8.6.	HIDRANTI DE INCENDIU DIN METAL Hurez	hidranti			1971	226.46	0.00	226.46	Domeniul public al municipiului Făgăraș, conform Hotărârii Consiliului Local nr. 157/2009
934	1.8.6.	HIDRANTI DE INCENDIU DIN METAL Hurez	hidranti			1971	226.46	0.00	226.46	Domeniul public al municipiului Făgăraș, conform Hotărârii Consiliului Local nr. 157/2009
935	1.8.6.	HIDRANTI DE INCENDIU DIN METAL Hurez	hidranti			1971	226.46	0.00	226.46	Domeniul public al municipiului Făgăraș, conform Hotărârii Consiliului Local nr. 157/2009
936	1.8.6.	HIDRANTI DE INCENDIU DIN METAL Hurez	hidranti			1971	226.46	0.00	226.46	Domeniul public al municipiului Făgăraș, conform Hotărârii Consiliului Local nr. 157/2009
937	1.8.6.	HIDRANTI DE INCENDIU DIN METAL Hurez	hidranti			1971	226.46	0.00	226.46	Domeniul public al municipiului Făgăraș, conform Hotărârii Consiliului Local nr. 157/2009

0	1	2	3	4	5	6	7	8	9	10
938	1.8.6.	HIDRANTI DE INCENDIU DIN METAL Hurez	hidranti		1	1971	226.46	0.00	226.46	Domeniul public al municipiului Făgăraș, conform Hotărârii Consiliului Local nr. 157/2009
939	1.8.6.	HIDRANTI DE INCENDIU DIN METAL Hurez	hidranti		1	1971	226.46	0.00	226.46	Domeniul public al municipiului Făgăraș, conform Hotărârii Consiliului Local nr. 157/2009
940	1.8.6.	HIDRANTI DE INCENDIU DIN METAL Hurez	hidranti		1	1971	226.46	0.00	226.46	Domeniul public al municipiului Făgăraș, conform Hotărârii Consiliului Local nr. 157/2009
941	1.8.6	HIDRANTI DE INCENDIU DIN METAL Hurez	hidranti		1	1971	226.46	0.00	226.46	Domeniul public al municipiului Făgăraș, conform Hotărârii Consiliului Local nr. 157/2009
942	1.8.6.	HIDRANTI DE INCENDIU DIN METAL Hurez	hidranti		1	1971	226.46	0.00	226.46	Domeniul public al municipiului Făgăraș, conform Hotărârii Consiliului Local nr. 157/2009
943	1.8.6.	HIDRANTI DE INCENDIU DIN METAL Hurez	hidranti		1	1971	226.46	0.00	226.46	Domeniul public al municipiului Făgăraș, conform Hotărârii Consiliului Local nr. 157/2009
944	1.8.6.	HIDRANTI DE INCENDIU DIN METAL Hurez	hidranti		1	1971	226.46	0.00	226.46	Domeniul public al municipiului Făgăraș, conform Hotărârii Consiliului Local nr. 157/2009
945	1.8.6.	HIDRANTI DE INCENDIU DIN METAL Hurez	hidranti		1	1971	226.46	0.00	226.46	Domeniul public al municipiului Făgăraș, conform Hotărârii Consiliului Local nr. 157/2009
946	1.8.6.	HIDRANTI DE INCENDIU DIN METAL Hurez	hidranti		1	1971	226.46	0.00	226.46	Domeniul public al municipiului Făgăraș, conform Hotărârii Consiliului Local nr. 157/2009
947	1.8.6	HIDRANTI DE INCENDIU DIN METAL Hurez	hidranti		1	1971	226.46	0.00	226.46	Domeniul public al municipiului Făgăraș, conform Hotărârii Consiliului Local nr. 157/2009
948	1.8.6.	HIDRANTI DE INCENDIU DIN METAL Hurez	hidranti		1	1971	226.46	0.00	226.46	Domeniul public al municipiului Făgăraș, conform Hotărârii Consiliului Local nr. 157/2009

0	1	2	3	4	5	6	7	8	9	10
949	1.8.6.	HIDRANTI DE INCENDIU DIN METAL Hurez	hidranti		1	1971	236.46	0.00	236.46	Domeniul public al municipiului Făgăraș, conform Hotărârii Consiliului Local nr. 157/2009
950	1.8.7.	CAMINE VIZITARE PT ARMATURI Hurez	camine		1	1971	547.06	0.00	547.06	Domeniul public al municipiului Făgăraș, conform Hotărârii Consiliului Local nr. 157/2009
951	1.8.7.	CAMINE VIZITARE PT ARMATURI Hurez	camine		1	1971	547.06	0.00	547.06	Domeniul public al municipiului Făgăraș, conform Hotărârii Consiliului Local nr. 157/2009
952	1.8.7.	CAMINE VIZITARE PT ARMATURI Hurez	camine		1	1971	547.06	0.00	547.06	Domeniul public al municipiului Făgăraș, conform Hotărârii Consiliului Local nr. 157/2009
953	1.8.1.	CAMINE VIZITARE PT ARMATURI Hurez	camine		1	1971	547.06	0.00	547.06	Domeniul public al municipiului Făgăraș, conform Hotărârii Consiliului Local nr. 157/2009
954	1.8.7.	CAMINE VIZITARE PT ARMATURI Hurez	camine		1	1971	547.06	0.00	547.06	Domeniul public al municipiului Făgăraș, conform Hotărârii Consiliului Local nr. 157/2009
955	1.8.7.	CAMINE VIZITARE PT ARMATURI Hurez	camine		1	1971	547.06	0.00	547.06	Domeniul public al municipiului Făgăraș, conform Hotărârii Consiliului Local nr. 157/2009
956	1.8.7.	CAMINE VIZITARE PT ARMATURI Hurez	camine		1	1971	547.06	0.00	547.06	Domeniul public al municipiului Făgăraș, conform Hotărârii Consiliului Local nr. 157/2009
957	1.8.7.	CAMINE VIZITARE PT ARMATURI Hurez	camine		1	1971	547.06	0.00	547.06	Domeniul public al municipiului Făgăraș, conform Hotărârii Consiliului Local nr. 157/2009
958	1.8.1.	PUTURI FORATE CAPTARE APA Iasi	puturi		1	1971	18.177.57	0.00	18.177.57	Domeniul public al municipiului Făgăraș, conform Hotărârii Consiliului Local nr. 157/2009
959	1.8.1.	PUTURI FORATE CAPTARE APA Iasi	puturi		1	1971	18.177.57	0.00	18.177.57	Domeniul public al municipiului Făgăraș, conform Hotărârii Consiliului Local nr. 157/2009

0	1	2	3	4	5	6	7	8	9	10
960	1.8.1	PUTURI FORATE CAPTARE APA Iasi	puturi			1971	18,177.57	0.00	18,177.57	Domeniul public al municipiului Făgăraș, conform Hotărârii Consiliului Local nr. 157/2009
961	1.8.1	PUTURI FORATE CAPTARE APA Iasi	puturi			1971	18,177.57	0.00	18,177.57	Domeniul public al municipiului Făgăraș, conform Hotărârii Consiliului Local nr. 157/2009
962	1.8.1	PUTURI FORATE CAPTARE APA Iasi	puturi			1971	18,177.57	0.00	18,177.57	Domeniul public al municipiului Făgăraș, conform Hotărârii Consiliului Local nr. 157/2009
963	1.3.7.1.	DRUMURI INT.LA PUTURI Iasi	drumuri			1974	1.23	0.00	1.23	Domeniul public al municipiului Făgăraș, conform Hotărârii Consiliului Local nr. 157/2009
964	2.1.16.6.	INSTALATIE ELECTRICA INGROPATA Iasi	instalatie			1974	1,208.28	0.00	1,208.28	Domeniul public al municipiului Făgăraș, conform Hotărârii Consiliului Local nr. 157/2009
965	1.8.1	PUTURI PT.ALIMENTARE APA Pojorta	puturi			1976	47,816.42	0.00	47,816.42	Domeniul public al municipiului Făgăraș, conform Hotărârii Consiliului Local nr. 157/2009
966	1.8.1	PUTURI PT.ALIMENTARE APA Pojorta	puturi			1976	47,816.42	0.00	47,816.42	Domeniul public al municipiului Făgăraș, conform Hotărârii Consiliului Local nr. 157/2009
967	1.8.1	PUTURI PT.ALIMENTARE APA Pojorta	puturi			1976	47,816.42	0.00	47,816.42	Domeniul public al municipiului Făgăraș, conform Hotărârii Consiliului Local nr. 157/2009
968	1.8.1	PUTURI PT.ALIMENTARE APA Pojorta	puturi			1976	47,816.42	0.00	47,816.42	Domeniul public al municipiului Făgăraș, conform Hotărârii Consiliului Local nr. 157/2009
969	1.8.1	PUTURI PT.ALIMENTARE APA Pojorta	puturi			1976	47,816.42	0.00	47,816.42	Domeniul public al municipiului Făgăraș, conform Hotărârii Consiliului Local nr. 157/2009
970	1.8.1	PUTURI PT.ALIMENTARE APA Pojorta	puturi			1976	47,816.42	0.00	47,816.42	Domeniul public al municipiului Făgăraș, conform Hotărârii Consiliului Local nr. 157/2009

0	1	2	3	4	5	6	7	8	9	10
971	1.8.1	PUTURI PT.ALIMENTARE APA Pojorta	puturi			1976	47,816.42	0.00	47,816.42	Domeniul public al municipiului Făgăraș, conform Hotărârii Consiliului Local nr. 157/2009
972	1.8.1	PUTURI PT.ALIMENTARE APA Pojorta	puturi			1976	47,816.42	0.00	47,816.42	Domeniul public al municipiului Făgăraș, conform Hotărârii Consiliului Local nr. 157/2009
973	1.8.1	PUTURI PT.ALIMENTARE APA Pojorta	puturi			1976	47,816.42	0.00	47,816.42	Domeniul public al municipiului Făgăraș, conform Hotărârii Consiliului Local nr. 157/2009
974	1.8.1	PUTURI PT.ALIMENTARE APA Pojorta	puturi			1976	47,816.42	0.00	47,816.42	Domeniul public al municipiului Făgăraș, conform Hotărârii Consiliului Local nr. 157/2009
975	1.8.1	PUTURI PT.ALIMENTARE APA Pojorta	puturi			1976	47,816.42	0.00	47,816.42	Domeniul public al municipiului Făgăraș, conform Hotărârii Consiliului Local nr. 157/2009
976	1.8.7	Cabină puț beton BI. ȘERCALEA	cabina			1969	338.25	0.00	338.25	Domeniul public al municipiului Făgăraș, conform Hotărârii Consiliului Local nr. 157/2008
977	2.1.16.6	DEVIERUL CABLU SUBTERAN Iași	cablu			1977	392.41	0.00	392.41	Domeniul public al municipiului Făgăraș, conform Hotărârii Consiliului Local nr. 157/2009
978	1.8.1	PUTURI FORATE Pojorta	puturi			1981	35,261.98	0.00	35,261.98	Domeniul public al municipiului Făgăraș, conform Hotărârii Consiliului Local nr. 157/2009
979	1.8.1	PUTURI FORATE Pojorta	puturi			1981	35,261.98	0.00	35,261.98	Domeniul public al municipiului Făgăraș, conform Hotărârii Consiliului Local nr. 157/2009
980	1.8.1	PUTURI FORATE Pojorta	puturi			1981	35,261.98	0.00	35,261.98	Domeniul public al municipiului Făgăraș, conform Hotărârii Consiliului Local nr. 157/2009
981	1.8.1	PUTURI FORATE Pojorta	puturi			1981	35,261.98	0.00	35,261.98	Domeniul public al municipiului Făgăraș, conform Hotărârii Consiliului Local nr. 157/2009

0	1	2	3	4	5	6	7	8	9	10
982	1.8.1.	PUTURI FORATE Pojorta	puturi		1	1981	35,261.98	0.00	35,261.98	Domeniul public al municipiului Făgăraș, conform Hotărârii Consiliului Local nr. 157/2009
983	1.8.1.	PUTURI FORATE Pojorta	puturi		1	1981	35,261.98	0.00	35,261.98	Domeniul public al municipiului Făgăraș, conform Hotărârii Consiliului Local nr. 157/2009
984	1.8.1.	PUTURI FORATE Pojorta	puturi		1	1981	35,261.98	0.00	35,261.98	Domeniul public al municipiului Făgăraș, conform Hotărârii Consiliului Local nr. 157/2009
985	1.8.1.	PUTURI FORATE Pojorta	puturi		1	1981	35,261.98	0.00	35,261.98	Domeniul public al municipiului Făgăraș, conform Hotărârii Consiliului Local nr. 157/2009
986	1.8.1.	PUTURI FORATE Pojorta	puturi		1	1981	35,261.98	0.00	35,261.98	Domeniul public al municipiului Făgăraș, conform Hotărârii Consiliului Local nr. 157/2009
987	1.8.1.	PUTURI FORATE Pojorta	puturi		1	1981	35,261.98	0.00	35,261.98	Domeniul public al municipiului Făgăraș, conform Hotărârii Consiliului Local nr. 157/2009
988	1.8.1.	PUTURI FORATE Pojorta	puturi		1	1981	35,261.98	0.00	35,261.98	Domeniul public al municipiului Făgăraș, conform Hotărârii Consiliului Local nr. 157/2009
989	1.8.1.	PUTURI FORATE Pojorta	puturi		1	1981	35,261.98	0.00	35,261.98	Domeniul public al municipiului Făgăraș, conform Hotărârii Consiliului Local nr. 157/2009
990	1.8.1.	PUTURI FORATE Pojorta	puturi		1	1981	35,261.98	0.00	35,261.98	Domeniul public al municipiului Făgăraș, conform Hotărârii Consiliului Local nr. 157/2009
991	1.8.1.	PUTURI FORATE Pojorta	puturi		1	1981	35,261.98	0.00	35,261.98	Domeniul public al municipiului Făgăraș, conform Hotărârii Consiliului Local nr. 157/2009
992	1.8.1.	PUTURI FORATE Pojorta	puturi		1	1981	35,261.98	0.00	35,261.98	Domeniul public al municipiului Făgăraș, conform Hotărârii Consiliului Local nr. 157/2009

0	1	2	3	4	5	6	7	8	9	10
993	1.8.1.	PUTURI FORATE Pojorta	puturi			1981	35,261.98	0.00	35,261.98	Domeniul public al municipiului Făgăraș, conform Hotărârii Consiliului Local nr. 157/2009
994	1.8.1.	PUTURI FORATE Pojorta	puturi			1981	35,261.98	0.00	35,261.98	Domeniul public al municipiului Făgăraș, conform Hotărârii Consiliului Local nr. 157/2009
995	1.8.1.	PUTURI FORATE Pojorta	puturi			1981	35,261.98	0.00	35,261.98	Domeniul public al municipiului Făgăraș, conform Hotărârii Consiliului Local nr. 157/2009
996	1.8.1.	PUTURI FORATE Pojorta	puturi	1	1	1981	105,667.99	0.00	105,667.99	Domeniul public al municipiului Făgăraș, conform Hotărârii Consiliului Local nr. 157/2009
997	1.8.7.	CABINE PREF DIN BETON Pojorta	cabine			1982	15,168.34	0.00	15,168.34	Domeniul public al municipiului Făgăraș, conform Hotărârii Consiliului Local nr. 157/2009
998	1.8.7.	CABINE PREF DIN BETON Pojorta	cabine			1982	15,168.34	0.00	15,168.34	Domeniul public al municipiului Făgăraș, conform Hotărârii Consiliului Local nr. 157/2009
999	1.8.7.	CABINE PREF DIN BETON Pojorta	cabine			1982	15,168.34	0.00	15,168.34	Domeniul public al municipiului Făgăraș, conform Hotărârii Consiliului Local nr. 157/2009
1000	1.8.7.	CABINE PREF DIN BETON Pojorta	cabine			1982	15,168.34	0.00	15,168.34	Domeniul public al municipiului Făgăraș, conform Hotărârii Consiliului Local nr. 157/2009
1001	1.8.7.	CABINE PREF DIN BETON Pojorta	cabine			1982	15,168.34	0.00	15,168.34	Domeniul public al municipiului Făgăraș, conform Hotărârii Consiliului Local nr. 157/2009
1002	1.8.7.	CABINE PREF DIN BETON Pojorta	cabine			1982	15,168.34	0.00	15,168.34	Domeniul public al municipiului Făgăraș, conform Hotărârii Consiliului Local nr. 157/2009
1003	1.8.7.	CABINE PREF DIN BETON Pojorta	cabine			1982	15,168.34	0.00	15,168.34	Domeniul public al municipiului Făgăraș, conform Hotărârii Consiliului Local nr. 157/2009

0	1	2	3	4	5	6	7	8	9	10
1004	1.8.7.	CABINE PREF.DIN BETON Pojorta	cabine			1982	15,168.34	0.00	15,168.34	Domeniul public al municipiului Făgăraș, conform Hotărârii Consiliului Local nr. 157/2009
1005	1.8.7.	CABINE PREF.DIN BETON Pojorta	cabine			1982	15,168.34	0.00	15,168.34	Domeniul public al municipiului Făgăraș, conform Hotărârii Consiliului Local nr. 157/2009
1006	1.8.7.	CABINE PREF.DIN BETON Pojorta	cabine			1982	15,168.34	0.00	15,168.34	Domeniul public al municipiului Făgăraș, conform Hotărârii Consiliului Local nr. 157/2009
1007	1.8.7.	CABINE PREF.DIN BETON Pojorta	cabine			1982	15,168.34	0.00	15,168.34	Domeniul public al municipiului Făgăraș, conform Hotărârii Consiliului Local nr. 157/2009
1008	1.8.7.	CABINE PREF.DIN BETON Pojorta	cabine			1982	15,168.34	0.00	15,168.34	Domeniul public al municipiului Făgăraș, conform Hotărârii Consiliului Local nr. 157/2009
1009	1.8.7.	CABINE PREF.DIN BETON Pojorta	cabine			1982	15,168.34	0.00	15,168.34	Domeniul public al municipiului Făgăraș, conform Hotărârii Consiliului Local nr. 157/2009
1010	1.8.7.	CABINE PREF.DIN BETON Pojorta	cabine			1982	15,168.34	0.00	15,168.34	Domeniul public al municipiului Făgăraș, conform Hotărârii Consiliului Local nr. 157/2009
1011	1.8.7.	CABINE PREF.DIN BETON Pojorta	cabine			1982	15,168.34	0.00	15,168.34	Domeniul public al municipiului Făgăraș, conform Hotărârii Consiliului Local nr. 157/2009
1012	1.8.7.	CABINE PREF.DIN BETON Pojorta	cabine			1982	15,168.34	0.00	15,168.34	Domeniul public al municipiului Făgăraș, conform Hotărârii Consiliului Local nr. 157/2009
1013	1.8.7.	CABINE PREF.DIN BETON Pojorta	cabine			1982	15,168.34	0.00	15,168.34	Domeniul public al municipiului Făgăraș, conform Hotărârii Consiliului Local nr. 157/2009
1014	1.8.7.	CABINE PREF.DIN BETON Pojorta	cabine			1982	15,168.34	0.00	15,168.34	Domeniul public al municipiului Făgăraș, conform Hotărârii Consiliului Local nr. 157/2009

0	1	2	3	4	5	6	7	8	9	10
1015	1.8.7	CABINE PREF DIN BETON Pojorta	cabine			1982	15,168.34	0.00	15,168.34	Domeniul public al municipiului Făgăraș, conform Hotărârii Consiliului Local nr. 157/2009
1016	1.8.7	CABINE PREF DIN BETON Pojorta	cabine			1982	15,168.34	0.00	15,168.34	Domeniul public al municipiului Făgăraș, conform Hotărârii Consiliului Local nr. 157/2009
1017	1.8.7	CABINE PREF DIN BETON Pojorta	cabine			1982	15,168.34	0.00	15,168.34	Domeniul public al municipiului Făgăraș, conform Hotărârii Consiliului Local nr. 157/2009
1018	1.8.6	Conducte rețulare la puturi POJORTA	Ø300 = 825 m, 350 =564 m, 150 = 120m, 250= 602, 100= 80, 200=100 m, capt.			1982	3,979.05	567.40	4,546.45	Domeniul public al municipiului Făgăraș, conform Hotărârii Consiliului Local nr. 157/2009
1019	1.8.6	CONDUCTA REFULARE LA PUTURI Pojorta	Ø108=147M.			1982	3,318.90	473.28	3,792.24	Domeniul public al municipiului Făgăraș, conform Hotărârii Consiliului Local nr. 157/2009
1020	1.8.6	CONDUCTA ADUCȚIUNE AZB. Pojorta	Ø300=9750M. PREMOC600=1970M.			1982	1,667,041.26	237,720.08	1,904,761.34	Domeniul public al municipiului Făgăraș, conform Hotărârii Consiliului Local nr. 157/2009
1021	1.8.6	Cond. ad. tub oțel POJORTA	Ø521 = 1,573 m, Ø810 =83 m, Ø 600 = 1,666 m			1982	14,260.69	2,033.97	16,294.26	Domeniul public al municipiului Făgăraș, conform Hotărârii Consiliului Local nr. 157/2009
1022	1.8.9	PLATFORMA BETON INCINTA STATIE Pojorta	platforma			1982	4,483.87	0.00	4,483.87	Domeniul public al municipiului Făgăraș, conform Hotărârii Consiliului Local nr. 157/2009
1023	1.8.11	REZERVOARE SEMINGROPATE Pojorta	1000 mc			1982	81,667.18	11,645.73	93,312.91	Domeniul public al municipiului Făgăraș, conform Hotărârii Consiliului Local nr. 157/2009
1024	1.8.11	REZERVOARE SEMINGROPATE Pojorta	1000 mc			1982	81,667.18	11,645.73	93,312.91	Domeniul public al municipiului Făgăraș, conform Hotărârii Consiliului Local nr. 157/2009
1025	1.8.11	REZERVOARE SEMINGROPATE Pojorta	1000 mc			1982	81,667.18	11,645.73	93,312.91	Domeniul public al municipiului Făgăraș, conform Hotărârii Consiliului Local nr. 157/2009

0	1	2	3	4	5	6	7	8	9	10
1026	1.8.11.	REZERVUARE SEMINGROPATE Pojorta	1000 mc			1982	81.667,18	11.645,73	93.312,91	Domeniul public al municipiului Făgăraș, conform Hotărârii Consiliului Local nr. 157/2009
1027	2.1.16.6.	RETELE ELECTRICE LA REZERVUARE Pojorta	rețele			1982	69,92	0,00	69,92	Domeniul public al municipiului Făgăraș, conform Hotărârii Consiliului Local nr. 157/2009
1028	2.1.16.6.	Rețea el. la puturi (subteran) Pojorta	rețea			1982	2.408,38	0,00	2.408,38	Domeniul public al municipiului Făgăraș, conform Hotărârii Consiliului Local nr. 157/2009
1029	2.1.16.6.	Rețea el. exterioară Pojorta	rețea			1982	3.352,08	0,00	3.352,08	Domeniul public al municipiului Făgăraș, conform Hotărârii Consiliului Local nr. 157/2009
1030	1.6.3.2	IMPREJMUIRE STIL PT BETON Pojorta	Imprejmuire			1982	15.365,07	0,00	15.365,07	Domeniul public al municipiului Făgăraș, conform Hotărârii Consiliului Local nr. 157/2009
1031	1.3.7.1	DRUM ACCES LA PUTURI Iasi	drum			1982	1.340,94	192,64	1.543,58	Domeniul public al municipiului Făgăraș, conform Hotărârii Consiliului Local nr. 157/2009
1032	1.8.7	CAMINE DIN BETON PT.VANE Pojorta	camine			1982	1.003,47	0,00	1.003,47	Domeniul public al municipiului Făgăraș, conform Hotărârii Consiliului Local nr. 157/2009
1033	1.8.7	CAMINE DIN BETON PT.VANE Pojorta	camine			1982	1.003,47	0,00	1.003,47	Domeniul public al municipiului Făgăraș, conform Hotărârii Consiliului Local nr. 157/2009
1034	1.8.7	CAMINE DIN BETON PT.VANE Pojorta	camine			1982	1.003,47	0,00	1.003,47	Domeniul public al municipiului Făgăraș, conform Hotărârii Consiliului Local nr. 157/2009
1035	1.8.7	CAMINE DIN BETON PT.VANE Pojorta	camine			1982	1.003,47	0,00	1.003,47	Domeniul public al municipiului Făgăraș, conform Hotărârii Consiliului Local nr. 157/2009
1036	1.8.7	CAMINE DIN BETON PT.VANE Pojorta	camine			1982	1.003,47	0,00	1.003,47	Domeniul public al municipiului Făgăraș, conform Hotărârii Consiliului Local nr. 157/2009

0	1	2	3	4	5	6	7	8	9	10
1037	1.8.7.	CAMINE DIN BETON PT.VANE Pojorta	camine			1982	1,003.47	0.00	1,003.47	Domeniul public al municipiului Făgăraș, conform Hotărârii Consiliului Local nr. 157/2009
1038	1.8.7.	CAMINE DIN BETON PT.VANE Pojorta	camine			1982	1,003.47	0.00	1,003.47	Domeniul public al municipiului Făgăraș, conform Hotărârii Consiliului Local nr. 157/2009
1039	1.8.7.	CAMINE DIN BETON PT.VANE Pojorta	camine			1982	1,003.47	0.00	1,003.47	Domeniul public al municipiului Făgăraș, conform Hotărârii Consiliului Local nr. 157/2009
1040	1.8.7.	CAMINE DIN BETON PT.VANE Pojorta	camine			1982	1,003.47	0.00	1,003.47	Domeniul public al municipiului Făgăraș, conform Hotărârii Consiliului Local nr. 157/2009
1041	1.8.7.	CAMINE DIN BETON PT.VANE Pojorta	camine			1982	1,003.47	0.00	1,003.47	Domeniul public al municipiului Făgăraș, conform Hotărârii Consiliului Local nr. 157/2009
1042	1.8.7.	CAMINE DIN BETON PT.VANE Pojorta	camine			1982	1,003.47	0.00	1,003.47	Domeniul public al municipiului Făgăraș, conform Hotărârii Consiliului Local nr. 157/2009
1043	1.8.7.	CAMINE DIN BETON PT.VANE Pojorta	camine			1982	1,003.47	0.00	1,003.47	Domeniul public al municipiului Făgăraș, conform Hotărârii Consiliului Local nr. 157/2009
1044	1.8.7.	CAMINE DIN BETON PT.VANE Pojorta	camine			1982	1,003.47	0.00	1,003.47	Domeniul public al municipiului Făgăraș, conform Hotărârii Consiliului Local nr. 157/2009
1045	1.8.7.	CAMINE DIN BETON PT.VANE Pojorta	camine			1982	1,003.47	0.00	1,003.47	Domeniul public al municipiului Făgăraș, conform Hotărârii Consiliului Local nr. 157/2009
1046	1.8.7.	CAMINE DIN BETON PT.VANE Pojorta	camine			1982	1,003.47	0.00	1,003.47	Domeniul public al municipiului Făgăraș, conform Hotărârii Consiliului Local nr. 157/2009
1047	1.8.7.	CAMINE DIN BETON PT.VANE Pojorta	camine			1982	1,003.47	0.00	1,003.47	Domeniul public al municipiului Făgăraș, conform Hotărârii Consiliului Local nr. 157/2009

0	1	2	3	4	5	6	7	8	9	10
1048	1.8.7.	CAMINE DIN BETON PT.VANE Pojorta	camine			1982	1,003.47	0.00	1,003.47	Domeniul public al municipiului Făgăraș, conform Hotărârii Consiliului Local nr. 157/2009
1049	1.8.7.	CAMINE DIN BETON PT.VANE Pojorta	camine			1982	1,003.47	0.00	1,003.47	Domeniul public al municipiului Făgăraș, conform Hotărârii Consiliului Local nr. 157/2009
1050	1.8.7.	CAMINE DIN BETON PT.VANE Pojorta	camine			1982	1,003.47	0.00	1,003.47	Domeniul public al municipiului Făgăraș, conform Hotărârii Consiliului Local nr. 157/2009
1051	1.8.7.	CAMINE DIN BETON PT.VANE Pojorta	camine			1982	1,003.47	0.00	1,003.47	Domeniul public al municipiului Făgăraș, conform Hotărârii Consiliului Local nr. 157/2009
1052	1.8.7.	CAMINE DIN BETON PT.VANE Pojorta	camine			1982	1,003.47	0.00	1,003.47	Domeniul public al municipiului Făgăraș, conform Hotărârii Consiliului Local nr. 157/2009
1053	1.8.7.	CAMINE DIN BETON PT.VANE Pojorta	camine			1982	1,003.47	0.00	1,003.47	Domeniul public al municipiului Făgăraș, conform Hotărârii Consiliului Local nr. 157/2009
1054	1.8.7.	CAMINE DIN BETON PT.VANE Pojorta	camine			1982	1,003.47	0.00	1,003.47	Domeniul public al municipiului Făgăraș, conform Hotărârii Consiliului Local nr. 157/2009
1055	1.8.7.	CAMINE DIN BETON PT.VANE Pojorta	camine			1982	1,003.47	0.00	1,003.47	Domeniul public al municipiului Făgăraș, conform Hotărârii Consiliului Local nr. 157/2009
1056	2.1.16.6.	Rețea energie electrică POJORTA	rețea			1983	5,906.68	0.00	5,906.68	Domeniul public al municipiului Făgăraș, conform Hotărârii Consiliului Local nr. 157/2009
1057	2.1.16.6.	RETELE EL EXTERIOARE Pojorta	rețele			1983	698.76	0.00	698.76	Domeniul public al municipiului Făgăraș, conform Hotărârii Consiliului Local nr. 157/2009
1058	1.8.6.	Rețea APA AZBOCIMENT Sambata de sus	Ø100=496M.			1984	11,802.81	0.00	11,802.81	Domeniul public al municipiului Făgăraș, conform Hotărârii Consiliului Local nr. 157/2009

0	1	2	3	4	5	6	7	8	9	10
1059	1.8.6.	Rețea APA AZBOCIMENT Lisa	Ø100=1790M		1	1984	49,737.31	0.00	49,737.31	Domeniul public al municipiului Făgăraș, conform Hotărârii Consiliului Local nr. 157/2009
1060	1.8.6.	Rețea APA AZBOCIMENT Voivodeni	Ø250=1716M.		1	1984	93,804.61	0.00	93,804.61	Domeniul public al municipiului Făgăraș, conform Hotărârii Consiliului Local nr. 157/2009
1061	1.8.7.	CAMINE PT.RETEA ALIM.APA Sambata de sus Fagaras	camine		1	1984	484.07	69.02	553.09	Domeniul public al municipiului Făgăraș, conform Hotărârii Consiliului Local nr. 157/2009
1062	1.8.7.	CAMINE PT.RETEA ALIM.APA Sambata de sus Fagaras	camine		1	1984	484.07	69.02	553.09	Domeniul public al municipiului Făgăraș, conform Hotărârii Consiliului Local nr. 157/2009
1063	1.8.7.	CAMINE PT.RETEA ALIM.APA Sambata de sus Fagaras	camine		1	1984	484.07	69.02	553.09	Domeniul public al municipiului Făgăraș, conform Hotărârii Consiliului Local nr. 157/2009
1064	1.8.7.	CAMINE PT.RETEA ALIM.APA FGS-LISA	camine		1	1984	379.17	0.00	379.17	Domeniul public al municipiului Făgăraș, conform Hotărârii Consiliului Local nr. 157/2009
1065	1.8.7.	CAMINE PT.RETEA ALIM.APA FGS-LISA	camine		1	1984	379.17	0.00	379.17	Domeniul public al municipiului Făgăraș, conform Hotărârii Consiliului Local nr. 157/2009
1066	1.8.7.	CAMINE PT.RETEA ALIM.APA FGS-LISA	camine		1	1984	379.17	0.00	379.17	Domeniul public al municipiului Făgăraș, conform Hotărârii Consiliului Local nr. 157/2009
1067	1.8.7.	CAMINE PT.RETEA ALIM.APA FGS-LISA	camine		1	1984	379.17	0.00	379.17	Domeniul public al municipiului Făgăraș, conform Hotărârii Consiliului Local nr. 157/2009
1068	1.8.7.	CAMINE PT.RETEA ALIM.APA Fgs- Voivodeni	camine		1	1984	1,432.02	0.00	1,432.02	Domeniul public al municipiului Făgăraș, conform Hotărârii Consiliului Local nr. 157/2009
1069	1.8.7.	CAMINE PT.RETEA ALIM.APA Fgs- Voivodeni	camine		1	1984	1,432.02	0.00	1,432.02	Domeniul public al municipiului Făgăraș, conform Hotărârii Consiliului Local nr. 157/2009

0	1	2	3	4	5	6	7	8	9	10
1070	1.8.7.	CAMINE PT.RETEA ALIM.APA Fgs- Voivodeni	camine		1984	1,432.02	0.00	1,432.02	1,432.02	Domeniul public al municipiului Făgăraș, conform Hotărârii Consiliului Local nr. 157/2009
1071	1.8.7.	CAMINE PT.RETEA ALIM.APA Fgs- Voivodeni	camine		1984	1,432.02	0.00	1,432.02	1,432.02	Domeniul public al municipiului Făgăraș, conform Hotărârii Consiliului Local nr. 157/2009
1072	1.8.7.	CAMINE PT.RETEA ALIM.APA Fgs- Voivodeni	camine		1984	1,432.02	0.00	1,432.02	1,432.02	Domeniul public al municipiului Făgăraș, conform Hotărârii Consiliului Local nr. 157/2009
1073	1.8.7.	CAMINE PT.RETEA ALIM.APA Fgs- Voivodeni	camine		1984	1,432.02	0.00	1,432.02	1,432.02	Domeniul public al municipiului Făgăraș, conform Hotărârii Consiliului Local nr. 157/2009
1074	1.8.7.	CAMINE PT.RETEA ALIM.APA Fgs- Voivodeni	camine		1984	1,432.02	0.00	1,432.02	1,432.02	Domeniul public al municipiului Făgăraș, conform Hotărârii Consiliului Local nr. 157/2009
1075	1.8.7.	CAMINE PT.RETEA ALIM.APA Fgs- Voivodeni	camine		1984	1,432.02	0.00	1,432.02	1,432.02	Domeniul public al municipiului Făgăraș, conform Hotărârii Consiliului Local nr. 157/2009
1076	1.8.7.	CAMINE PT.RETEA ALIM.APA Fgs- Voivodeni	camine		1984	1,432.02	0.00	1,432.02	1,432.02	Domeniul public al municipiului Făgăraș, conform Hotărârii Consiliului Local nr. 157/2009
1077	1.8.7.	CAMINE PT.RETEA ALIM.APA Fgs- Voivodeni	camine		1984	1,432.02	0.00	1,432.02	1,432.02	Domeniul public al municipiului Făgăraș, conform Hotărârii Consiliului Local nr. 157/2009
1078	1.8.1.	PUTURI FORATE 11 BUCAȚII Pojorta	puturi		1992	120,047.19	0.00	120,047.19	120,047.19	Domeniul public al municipiului Făgăraș, conform Hotărârii Consiliului Local nr. 157/2009
1079	1.8.6.	BRANSAMENTE APA TR I Iasi	TR I 1971 I"-10M.		1970	4.11	0.00	4.11	4.11	Domeniul public al municipiului Făgăraș, conform Hotărârii Consiliului Local nr. 157/2009
1080	1.8.6.	BRANSAMENTE APA TR I Iasi	TR I 1971 I"-6M.		1970	4.11	0.00	4.11	4.11	Domeniul public al municipiului Făgăraș, conform Hotărârii Consiliului Local nr. 157/2009

0	1	2	3	4	5	6	7	8	9	10
1081	1.8.6.	BRANSAMENTE APA TR.I Iasi	TR.I 1971 1"-6M.		1970	4.11	0.00	4.11	4.11	Domeniul public al municipiului Făgăraș, conform Hotărârii Consiliului Local nr. 157/2009
1082	1.8.6.	BRANSAMENTE APA TR.I Iasi	TR.I 1971 1"-12M.		1970	4.11	0.00	4.11	4.11	Domeniul public al municipiului Făgăraș, conform Hotărârii Consiliului Local nr. 157/2009
1083	1.8.6.	BRANSAMENTE APA TR.I Iasi	TR.I 1971 1"-12M.		1970	4.11	0.00	4.11	4.11	Domeniul public al municipiului Făgăraș, conform Hotărârii Consiliului Local nr. 157/2009
1084	1.8.6.	BRANSAMENTE APA TR.I Iasi	TR.I 1971 1"-14M.		1970	4.11	0.00	4.11	4.11	Domeniul public al municipiului Făgăraș, conform Hotărârii Consiliului Local nr. 157/2009
1085	1.8.6.	BRANSAMENTE APA TR.I Iasi	TR.I 1971 1"-7M.		1970	4.11	0.00	4.11	4.11	Domeniul public al municipiului Făgăraș, conform Hotărârii Consiliului Local nr. 157/2009
1086	1.8.6.	BRANSAMENTE APA TR.I Iasi	TR.I 1971 1"-9M.		1970	4.11	0.00	4.11	4.11	Domeniul public al municipiului Făgăraș, conform Hotărârii Consiliului Local nr. 157/2009
1087	1.8.6.	BRANSAMENTE APA TR.I Iasi	TR.I 1971 1"-10M.		1970	4.11	0.00	4.11	4.11	Domeniul public al municipiului Făgăraș, conform Hotărârii Consiliului Local nr. 157/2009
1088	1.8.6.	BRANSAMENTE APA TR.I Iasi	TR.I 1971 1"-10M.		1970	4.11	0.00	4.11	4.11	Domeniul public al municipiului Făgăraș, conform Hotărârii Consiliului Local nr. 157/2009
1089	1.8.6.	BRANSAMENTE APA TR.I Iasi	TR.I 1971 1"-4M.		1970	4.11	0.00	4.11	4.11	Domeniul public al municipiului Făgăraș, conform Hotărârii Consiliului Local nr. 157/2009
1090	1.8.6.	BRANSAMENTE APA TR.I Iasi	TR.I 1971 1"-5M.		1970	4.11	0.00	4.11	4.11	Domeniul public al municipiului Făgăraș, conform Hotărârii Consiliului Local nr. 157/2009
1091	1.8.6.	BRANSAMENTE APA TR.I Iasi	TR.I 1971 1"-6M.		1970	4.11	0.00	4.11	4.11	Domeniul public al municipiului Făgăraș, conform Hotărârii Consiliului Local nr. 157/2009

0	1	2	3	4	5	6	7	8	9	10
1092	1.8.6.	BRANSAMENTE APA TR.I Iasi	TR.I 1971 1"-4M.			1970	4.11	0.00	4.11	Domeniul public al municipiului Făgăraș, conform Hotărârii Consiliului Local nr. 157/2009
1093	1.8.6.	BRANSAMENTE APA TR.I Iasi	TR.I 1971 3/4"-6M.			1970	4.11	0.00	4.11	Domeniul public al municipiului Făgăraș, conform Hotărârii Consiliului Local nr. 157/2009
1094	1.8.6.	BRANSAMENTE APA TR.I Iasi	TR.I 1971 1"-5M.			1970	4.11	0.00	4.11	Domeniul public al municipiului Făgăraș, conform Hotărârii Consiliului Local nr. 157/2009
1095	1.8.6.	BRANSAMENTE APA TR.I Iasi	TR.I 1971 1"-9M.			1970	4.11	0.00	4.11	Domeniul public al municipiului Făgăraș, conform Hotărârii Consiliului Local nr. 157/2009
1096	1.8.6.	BRANSAMENTE APA TR.I Iasi	TR.I 1971 1"-12M.			1970	4.11	0.00	4.11	Domeniul public al municipiului Făgăraș, conform Hotărârii Consiliului Local nr. 157/2009
1097	1.8.6.	BRANSAMENTE APA TR.I Iasi	TR.I 1971 1 1/2"-42M.			1970	4.11	0.00	4.11	Domeniul public al municipiului Făgăraș, conform Hotărârii Consiliului Local nr. 157/2009
1098	1.8.6.	BRANSAMENTE APA TR.I Iasi	TR.I 1971 1"-10M.			1970	4.11	0.00	4.11	Domeniul public al municipiului Făgăraș, conform Hotărârii Consiliului Local nr. 157/2009
1099	1.8.6.	BRANSAMENTE APA TR.I Iasi	TR.I 1971 1"-45M.			1970	4.11	0.00	4.11	Domeniul public al municipiului Făgăraș, conform Hotărârii Consiliului Local nr. 157/2009
1100	1.8.6.	BRANSAMENTE APA TR.I Iasi	TR.I 1971 1"-13M.			1970	4.11	0.00	4.11	Domeniul public al municipiului Făgăraș, conform Hotărârii Consiliului Local nr. 157/2009
1101	1.8.6.	BRANSAMENTE APA TR.I Iasi	TR.I 1971 1"-62M.			1970	4.11	0.00	4.11	Domeniul public al municipiului Făgăraș, conform Hotărârii Consiliului Local nr. 157/2009
1102	1.8.6.	BRANSAMENTE APA TR.I Iasi	TR.I 1971 1"-7M.			1970	4.11	0.00	4.11	Domeniul public al municipiului Făgăraș, conform Hotărârii Consiliului Local nr. 157/2009

0	1	2	3	4	5	6	7	8	9	10
1103	1.8.6.	BRANSAMENTE APA TR.I Iasi	TR.I 1971 1"=4M.		1970	-4.11	0.00	4.11		Domeniul public al municipiului Făgăraș, conform Hotărâri Consiliului Local nr. 157/2008
1104	1.8.6.	BRANSAMENTE APA TR.I Iasi	TR.I 1971 1"=7M.		1970	-4.11	0.00	4.11		Domeniul public al municipiului Făgăraș, conform Hotărâri Consiliului Local nr. 157/2008
1105	1.8.6.	BRANSAMENTE APA TR.I Iasi	TR.I 1971 1"=7M.		1970	-4.11	0.00	4.11		Domeniul public al municipiului Făgăraș, conform Hotărâri Consiliului Local nr. 157/2008
1106	1.8.6.	BRANSAMENTE APA TR.I Iasi	TR.I 1971 3/4"=6M.		1970	-4.11	0.00	4.11		Domeniul public al municipiului Făgăraș, conform Hotărâri Consiliului Local nr. 157/2008
1107	1.8.6.	BRANSAMENTE APA TR.I Iasi	TR.I 1971 1"=6M.		1970	4.11	0.00	4.11		Domeniul public al municipiului Făgăraș, conform Hotărâri Consiliului Local nr. 157/2008
1108	1.8.6.	BRANSAMENTE APA TR.I Iasi	TR.I 1971 3/4"=18M.		1970	4.11	0.00	4.11		Domeniul public al municipiului Făgăraș, conform Hotărâri Consiliului Local nr. 157/2008
1109	1.8.6.	BRANSAMENTE APA TR.I Iasi	TR.I 1971 3/4"=18M.		1970	4.11	0.00	4.11		Domeniul public al municipiului Făgăraș, conform Hotărâri Consiliului Local nr. 157/2008
1110	1.8.6.	BRANSAMENTE APA TR.I Iasi	TR.I 1971 1"=7M.		1970	-4.11	0.00	4.11		Domeniul public al municipiului Făgăraș, conform Hotărâri Consiliului Local nr. 157/2008
1111	1.8.6.	BRANSAMENTE APA TR.I Iasi	TR.I 1971 1/2"=5M.		1970	4.11	0.00	4.11		Domeniul public al municipiului Făgăraș, conform Hotărâri Consiliului Local nr. 157/2008
1112	1.8.6.	BRANSAMENTE APA TR.I Iasi	TR.I 1971 1"=10M.		1970	4.11	0.00	4.11		Domeniul public al municipiului Făgăraș, conform Hotărâri Consiliului Local nr. 157/2008
1113	1.8.6.	BRANSAMENTE APA TR.I Iasi	TR.I 1971 1"=10M.		1970	-4.11	0.00	4.11		Domeniul public al municipiului Făgăraș, conform Hotărâri Consiliului Local nr. 157/2008

0	1	2	3	4	5	6	7	8	9	10
1114	1.8.6.	BRANSAMENTE APA TR.1 Sasaciori	TR.1 1971 3/4"=6M.			1970	4.12	0.00	4.12	Domeniul public al municipiului Făgăraș, conform Hotărârii Consiliului Local nr. 157/2009
1115	1.8.6.	BRANSAMENTE APA TR.1 Sasaciori	TR.1 1971 3/4"=6M.			1970	4.12	0.00	4.12	Domeniul public al municipiului Făgăraș, conform Hotărârii Consiliului Local nr. 157/2009
1116	1.8.6.	BRANSAMENTE APA TR.1 Sasaciori	TR.1 1971 3/4"=9M.			1970	4.12	0.00	4.12	Domeniul public al municipiului Făgăraș, conform Hotărârii Consiliului Local nr. 157/2009
1117	1.8.6.	BRANSAMENTE APA TR.1 Sasaciori	TR.1 1971 3/4"=5M.			1970	4.12	0.00	4.12	Domeniul public al municipiului Făgăraș, conform Hotărârii Consiliului Local nr. 157/2009
1118	1.8.6.	BRANSAMENTE APA TR.1 Sasaciori	TR.1 1971 1"=18M.			1970	4.12	0.00	4.12	Domeniul public al municipiului Făgăraș, conform Hotărârii Consiliului Local nr. 157/2009
1119	1.8.6.	BRANSAMENTE APA TR.1 Sasaciori	TR.1 1971 1"=8M.			1970	4.12	0.00	4.12	Domeniul public al municipiului Făgăraș, conform Hotărârii Consiliului Local nr. 157/2009
1120	1.8.6.	BRANSAMENTE APA TR.1 Savastreni	TR.1 1971 1"=8M.			1970	4.12	0.00	4.12	Domeniul public al municipiului Făgăraș, conform Hotărârii Consiliului Local nr. 157/2009
1121	1.8.6.	BRANSAMENTE APA TR.1 Savastreni	TR.1 1971 1"=8M.			1970	4.12	0.00	4.12	Domeniul public al municipiului Făgăraș, conform Hotărârii Consiliului Local nr. 157/2009
1122	1.8.6.	BRANSAMENTE APA TR.1 Savastreni	TR.1 1971 1"=16M.			1970	4.12	0.00	4.12	Domeniul public al municipiului Făgăraș, conform Hotărârii Consiliului Local nr. 157/2009
1123	1.8.6.	BRANSAMENTE APA TR.1 Savastreni	TR.1 1971 1"=9M.			1970	4.12	0.00	4.12	Domeniul public al municipiului Făgăraș, conform Hotărârii Consiliului Local nr. 157/2009
1124	1.8.6.	BRANSAMENTE APA TR.1 Sc. Hurez	TR.1 1971 1"=3M.			1970	4.11	0.00	4.11	Domeniul public al municipiului Făgăraș, conform Hotărârii Consiliului Local nr. 157/2009