

0	1	2	3	4	5	6	7	8	9	10
1125	1.8.6.	BRANSAMENTE APA TR.I Hurez	TR.I 1971 I"= 5M.		1	1971	250.92	0.00	250.92	Domeniul public al municipiului Făgăraș, conform Hotărârii Consiliului Local nr. 157/2009
1126	1.8.6.	BRANSAMENTE APA TR.I Hurez	TR.I 1971 I"= 5M.		1	1971	250.92	0.00	250.92	Domeniul public al municipiului Făgăraș, conform Hotărârii Consiliului Local nr. 157/2009
1127	1.8.6.	BRANSAMENTE APA TR.I Hurez	TR.I 1971 I"= 13M.		1	1971	250.92	0.00	250.92	Domeniul public al municipiului Făgăraș, conform Hotărârii Consiliului Local nr. 157/2009
1128	1.8.6.	BRANSAMENTE APA TR.I Hurez	TR.I 1971 I"= 3M.		1	1971	250.92	0.00	250.92	Domeniul public al municipiului Făgăraș, conform Hotărârii Consiliului Local nr. 157/2009
1129	1.8.6.	BRANSAMENTE APA TR.I Hurez	TR.I 1971 I"= 5M.		1	1971	250.92	0.00	250.92	Domeniul public al municipiului Făgăraș, conform Hotărârii Consiliului Local nr. 157/2009
1130	1.8.6.	BRANSAMENTE APA TR.I Hurez	TR.I 1971 I"= 4M.		1	1971	250.92	0.00	250.92	Domeniul public al municipiului Făgăraș, conform Hotărârii Consiliului Local nr. 157/2009
1131	1.8.6.	BRANSAMENTE APA TR.I Hurez	TR.I 1971 I"= 17M.		1	1971	250.92	0.00	250.92	Domeniul public al municipiului Făgăraș, conform Hotărârii Consiliului Local nr. 157/2009
1132	1.8.6.	BRANSAMENTE APA TR.I Hurez	TR.I 1971 I"= 15M.		1	1971	250.92	0.00	250.92	Domeniul public al municipiului Făgăraș, conform Hotărârii Consiliului Local nr. 157/2009
1133	1.8.6.	BRANSAMENTE APA TR.I Hurez	TR.I 1971 I"= 4M.		1	1971	250.92	0.00	250.92	Domeniul public al municipiului Făgăraș, conform Hotărârii Consiliului Local nr. 157/2009
1134	1.8.6.	BRANSAMENTE APA TR.I Hurez	TR.I 1971 I"= 6M.		1	1971	250.92	0.00	250.92	Domeniul public al municipiului Făgăraș, conform Hotărârii Consiliului Local nr. 157/2009
1135	1.8.6.	BRANSAMENTE APA TR.I Hurez	TR.I 1971 I"= 6M.		1	1971	250.92	0.00	250.92	Domeniul public al municipiului Făgăraș, conform Hotărârii Consiliului Local nr. 157/2009

0	1	2	3	4	5	6	7	8	9	10
1136	1.8.6.	BRANSAMENTE APA TR.I Hurez	TR.I 1971 1"= 10M.		1	1971	250.92	0.00	250.92	Domeniul public al municipiului Făgăraș, conform Hotărârii Consiliului Local nr. 157/2009
1137	1.8.6.	BRANSAMENTE APA TR.I Hurez	TR.I 1971 1"= 5M.		1	1971	250.92	0.00	250.92	Domeniul public al municipiului Făgăraș, conform Hotărârii Consiliului Local nr. 157/2009
1138	1.8.6.	BRANSAMENTE APA TR.I Hurez	TR.I 1971 1"= 10M.		1	1971	250.92	0.00	250.92	Domeniul public al municipiului Făgăraș, conform Hotărârii Consiliului Local nr. 157/2009
1139	1.8.6.	BRANSAMENTE APA TR.I Hurez	TR.I 1971 1"= 6M.		1	1971	250.92	0.00	250.92	Domeniul public al municipiului Făgăraș, conform Hotărârii Consiliului Local nr. 157/2009
1140	1.8.6.	BRANSAMENTE APA TR.I Hurez	TR.I 1971 1"= 5M.		1	1971	250.92	0.00	250.92	Domeniul public al municipiului Făgăraș, conform Hotărârii Consiliului Local nr. 157/2009
1141	1.8.6.	BRANSAMENTE APA TR.I Hurez	TR.I 1971 1"= 8M.		1	1971	250.92	0.00	250.92	Domeniul public al municipiului Făgăraș, conform Hotărârii Consiliului Local nr. 157/2009
1142	1.8.6.	BRANSAMENTE APA TR.I Hurez	TR.I 1971 1"= 5M.		1	1971	250.92	0.00	250.92	Domeniul public al municipiului Făgăraș, conform Hotărârii Consiliului Local nr. 157/2009
1143	1.8.6.	BRANSAMENTE APA TR.I Hurez	TR.I 1971 1"= 3M.		1	1971	250.92	0.00	250.92	Domeniul public al municipiului Făgăraș, conform Hotărârii Consiliului Local nr. 157/2009
1144	1.8.6.	BRANSAMENTE APA TR.I Hurez	TR.I 1971 1"= 12M.		1	1971	250.92	0.00	250.92	Domeniul public al municipiului Făgăraș, conform Hotărârii Consiliului Local nr. 157/2009
1145	1.8.6.	BRANSAMENTE APA TR.I Hurez	TR.I 1971 1"= 9M.		1	1971	250.92	0.00	250.92	Domeniul public al municipiului Făgăraș, conform Hotărârii Consiliului Local nr. 157/2009
1146	1.8.6.	BRANSAMENTE APA TR.I Hurez	TR.I 1971 1"= 9M.		1	1971	250.92	0.00	250.92	Domeniul public al municipiului Făgăraș, conform Hotărârii Consiliului Local nr. 157/2009

0	1	2	3	4	5	6	7	8	9	10
1147	1.8.6.	BRANSAMENTE APA TR.I Hurez	TR.I 1971 I ^o = 5M.			1971	250.92	0.00	250.92	Domeniul public al municipiului Făgăraș, conform Hotărârii Consiliului Local nr. 157/2009
1148	1.8.6.	BRANSAMENTE APA TR.I Hurez	TR.I 1971 I ^o = 19M.			1971	250.92	0.00	250.92	Domeniul public al municipiului Făgăraș, conform Hotărârii Consiliului Local nr. 157/2009
1149	1.8.6.	BRANSAMENTE APA TR.I Hurez	TR.I 1971 I ^o = 6M.			1971	250.92	0.00	250.92	Domeniul public al municipiului Făgăraș, conform Hotărârii Consiliului Local nr. 157/2009
1150	1.8.6.	BRANSAMENTE APA TR.I Hurez	TR.I 1971 I ^o = 7M.			1971	250.92	0.00	250.92	Domeniul public al municipiului Făgăraș, conform Hotărârii Consiliului Local nr. 157/2009
1151	1.8.6.	BRANSAMENTE APA TR. II Sascoiri	TR. II 1971 I ^o =34M.			1971	138.80	0.00	138.80	Domeniul public al municipiului Făgăraș, conform Hotărârii Consiliului Local nr. 157/2009
1152	1.8.6.	BRANSAMENTE APA TR. II Sascoiri	TR. II 1971 I ^o = 9M.			1971	138.80	0.00	138.80	Domeniul public al municipiului Făgăraș, conform Hotărârii Consiliului Local nr. 157/2009
1153	1.8.6.	BRANSAMENTE APA TR. II Sascoiri	TR. II 1971 I ^o = 4M.			1971	138.80	0.00	138.80	Domeniul public al municipiului Făgăraș, conform Hotărârii Consiliului Local nr. 157/2009
1154	1.8.6.	BRANSAMENTE APA TR. II Sascoiri	TR. II 1971 I ^o = 6M.			1971	138.80	0.00	138.80	Domeniul public al municipiului Făgăraș, conform Hotărârii Consiliului Local nr. 157/2009
1155	1.8.6.	BRANSAMENTE APA TR. II Sascoiri	TR. II 1971 I ^o = 6M.			1971	138.80	0.00	138.80	Domeniul public al municipiului Făgăraș, conform Hotărârii Consiliului Local nr. 157/2009
1156	1.8.6.	BRANSAMENTE APA TR. II Sascoiri	TR. II 1971 I ^o =18M.			1971	138.80	0.00	138.80	Domeniul public al municipiului Făgăraș, conform Hotărârii Consiliului Local nr. 157/2009
1157	1.8.6.	BRANSAMENTE APA TR. II Sascoiri	TR. II 1971 I ^o = 6M.			1971	138.80	0.00	138.80	Domeniul public al municipiului Făgăraș, conform Hotărârii Consiliului Local nr. 157/2009

0	1	2	3	4	5	6	7	8	9	10
1198	1.8.6.	BRANSAMENTE APA TR.II Sasciori	TR.II 1971 I"=18M.		1	1971	138.80	0.00	138.80	Domeniul public al municipiului Făgăraș, conform Hotărârii Consiliului Local nr. 157/2009
1199	1.8.6.	BRANSAMENTE APA TR.II Sasciori	TR.II 1971 I"=11M.		1	1971	138.80	0.00	138.80	Domeniul public al municipiului Făgăraș, conform Hotărârii Consiliului Local nr. 157/2009
1160	1.8.6.	BRANSAMENTE APA TR.II Hurez	TR.II 1971 I"=4M.		1	1971	138.80	0.00	138.80	Domeniul public al municipiului Făgăraș, conform Hotărârii Consiliului Local nr. 157/2009
1161	1.8.6.	BRANSAMENTE APA TR.II Hurez	TR.II 1971 I"=12M.		1	1971	138.80	0.00	138.80	Domeniul public al municipiului Făgăraș, conform Hotărârii Consiliului Local nr. 157/2009
1162	1.8.6.	BRANSAMENTE APA TR.II Hurez	TR.II 1971 I"=12M.		1	1971	138.80	0.00	138.80	Domeniul public al municipiului Făgăraș, conform Hotărârii Consiliului Local nr. 157/2009
1163	1.8.6.	BRANSAMENTE APA TR.II Hurez	TR.II 1971 I"=15M.		1	1971	138.80	0.00	138.80	Domeniul public al municipiului Făgăraș, conform Hotărârii Consiliului Local nr. 157/2009
1164	1.8.6.	BRANSAMENTE APA TR.II Hurez	TR.II 1971 I"=12M.		1	1971	138.80	0.00	138.80	Domeniul public al municipiului Făgăraș, conform Hotărârii Consiliului Local nr. 157/2009
1165	1.8.6.	BRANSAMENTE APA TR.II Hurez	TR.II 1971 I"=12M.		1	1971	138.80	0.00	138.80	Domeniul public al municipiului Făgăraș, conform Hotărârii Consiliului Local nr. 157/2009
1166	1.8.6.	BRANSAMENTE APA TR.II Hurez	TR.II 1971 I"=12M.		1	1971	138.80	0.00	138.80	Domeniul public al municipiului Făgăraș, conform Hotărârii Consiliului Local nr. 157/2009
1167	1.8.6.	BRANSAMENTE APA TR.II Hurez	TR.II 1971 I"=5M.		1	1971	138.80	0.00	138.80	Domeniul public al municipiului Făgăraș, conform Hotărârii Consiliului Local nr. 157/2009
1168	1.8.6.	BRANSAMENTE APA TR.II Hurez	TR.II 1971 I"=8M.		1	1971	138.80	0.00	138.80	Domeniul public al municipiului Făgăraș, conform Hotărârii Consiliului Local nr. 157/2009

0	1	2	3	4	5	6	7	8	9	10
1169	1.8.6.	BRANSAMENTE APA TR. II Hurez	TR. II 1971 I"= 7M.			1971	138.80	0.00	138.80	Domeniul public al municipiului Făgăraș, conform Hotărârii Consiliului Local nr. 157/2009
1170	1.8.6.	BRANSAMENTE APA TR. II Hurez	TR. II 1971 I"= 9M.			1971	138.80	0.00	138.80	Domeniul public al municipiului Făgăraș, conform Hotărârii Consiliului Local nr. 157/2009
1171	1.8.6.	BRANSAMENTE APA TR. II Hurez	TR. II 1971 I"= 8M.			1971	138.80	0.00	138.80	Domeniul public al municipiului Făgăraș, conform Hotărârii Consiliului Local nr. 157/2009
1172	1.8.6.	BRANSAMENTE APA TR. II Hurez	TR. II 1971 I"= 3M.			1971	138.80	0.00	138.80	Domeniul public al municipiului Făgăraș, conform Hotărârii Consiliului Local nr. 157/2009
1173	1.8.6.	BRANSAMENTE APA TR. II Hurez	TR. II 1971 I"= 7M.			1971	138.80	0.00	138.80	Domeniul public al municipiului Făgăraș, conform Hotărârii Consiliului Local nr. 157/2009
1174	1.8.6.	BRANSAMENTE APA Hurez	I"= 6M.			1971	149.71	0.00	149.71	Domeniul public al municipiului Făgăraș, conform Hotărârii Consiliului Local nr. 157/2009
1175	1.8.6.	BRANSAMENTE APA Hurez	I"= 6M.			1971	149.71	0.00	149.71	Domeniul public al municipiului Făgăraș, conform Hotărârii Consiliului Local nr. 157/2009
1176	1.8.6.	BRANSAMENTE APA Hurez	I"= 7M.			1971	149.71	0.00	149.71	Domeniul public al municipiului Făgăraș, conform Hotărârii Consiliului Local nr. 157/2009
1177	1.8.6.	BRANSAMENTE APA Hurez	I"= 18M.			1971	192.12	0.00	192.12	Domeniul public al municipiului Făgăraș, conform Hotărârii Consiliului Local nr. 157/2009
1178	1.8.6.	BRANSAMENTE APA Hurez	I"= 12M.			1971	192.12	0.00	192.12	Domeniul public al municipiului Făgăraș, conform Hotărârii Consiliului Local nr. 157/2009
1179	1.8.6.	BRANSAMENTE APA Hurez	I"= 4M.			1971	192.12	0.00	192.12	Domeniul public al municipiului Făgăraș, conform Hotărârii Consiliului Local nr. 157/2009

0	1	2	3	4	5	6	7	8	9	10
1180	1.8.6.	BRANSAMENTE APA Hurez	I ⁿ =5M		1	1971	192.12	0.00	192.12	Domeniul public al municipiului Făgăraș, conform Hotărârii Consiliului Local nr. 157/2009
1181	1.8.6.	BRANSAMENTE APA Hurez	I ⁿ =12M		1	1971	192.12	0.00	192.12	Domeniul public al municipiului Făgăraș, conform Hotărârii Consiliului Local nr. 157/2009
1182	1.8.6.	BRANSAMENTE APA Hurez	I ⁿ =12M		1	1971	192.12	0.00	192.12	Domeniul public al municipiului Făgăraș, conform Hotărârii Consiliului Local nr. 157/2009
1183	1.8.6.	BRANSAMENTE APA Hurez	I ⁿ =6M		1	1971	192.12	0.00	192.12	Domeniul public al municipiului Făgăraș, conform Hotărârii Consiliului Local nr. 157/2009
1184	1.8.6.	BRANSAMENTE APA Hurez	I ⁿ =12M		1	1971	192.12	0.00	192.12	Domeniul public al municipiului Făgăraș, conform Hotărârii Consiliului Local nr. 157/2009
1185	1.8.6.	BRANSAMENTE APA Hurez	I ⁿ =6M		1	1971	192.12	0.00	192.12	Domeniul public al municipiului Făgăraș, conform Hotărârii Consiliului Local nr. 157/2009
1186	1.8.6.	BRANSAMENTE APA Hurez	I ⁿ =12M		1	1971	192.12	0.00	192.12	Domeniul public al municipiului Făgăraș, conform Hotărârii Consiliului Local nr. 157/2009
1187	1.8.6.	BRANSAMENTE APA Hurez	I ⁿ =12M		1	1971	192.12	0.00	192.12	Domeniul public al municipiului Făgăraș, conform Hotărârii Consiliului Local nr. 157/2009
1188	1.8.6.	BRANSAMENTE APA Hurez	I ⁿ =12M		1	1971	192.12	0.00	192.12	Domeniul public al municipiului Făgăraș, conform Hotărârii Consiliului Local nr. 157/2009
1189	1.8.6.	BRANSAMENTE APA Hurez	I ⁿ =8M		1	1971	192.12	0.00	192.12	Domeniul public al municipiului Făgăraș, conform Hotărârii Consiliului Local nr. 157/2009
1190	1.8.6.	BRANSAMENTE APA Hurez	I ⁿ =5M		1	1971	192.12	0.00	192.12	Domeniul public al municipiului Făgăraș, conform Hotărârii Consiliului Local nr. 157/2009

0	1	2	3	4	5	6	7	8	9	10	
1191	1.8.6.	BRANSAMENTE APA Hurez	1"=18M		1	1971	192.12	0.00		192.12	Domeniul public al municipiului Făgăraș, conform Hotărârii Consiliului Local nr. 157/2009
1192	1.8.6.	BRANSAMENTE APA Hurez	1"=12M		1	1971	192.12	0.00		192.12	Domeniul public al municipiului Făgăraș, conform Hotărârii Consiliului Local nr. 157/2009
1193	1.8.6.	BRANSAMENTE APA Hurez	1"=6M		1	1971	192.12	0.00		192.12	Domeniul public al municipiului Făgăraș, conform Hotărârii Consiliului Local nr. 157/2009
1194	1.8.6.	BRANSAMENTE APA Hurez	1"=12M		1	1971	192.12	0.00		192.12	Domeniul public al municipiului Făgăraș, conform Hotărârii Consiliului Local nr. 157/2009
1195	1.8.6.	BRANSAMENTE APA Hurez	1"=13M		1	1971	192.12	0.00		192.12	Domeniul public al municipiului Făgăraș, conform Hotărârii Consiliului Local nr. 157/2009
1196	1.8.6.	BRANSAMENTE APA Hurez	1"=6M		1	1971	192.12	0.00		192.12	Domeniul public al municipiului Făgăraș, conform Hotărârii Consiliului Local nr. 157/2009
1197	1.8.6.	BRANSAMENTE APA Iasi	1"=10M		1	1971	192.12	0.00		192.12	Domeniul public al municipiului Făgăraș, conform Hotărârii Consiliului Local nr. 157/2009
1198	1.8.6.	BRANSAMENTE APA Iasi	1"=5M		1	1971	192.12	0.00		192.12	Domeniul public al municipiului Făgăraș, conform Hotărârii Consiliului Local nr. 157/2009
1199	1.8.6.	BRANSAMENTE APA Iasi	1"=6M		1	1971	192.12	0.00		192.12	Domeniul public al municipiului Făgăraș, conform Hotărârii Consiliului Local nr. 157/2009
1354		Teren	Teren CF 100326 Lisa nr cad 100326, suprafața de 60 mp, teren aferent alimentării cu apă a Municipiului Făgăraș - captarea și aducțiune apă lași - Pojorta - Sâmbăta de Sus, puț 1		0		5.73	0.81		6.54	Domeniul public al municipiului Făgăraș, conform Hotărârii Consiliului Local nr. 19/2010
1355		Teren	Teren CF 100346 Lisa nr cad 100346, suprafața de 60 mp, teren aferent alimentării cu apă a Municipiului Făgăraș - captarea și aducțiune apă lași Pojorta - Sâmbăta de Sus, puț 1		1	2010	5.73	0.81		6.54	Domeniul public al municipiului Făgăraș, conform Hotărârii Consiliului Local nr. 19/2010

0	1	2	3	4	5	6	7	8	9	10
1356		Teren	Teren CF 100325 Lisa nr cad 100325 ,suprafata de 60 mp, teren aferent alimentării cu apă a Municipiului Făgăraș , captarea și aducțiune apă lași Pojorta- Sâmbăta de Sus ,puț 3			2010	5.73	0.81	6.54	Domeniul public al municipiului Făgăraș, conform Hotărârii Consiliului Local nr. 19/2010
1357		Teren	Teren CF 100324 Lisa nr cad 100324 ,suprafata de 60 mp, teren aferent alimentării cu apă a Municipiului Făgăraș , captarea și aducțiune apă lași Pojorta- Sâmbăta de Sus ,puț 4			2010	5.73	0.81	6.54	Domeniul public al municipiului Făgăraș, conform Hotărârii Consiliului Local nr. 19/2010
1358		Teren	Teren CF 100322 Lisa nr cad 100322 ,suprafata de 60 mp, teren aferent alimentării cu apă a Municipiului Făgăraș , captarea și aducțiune apă lași Pojorta- Sâmbăta de Sus , puț 5			2010	5.73	0.81	6.54	Domeniul public al municipiului Făgăraș, conform Hotărârii Consiliului Local nr. 19/2010
1359		Teren	Teren CF 100330 Lisa nr cad 100330 ,suprafata de 60 mp, teren aferent alimentării cu apă a Municipiului Făgăraș , captarea și aducțiune apă lași Pojorta- Sâmbăta de Sus ,puț 6			2010	5.73	0.81	6.54	Domeniul public al municipiului Făgăraș, conform Hotărârii Consiliului Local nr. 19/2010
1360		Teren	Teren CF 100331 Lisa nr cad 100331 ,suprafata de 60 mp, teren aferent alimentării cu apă a Municipiului Făgăraș , captarea și aducțiune apă lași Pojorta- Sâmbăta de Sus ,puț 1			2010	5.73	0.81	6.54	Domeniul public al municipiului Făgăraș, conform Hotărârii Consiliului Local nr. 19/2010
1361		Teren	Teren CF 100316 Lisa nr cad 100316 ,suprafata de 60 mp, teren aferent alimentării cu apă a Municipiului Făgăraș , captarea și aducțiune apă lași Pojorta- Sâmbăta de Sus ,puț 2			2010	5.73	0.81	6.54	Domeniul public al municipiului Făgăraș, conform Hotărârii Consiliului Local nr. 19/2010
1362		Teren	Teren CF 100334 Lisa nr cad 100334 ,suprafata de 60 mp, teren aferent alimentării cu apă a Municipiului Făgăraș , captarea și aducțiune apă lași Pojorta- Sâmbăta de Sus ,puț 3			2010	5.73	0.81	6.54	Domeniul public al municipiului Făgăraș, conform Hotărârii Consiliului Local nr. 19/2010
1363		Teren	Teren CF 100315 Lisa nr cad 100315 ,suprafata de 60 mp, teren aferent alimentării cu apă a Municipiului Făgăraș , captarea și aducțiune apă lași Pojorta- Sâmbăta de Sus ,puț 4			2010	5.73	0.81	6.54	Domeniul public al municipiului Făgăraș, conform Hotărârii Consiliului Local nr. 19/2010
1364		Teren	Teren CF 100339 Lisa nr cad 100339 ,suprafata de 60 mp, teren aferent alimentării cu apă a Municipiului Făgăraș , captarea și aducțiune apă lași Pojorta- Sâmbăta de Sus ,puț 5			2010	5.73	0.81	6.54	Domeniul public al municipiului Făgăraș, conform Hotărârii Consiliului Local nr. 19/2010

0	1	2	3	4	5	6	7	8	9	10
1365		Teren	Teren CF 100312 Lisa nr cad 100312 ,suprafata de 60 mp, teren aferent alimentării cu apă a Municipiului Făgăraș , captarea și aducțiune apă lași Pojorta- Sâmbăta de Sus ,puț 9			2010	5.73	0.81	6.54	Domeniul public al municipiului Făgăraș, conform Hotărârii Consiliului Local nr. 19/2010
1366		Teren	Teren CF 100335 Lisa nr cad 100335 ,suprafata de 60 mp, teren aferent alimentării cu apă a Municipiului Făgăraș , captarea și aducțiune apă lași Pojorta- Sâmbăta de Sus ,puț 7			2010	5.73	0.81	6.54	Domeniul public al municipiului Făgăraș, conform Hotărârii Consiliului Local nr. 19/2010
1367		Teren	Teren CF 100318 Lisa nr cad 100318 , suprafata de 60 mp, teren aferent alimentării cu apă a Municipiului Făgăraș , captarea și aducțiune apă lași Pojorta - Sâmbăta de Sus , puț 8			2010	5.73	0.81	6.54	Domeniul public al municipiului Făgăraș, conform Hotărârii Consiliului Local nr. 19/2010
1368		Teren	Teren CF 100336 Lisa nr cad 100336, suprafata de 60 mp, teren aferent alimentării cu apă a Municipiului Făgăraș , captarea și aducțiune apă lași Pojorta- Sâmbăta de Sus ,puț 9			2010	5.73	0.81	6.54	Domeniul public al municipiului Făgăraș, conform Hotărârii Consiliului Local nr. 19/2010
1369		Teren	Teren CF 100310 Lisa nr cad 100310, suprafata de 60 mp, teren aferent alimentării cu apă a Municipiului Făgăraș , captarea și aducțiune apă lași Pojorta- Sâmbăta de Sus , puț 10			2010	5.73	0.81	6.54	Domeniul public al municipiului Făgăraș, conform Hotărârii Consiliului Local nr. 19/2010
1370		Teren	Teren CF 100314 Lisa nr cad 100314, suprafata de 60 mp, teren aferent alimentării cu apă a Municipiului Făgăraș , captarea și aducțiune apă lași Pojorta - Sâmbăta de Sus ,puț 11			2010	5.73	0.81	6.54	Domeniul public al municipiului Făgăraș, conform Hotărârii Consiliului Local nr. 19/2010
1371		Teren	Teren CF 100332 Lisa nr cad 100332, suprafata de 60 mp, teren aferent alimentării cu apă a Municipiului Făgăraș , captarea și aducțiune apă lași Pojorta- Sâmbăta de Sus ,puț 12			2010	5.73	0.81	6.54	Domeniul public al municipiului Făgăraș, conform Hotărârii Consiliului Local nr. 19/2010
1372		Teren	Teren CF 100313 Lisa nr cad 100313, suprafata de 60 mp, teren aferent alimentării cu apă a Municipiului Făgăraș , captarea și aducțiune apă lași Pojorta - Sâmbăta de Sus ,puț 13			2010	5.73	0.81	6.54	Domeniul public al municipiului Făgăraș, conform Hotărârii Consiliului Local nr. 19/2010
1373		Teren	Teren CF 100338 Lisa nr cad 100338, suprafata de 60 mp, teren aferent alimentării cu apă a Municipiului Făgăraș , captarea și aducțiune apă lași Pojorta- Sâmbăta de Sus ,puț 14			2010	5.73	0.81	6.54	Domeniul public al municipiului Făgăraș, conform Hotărârii Consiliului Local nr. 19/2010

0	1	2	3	4	5	6	7	8	9	10
1374	Teren	Teren CF 100353, suprafața de 60 mp; teren aferent alimentării cu apă a Municipiului Făgăraș, captarea și aducțiune apă lași - Pojorta- Sâmbăta de Sus, pct.15	2010	5.73	0.81	6.54	Conform Hotărârii Consiliului Local nr. 19/2010	Domeniul public al municipiului Făgăraș, conform Hotărârii Consiliului Local nr. 19/2010		
1375	Teren	Teren CF 100286, suprafața de 60 mp; teren aferent alimentării cu apă a Municipiului Făgăraș, captarea și aducțiune apă lași - Pojorta- Sâmbăta de Sus, pct.16	2010	5.73	0.81	6.54	Conform Hotărârii Consiliului Local nr. 19/2010	Domeniul public al municipiului Făgăraș, conform Hotărârii Consiliului Local nr. 19/2010		
1376	Teren	Teren CF 100283, suprafața de 60 mp; teren aferent alimentării cu apă a Municipiului Făgăraș, captarea și aducțiune apă lași - Pojorta- Sâmbăta de Sus, pct.17	2010	5.73	0.81	6.54	Conform Hotărârii Consiliului Local nr. 19/2010	Domeniul public al municipiului Făgăraș, conform Hotărârii Consiliului Local nr. 19/2010		
1377	Teren	Teren CF 100290, suprafața de 60 mp; teren aferent alimentării cu apă a Municipiului Făgăraș, captarea și aducțiune apă lași - Pojorta- Sâmbăta de Sus, pct.18	2010	5.73	0.81	6.54	Conform Hotărârii Consiliului Local nr. 19/2010	Domeniul public al municipiului Făgăraș, conform Hotărârii Consiliului Local nr. 19/2010		
1378	Teren	Teren CF 100284, suprafața de 60 mp; teren aferent alimentării cu apă a Municipiului Făgăraș, captarea și aducțiune apă lași - Pojorta- Sâmbăta de Sus, pct.19	2010	5.73	0.81	6.54	Conform Hotărârii Consiliului Local nr. 19/2010	Domeniul public al municipiului Făgăraș, conform Hotărârii Consiliului Local nr. 19/2010		
1379	Teren	Teren CF 100285, suprafața de 60 mp; teren aferent alimentării cu apă a Municipiului Făgăraș, captarea și aducțiune apă lași - Pojorta- Sâmbăta de Sus, pct.20	2010	5.73	0.81	6.54	Conform Hotărârii Consiliului Local nr. 19/2010	Domeniul public al municipiului Făgăraș, conform Hotărârii Consiliului Local nr. 19/2010		
1380	Teren	Teren CF 100289, suprafața de 60 mp; teren aferent alimentării cu apă a Municipiului Făgăraș, captarea și aducțiune apă lași - Pojorta- Sâmbăta de Sus, pct.21	2010	5.73	0.81	6.54	Conform Hotărârii Consiliului Local nr. 19/2010	Domeniul public al municipiului Făgăraș, conform Hotărârii Consiliului Local nr. 19/2010		
1381	Teren	Teren CF 100288, suprafața de 60 mp; teren aferent alimentării cu apă a Municipiului Făgăraș, captarea și aducțiune apă lași - Pojorta- Sâmbăta de Sus, pct.22	2010	5.73	0.81	6.54	Conform Hotărârii Consiliului Local nr. 19/2010	Domeniul public al municipiului Făgăraș, conform Hotărârii Consiliului Local nr. 19/2010		
1382	Teren	Teren CF 100476, suprafața de 60 mp; teren aferent alimentării cu apă a Municipiului Făgăraș, captarea și aducțiune apă lași - Pojorta- Sâmbăta de Sus, pct.1	2010	5.73	0.81	6.54	Conform Hotărârii Consiliului Local nr. 19/2010	Domeniul public al municipiului Făgăraș, conform Hotărârii Consiliului Local nr. 19/2010		

0	1	2	3	4	5	6	7	8	9	10
1383	Teren	Teren CF 100477 Recea nr cad 100477, suprafața de 60 mp, teren aferent alimentării cu apă a Municipiului Făgăraș, captarea și aducțiune apă lași- Pojorta- Sâmbăta de Sus, rut 2	2010	5.73	0.81	6.54	Domeniul public al municipiului Făgăraș, conform Hotărârii Consiliului Local nr. 19/2010			
1384	Teren	Teren CF 100483 Recea nr cad 100483, suprafața de 60 mp, teren aferent alimentării cu apă a Municipiului Făgăraș, captarea și aducțiune apă lași- Pojorta- Sâmbăta de Sus, rut 2	2010	5.73	0.81	6.54	Domeniul public al municipiului Făgăraș, conform Hotărârii Consiliului Local nr. 19/2010			
1385	Teren	Teren CF 100465 Recea nr cad 100465, suprafața de 60 mp, teren aferent alimentării cu apă a Municipiului Făgăraș, captarea și aducțiune apă lași- Pojorta- Sâmbăta de Sus, rut 4	2010	5.73	0.81	6.54	Domeniul public al municipiului Făgăraș, conform Hotărârii Consiliului Local nr. 19/2010			
1386	Teren	Teren CF 100463 Recea nr cad 100463, suprafața de 60 mp, teren aferent alimentării cu apă a Municipiului Făgăraș, captarea și aducțiune apă lași- Pojorta- Sâmbăta de Sus, rut 4	2010	5.73	0.81	6.54	Domeniul public al municipiului Făgăraș, conform Hotărârii Consiliului Local nr. 19/2010			
1387	Teren	Teren CF 100473 Recea nr cad 100473, suprafața de 60 mp, teren aferent alimentării cu apă a Municipiului Făgăraș, captarea și aducțiune apă lași- Pojorta- Sâmbăta de Sus, rut 5	2010	5.73	0.81	6.54	Domeniul public al municipiului Făgăraș, conform Hotărârii Consiliului Local nr. 19/2010			
1388	Teren	Teren CF 100475 Recea nr cad 100475, suprafața de 60 mp, teren aferent alimentării cu apă a Municipiului Făgăraș, captarea și aducțiune apă lași- Pojorta- Sâmbăta de Sus, rut 7	2010	5.73	0.81	6.54	Domeniul public al municipiului Făgăraș, conform Hotărârii Consiliului Local nr. 19/2010			
1389	Teren	Teren CF 100482 Recea nr cad 100482, suprafața de 60 mp, teren aferent alimentării cu apă a Municipiului Făgăraș, captarea și aducțiune apă lași- Pojorta- Sâmbăta de Sus, rut 8	2010	5.73	0.81	6.54	Domeniul public al municipiului Făgăraș, conform Hotărârii Consiliului Local nr. 19/2010			
1390	Teren	Teren CF 100462 Recea nr cad 100462, suprafața de 60 mp, teren aferent alimentării cu apă a Municipiului Făgăraș, captarea și aducțiune apă lași- Pojorta- Sâmbăta de Sus, rut 8	2010	5.73	0.81	6.54	Domeniul public al municipiului Făgăraș, conform Hotărârii Consiliului Local nr. 19/2010			
1391	Teren	Teren CF 100460 Recea nr cad 100460, suprafața de 60 mp, teren aferent alimentării cu apă a Municipiului Făgăraș, captarea și aducțiune apă lași- Pojorta- Sâmbăta de Sus, rut 10	2010	5.73	0.81	6.54	Domeniul public al municipiului Făgăraș, conform Hotărârii Consiliului Local nr. 19/2010			

0	1	2	3	4	5	6	7	8	9	10
1392		Teren	CF 100478 Recea nr cad 100478, suprafata de 60 mp, teren aferent alimentării cu apă a Municipiului Făgăraș , captarea și aducțiune apă lași- Pojorta- Sâmbăta de Sus, puț 11		2010	5.73	0.81	0.81	6.54	Domeniul public al municipiului Făgăraș, conform Hotărârii Consiliului Local nr. 19/2010
1393		Teren	Teren CF 100479 Recea nr cad 100479, suprafata de 60 mp, teren aferent alimentării cu apă a Municipiului Făgăraș , captarea și aducțiune apă lași- Pojorta- Sâmbăta de Sus, puț 12		2010	5.73	0.81	0.81	6.54	Domeniul public al municipiului Făgăraș, conform Hotărârii Consiliului Local nr. 19/2010
1394		Teren	Teren CF 100481 Recea nr cad 100481, suprafata de 60 mp, teren aferent alimentării cu apă a Municipiului Făgăraș , captarea și aducțiune apă lași- Pojorta- Sâmbăta de Sus, puț 13		2010	5.73	0.81	0.81	6.54	Domeniul public al municipiului Făgăraș, conform Hotărârii Consiliului Local nr. 19/2010
1395		Teren	Teren CF 100461 Recea nr cad 100461, suprafata de 60 mp, teren aferent alimentării cu apă a Municipiului Făgăraș , captarea și aducțiune apă lași- Pojorta- Sâmbăta de Sus, puț 14		2010	5.73	0.81	0.81	6.54	Domeniul public al municipiului Făgăraș, conform Hotărârii Consiliului Local nr. 19/2010
1396		Teren	Teren CF 100480 Recea nr cad 100480, suprafata de 60 mp, teren aferent alimentării cu apă a Municipiului Făgăraș , captarea și aducțiune apă lași- Pojorta- Sâmbăta de Sus, puț 15		2010	5.73	0.81	0.81	6.54	Domeniul public al municipiului Făgăraș, conform Hotărârii Consiliului Local nr. 19/2010
1397		Teren	Teren CF 100458 Recea nr cad 100458, suprafata de 60 mp, teren aferent alimentării cu apă a Municipiului Făgăraș , captarea și aducțiune apă lași- Pojorta- Sâmbăta de Sus, puț 16		2010	5.73	0.81	0.81	6.54	Domeniul public al municipiului Făgăraș, conform Hotărârii Consiliului Local nr. 19/2010
1398		Teren	Teren CF 100459 Recea nr cad 100459, suprafata de 60 mp, teren aferent alimentării cu apă a Municipiului Făgăraș , captarea și aducțiune apă lași- Pojorta- Sâmbăta de Sus, puț 17		2010	5.73	0.81	0.81	6.54	Domeniul public al municipiului Făgăraș, conform Hotărârii Consiliului Local nr. 19/2010
1399		Teren	Teren CF 100323 Ussa nr cad 100323, suprafata de 60 mp, teren aferent alimentării cu apă a Municipiului Făgăraș , captarea și aducțiune apă lași- Pojorta- Sâmbăta de Sus, puț 18		2010	5.73	0.81	0.81	6.54	Domeniul public al municipiului Făgăraș, conform Hotărârii Consiliului Local nr. 19/2010
1400		Teren	Teren CF 100328 Ussa nr cad 100328, suprafata de 60 mp, teren aferent alimentării cu apă a Municipiului Făgăraș , captarea și aducțiune apă lași- Pojorta- Sâmbăta de Sus, puț 19		2010	5.73	0.81	0.81	6.54	Domeniul public al municipiului Făgăraș, conform Hotărârii Consiliului Local nr. 19/2010

0	1	2	3	4	5	6	7	8	9	10	
1401		Teren	Teren CF 100307Lusa nr cad 100307, suprafata de 60 mp, teren aferent alimentării cu apă a Municipiului Făgăraș, captarea și aducțiune apă lași- Pojorta- Sâmbăta de Sus, puț 20			2010		5.73	0.81	6.54	Domeniul public al municipiului Făgăraș, conform Hotărârii Consiliului Local nr. 19/2010
1402		Teren	Teren CF 100345Lusa nr cad 100345, suprafata de 60 mp, teren aferent alimentării cu apă a Municipiului Făgăraș, captarea și aducțiune apă lași- Pojorta- Sâmbăta de Sus, puț 21			2010		5.73	0.81	6.54	Domeniul public al municipiului Făgăraș, conform Hotărârii Consiliului Local nr. 19/2010
1403		Teren	Teren CF 100320Lusa nr cad 100320, suprafata de 60 mp, teren aferent alimentării cu apă a Municipiului Făgăraș, captarea și aducțiune apă lași- Pojorta- Sâmbăta de Sus, puț 22			2010		5.73	0.81	6.54	Domeniul public al municipiului Făgăraș, conform Hotărârii Consiliului Local nr. 19/2010
1404		Teren	Teren CF 100306Lusa nr cad 100306, suprafata de 60 mp, teren aferent alimentării cu apă a Municipiului Făgăraș, captarea și aducțiune apă lași- Pojorta- Sâmbăta de Sus, puț 23			2010		5.73	0.81	6.54	Domeniul public al municipiului Făgăraș, conform Hotărârii Consiliului Local nr. 19/2010
1405		Teren	Teren CF 100319Lusa nr cad 100319, suprafata de 60 mp, teren aferent alimentării cu apă a Municipiului Făgăraș, captarea și aducțiune apă lași- Pojorta- Sâmbăta de Sus, puț 24			2010		5.73	0.81	6.54	Domeniul public al municipiului Făgăraș, conform Hotărârii Consiliului Local nr. 19/2010
1406		Teren	Teren CF 100337Lusa nr cad 100337, suprafata de 60 mp, teren aferent alimentării cu apă a Municipiului Făgăraș, captarea și aducțiune apă lași- Pojorta- Sâmbăta de Sus, puț 25			2010		5.73	0.81	6.54	Domeniul public al municipiului Făgăraș, conform Hotărârii Consiliului Local nr. 19/2010
1407		Teren	Teren CF 100317Lusa nr cad 100317, suprafata de 60 mp, teren aferent alimentării cu apă a Municipiului Făgăraș, captarea și aducțiune apă lași- Pojorta- Sâmbăta de Sus, puț 26			2010		5.73	0.81	6.54	Domeniul public al municipiului Făgăraș, conform Hotărârii Consiliului Local nr. 19/2010
1408		Teren	Teren CF 100321Lusa nr cad 100321, suprafata de 60 mp, teren aferent alimentării cu apă a Municipiului Făgăraș, captarea și aducțiune apă lași- Pojorta- Sâmbăta de Sus, puț 27			2010		5.73	0.81	6.54	Domeniul public al municipiului Făgăraș, conform Hotărârii Consiliului Local nr. 19/2010
1409		Teren	Teren CF 100327Lusa nr cad 100327, suprafata de 60 mp, teren aferent alimentării cu apă a Municipiului Făgăraș, captarea și aducțiune apă lași- Pojorta- Sâmbăta de Sus, puț 28			2010		5.73	0.81	6.54	Domeniul public al municipiului Făgăraș, conform Hotărârii Consiliului Local nr. 19/2010

0	1	2	3	4	5	6	7	8	9	10
1410		Teren	Teren CF 100344Lusa nr cad 100344, suprafata de 60 mp, teren aferent alimentării cu apă a Municipiului Făgăraș , captarea și aducțiune apă Iași- Pojorta- Sâmbăta de Sus, puț 29		1	2010	5.73	0.81	6.54	Domeniul public al municipiului Făgăraș, conform Hotărârii Consiliului Local nr. 19/2010
1411		Teren	Teren CF 100308Lusa nr cad 100308, suprafata de 60 mp, teren aferent alimentării cu apă a Municipiului Făgăraș , captarea și aducțiune apă Iași- Pojorta- Sâmbăta de Sus, puț 30		1	2010	5.73	0.81	6.54	Domeniul public al municipiului Făgăraș, conform Hotărârii Consiliului Local nr. 19/2010
1412		Teren	Teren CF 100564 Recea nr cad 100564, suprafata de 60 mp, teren aferent alimentării cu apă a Municipiului Făgăraș , captarea și aducțiune apă Iași- Pojorta- Sâmbăta de Sus, puț 1		1	2010	5.73	0.81	6.54	Domeniul public al municipiului Făgăraș, conform Hotărârii Consiliului Local nr. 19/2010
1413		Teren	Teren CF 100472 Recea nr cad 100472, suprafata de 60 mp, teren aferent alimentării cu apă a Municipiului Făgăraș , captarea și aducțiune apă Iași- Pojorta- Sâmbăta de Sus, puț 2		1	2010	5.73	0.81	6.54	Domeniul public al municipiului Făgăraș, conform Hotărârii Consiliului Local nr. 19/2010
1414		Teren	Teren CF 100466 Recea nr cad 100466, suprafata de 60 mp, teren aferent alimentării cu apă a Municipiului Făgăraș , captarea și aducțiune apă Iași- Pojorta- Sâmbăta de Sus, puț 3		1	2010	5.73	0.81	6.54	Domeniul public al municipiului Făgăraș, conform Hotărârii Consiliului Local nr. 19/2010
1415		Teren	Teren CF 100464 Recea nr cad 100464, suprafata de 60 mp, teren aferent alimentării cu apă a Municipiului Făgăraș , captarea și aducțiune apă Iași- Pojorta- Sâmbăta de Sus, puț 4		1	2010	5.73	0.81	6.54	Domeniul public al municipiului Făgăraș, conform Hotărârii Consiliului Local nr. 19/2010
1416		Teren	Teren CF 100467 Recea nr cad 100467, suprafata de 60 mp, teren aferent alimentării cu apă a Municipiului Făgăraș , captarea și aducțiune apă Iași- Pojorta- Sâmbăta de Sus, puț 5		1	2010	5.73	0.81	6.54	Domeniul public al municipiului Făgăraș, conform Hotărârii Consiliului Local nr. 19/2010
1417		Teren	Teren CF 100474 Recea nr cad 100474 Recea suprafata de 60 mp		1	2010	5.73	0.81	6.54	Domeniul public al municipiului Făgăraș, conform Hotărârii Consiliului Local nr. 19/2010
1418		Teren	Teren Aferent Intregului sistem alimentare cu apă a Municipiului Făgăraș , captarea și aducțiune apă Iași- Pojorta- Sâmbăta de Sus, poz 883 1210 din inventarul domeniului public		1	2010	931.75	132.86	1.044.61	Domeniul public al municipiului Făgăraș, conform Hotărârii Consiliului Local nr. 19/2010

0	1	2	3	4	5	6	7	8	9	10
1419		Teren	Teren CF 100471 Recea nr cad 100471 Recea suprafața de 4362 mp, captarea și aducțiune apă lași- Pojorta-Sâmbăta de Sus.			2010	406,47	57,96	464,43	Domeniul public al municipiului Făgăraș, conform Hotărârii Consiliului Local nr. 19/2010
0		Teren (Stăte epurare)	Teren extravilan în suprafața de 14080mp nr cad 103892 Făgăraș			2007-2011	0,00	0,00		Domeniul public al municipiului Făgăraș, conform Hotărârii Consiliului Local nr. 134/2013
1504	1.8.6.	Bransament apa	1" 6M Ion Creanga, 19			2003	127,43	18,17	145,60	Proprietatea Municipiului Făgăraș
1505	1.8.6.	Bransament apa	Ø32 8M Andrei Muresan, 64			2003	1.536,36	219,08	1.755,44	Proprietatea Municipiului Făgăraș
1506	1.8.6.	Bransament apa	Ø75 450M Tudor Vladimirescu, 86			2003	19.279,73	2.749,28	22.029,01	Proprietatea Municipiului Făgăraș
1507	1.8.7.	Racord canal	Ø110 44M Parc 1 Mai, 17			2003	6.101,48	878,62	7.000,10	Proprietatea Municipiului Făgăraș
1508	1.8.6.	Bransament apa	Ø32 12M Cimpului, 58A			2003	1.052,60	150,10	1.202,70	Proprietatea Municipiului Făgăraș
1509	1.8.6.	Bransament apa	Ø25-32 30M 13 Decembrie			2004	1.393,94	198,77	1.592,71	Proprietatea Municipiului Făgăraș
1510	1.8.7.	Racord canal	Ø200 186M Parc 1 Mai			2004	5.427,82	774,00	6.201,82	Proprietatea Municipiului Făgăraș
1511	1.8.6.	Bransament apa	Ø32 15M Aron Pumnul, 3A			2004	573,38	82,04	657,42	Proprietatea Municipiului Făgăraș
1512	1.8.6.	Bransament apa	Ø32 7M Parcului, 3			2004	701,53	100,03	801,56	Proprietatea Municipiului Făgăraș
1513	1.8.6.	Bransament apa	Ø32 16M Vlad Tepes			2004	1.224,98	174,68	1.399,66	Proprietatea Municipiului Făgăraș
1514	1.8.6.	Bransament apa	Ø150-200 135M Negoiu			2004	32.477,33	4.631,26	37.108,59	Proprietatea Municipiului Făgăraș
1515	1.8.6.	Bransament apa	Ø32 38M Parcului, 17			2005	1.551,69	221,27	1.772,96	Proprietatea Municipiului Făgăraș
1516	1.8.6.	Bransament apa	Ø50 50M Parc 1 Mai			2005	1.788,20	254,99	2.043,19	Proprietatea Municipiului Făgăraș
1517	1.8.6.	Bransament apa	Ø32 3,5M Mihai Viteazul, 1			2005	2.375,59	338,75	2.714,34	Proprietatea Municipiului Făgăraș
1518	1.8.6.	Bransament apa	Ø32 11M Podului, 14			2005	342,82	48,88	391,70	Proprietatea Municipiului Făgăraș

0	1	2	3	4	5	6	7	8	9	10
1519	1.8.6.	Bransament apa	Ø20-32 193M Unirii, bloc 1			2005	1,076.33	153.48	1,229.81	Proprietatea Municipiului Făgăraș
1520	1.8.6.	Bransament apa	Ø32 25M Negoiu, 2			2006	715.57	102.04	817.61	Proprietatea Municipiului Făgăraș
1521	1.8.6.	Bransament apa	Ø63-110 8M Negoiu, 151			2006	4,520.14	644.97	5,164.71	Proprietatea Municipiului Făgăraș
1522	1.8.7.	Racord canal	Ø200 8M Negoiu, 151			2006	4,520.14	644.97	5,164.71	Proprietatea Municipiului Făgăraș
1523	1.8.6.	Bransament apa	Ø32 10M Scoții, 28			2006	621.34	88.60	709.94	Proprietatea Municipiului Făgăraș
1524	1.8.6.	Bransament apa	Ø40 50M T. Vladimirescu, 80			2006	4,042.55	861.66	6,904.21	Proprietatea Municipiului Făgăraș
1525	1.8.6.	Bransament apa	Ø32 8M M. Viteazu, 28			2006	1,114.02	163.13	1,277.15	Proprietatea Municipiului Făgăraș
1526	1.8.7.	Canaliz pluviala	Ø315 210M Tudor Vladimirescu, 80			2006	25,359.89	3,616.32	28,976.21	Proprietatea Municipiului Făgăraș
1527	1.8.7.	Racord canal	Ø200 89M Tudor Vladimirescu, 80			2006	16,110.54	2,397.34	18,407.90	Proprietatea Municipiului Făgăraș
1528	1.8.6.	Bransament apa	Ø32 3.25M Dr. Ioan Senchea, 132			2006	417.27	59.50	476.77	Proprietatea Municipiului Făgăraș
1529	1.8.7.	Racord canal	Ø110 3.25M Dr. Ioan Senchea, 132			2006	432.88	61.72	494.60	Proprietatea Municipiului Făgăraș
1530	1.8.6.	Bransament apa	Ø32 7M Mihai Viteazu, 3			2006	1,516.52	216.25	1,732.77	Proprietatea Municipiului Făgăraș
1531	1.8.6.	Bransament apa	Ø50 160M Tabacari (Casa Armatei; FN)			2006	38,852.58	5,540.37	44,392.95	Proprietatea Municipiului Făgăraș
1532	1.8.6.	Bransament apa	Ø32 27M Cetarii, 38			2007	2,880.71	410.78	3,291.49	Proprietatea Municipiului Făgăraș
1533	1.8.6.	Bransament apa	Ø90 11M Negoiu, 157			2007	3,344.59	476.03	3,821.52	Proprietatea Municipiului Făgăraș
1534	1.8.7.	Racord canal	Ø200 11M Negoiu, 157			2007	3,344.59	476.03	3,821.52	Proprietatea Municipiului Făgăraș
1535	1.8.7.	Racord canal	Ø110 26M Mircea Eliade, 19			2007	7,442.87	1,061.35	8,504.22	Proprietatea Municipiului Făgăraș
1536	1.8.6.	Bransament apa	Ø50 10M Negoiu, 1			2007	9,544.80	1,361.81	10,911.67	Proprietatea Municipiului Făgăraș
1537	1.8.7.	Racord canal	Ø110 15.5M Negoiu, 46			2007	6,565.52	936.24	7,501.77	Proprietatea Municipiului Făgăraș

0	1	2	3	4	5	6	7	8	9	10
1538	1.8.6.	Brasament apa	025 3064 Fropului, Nr. 6 A		1	2007	523.64	74.07	398.31	Proiectata Municipiului Fagaras
1539	1.8.6.	Brasament apa	030 1004 Domesti Scurti, 29		1	2007	1,305.85	479.97	3,815.82	Proiectata Municipiului Fagaras
1540	1.8.6.	Brasament apa	011 10-160 2184 Sireasa Comanului, 12		1	2007	16,975.45	2,420.69	19,596.14	Proiectata Municipiului Fagaras
1541	1.8.6.	Brasament apa	032 604 Lincezi 43-43		1	2007	2,735.95	532.74	4,208.69	Proiectata Municipiului Fagaras
1542	1.8.6.	Brasament apa	032 2116 Todea Vladuticuta, 14		1	2007	2,394.30	341.43	2,735.73	Proiectata Municipiului Fagaras
1543	1.8.6.	Brasament apa	032 1204 Fropului, Bloc 6/A		1	2007	1,141.24	162.78	1,304.98	Proiectata Municipiului Fagaras
1544	1.8.6.	Brasament apa	032 3554 Ouzganului, 2		1	2007	3,281.10	852.90	4,134.00	Proiectata Municipiului Fagaras
1545	1.8.6.	Pecoa stralucii apa	0200 82084 Colanta Cornesti		1	2007	62,647.50	8,847.93	70,895.47	Proiectata Municipiului Fagaras
1546	1.8.6.	Brasament apa	032-50 1504 Vasilie Alcesandru, 20		1	2007	1,709.69	243.71	1,952.80	Proiectata Municipiului Fagaras
1547	1.8.6.	Brasament apa	032-52 075-110 91M Jilani, 1		1	2007	10,846.39	1,545.82	12,386.12	Proiectata Municipiului Fagaras
1548	1.8.6.	Brasament apa	030 3284 Plopului, Bloc 13		1	2007	4,345.38	648.10	5,193.77	Proiectata Municipiului Fagaras
1549	1.8.6.	Brasament apa	090 15584 Negruzi, 137		1	2008	22,384.73	3,192.36	24,576.76	Proiectata Municipiului Fagaras
1550	1.8.7.	Barcod canal Plovala	030 15584 Negruzi, 137		1	2008	22,283.97	3,191.91	25,577.38	Proiectata Municipiului Fagaras
1551	1.8.6.	Brasament apa	063 Negruzi, 147		1	2008	5,851.48	834.42	6,683.90	Proiectata Municipiului Fagaras
1552	1.8.6.	Brasament apa	032 2 504 Nicovalei, 15 A		1	2008	703.69	108.86	872.40	Proiectata Municipiului Fagaras
1553	1.8.7.	Rinovat canal	0110 2 504 Nicovalei, 15 A		1	2008	763.01	108.69	872.30	Proiectata Municipiului Fagaras

17.957.842.24 1.751.013.59 18.708.855.83

HOTĂRÂREA nr.251
din data de 28 iulie 2022

-privind integrarea și atestarea apartenenței la domeniul public al Municipiului Făgăraș a bunurilor rezultate din investiții și lucrări în infrastructura de alimentare cu apă și canalizare executate și finalizate pe domeniul public al Municipiului Făgăraș, executate în perioada 2017-2021, precum și completarea Inventarului bunurilor ce aparțin domeniului public al Municipiului Făgăraș

CONSILIUL LOCAL AL MUNICIPIULUI FĂGĂRAȘ
întrunit în ședință ordinară,

Având în vedere Raportul compartimentului de specialitate nr. 44244/14.07.2022 precum și Referatul de aprobare nr. 44244/1/14.07.2022 privind integrarea și atestarea apartenenței la domeniul public al Municipiului Făgăraș a bunurilor rezultate din investiții și lucrări în infrastructura de alimentare cu apă și canalizare executate și finalizate pe domeniul public al Municipiului Făgăraș, executate în perioada 2017-2021, precum și completarea Inventarului bunurilor ce aparțin domeniului public al Municipiului Făgăraș,

Văzând avizul favorabil al Comisiei de studii, prognoze economico-sociale, buget finanțe și administrarea domeniului public și privat al municipiului, al Comisiei de organizare și dezvoltare urbanistică, realizarea lucrărilor publice, protecția mediului înconjurător, conservarea monumentelor istorice și de arhitectură, precum și al Comisiei pentru servicii publice, pentru comerț și agricultură,

Ținând seama de prevederile OUG nr. 198/2005 privind constituirea, alimentarea și utilizarea Fondului de întreținere, înlocuire și dezvoltare pentru proiectele de dezvoltare a infrastructurii serviciilor publice care beneficiază de asistență financiară nerambursabilă din partea Uniunii Europene, cu modificările și completările ulterioare, ale Legii nr. 241/2006 a serviciului de alimentare cu apă și canalizare, republicată cu modificările și completările ulterioare, Legea nr. 51/2006 a serviciilor comunitare de utilități publice, republicată cu modificările și completările ulterioare, ale Contractului de delegare a gestiunii serviciilor de alimentare cu apă și canalizare nr. 9/2009, precum și de Adresa înregistrată la Municipiul Făgăraș sub nr. 32323/31.03.2021 prin care au fost înaintate procesele verbale încheiate la terminarea lucrărilor realizate în Municipiul Făgăraș în perioada 2017-2021 conform Contractului de delegare nr. 9/2009 și a Actului adițional nr. 83/2018 la Contractul de delegare,

În temeiul art. 129, alin. 2, lit. c și alin. 7, lit. a, art. 139, alin. 3, lit. g, art. 196, alin. 1, lit. a, art. 197, art. 198, alin. 1 și alin. 2, art. 243, alin. 1, lit. a, art. 286, alin. 4, art. 287, lit. b, art. 296, alin. 2 și Anexa nr. 4, pct. 4 din OUG nr. 57/2019 privind Codul Administrativ, cu modificările și completările ulterioare,

HOTĂRĂȘTE:

Art.1. Se revocă HCL nr. 315/21.12.2021.

Art.2. Se aprobă integrarea, atât cantitativ cât și valoric, a bunurilor rezultate din investiții și lucrări în infrastructura de alimentare cu apă și canalizare executate și finalizate pe domeniul public al Municipiului Făgăraș, în perioada 2017-2021, în evidențele domeniului public al Municipiului Făgăraș, bunuri cuprinse în Anexa ce face parte integrantă din prezenta hotărâre.

Art.3. Se atestă apartenența la domeniul public al Municipiului Făgăraș a bunurilor, atât cantitativ cât și valoric, rezultate din investiții și lucrări în infrastructura de alimentare cu apă și canalizare, executate și finalizate pe domeniul public al Municipiului Făgăraș, în perioada 2017-2021, Anexa nr. 44154/13.07.2022 parte integrantă la prezenta hotărâre

Art.4. Se aprobă completarea inventarului centralizat al domeniului public al Municipiului Făgăraș atât din punct de vedere al evidenței bunurilor cuprinse în Anexa nr. 44154/13.07.2022 parte integrantă la prezenta hotărâre, cât și cu valoarea acestora.

Art.5. Cu ducerea la îndeplinire a prevederilor prezentei hotărâri, se încredințează Primarul Municipiului Făgăraș, prin Birou Cadastru, evidență patrimoniu și Direcția Buget-Finanțe.

**PREȘEDINTE DE ȘEDINȚĂ,
BUTUNOIU NICOLAIE**



**CONTRASEMNEAZĂ,
Ptr.Secretar general,
Jr.CAMELIA CRIȘAN**



Hotărârea s-a adoptat cu **15 voturi pentru.**

Consilieri in functie - 16

Consilieri prezenti - 15

Prezenta hotărâre se comunică:

- 1ex. Dosar ședință
- 1ex. Colecție
- 1ex. Prefectură
- 1ex. Primar
- 1ex. Secretar general
- 1ex. Afișare
- 1ex. Birou Cadastru, evidență patrimoniu
- 1ex. Direcția Buget-Finanțe
- 1ex. Arhitect-șef
- 1ex. Compartiment Relații cu Publicul, Arhivă

Cod: F-50

TABEL CU INVESTITIILE
SI LUCRARILE DE APA-CANAL

executate de UAT Fagaras

ANEXA LA HCL. NR. 251/2022.

VIZAT,

PRIMAR

Gheorghe Sucaciu



Nr. crt.	Denumire lucrare	Tip lucrare	Executant	Tip retea	Cod clasificare	Observatii Valori cu TVA -
0					5	6
1	Extindere retea canalizare menajera str. Salcamului AC 11 din 14.02.2020	Retea canalizare - investitie -2020- PV receptie 53.280 din 19.11.2020	UAT Fagaras garantie 36 luni	4 Retea canalizare si racorduri Teava PVC Dn = 200 mm, l= 292 ml. Camin record DN400 h= 1,5 ml. 17 racorduri, Camin vizitare DN =1000 mm, buc= 8	1.8.7.	306.376,84 Nu însușit. 2109510161

306 376,84

2	Extindere retea canalizare menajera str. Forjei AC 72 din 19.11.2019	Re canalizare - restitie -2020- PV receptie 2369 din 22.01.2021	UAT Fagaras garantie 36 luni	<p>Rete canalizare si corduri</p> <p>Teava PVC Dn = 160 mm, l= 120 ml.</p> <p>Camin record DN400 h= 1,5 ml.</p> <p>14 racorduri, colector PVC Dn= 250mm, l= 140ml.</p> <p>Camin vizitare Dn 1000 mm, buc. =3</p> <p>STATIE POMPARE buc. 1, buc. pompe nr. buc. = 2 ,teava refulare DN 50 mm, l= 50 ml., si bransament electric</p>	1.8.7.	278.449,32
3	Retea apa si bransamente str.Salcamului et . II	Retea apa -2020- Surse proprii PV receptie 52.412 din 10.11.2020	UAT Fagaras garantie 24 luni	<p>Retea apa si bransamente</p> <p>Teava PE 100 Dn=63 mm, l=160 ml.</p> <p>Camin bransament DN= 500 , h= 1,20 m</p> <p>Bransamente 19 buc</p>	1.8.6	144.626,79 lei
4	Retea apa si bransamente str.Salcamului Surse proprii	Retea apa -2020- Surse proprii PV receptie 32.441 din 06.05.2020	UAT Fagaras garantie 24 luni	<p>Retea apa si bransamente</p> <p>Teava PE 100 Dn=63 mm, l=200 ml.</p> <p>Camin bransament DN= 500 , h= 1,20 m</p> <p>Bransamente 5 buc</p>	1.8.6	144.424,84 lei
5	Retea apa si canalizare str.Podului - Libertatii	Retea apa - surse proprii -20120- PV receptie 32.351 din	UAT Fagaras garantie 24 luni	<p>Retea apa si bransamente</p> <p>Teava PE 100, Dn =</p>	1.8.6	108.168,16 lei



575 669,11


	3.05.2020			63 Cam. apometru =3 buc. Bransamente buc=3 Rtea canalizare Teava PVC Dn 200,l=88 ml. Record canalizare 2 buc. Camin canalizare Dn 400 buc =2 Camin vizitare 1 buc.	1.8.7. 7.904,90 lei	
	Retea canalizare - 2017 PV receptie 35.237 din 17.11.2017	UAT Fagaras garantie 24 luni	Teava canalizare PVC, Dn 250 L= 23 ml. Camin vizitare =1 buc. H= 2,50 m	1.8.7. 7.904,90 lei		
6 Extindere retea canalizare menajera sos. Combinatului surse proprii	Retea canalizare 2020 2021 PV receptie nr. 47.230 din 06.08.2021 Str. Salcamului si sos Hurezului	UAT Fagaras PNDL II garantie 36 luni	Conducte PVC SN8 Dn 250 -2451,70ml Camine de vizitare buc. 57 Colectoare de canalizare sub presiune 453,60 ml. Retea canalizare	1.8.7 4.888.004,49	4.888.004,49 210751016A.	
7 Extindere canalizare in municipiul Fagaras judetul Brasov	PV receptie nr. 47.230 din 06.08.2021 Str. Salcamului si sos Hurezului		Retea canalizare	2.665.301,22	2107510103 2.222.703,27	
A- extindere retea canalizare Salcamului	PV receptie nr. 47.230 din 06.08.2021 Str. Salcamului si sos Hurezului		Retea canalizare	2.222.703,27	2107510104	
B- extindere retea canalizare Soseaua Hurezului						



4.895.709,39

8	Montare guri scurgere si aducere la cota camine	PV nr. 03.06.2020	UAT Fagaras	15	99.170,03lei
9	Extindere si reabilitare retelelor de alimentare cu apa si canalizare din localitatea Fagaras CL 11	Retea apa si canalizare -investitii PV 1527 din 19.07.2017	APA CANAL SIBIU garantie 24	1.8.7.	43.842.294,91 lei
10	Reabilitare captare si aductiune apa mun. Fagaras CL 10	Adresa nr. 80 /10.05.2022 de la ADI APA Sibiu	Suplimentare CL 10	1.8.6.	36.842.264,63 lei fara TVA No 1007/10/4 2107/10/4 No inv 1554

44,54
25

Nr.crt.	Funcția/ compartimentul	Nume si prenume	Data	Semnatura
1	Sef serviciu / Serviciul investitii, implementare proiecte de finantare	Bica Adrian	07.04.2022	
2	Consilier tehnic / Serviciul investitii, implementare proiecte de finantare	Stelea Radu Dan	07.04.2022	

~~50 323.811,78~~

50 323.811,78





ROMÂNIA
JUDEȚUL BRAȘOV

MUNICIPIUL FĂGĂRAȘ

Strada Republicii, Nr. 3, 025200, Tel: 0040358 402 949 Fax: 0040 358 402 809
Web: www.primaria-fagaras.ro Email: secretariat@primaria-fagaras.ro



Nr.52938/26.09.2022

ERATA

la proiectul HCL privind modificarea și completarea Anexei nr.3 la Contractul de delegare a gestiunii serviciilor de alimentare cu apă și canalizare nr. 9/2009 ca urmare a reevaluării unor bunuri proprietate publică și privată a Municipiului Făgăraș, precum și predarea unor bunuri rezultate din investiții și lucrări în infrastructura de alimentare cu apă și canalizare executate și finalizate pe domeniul public al municipiului Făgăraș, cu încheierea actului adițional în acest sens

1. Referitor la pozițiile 157, 159, 183, 498, 647, 648, 649, 650 din Anexa nr.3 la prezentul proiect de Hotărâre:

În loc de:

Nr. crt.	Codul de clasificatie	Denumirea bunului	Elemente de identificare	Stocuri		Anul dobândirii sau, după caz, al dării în folosință	Valoare la 01.12.2021	Diferenta din reevaluare	Valoare de inventar la 31.12.2021	Situafja juridică actuală
				Faptic	Scriptic					
157	1.8.6.	Rețea apă	Cv. Combinat Chimic Bl. 1; 2 Ø59=265m;Ø219=890m	1	1	1984	175,522.14	24,979.45	200,501.59	Proprietate Mun. Făgăraș
159	1.8.6.	Rețea apă	Cv. Tăbăcari Ø219=170m	1	1	1986	11,181.77	1,584.52	12,766.29	Proprietate Mun. Făgăraș
183	1.8.6.	Rețea apă	Str. Negoiu Ø200=34m; 4 cămine; 3 cămine armături	1	1	1956	485,059.22	0.00	485,059.22	Proprietate Mun. Făgăraș
498	1.8.7.	Rețea canalizare	Cv. Teiului Ø200=15m	1	1	1988	1,869.07	266.51	2,135.58	Proprietate Municipiul Făgăraș
647	1.8.7.	Racord canal	Str. Cănepii	1	1	1973	231.70	32.94	264.64	Proprietate Municipiul Făgăraș
648	1.8.7.	Racord canal	Str. Titu Perția	1	1	1973	231.70	32.94	264.64	Proprietate Municipiul Făgăraș
649	1.8.7.	Racord canal	Str. Zorelelor	1	1	1973	231.70	32.94	264.64	Proprietate Municipiul Făgăraș
650	1.8.7.	Racord canal	Str. Magnoliei	1	1	1973	231.70	32.94	264.64	Proprietate Municipiul Făgăraș




Se va citi corect:

Nr. crt	Codul de clasificatie	Denumirea bunului	Elemente de identificare	Stocuri		Anul dobândirii sau, după caz, al dării în folosință	Valoare la 01.12.2021	Diferenta din reevaluare	Valoare de inventar la 31.12.2021	Situatia juridică actuală
				Faptic	Scriptic					
157	1.8.6.	Rețea apă	Cv. Combinat Chimic Bl. 1; 2 Ø59=265m; Ø219=890m	1		1984	175,522.14	25,029.45	200,551.59	Proprietate Mun. Făgăraș
159	1.8.6.	Rețea apă	Cv. Tăbăcari Ø219=170m	1		1986	11,181.77	1,594.52	12,776.29	Proprietate Mun. Făgăraș
183	1.8.6.	Rețea apă	Str. Negoiu Ø200=34m; 4 cămine; 3 cămine armături	1		1956	618.27	0.00	618.27	Proprietate Mun. Făgăraș
183	1.8.6.	Rețea apă	Str. Negoiu Ø200=34m; 4 cămine; 3 cămine armături- investiție 2017	1		2017	484,440.95	100,909.05	585,350.00	Proprietate Mun. Făgăraș
498	1.8.7.	Rețea canalizare	Cv. Teiului Ø200=15m	1		1988	1,869.07	266.52	2,135.59	Proprietate Municipiul Făgăraș
647	1.8.7.	Racord canal	Str. Cânepii	1		1973	231.70	33.04	264.74	Proprietate Municipiul Făgăraș
648	1.8.7.	Racord canal	Str. Titu Perția	1		1973	231.70	33.04	264.74	Proprietate Municipiul Făgăraș
649	1.8.7.	Racord canal	Str. Zorețelor	1		1973	231.70	33.04	264.74	Proprietate Municipiul Făgăraș
650	1.8.7.	Racord canal	Str. Magnoliei	1		1973	231.70	33.04	264.74	Proprietate Municipiul Făgăraș

2. Valoarea totala a coloanei - Diferenta din reevaluare -in loc de "1.715.013,59 lei" se va citi corect "1.851.983,05 lei"
3. Art. 4 din proiectul de hotarare " Art.4. – Se aprobă actualizarea Anexei nr. 3 – Lista bunurilor din domeniul public și privat al municipiului Făgăraș la Contractul de delegare a gestiunii serviciilor de alimentare cu apă și canalizare nr. 9/2009, bunuri concesionate către SC Apă Canal Sibiu SA, ca urmare a reevaluării unor bunuri proprietate publică și privată a Municipiului Făgăraș cu suma de 1.751.013,59 lei, conform Anexei nr. 3 parte integrantă din prezenta hotărâre."
- Se va citi corect " Art.4. – Se aprobă actualizarea Anexei nr. 3 – Lista bunurilor din domeniul public și privat al municipiului Făgăraș la Contractul de delegare a gestiunii serviciilor de alimentare cu apă și canalizare nr. 9/2009, bunuri concesionate către SC Apă Canal Sibiu SA, ca urmare a reevaluării unor bunuri proprietate publică și privată a Municipiului Făgăraș cu suma de 1.851.983,05 lei, conform Anexei nr. 3 parte integrantă din prezenta hotărâre."
4. Art 5 din proiectul de hotarare " Art.5. – Valoarea concesiunii se suplimentează cu suma de 7.629.938,35 lei, urmând a se încheia un proces-verbal de predare-primire a formei actualizate a Anexei nr. 3 la Contractul de delegare a gestiunii serviciilor de alimentare cu apă și canalizare nr. 9/2009."

Se va citi corect " Art.5. – Valoarea concesiunii se suplimentează cu suma de 7.528.968,93 lei, urmând a se încheia un proces-verbal de predare-primire a formei actualizate a Anexei nr. 3 la Contractul de delegare a gestiunii serviciilor de alimentare cu apă și canalizare nr. 9/2009."

Se anexeaza prezentei Anexa nr.3 formatul valabil.

Nr. Crt.	Nume/Prenume	Functia	Data	Semnatura
1	Boer Liliana	Arhitect Sef	26.09.2022	
2	Hărtoagă Ioana	Șef Serviciu Utilități Publice	26.09.2022	
3	Bica Manuela	Șef Biroul economic-financiar	26.09.2022	

Reevaluare 2021 pozitiile apa canal

Nr. crt.	Codiul de clasificatie	Denumirea bunului	Elemente de identificare	Stocul		Anul de intrare in serviciu	Valoarea la 01.12.2021	Diferenta din reevaluare	Valoarea de inventar la 31.12.2021	Situatia juridica actuala
				Faptiscrip	folosind					
147	1.8.6	Rețea apă	Cv. Tudor Vladimirescu Ø168=50m	1	1	1977	1,946.23	0.00	1,946.23	Proprietate Mun. Făgăraș
148	1.8.6	Rețea apă	Cv. Negoiu	1	1	1968	794.91	0.00	794.91	Proprietate Mun. Făgăraș
149	1.8.6	Rețea apă	Cv. Tudor Vladimirescu Ø168=30m; Ø150=19m; 4 cămine vane	1	1	1977	3,620.24	0.00	3,620.24	Proprietate Mun. Făgăraș
150	1.8.6	Rețea apă	Cv. Zona Gării Ø168=215m; Ø73=12m; Ø275=80m; Ø150=15m; feavă ½ = 45m	1	1	1977	6,120.82	0.00	6,120.82	Proprietate Mun. Făgăraș
151	1.8.6	Rețea apă	Cv. Vasile Alecsandri Ø168=510m	1	1	1979	399.05	0.00	399.05	Proprietate Mun. Făgăraș
152	1.8.6	Rețea apă	Cv. Zona Berivoi Ø325=375m; Ø419=173m; Ø168=820m; Ø24=150m	1	1	1979	80,317.49	0.00	80,317.49	Proprietate Mun. Făgăraș
153	1.8.6	Rețea apă	Galați Ø108=400m, 4 țoli=153m	1	1	1964	192.64	0.00	192.64	Proprietate Mun. Făgăraș
154	1.8.6	Rețea apă	Cv. B-dul Unirii Ø159=372m; Ø200=605m; Ø375=555m; Ø75=24m	1	1	1981	98,224.15	0.00	98,224.15	Proprietate Mun. Făgăraș
155	1.8.6	Rețea apă	Scolii-Octavian Paler-N. Bălcescu Ø500	1	1	1981	256,853.81	0.00	256,853.81	Proprietate Mun. Făgăraș
156	1.8.6	Rețea apă azbociment	Cv. Teiului	1	1	1983	19,704.66	2,809.88	22,514.54	Proprietate Mun. Făgăraș
157	1.8.6	Rețea apă	Cv. Combinat Chimic Bl. 1; 2 Ø59=265m; Ø219=890m	1	1	1984	175,522.14	25,039.45	200,561.59	Proprietate Mun. Făgăraș
158	1.8.6	Rețea apă	Cv. Teiului Ø73=12m; Ø159=126m; Ø219=40m	1	1	1986	3,705.62	528.42	4,234.04	Proprietate Mun. Făgăraș
159	1.8.6	Rețea apă	Cv. Tâbăcari Ø219=170m	1	1	1986	11,181.77	1,594.52	12,776.29	Proprietate Mun. Făgăraș
160	1.8.6	Rețea apă	Cv. Teiului Ø159=70m	1	1	1986	5,674.56	809.19	6,483.75	Proprietate Mun. Făgăraș
161	1.8.6	Rețea apă	Cv. Combinat Chimic - Sere Ø159=333m; Ø219=70m	1	1	1986	8,937.21	1,274.44	10,211.65	Proprietate Mun. Făgăraș
162	1.8.6	Rețea apă	Cv. Tâbăcari Ø273=24m; Ø219=90m; Ø406=446m	1	1	1986	97,937.49	13,965.88	111,903.37	Proprietate Mun. Făgăraș
163	1.8.6	Rețea apă	Cv. Teiului ½=25m; 2 țoli=8m; Ø63=20m; P.V.C.=15m	1	1	1986	1,105.34	137.62	1,262.96	Proprietate Mun. Făgăraș
164	1.8.6	Rețea apă	Cv. B-dul Unirii Ø89=12m; Ø219=228m; Ø300=310m; 2 țoli=36m; 3 țoli=24m	1	1	1986	58,431.38	8,332.31	66,763.69	Proprietate Mun. Făgăraș
165	1.8.6	Rețea apă	Cv. Tâbăcari Ø159=170m; Ø521=208m; Ø273=66m; Ø406=114m	1	1	1986	89,763.64	12,800.29	102,563.93	Proprietate Mun. Făgăraș

Anexa 3 la HCL

0	1	2	3	4	5	6	7	8	9	10
166	1.8.6.	Rețea apă	Cv. Titu Perița Ø159=160m			1986	7,118.31	1,015.07	8,133.38	Proprietate Mun. Făgăraș
167	1.8.6.	Rețea apă	Cv. B-dul Unirii - Dna. Stanca Ø159=50m; Ø159=56m, 1 țol = 110m; 2 țoli = 11m			1986	10,223.28	1,457.84	11,681.13	Proprietate Mun. Făgăraș
168	1.8.6.	Rețea apă - cămine	Cv. Teiului 13 cămine			1987	19,264.03	2,747.05	22,011.08	Proprietate Mun. Făgăraș
169	1.8.6.	Rețea apă	Cv. Tăbăcari - Bloc 5 Ø219=115m			1987	8,908.49	1,270.35	10,178.84	Proprietate Mun. Făgăraș
170	1.8.6.	Rețea apă	Cv. Tăbăcari - Bloc 23A 1 țol = 48m; 2 țoli = 11m			1987	5,185.07	759.39	5,924.46	Proprietate Mun. Făgăraș
171	1.8.6.	Rețea apă	Cv. Titu Perița Ø158=66m			1988	4,939.34	704.34	5,643.68	Proprietate Mun. Făgăraș
172	1.8.6.	Rețea apă	Cv. Titu Perița Ø168=82m			1988	14,794.88	2,109.74	16,904.62	Proprietate Mun. Făgăraș
173	1.8.6.	Rețea apă	Cv. Câmpului Ø150=689m; Ø200=8m; Ø250=146m; Ø80=8m; 1 țol = 270m			1988	92,501.11	13,190.63	105,691.76	Proprietate Mun. Făgăraș
174	1.8.6.	Rețea apă - cămine	Cv. Tăbăcari 2 cămine vane			1988	7,692.46	1,096.94	8,789.40	Proprietate Mun. Făgăraș
175	1.8.6.	Rețea apă	Cv. B-dul Unirii - Dna Stanca Ø325=188m			1989	111,942.11	15,962.94	127,905.05	Proprietate Mun. Făgăraș
176	1.8.6.	Rețea apă - cămine	Cv. Teiului - 13 Decembrie Ø159=115m			1989	5,140.29	734.28	5,883.55	Proprietate Mun. Făgăraș
177	1.8.6.	Rețea apă	Cv. B-dul Unirii Ø500=372m; Ø219=363m; Ø159=145m			1989	180,927.52	25,800.26	206,727.78	Proprietate Mun. Făgăraș
178	1.8.6.	Rețea apă	Cv. B-dul Unirii Ø159=115m			1989	9,810.45	1,398.97	11,209.42	Proprietate Mun. Făgăraș
179	1.8.6.	Rețea apă	Cv. Câmpului Teavă = 150m			1989	35,972.31	5,179.65	41,101.96	Proprietate Mun. Făgăraș
180	1.8.6.	Rețea apă	Cv. Câmpului Ø273=68m; Ø159=46m			1992	1,487.21	212.07	1,699.28	Proprietate Mun. Făgăraș
181	1.8.6.	Rețea apă	Cv. Vasile Alecsandri Ø150=350m; Ø100=80m; 1 cămin			1968	161.33	0.00	161.33	Proprietate Mun. Făgăraș
182	1.8.6.	Rețea apă	Str. Titu Perița Ø150=550m; 2 cămine; 2 cămine armături			1959	235.65	0.00	235.65	Proprietate Mun. Făgăraș
183	1.8.6.	Rețea apă	Str. Negoiu Ø200=34m; 4 cămine; 3 cămine armături			1956	618.27	0.00	618.27	Proprietate Mun. Făgăraș
184	1.8.6.	Rețea apă	Str. Negoiu Ø200=34m; 4 cămine; 3 cămine armături- investitile 2017			2017	484,440.95	100,500.03	584,940.98	Proprietate Mun. Făgăraș
185	1.8.6.	Rețea apă	Colonie Combinat Ø150=346m; Ø200=496m; Ø100=1332m; Ø80=272m; Ø50=41m; 17 cămine armături			1949	1,209.82	0.00	1,209.82	Proprietate Mun. Făgăraș
186	1.8.6.	Rețea apă	Str. Morii Ø150=230m; 1 cămin armături			1959	98.51	0.00	98.51	Proprietate Mun. Făgăraș
187	1.8.6.	Rețea apă	Str. George Coșbuc Ø150=520m			1959	215.94	0.00	215.94	Proprietate Mun. Făgăraș
188	1.8.6.	Rețea apă	Str. Vasile Alecsandri Ø150=250m; 1 cămin; 2 vane; 1 cămin armături			1956	126.93	0.00	126.93	Proprietate Mun. Făgăraș
189	1.8.6.	Rețea apă	Str. Codru Drăgușan Ø150=230m			1959	88.69	0.00	88.69	Proprietate Mun. Făgăraș
190	1.8.6.	Rețea apă	Str. 13 Decembrie Ø150=600m; 3 cămine; 1 cămin armături			1956	385.86	0.00	385.86	Proprietate Mun. Făgăraș
190	1.8.6.	Rețea apă	Str. Nicolae Bălcescu Ø150=112m; Ø100=104m.			1960	40.80	0.00	40.80	Proprietate Mun. Făgăraș

0	1	2	3	4	5	6	7	8	9	10
191	1.8.6.	Rețea apă	Str. Parcului Ø200=600m; 1 cămin; 1 cămin armături	1	1916	329.25	0.00	329.25	Proprietate Mun. Făgăraș	
192	1.8.6.	Rețea apă	Str. I.M.Klein Ø150=350m; 2 vane; 2 cămine armături	1	1958	177.76	0.00	177.76	Proprietate Mun. Făgăraș	
193	1.8.6.	Rețea apă	Str. Școlii Ø150=360m; 1 cămin; 1 cămin armături	1	1956	132.02	0.00	132.02	Proprietate Mun. Făgăraș	
194	1.8.6.	Rețea apă	Str. Libertății Ø150=350m; 2 cămine; 2 vane 2 cămine armături	1	1959	160.56	0.00	160.56	Proprietate Mun. Făgăraș	
195	1.8.6.	Rețea apă	Str. Tăbăcari Ø150=541m; 2 cămine; 2 cămine armături	1	1962	247.41	0.00	247.41	Proprietate Mun. Făgăraș	
196	1.8.6.	Rețea apă	Str. Câmpului Ø150=670m; 1 vană; 1 cămin armături	1	1959	279.12	0.00	279.12	Proprietate Mun. Făgăraș	
197	1.8.6.	Rețea apă	Str. Mihai Viteazu Ø150=1080m; 3cămine 4 vane 3 cămine armături	1	1958	463.53	0.00	463.53	Proprietate Mun. Făgăraș	
198	1.8.6.	Rețea apă	Castel apă C.Ø.R. Ø200=203m; 1 cămin; 1 vană 6 cămine armături	1	1951	457.56	0.00	457.56	Proprietate Mun. Făgăraș	
199	1.8.6.	Rețea apă	Cv. Blocuri Gară Ø150=141m; Ø100=874m; 1 cămin armături	1	1960	389.53	0.00	389.53	Proprietate Mun. Făgăraș	
200	1.8.6.	Rețea apă	Cv. Blocuri Gară Ø200=220m; 1 cămin; 6 cămine armături	1	1960	251.37	0.00	251.37	Proprietate Mun. Făgăraș	
201	1.8.6.	Rețea apă	Str. Doamna Stanca Ø200=12m; Ø100=568m; 2 cămine armături	1	1956	267.96	0.00	267.96	Proprietate Mun. Făgăraș	
202	1.8.6.	Rețea apă	Str. I. C. Pop Ø150=80m; 7 cămine armături	1	1956	74.08	0.00	74.08	Proprietate Mun. Făgăraș	
203	1.8.6.	Rețea apă	Str. Mihai Eminescu Ø150=190m	1	1959	85.65	0.00	85.65	Proprietate Mun. Făgăraș	
204	1.8.6.	Rețea apă	Str. Tudor Vladimirescu Ø150=550m	1	1956	215.33	0.00	215.33	Proprietate Mun. Făgăraș	
205	1.8.6.	Rețea apă	Combinat Chimic - Castel Ø200=1906m; 2 cămine	1	1960	18.55	0.00	18.55	Proprietate Mun. Făgăraș	
206	1.8.6.	Rețea apă	Str. Republicii Ø100=400m; 4 cămine; 7 vane 4 cămine armături	1	1956	60.29	0.00	60.29	Proprietate Mun. Făgăraș	
207	1.8.6.	Rețea apă	Stadion - Parc 1 Mai Ø70/76=18m; Ø82/89=48m; Ø92/102=32m; Ø100/108=312m	1	1963	79.94	0.00	79.94	Proprietate Mun. Făgăraș	
208	1.8.6.	Rețea apă azbociment	Str. Lăcrămoarelor Ø150=195m	1	1967	25.33	0.00	25.33	Proprietate Mun. Făgăraș	
209	1.8.6.	Rețea apă azbociment	Str. Toporașilor Ø150=4m; Ø100=169m; Ø80=4m	1	1967	6.86	0.00	6.86	Proprietate Mun. Făgăraș	
210	1.8.6.	Rețea apă	Str. Mălinului Ø150=1m; Ø80=2m; tub azb. Ø100=207m	1	1967	6.04	0.00	6.04	Proprietate Mun. Făgăraș	
211	1.8.6.	Rețea apă	Str. Cetății Ø100=271m; 2 vane	1	1967	14.10	0.00	14.10	Proprietate Mun. Făgăraș	
212	1.8.6.	Rețea apă	Str. Oltului Ø100=382m	1	1967	29.97	0.00	29.97	Proprietate Mun. Făgăraș	
213	1.8.6.	Rețea apă	II. Făgăraș 3=280m; 2 2=150m	1	1963	168.64	0.00	168.64	Proprietate Mun. Făgăraș	
214	1.8.6.	Rețea apă	Str. Trandafinilor- D-na Stanca Ø80=168m; Ø100=208m	1	1968	51.00	0.00	51.00	Proprietate Mun. Făgăraș	
215	1.8.6.	Rețea apă	Str. Crinului Ø100=165m	1	1968	18.30	0.00	18.30	Proprietate Mun. Făgăraș	
216	1.8.6.	Rețea apă azbociment	Str. Trandafinilor-Magnoliei Ø100=838m; Ø30=14m; Ø15=12m	1	1968	75.40	0.00	75.40	Proprietate Mun. Făgăraș	
217	1.8.6.	Rețea apă	Str. Ion Creangă-Negoiu Ø80=748m	1	1968	65.34	0.00	65.34	Proprietate Mun. Făgăraș	
218	1.8.6.	Rețea apă	Str. Ion Creangă Ø50=30m	1	1968	5.73	0.00	5.73	Proprietate Mun. Făgăraș	

0	1	2	3	4	5	6	7	8	9	10
218	1.8.6.	Rețea apă	Str. Miron Costin Ø80=40m; Ø50=55m		1	1968	9.10	0.00	9.10	Proprietate Mun. Făgăraș
220	1.8.6.	Rețea apă	Str. Ion Creangă Ø80=40m; Ø50=124m		1	1968	14.54	0.00	14.54	Proprietate Mun. Făgăraș
221	1.8.6.	Rețea apă	Str. Anton Pan Ø80=40m; Ø50=45m		1	1968	8.31	0.00	8.31	Proprietate Mun. Făgăraș
222	1.8.6.	Rețea apă azbociment	Str. Gladiolilor Ø100=98m; 1 vană		1	1964	0.97	0.00	0.97	Proprietate Mun. Făgăraș
223	1.8.6.	Rețea apă azbociment	Str. Bujorului Ø100=170m; 1 vană		1	1964	1.65	0.00	1.65	Proprietate Mun. Făgăraș
224	1.8.6.	Rețea apă	Str. Garoafelor Ø100=198m		1	1964	0.48	0.00	0.48	Proprietate Mun. Făgăraș
225	1.8.6.	Rețea apă azbociment	Str. Narciselor Ø150=790m; 4 vane; 3 cămine armături		1	1964	37.82	0.00	37.82	Proprietate Mun. Făgăraș
226	1.8.6.	Rețea apă azbociment	Str. Panseluțelor Ø100=170m; 1 vană		1	1964	1.65	0.00	1.65	Proprietate Mun. Făgăraș
227	1.8.6.	Rețea apă azbociment	Str. Magnoliei Ø150=288m; Ø100=265m; 6 vane; 2 cămine armături		1	1964	22.66	0.00	22.66	Proprietate Mun. Făgăraș
228	1.8.6.	Rețea apă azbociment	Str. Lalelelor Ø100=98m; 1 vană		1	1964	0.97	0.00	0.97	Proprietate Mun. Făgăraș
229	1.8.6.	Rețea apă azbociment	Str. Zorelelor Ø150=168m		1	1964	1.90	0.00	1.90	Proprietate Mun. Făgăraș
230	1.8.6.	Rețea apă	Subtraversare Ø150=553m; 3 vane; 3 cămine armături		1	1964	45.38	0.00	45.38	Proprietate Mun. Făgăraș
231	1.8.6.	Rețea apă	Str. Panseluțelor 3=57m		1	1971	101.39	0.00	101.39	Proprietate Mun. Făgăraș
232	1.8.6.	Rețea apă	Cv. 13 Decembrie Ø133/4=148m; 9 cămine armături		1	1971	241.46	0.00	241.46	Proprietate Mun. Făgăraș
233	1.8.6.	Rețea apă	Str. Nicolae Bălcescu Ø100=104m		1	1960	1.28	0.00	1.28	Proprietate Mun. Făgăraș
234	1.8.6.	Rețea apă	Str. Mihai Eminescu Ø108=352m; Ø219/7=37m; Ø168/6=75m; Ø108/4=6m; 8 cămine armături		1	1971	410.71	0.00	410.71	Proprietate Mun. Făgăraș
235	1.8.6.	Rețea apă azbociment	Centru Oraș Ø250=942m; 5 cămine armături		1	1973	345.88	0.00	345.88	Proprietate Mun. Făgăraș
236	1.8.6.	Rețea apă	Centru Oraș Ø275=30m		1	1973	98.44	0.00	98.44	Proprietate Mun. Făgăraș
237	1.8.6.	Rețea apă azbociment	Oraș - Vest Ø250=1332m; Ø400=110m		1	1973	939.67	0.00	939.67	Proprietate Mun. Făgăraș
238	1.8.6.	Rețea apă	Oraș - Vest Ø419=40m		1	1973	150.99	0.00	150.99	Proprietate Mun. Făgăraș
239	1.8.6.	Rețea apă azbociment	Str. Podului Ø150=340m; Ø200=95m; 2 cămine vizitare		1	1973	534.47	0.00	534.47	Proprietate Mun. Făgăraș
240	1.8.6.	Rețea apă	Str. Podului Ø219=55m; Ø160=55m		1	1973	139.87	0.00	139.87	Proprietate Mun. Făgăraș
241	1.8.6.	Rețea apă azbociment	Oraș - Est Ø250=2089m; Ø150=9m		1	1973	1.822.68	0.00	1.822.68	Proprietate Mun. Făgăraș
242	1.8.6.	Rețea apă	Oraș - Est Ø108=16m; Ø273=106m; Ø377=16m; Ø419=50m		1	1973	203.71	0.00	203.71	Proprietate Mun. Făgăraș
243	1.8.6.	Rețea apă azbociment	Cv. Tudor Vladimirescu Ø150=740m		1	1974	10.554.34	0.00	10.554.34	Proprietate Mun. Făgăraș
244	1.8.6.	Rețea apă	Cv. Tudor Vladimirescu Ø168=52m		1	1975	1.165.77	0.00	1.165.77	Proprietate Mun. Făgăraș
245	1.8.6.	Rețea apă azbociment	Cv. Tudor Vladimirescu Ø168=13m; Ø15=40m		1	1976	1.250.30	0.00	1.250.30	Proprietate Mun. Făgăraș

0	1	2	3	4	5	6	7	8	9	10
246	1.8.6.	Rețea apă	Cv Zona Gălii Ø168, Ø13 Ø12 1/2=5.13m, 10 cămine vizitate	1	1977	14,579.83	0.00	0.00	14,579.83	Proprietate Mun. Făgăraș
247	1.8.6.	Rețea apă abținiment	Cv Tudor Vladimirescu Ø150=15.4m, Ø350=14.0m	1	1977	4,225.17	0.00	0.00	4,225.17	Proprietate Mun. Făgăraș
248	1.8.6.	Rețea apă	Cv Tâlcăci Ø219=66m, 1/2=6m, 2=19m	1	1988	14,031.56	2,045.03	2,045.03	16,076.59	Proprietate Mun. Făgăraș
249	1.8.6.	Rețea apă	Cv Școli Ø108=43m	1	1992	1,461.78	308.44	308.44	1,770.22	Proprietate Mun. Făgăraș
250	1.8.6.	Rețea apă	Cv Câmpului 1=60m, 11/2=16m, 11/2=31 2=25m Ø159=375m	1	1992	42,547.61	60,672.39	60,672.39	486,145.00	Proprietate Mun. Făgăraș
251	1.8.6.	Rețea apă	Cv B-dul Unirii Ø159=420m, Ø133=110m, 2=86m, 2 1/2=150m, 4=120	1	1992	349,289.41	56,366.98	56,366.98	451,647.39	Proprietate Mun. Făgăraș
252	1.8.6.	Rețea apă	Cv B-dul Unirii Ø150=126m	1	1992	9,912.90	3,812.43	3,812.43	22,775.33	Proprietate Mun. Făgăraș
253	1.8.6.	Rețea apă	Cv B-dul Unirii Ø50=64m Ø63=65m, Ø15=10m, 2 1/2=135m	1	1992	54,573.44	8,161.69	8,161.69	64,595.13	Proprietate Mun. Făgăraș
254	1.8.6.	Rețea apă	Cv B-dul Unirii D-na Stanca 1 1/4=25m	1	1992	2,619.88	373.59	373.59	2,993.47	Proprietate Mun. Făgăraș
255	1.8.6.	Rețea apă	Cv Tâlcăci 1A Ø150=95m	1	1992	3,976.72	1,193.08	1,193.08	15,969.80	Proprietate Mun. Făgăraș
256	1.8.6.	Rețea apă	Cv Teiului - 13 Decembrie 1 1/2=167m, 2=42m, 2 1/2=16m, 3=215m	1	1992	36,368.29	3,760.11	3,760.11	30,128.40	Proprietate Mun. Făgăraș
257	1.8.6.	Deversie rețea apă	Cv Teiului - 13 Decembrie	1	1992	1,765.47	2,317.75	2,317.75	2,017.22	Proprietate Mun. Făgăraș
258	1.8.6.	Rețea apă	Cv Școli 2=44m, 2 1/2=30m, 1 1/2=12m, 3 cămine	1	1992	6,758.16	663.71	663.71	7,771.87	Proprietate Mun. Făgăraș
259	1.8.6.	Rețea apă	Cv B-dul Unirii D-na Stanca Ø168=10m	1	1992	5,693.11	812.12	812.12	6,507.23	Proprietate Mun. Făgăraș
260	1.8.6.	Rețea apă	Str. Gara 98 m	1	1964	0.48	0.00	0.00	0.48	Proprietate Mun. Făgăraș
261	1.8.6.	Rețea apă	Cv. 13 Decembrie Bl. 13 Ø133,4 = 65m	1	1970	24.80	0.00	0.00	24.80	Proprietate Mun. Făgăraș
262	1.8.6.	Branșament apă	Str. George Coștuc 8 branșamente	1	1970	24.69	0.00	0.00	24.69	Proprietate Mun. Făgăraș
263	1.8.6.	Branșament apă	Str. Vasile Alecsandri 4 branșamente	1	1970	16.46	0.00	0.00	16.46	Proprietate Mun. Făgăraș
264	1.8.6.	Branșament apă	Str. Couru Drăgușan 8 branșamente	1	1970	32.91	0.00	0.00	32.91	Proprietate Mun. Făgăraș
265	1.8.6.	Branșament apă	Str. 13 Decembrie 32 branșamente	1	1970	131.66	0.00	0.00	131.66	Proprietate Mun. Făgăraș
266	1.8.6.	Branșament apă	Str. Nicolae Bălcescu 14 branșamente	1	1970	57.66	0.00	0.00	57.66	Proprietate Mun. Făgăraș
267	1.8.6.	Branșament apă	Str. Parcului 10 branșamente	1	1970	41.14	0.00	0.00	41.14	Proprietate Mun. Făgăraș
268	1.8.6.	Branșament apă	Str. I.M.Klein 14 branșamente	1	1970	57.00	0.00	0.00	57.00	Proprietate Mun. Făgăraș
269	1.8.6.	Branșament apă	Str. Școli 11 branșamente	1	1970	45.26	0.00	0.00	45.26	Proprietate Mun. Făgăraș
270	1.8.6.	Branșament apă	Str. Libertății 16 branșamente	1	1970	65.83	0.00	0.00	65.83	Proprietate Mun. Făgăraș
271	1.8.6.	Branșament apă	Str. Tâlcăci 5 branșamente	1	1970	20.57	0.00	0.00	20.57	Proprietate Mun. Făgăraș
272	1.8.6.	Branșament apă	Str. Câmpului 32 branșamente	1	1970	131.66	0.00	0.00	131.66	Proprietate Mun. Făgăraș

0	1	2	3	4	5	6	7	8	9	10
273	1.8.6.	Branșament apă	Str. Mihai Viteazu 17 branșamente			1970	69.94	0.00	69.94	Proprietate Mun. Făgăraș
274	1.8.6.	Branșament apă	Str. Doamna Stanca 32 branșamente			1970	131.66	0.00	131.66	Proprietate Mun. Făgăraș
275	1.8.6.	Branșament apă	Str. Octavian Paler 5 branșamente			1970	20.57	0.00	20.57	Proprietate Mun. Făgăraș
276	1.8.6.	Branșament apă	Str. Mihai Eminescu 12 branșamente			1970	49.37	0.00	49.37	Proprietate Mun. Făgăraș
277	1.8.6.	Branșament apă	Str. Republicii 5 branșamente			1970	20.57	0.00	20.57	Proprietate Mun. Făgăraș
278	1.8.6.	Branșament apă	Str. Dr. Ioan Șenchea 63 branșamente			1970	258.82	0.00	258.82	Proprietate Mun. Făgăraș
279	1.8.6.	Branșament apă	Str. Tudor Vladimirescu 8 branșamente			1970	32.91	0.00	32.91	Proprietate Mun. Făgăraș
280	1.8.6.	Branșament apă	Str. Lăcrămioarelor 22 branșamente			1970	90.51	0.00	90.51	Proprietate Mun. Făgăraș
281	1.8.6.	Branșament apă	Str. Toporașilor 5 branșamente			1970	20.57	0.00	20.57	Proprietate Mun. Făgăraș
282	1.8.6.	Branșament apă	Str. Mălinului 11 branșamente			1970	45.26	0.00	45.26	Proprietate Mun. Făgăraș
283	1.8.6.	Branșament apă	Str. Cetății 11 branșamente			1970	45.26	0.00	45.26	Proprietate Mun. Făgăraș
284	1.8.6.	Branșament apă	Str. Oltului 22 branșamente			1970	90.51	0.00	90.51	Proprietate Mun. Făgăraș
285	1.8.6.	Branșament apă	Str. Trandafirilor 29 branșamente			1970	119.31	0.00	119.31	Proprietate Mun. Făgăraș
286	1.8.6.	Branșament apă	Str. Ghiocelilor 4 branșamente			1970	16.46	0.00	16.46	Proprietate Mun. Făgăraș
287	1.8.6.	Branșament apă	Str. Crinului 5 branșamente			1970	20.57	0.00	20.57	Proprietate Mun. Făgăraș
288	1.8.6.	Branșament apă	Str. Miron Costin 10 branșamente			1970	41.14	0.00	41.14	Proprietate Mun. Făgăraș
289	1.8.6.	Branșament apă	Str. Anton Pann 9 branșamente			1970	37.03	0.00	37.03	Proprietate Mun. Făgăraș
290	1.8.6.	Branșament apă	Str. Ion Creangă 18 branșamente			1970	74.06	0.00	74.06	Proprietate Mun. Făgăraș
291	1.8.6.	Branșament apă	Str. Gladiolelor 7 branșamente			1970	28.80	0.00	28.80	Proprietate Mun. Făgăraș
292	1.8.6.	Branșament apă	Str. Bujorului 9 branșamente			1970	37.03	0.00	37.03	Proprietate Mun. Făgăraș
293	1.8.6.	Branșament apă	Str. Garoafelor 6 branșamente			1970	24.69	0.00	24.69	Proprietate Mun. Făgăraș
294	1.8.6.	Branșament apă	Str. Narciselor 27 branșamente			1970	111.09	0.00	111.09	Proprietate Mun. Făgăraș
295	1.8.6.	Branșament apă	Str. Dr. Ioan Șenchea 9 branșamente			1970	37.03	0.00	37.03	Proprietate Mun. Făgăraș
296	1.8.6.	Branșament apă	Str. Panseluțelor 11 branșamente			1970	45.26	0.00	45.26	Proprietate Mun. Făgăraș
297	1.8.6.	Branșament apă	Str. Magnoliei 55 branșamente			1970	226.29	0.00	226.29	Proprietate Mun. Făgăraș
298	1.8.6.	Branșament apă	Str. Lalelelor 10 branșamente			1970	41.14	0.00	41.14	Proprietate Mun. Făgăraș
299	1.8.6.	Branșament apă	Str. Zorelelor 13 branșamente			1970	53.49	0.00	53.49	Proprietate Mun. Făgăraș
300	1.8.6.	Branșament apă	Str. Livezii 18 branșamente			1970	74.06	0.00	74.06	Proprietate Mun. Făgăraș

0	1	2	3	4	5	6	7	8	9	III
301	1.8.6.	Branșament apă	Str. Aron Pumnul 5 branșamente			1970	20.57	0.00	30.57	Proprietate Mun. Făgăraș
302	1.8.6.	Branșament apă	Str. Andrei Mureșan 40 branșamente (30by?)			1970	164.57	0.00	164.57	Proprietate Mun Făgăraș
303	1.8.6.	Branșament apă	Cv. Tudor Vladimirescu			1977	45.683.77	0.00	45.683.77	Proprietate Mun. Făgăraș
304	1.8.6.	Branșament apă	Cv.13 Decembrie bl.2,3,5,6			1978	25.954.98	0.00	25.954.98	Proprietate Mun. Făgăraș
305	1.8.6.	Branșament apă	Cv 13 Decembrie C. T.			1978	14.568.18	0.00	14.568.18	Proprietate Mun. Făgăraș
306	1.8.6.	Branșament apă	Cv.13 Decembrie bl. C100			1978	44.590.77	0.00	49.590.77	Proprietate Mun. Făgăraș
307	1.8.6.	Branșament apă	Cv. 1 Decembrie			1979	138.241.41	0.00	138.241.41	Proprietate Mun. Făgăraș
308	1.8.6.	Branșament apă	Str. Titu Perția 65 branșamente			1970	267.43	0.00	267.43	Proprietate Mun. Făgăraș
309	1.8.6.	Branșament apă	Cv. B-dul Unirii 22 branșamente			1970	90.51	0.00	90.51	Proprietate Mun. Făgăraș
310	1.8.6.	Branșament apă	Str. George Coșbuc 16 branșamente			1970	65.83	0.00	65.83	Proprietate Mun. Făgăraș
311	1.8.6.	Branșament apă	Str. Cerbului 3 branșamente			1970	12.34	0.00	12.34	Proprietate Mun. Făgăraș
312	1.8.6.	Branșament apă	Str. Pe Vale 15 branșamente			1970	61.71	0.00	61.71	Proprietate Mun Făgăraș
313	1.8.6.	Branșament apă	Str. Macului 2 branșamente			1970	8.23	0.00	8.23	Proprietate Mun. Făgăraș
314	1.8.6.	Branșament apă	Str. Mică 4 branșamente			1970	16.46	0.00	16.46	Proprietate Mun. Făgăraș
315	1.8.6.	Branșament apă	Str. Azotului			1970	4.12	0.00	4.12	Proprietate Mun. Făgăraș
316	1.8.6.	Branșament apă	Piața Nouă			1970	4.12	0.00	4.12	Proprietate Mun. Făgăraș
317	1.8.6.	Branșament apă	Str. Iazu Morii 3 branșamente			1970	12.34	0.00	12.34	Proprietate Mun. Făgăraș
318	1.8.6.	Branșament apă	Distr. C.F.R.			1970	4.11	0.00	4.11	Proprietate Mun. Făgăraș
319	1.8.6.	Branșament apă	Str. I. C. Pop			1970	4.11	0.00	4.11	Proprietate Mun. Făgăraș
320	1.8.6.	Branșament apă	Str. Bujonului			1970	4.11	0.00	4.11	Proprietate Mun. Făgăraș
321	1.8.6.	Branșament apă	Str. Zorelelor			1970	4.11	0.00	4.11	Proprietate Mun. Făgăraș
322	1.8.6.	Branșament apă	Str. Garoafelor			1970	4.11	0.00	4.11	Proprietate Mun. Făgăraș
323	1.8.6.	Branșament apă	Str. Titu Perția 2 branșamente			1971	13.42	0.00	13.42	Proprietate Mun. Făgăraș
324	1.8.6.	Branșament apă	Str. Negoiu 2 branșamente			1971	13.42	0.00	13.42	Proprietate Mun. Făgăraș
325	1.8.6.	Branșament apă	Str. George Coșbuc			1971	6.71	0.00	6.71	Proprietate Mun. Făgăraș
326	1.8.6.	Branșament apă	Str. Vasile Alecsandri			1971	6.71	0.00	6.71	Proprietate Mun. Făgăraș
327	1.8.6.	Branșament apă	Str. 13 Decembrie			1971	6.71	0.00	6.71	Proprietate Mun. Făgăraș
328	1.8.6.	Branșament apă	Str. Codru Drăgușan			1971	6.71	0.00	6.71	Proprietate Mun. Făgăraș

0	1	2	3	4	5	6	7	8	9	10	
329	1.8.6.	Bransament apă	Str. Nicolae Bălcescu 6 bransamente	1	1971	40.27	0.00	40.27	0.00	40.27	Proprietate Mun. Făgăraș
330	1.8.6.	Bransament apă	Str. Libertății 2 bransamente	1	1971	13.42	0.00	13.42	0.00	13.42	Proprietate Mun. Făgăraș
331	1.8.6.	Bransament apă	Str. Doamna Stanca 4 bransamente	1	1971	26.85	0.00	26.85	0.00	26.85	Proprietate Mun. Făgăraș
332	1.8.6.	Bransament apă	Str. Republicii	1	1971	6.71	0.00	6.71	0.00	6.71	Proprietate Mun. Făgăraș
333	1.8.6.	Bransament apă	Str. Dr. Ioan Șenchea 2 bransamente	1	1971	13.42	0.00	13.42	0.00	13.42	Proprietate Mun. Făgăraș
334	1.8.6.	Bransament apă	Str. Tudor Vladimirescu 3 bransamente	1	1971	20.14	0.00	20.14	0.00	20.14	Proprietate Mun. Făgăraș
335	1.8.6.	Bransament apă	Str. Trandafirilor 6 bransamente	1	1971	40.27	0.00	40.27	0.00	40.27	Proprietate Mun. Făgăraș
336	1.8.6.	Bransament apă	Str. Panseluțelor	1	1971	6.71	0.00	6.71	0.00	6.71	Proprietate Mun. Făgăraș
337	1.8.6.	Bransament apă	Str. Toporașilor	1	1971	6.71	0.00	6.71	0.00	6.71	Proprietate Mun. Făgăraș
338	1.8.6.	Bransament apă	Str. Miron Costin	1	1971	6.71	0.00	6.71	0.00	6.71	Proprietate Mun. Făgăraș
339	1.8.6.	Bransament apă	Str. Anton Pann 2 bransamente	1	1971	13.42	0.00	13.42	0.00	13.42	Proprietate Mun. Făgăraș
340	1.8.6.	Bransament apă	Str. Livezii	1	1971	6.71	0.00	6.71	0.00	6.71	Proprietate Mun. Făgăraș
341	1.8.6.	Bransament apă	Str. Podului	1	1971	6.71	0.00	6.71	0.00	6.71	Proprietate Mun. Făgăraș
342	1.8.6.	Bransament apă	Str. Titu Perția 7 bransamente	1	1971	25.98	0.00	25.98	0.00	25.98	Proprietate Mun. Făgăraș
343	1.8.6.	Bransament apă	Str. Livezii	1	1971	3.71	0.00	3.71	0.00	3.71	Proprietate Mun. Făgăraș
344	1.8.6.	Bransament apă	Str. Doamna Stanca 2 bransamente	1	1971	7.43	0.00	7.43	0.00	7.43	Proprietate Mun. Făgăraș
345	1.8.6.	Bransament apă	Str. 13 Decembrie	1	1971	7.71	0.00	7.71	0.00	7.71	Proprietate Mun. Făgăraș
346	1.8.6.	Bransament apă	Str. Doamna Stanca	1	1971	3.71	0.00	3.71	0.00	3.71	Proprietate Mun. Făgăraș
347	1.8.6.	Bransament apă	Str. 13 Decembrie	1	1971	3.71	0.00	3.71	0.00	3.71	Proprietate Mun. Făgăraș
348	1.8.6.	Bransament apă	Str. Negoiu 2 bransamente	1	1971	7.43	0.00	7.43	0.00	7.43	Proprietate Mun. Făgăraș
349	1.8.6.	Bransament apă	Str. Tudor Vladimirescu 2 bransamente	1	1971	7.43	0.00	7.43	0.00	7.43	Proprietate Mun. Făgăraș
350	1.8.6.	Bransament apă	Str. George Coșbuc	1	1971	3.71	0.00	3.71	0.00	3.71	Proprietate Mun. Făgăraș
351	1.8.6.	Bransament apă	Str. Anton Pann 2 bransamente	1	1971	7.43	0.00	7.43	0.00	7.43	Proprietate Mun. Făgăraș
352	1.8.6.	Bransament apă	Str. Andrei Mureșan	1	1971	3.71	0.00	3.71	0.00	3.71	Proprietate Mun. Făgăraș
353	1.8.6.	Bransament apă	Str. Mică 2 bransamente	1	1971	7.43	0.00	7.43	0.00	7.43	Proprietate Mun. Făgăraș
354	1.8.6.	Bransament apă	Str. Răului	1	1971	3.71	0.00	3.71	0.00	3.71	Proprietate Mun. Făgăraș
355	1.8.6.	Bransament apă	Str. Podului	1	1971	3.71	0.00	3.71	0.00	3.71	Proprietate Mun. Făgăraș
356	1.8.6.	Bransament apă	Str. Trandafirilor 2 bransamente	1	1971	7.43	0.00	7.43	0.00	7.43	Proprietate Mun. Făgăraș

0	1	2	3	4	5	6	7	8	9	10
357	1.8.6.	Branșament apă	Str. Toporașilor		1	1971	3.71	0.00	3.71	Proprietate Mun. Făgăraș
358	1.8.6.	Branșament apă	Str. Zorelelor		1	1971	3.71	0.00	3.71	Proprietate Mun. Făgăraș
359	1.8.6.	Branșament apă	Str. Titu Perția 2 branșamente		1	1971	8.00	0.00	8.00	Proprietate Mun. Făgăraș
360	1.8.6.	Branșament apă	Str. I.M. Klein		1	1971	4.01	0.00	4.01	Proprietate Mun. Făgăraș
361	1.8.6.	Branșament apă	Str. 13 Decembrie		1	1971	4.01	0.00	4.01	Proprietate Mun. Făgăraș
362	1.8.6.	Branșament apă	Str. Tudor Vladimirescu		1	1971	4.01	0.00	4.01	Proprietate Mun. Făgăraș
363	1.8.6.	Branșament apă	Str. Magnoliei		1	1971	4.01	0.00	4.01	Proprietate Mun. Făgăraș
364	1.8.6.	Branșament apă	Str. Miron Costin		1	1971	4.01	0.00	4.01	Proprietate Mun. Făgăraș
365	1.8.6.	Branșament apă	Str. Mică		1	1971	4.01	0.00	4.01	Proprietate Mun. Făgăraș
366	1.8.6.	Branșament apă	Str. Școlii		1	1971	4.01	0.00	4.01	Proprietate Mun. Făgăraș
367	1.8.6.	Branșament apă	Str. Oitului		1	1971	4.01	0.00	4.01	Proprietate Mun. Făgăraș
368	1.8.6.	Branșament apă	Str. Livezii		1	1971	4.01	0.00	4.01	Proprietate Mun. Făgăraș
369	1.8.6.	Branșament apă	Str. Mică 2 branșamente		1	1971	8.00	0.00	8.00	Proprietate Mun. Făgăraș
370	1.8.6.	Branșament apă	Str. Podului		1	1971	4.01	0.00	4.01	Proprietate Mun. Făgăraș
371	1.8.6.	Branșament apă	Str. Zorelelor		1	1971	4.01	0.00	4.01	Proprietate Mun. Făgăraș
372	1.8.6.	Branșament apă	Str. Negoiu 2 branșamente		1	1971	8.00	0.00	8.00	Proprietate Mun. Făgăraș
373	1.8.6.	Branșament apă	Str. Vasile Alecsandri		1	1971	4.01	0.00	4.01	Proprietate Mun. Făgăraș
374	1.8.6.	Branșament apă	Str. Vasile Alecsandri		1	1971	5.14	0.00	5.14	Proprietate Mun. Făgăraș
375	1.8.6.	Branșament apă	Str. Negoiu 5 branșamente		1	1971	25.70	0.00	25.70	Proprietate Mun. Făgăraș
376	1.8.6.	Branșament apă	Str. 13 Decembrie 3 branșamente		1	1971	15.41	0.00	15.41	Proprietate Mun. Făgăraș
377	1.8.6.	Branșament apă	Str. Gheorghe Barițiu 2 branșamente		1	1971	10.27	0.00	10.27	Proprietate Mun. Făgăraș
378	1.8.6.	Branșament apă	Str. Nicolae Bălcescu 3 branșamente		1	1971	15.41	0.00	15.41	Proprietate Mun. Făgăraș
379	1.8.6.	Branșament apă	Str. Aleea Livezii 2 branșamente		1	1971	10.27	0.00	10.27	Proprietate Mun. Făgăraș
380	1.8.6.	Branșament apă	Str. Titu Perția 5 branșamente		1	1971	25.70	0.00	25.70	Proprietate Mun. Făgăraș
381	1.8.6.	Branșament apă	Str. Dr. Ioan Șenchea 2 branșamente		1	1971	10.27	0.00	10.27	Proprietate Mun. Făgăraș
382	1.8.6.	Branșament apă	Str. Doamna Stanca		1	1971	5.14	0.00	5.14	Proprietate Mun. Făgăraș
383	1.8.6.	Branșament apă	Str. Mălinului		1	1971	5.14	0.00	5.14	Proprietate Mun. Făgăraș
384	1.8.6.	Branșament apă	Baracă Combinat Chimic		1	1971	5.14	0.00	5.14	Proprietate Mun. Făgăraș

0	1	2	3	4	5	6	7	8	9	10
385	1.8.6.	Branșament apă	Str. Negoiu-S.C. Duplex S.A		1	1973	6.31	0.00	6.31	Proprietate Mun. Făgăraș
386	1.8.6.	Branșament apă	Autogară 2 branșamente		1	1973	13.02	0.00	13.02	Proprietate Mun. Făgăraș
387	1.8.6.	Branșament apă	Str. Dr. Ioan Șenchea		1	1973	6.51	0.00	6.51	Proprietate Mun. Făgăraș
388	1.8.6.	Branșament apă	Str. Doamna Stanca 2 branșamente		1	1973	13.02	0.00	13.02	Proprietate Mun. Făgăraș
389	1.8.6.	Branșament apă	Str. Republicii		1	1973	6.51	0.00	6.51	Proprietate Mun. Făgăraș
390	1.8.6.	Branșament apă	Str. Panseluțelor 2 branșamente		1	1973	13.02	0.00	13.02	Proprietate Mun. Făgăraș
391	1.8.6.	Branșament apă	Str. Podului		1	1973	6.51	0.00	6.51	Proprietate Mun. Făgăraș
392	1.8.6.	Branșament apă	Str. Anton Pann		1	1973	6.51	0.00	6.51	Proprietate Mun. Făgăraș
393	1.8.6.	Branșament apă	Str. Tâbăcari 2 branșamente		1	1973	13.02	0.00	13.02	Proprietate Mun. Făgăraș
394	1.8.6.	Branșament apă	Str. Cănepii 2 branșamente		1	1973	13.02	0.00	13.02	Proprietate Mun. Făgăraș
395	1.8.6.	Branșament apă	Str. Titu Perța		1	1973	6.51	0.00	6.51	Proprietate Mun. Făgăraș
396	1.8.6.	Branșament apă	Str. Zorelelor		1	1973	6.51	0.00	6.51	Proprietate Mun. Făgăraș
397	1.8.6.	Branșament apă	Str. Magnoliei		1	1973	6.51	0.00	6.51	Proprietate Mun. Făgăraș
398	1.8.6.	Branșament apă	Trandafirilor		1	1973	6.51	0.00	6.51	Proprietate Mun. Făgăraș
399	1.8.6.	Branșament apă	Str. Lăcrămioarelor 4 branșamente		1	1973	26.04	0.00	26.04	Proprietate Mun. Făgăraș
400	1.8.6.	Branșament apă	Str. Garoafelor 4 branșamente		1	1973	26.04	0.00	26.04	Proprietate Mun. Făgăraș
401	1.8.6.	Branșament apă	Str. Școlii		1	1973	6.51	0.00	6.51	Proprietate Mun. Făgăraș
402	1.8.6.	Branșament apă	Str. Andrei Mureșan		1	1973	6.51	0.00	6.51	Proprietate Mun. Făgăraș
403	1.8.6.	Branșament apă	Str. Tudor Vladimirescu		1	1973	6.51	0.00	6.51	Proprietate Mun. Făgăraș
404	1.8.6.	Branșament apă	Str. Octavian Paler 4 branșamente		1	1973	26.04	0.00	26.04	Proprietate Mun. Făgăraș
405	1.8.6.	Branșament apă	Str. Tudor Vladimirescu		1	1973	10,365.45	0.00	10,365.45	Proprietate Mun. Făgăraș
406	1.8.6.	Branșament apă	Str. 13 Decembrie		1	1975	15,457.39	0.00	15,457.39	Proprietate Mun. Făgăraș
407	1.8.6.	Branșament apă	Str. Parcului		1	1976	13,268.77	0.00	13,268.77	Proprietate Mun. Făgăraș
408	1.8.6.	Branșament apă	Cv. Tudor Vladimirescu		1	1976	71,108.91	0.00	71,108.91	Proprietate Mun. Făgăraș
409	1.8.6.	Branșament apă	Cv. Parcului		1	1976	13,730.20	0.00	13,730.20	Proprietate Mun. Făgăraș
410	1.8.6.	Branșament apă	Cv. Zona Căinii		1	1977	10,179.75	0.00	10,179.75	Proprietate Mun. Făgăraș
411	1.8.6.	Branșament apă	Cv. Zona Căinii		1	1977	9,865.01	0.00	9,865.01	Proprietate Mun. Făgăraș
412	1.8.6.	Branșament apă	Cv. Vasile Alecsandri		1	1977	15,005.58	0.00	15,005.58	Proprietate Mun. Făgăraș

0	1	2	3	4	5	6	7	8	9	10
413	1.8.6.	Branșament apă	Cv. Zona Gării			1977	3.542,22	0,00	2.542,22	Proprietate Mun. Făgăraș
414	1.8.6.	Branșament apă	Cv. B-dul Unirii			1984	3.996,69	569,92	4.566,61	Proprietate Mun. Făgăraș
415	1.8.6.	Branșament apă	Cv. B-dul Unirii			1983	12.122,39	1.728,65	13.851,04	Proprietate Mun. Făgăraș
416	1.8.6.	Branșament apă	Cv. B-dul Unirii			1985	5.543,63	790,42	6.334,15	Proprietate Mun. Făgăraș
417	1.8.6.	Branșament apă	Cv. Luncii			1985	13.676,09	1.950,21	15.626,30	Proprietate Mun. Făgăraș
418	1.8.6.	Branșament apă	Cv. Teiului			1986	16.263,39	2.319,15	18.582,54	Proprietate Mun. Făgăraș
419	1.8.6.	Branșament apă	Cv. Teiului			1986	2.137,97	304,87	2.442,84	Proprietate Mun. Făgăraș
420	1.8.6.	Branșament apă	Cv. Teiului			1986	1.960,05	270,94	2.170,99	Proprietate Mun. Făgăraș
421	1.8.6.	Branșament apă	Cv. Teiului			1986	6.125,50	873,49	6.998,99	Proprietate Mun. Făgăraș
422	1.8.6.	Branșament apă	Cv. Combinat Chimic - Sere			1986	18.451,85	2.631,23	21.083,08	Proprietate Mun. Făgăraș
423	1.8.6.	Branșament apă	Cv. Tâbăcani			1986	15.412,16	2.197,77	17.609,93	Proprietate Mun. Făgăraș
424	1.8.6.	Branșament apă	Cv. Titu Perția bl.5.6			1986	5.535,56	789,37	6.324,93	Proprietate Mun. Făgăraș
425	1.8.6.	Branșament apă	Cv. B-dul Unirii - D-na Stanca			1986	6.543,95	933,16	7.477,11	Proprietate Mun. Făgăraș
426	1.8.6.	Branșament apă	Cv. Câmpului			1987	26.000,31	3.708,07	29.711,40	Proprietate Mun. Făgăraș
427	1.8.6.	Branșament apă	Cv. Vasile Alecsandri bl.5B			1987	3.189,44	454,81	3.644,25	Proprietate Mun. Făgăraș
428	1.8.6.	Branșament apă	Cv. Tâbăcani bl.5			1987	4.186,79	597,03	4.783,82	Proprietate Mun. Făgăraș
429	1.8.6.	Branșament apă	Cv. Tâbăcani			1988	1.065,47	151,93	1.217,40	Proprietate Mun. Făgăraș
430	1.8.6.	Branșament apă	Cv. Tâbăcani			1988	1.674,34	238,76	1.913,10	Proprietate Mun. Făgăraș
431	1.8.6.	Branșament apă	Cv. Titu Perția			1988	19.658,49	2.803,30	22.461,79	Proprietate Mun. Făgăraș
432	1.8.6.	Branșament apă	Cv. Tâbăcani			1988	16.678,18	2.378,30	19.056,48	Proprietate Mun. Făgăraș
433	1.8.6.	Branșament apă	Cv. Tâbăcani bl.23			1988	1.609,13	229,46	1.838,59	Proprietate Mun. Făgăraș
434	1.8.6.	Branșament apă	Cv. B-dul Unirii - D-na Stanca			1989	5.875,82	837,89	6.713,71	Proprietate Mun. Făgăraș
435	1.8.6.	Branșament apă	Cv. B-dul Unirii - D-na Stanca Bl.8			1989	2.146,07	306,15	2.452,22	Proprietate Mun. Făgăraș
436	1.8.6.	Branșament apă	Cv. Teiului - 13 Decembrie			1989	11.796,83	1.682,22	13.479,05	Proprietate Mun. Făgăraș
437	1.8.6.	Branșament apă	Cv. B-dul Unirii bl.1			1989	3.534,91	504,07	4.038,98	Proprietate Mun. Făgăraș
438	1.8.6.	Branșament apă	Cv. Tâbăcani bl.6			1989	2.537,91	361,90	2.899,81	Proprietate Mun. Făgăraș
439	1.8.6.	Branșament apă	Cv. Titu Perția bl.1,2,3,4			1989	4.736,84	675,47	5.412,31	Proprietate Mun. Făgăraș
440	1.8.9.	Castel apă	Parc 1 Mai			1963	1.781,80	0,00	1.781,80	Proprietate Mun. Făgăraș

0	1	2	3	4	5	6	7	8	9	10
441	1.1.1.	Stație de epurare Clădire administrativă	Făgăraș - Str. Livezii		1965	1965	55.253,05	7.879,08	63.132,13	Proprietate Mun. Făgăraș
442	1.1.5.	Drum acces la năframă	Făgăraș - Str. Livezii		1965	1965	1.815,26	258,85	2.074,11	Proprietate Mun. Făgăraș
443	1.8.8.	Stație de epurare cu decanator	Făgăraș - Str. Livezii		1965	1965	344.158,92	77.592,78	421.751,70	Proprietate Mun. Făgăraș
444	1.8.8.	Stație de epurare și Dezvoltare canalizare. Imobil situat în strada Livezii nr.70 compus din :	teren 22.863mp. Clădire atelier mecanic în sup 128mp. Separator grasimi 125mp. Decantor secundar 385mp. Bazin aerare 778mp. Bazin de contact 380mp. Bazin mineralizare 447mp. Pat uscare 391 mp. Dezinsipator 81mp. 39mp. Stație sulfate 29mp. Camin grasimi 14mp. Canal grebla 44mp. Camin principal 13mp. Stație pompe 18mp. Stație pompe 26mp. Stație pompare 38mp.		1984		2.022.612,25	288.424,50	2.311.036,75	Proprietate Mun. Făgăraș
445	1.8.7.	Canal colector Olt	Øăgăraș - Str. Livezii Ø500=76m; Ø2000=1120m; Ø180=300m		1964	1964	1.047.362,64	0,00	1.047.362,64	Proprietate Mun. Făgăraș
446	1.8.6.	Hidranți de incendiu	Str. Titu Perția 3 buc.		1959	1959	10,06	0,00	10,06	Proprietate Mun. Făgăraș
447	1.8.6.	Hidranți de incendiu subterani	Str. Negoiu 27 buc.		1956	1956	35.100,00	0,00	35.100,00	Proprietate Mun. Făgăraș
448	1.8.6.	Hidranți de incendiu	Str. Morii 1 buc		1959	1959	8,23	0,00	8,23	Proprietate Mun. Făgăraș
449	1.8.6.	Hidranți de incendiu	Str. George Coșbuc 3 buc		1959	1959	3.900,00	0,00	3.900,00	Proprietate Mun. Făgăraș
450	1.8.6.	Hidranți de incendiu	Str. Codru Drăgușan 3 buc.		1959	1959	3.900,00	0,00	3.900,00	Proprietate Mun. Făgăraș
451	1.8.6.	Hidranți de incendiu	Str. 13 Decembrie 22 buc.		1958	1958	28.600,00	0,00	28.600,00	Proprietate Mun. Făgăraș
452	1.8.6.	Hidranți de incendiu	Str. Parcului 4 buc.		1960	1960	34,58	0,00	34,58	Proprietate Mun. Făgăraș
453	1.8.6.	Hidranți de incendiu	Str. I.M.Klein 1 buc		1958	1958	8,78	0,00	8,78	Proprietate Mun. Făgăraș
454	1.8.6.	Hidranți de incendiu	Str. Libertății 3 buc.		1959	1959	20,90	0,00	20,90	Proprietate Mun. Făgăraș
455	1.8.6.	Hidranți de incendiu	Str. Câmpului 11 buc.		1959	1959	14.300,00	0,00	14.300,00	Proprietate Mun. Făgăraș
456	1.8.6.	Hidranți de incendiu	Str. Mihael Viteazu 6 buc.		1958	1958	7.800,00	0,00	7.800,00	Proprietate Mun. Făgăraș
457	1.8.6.	Hidranți de incendiu % 80	Str. Mihael Eminescu 2 buc.		1959	1959	20,66	0,00	20,66	Proprietate Mun. Făgăraș
458	1.8.6.	Hidranți de incendiu	Str. Narciselor 7 buc		1964	1964	9.100,00	0,00	9.100,00	Proprietate Mun. Făgăraș
459	1.8.6.	Hidranți de incendiu % 70	Str. Lăcrămoarelor 2 buc.		1967	1967	10,23	0,00	10,23	Proprietate Mun. Făgăraș
460	1.8.6.	Hidranți de incendiu % 70	Str. Crnului 2 buc		1969	1969	2.600,00	0,00	2.600,00	Proprietate Mun. Făgăraș
461	1.8.6.	Hidranți de incendiu % 70	Str. Magnoliei 3 buc.		1964	1964	3.900,00	0,00	3.900,00	Proprietate Mun. Făgăraș
462	1.8.6.	Hidranți de incendiu	Str. Podului 1 buc		1973	1973	6,33	0,00	6,33	Proprietate Mun. Făgăraș
463	1.8.6.	Hidranți de incendiu	Str. Școlii 2 buc.		1973	1973	12,66	0,00	12,66	Proprietate Mun. Făgăraș

0	1	2	3	4	5	6	7	8	9	10	
464	1.8.6	Hidranți de incendiu	Str. Doamna Stanca 9 buc.		1	1973	11.700,00	0,00		11.700,00	Proprietate Mun. Făgăraș
465	1.8.6	Hidranți de incendiu	Str. Lalelelor 1 buc		1	1973	6,33	0,00		6,33	Proprietate Mun. Făgăraș
466	1.8.6	Hidranți de incendiu	Str. Gladiolilor 1 buc		1	1973	6,33	0,00		6,33	Proprietate Mun. Făgăraș
467	1.8.6	Hidranți de incendiu	Str. Panseluțelor 2 buc		1	1973	2.600,00	0,00		2.600,00	Proprietate Mun. Făgăraș
468	1.8.6	Hidranți de incendiu	Str. Zoralelor 3 buc.		1	1973	3.900,00	0,00		3.900,00	Proprietate Mun. Făgăraș
469	1.8.7	Rețea canalizare	Cv. Tudor Vladimirescu Ø250=114m; Ø350=87m; Ø50=471m; 21cămine armături, 12 cămine vizitare		1	1974	73.566,01	10.490,31		84.056,52	Proprietate Municipiul Făgăraș
470	1.8.7	Rețea canalizare	Cv. Tudor Vladimirescu Ø150=40m; Ø250=301m; Ø300=250m		1	1973	32.415,81	4.622,49		37.038,30	Proprietate Municipiul Făgăraș
471	1.8.7	Rețea canalizare	Cv. 13 Decembrie bl.12 Ø250=49m; Ø300=15m; 3 cămine vizitare; 4 cămine armături		1	1971	2.728,89	389,13		3.118,02	Proprietate Municipiul Făgăraș
472	1.8.7	Rețea canalizare	Str. Panseluțelor Ø200=225m; Ø150=27m		1	1971	7.427,74	1.099,19		8.486,93	Proprietate Municipiul Făgăraș
473	1.8.7	Rețea canalizare	Cv. Tudor Vladimirescu Ø800=910m;		1	1974	134.481,16	19.177,01		153.658,17	Proprietate Municipiul Făgăraș
474	1.8.7	Rețea canalizare	Str. Chimistului		1	1974	26.511,22	3.780,50		30.291,72	Proprietate Municipiul Făgăraș
475	1.8.7	Rețea canalizare	Cv. Tudor Vladimirescu Ø200=129m; Ø300=59m; 4 cămine vizitare		1	1975	4.631,12	660,39		5.291,51	Proprietate Municipiul Făgăraș
476	1.8.7	Rețea canalizare	Str. Pălărierilor Ø50=312m; Ø250=350m; Ø300=528m		1	1975	41.721,08	5.949,42		47.670,50	Proprietate Municipiul Făgăraș
477	1.8.7	Rețea canalizare	Cv. Tudor Vladimirescu Ø250=60m; Ø300=160m; Ø400=50m; 3 cămine vizitare		1	1976	7.180,93	1.024,00		8.204,93	Proprietate Municipiul Făgăraș
478	1.8.7	Rețea canalizare	Cv. Zona Gării Ø300=382m		1	1977	14.951,12	2.132,69		17.087,72	Proprietate Municipiul Făgăraș
479	1.8.7	Rețea canalizare	Cv. Tabăcari Ø200=120m		1	1992	28.910,45	4.123,63		33.033,08	Proprietate Municipiul Făgăraș
480	1.8.7	Rețea canalizare	Cv. Tabăcari Ø200=20m		1	1992	1.837,63	262,04		2.099,66	Proprietate Municipiul Făgăraș
481	1.8.7	Rețea canalizare	Cv. Titu Perța Ø300=155m + 3 cămine		1	1989	3.186,30	454,36		3.640,66	Proprietate Municipiul Făgăraș
482	1.8.7	Rețea canalizare	Cv. Teiului Ø200=80m; Ø250=66m; Ø300=46m		1	1974	19.862,00	2.832,32		22.694,32	Proprietate Municipiul Făgăraș
483	1.8.7	Rețea canalizare	Cv. B-dul Unirii Ø200=723m; Ø250=98m; Ø300=398m; Ø400=95m; Ø500=243m		1	1986	93.990,36	13.403,05		107.393,61	Proprietate Municipiul Făgăraș
484	1.8.7	Rețea canalizare	Cv. Teiului Ø200=15m		1	1986	2.968,05	423,34		3.391,29	Proprietate Municipiul Făgăraș
485	1.8.7	Rețea canalizare	Cv. Combinat chimic - Sere Ø200=351m; Ø300=150m; Ø400=146m; Ø500=205m		1	1986	53.061,37	7.566,55		60.627,92	Proprietate Municipiul Făgăraș
486	1.8.7	Rețea canalizare	Cv. Tabăcari Ø200=418m; Ø250=310m; Ø300=80m; Ø400=107m		1	1986	77.919,07	11.111,25		89.030,32	Proprietate Municipiul Făgăraș

0	1	2	3	4	5	6	7	8	9	10
487	1.8.7.	Rețea canalizare	Cv. Teiului Ø200=79m	1	1986	4,538.39	650.02	3,218.41	Proprietate Municipiul Făgăraș	
488	1.8.7.	Rețea canalizare	Cv. Combinat chimic - Bloc1,2 Ø200=288m	1	1986	3,116.88	4,872.05	39,007.91	Proprietate Municipiul Făgăraș	
489	1.8.7.	Rețea canalizare	Cv. Combinat chimic - Sere Ø300=250m; 10câmine; 13 guri source	1	1986	44,943.49	6,408.94	51,352.43	Proprietate Municipiul Făgăraș	
490	1.8.7.	Rețea canalizare	Cv. Câmpului Ø200=80m; Ø250=547m; Ø300=203m; Ø400=175m; Ø500=208m	1	1986	155,825.63	22,220.73	178,046.36	Proprietate Municipiul Făgăraș	
491	1.8.7.	Rețea canalizare	Cv. Câmpului Ø200=300m Ø300=182m 10 câmine	1	1986	22,181.92	3,262.96	24,144.88	Proprietate Municipiul Făgăraș	
492	1.8.7.	Ra-on	Cv. B-dul Unirii - D-na Sancia Ø200=160m Ø300=30m 11 câmine	1	1988	22,340.51	3,185.79	25,326.26	Proprietate Municipiul Făgăraș	
493	1.8.7.	Rețea canalizare	Cv. Teiului Ø200=70m; Ø250=10m; Ø200=130m Ø300=57m; 4 câmine 7 câmine	1	1987	2,805.95	4,263.16	3,1159.11	Proprietate Municipiul Făgăraș	
494	1.8.7.	Rețea canalizare	Cv. Câmpului Ø200=382m Ø300=330m 29 câmine	1	1987	130,231.70	18,571.04	148,802.74	Proprietate Municipiul Făgăraș	
495	1.8.7.	Rețea canalizare	Cv. Tiliu Perța Ø200=382m Ø300=330m; 29 câmine; Ø300=250m 15 câmine	1	1988	5,306.73	5,035.02	40,343.75	Proprietate Municipiul Făgăraș	
496	1.8.7.	Rețea canalizare	Cv. Tâbăcari - Bloc 5 Ø400=280m, 9 câmine	1	1988	2,572.37	3,888.86	29,397.23	Proprietate Municipiul Făgăraș	
497	1.8.7.	Rețea canalizare	Cv. Tâbăcari - Bloc 14, 15 Ø300=250m 18 câmine	1	1988	37,148.45	5,297.36	42,445.81	Proprietate Municipiul Făgăraș	
498	1.8.7.	Rețea canalizare	Cv. Teiului Ø200=15m	1	1988	1,899.07	2,066.52	2,135.99	Proprietate Municipiul Făgăraș	
499	1.8.7.	Rețea canalizare	Cv. Tâbăcari Ø200=52m; Ø300=20m; Ø110=42m Ø100=12m; 8 câmine	1	1988	10,266.23	1,463.96	11,730.19	Proprietate Municipiul Făgăraș	
500	1.8.7.	Rețea canalizare	Cv. Teiului - 13 Decembrie Ø600/900=142m; tub premo Ø1000=65m	1	1989	48,366.02	6,896.99	55,263.01	Proprietate Municipiul Făgăraș	
501	1.8.7.	Rețea canalizare	Cv. Teiului - 13 Decembrie Ø200=114m; Ø300=108m; Ø250=15m	1	1989	21,845.71	3,113.19	24,968.90	Proprietate Municipiul Făgăraș	
502	1.8.7.	Rețea canalizare	Cv. B-dul Unirii Tub premo Ø1000=250m 9 câmine	1	1989	115,697.01	16,448.39	132,145.40	Proprietate Municipiul Făgăraș	
503	1.8.7.	Rețea canalizare	Cv. B-dul Unirii Tub premo Ø1000=37m Ø200=8m; Ø250=50m; Ø300=25m 8 câmine	1	1989	69,585.49	9,972.89	79,508.38	Proprietate Municipiul Făgăraș	
504	1.8.7.	Rețea canalizare	Cv. B-dul Unirii - D-na Sancia Ø200=152m; 10 câmine	1	1989	18,066.99	2,579.30	20,666.29	Proprietate Municipiul Făgăraș	
505	1.8.7.	Rețea canalizare	Cv. Tâbăcari Ø200=58m; Ø300=155m; 3 câmine; 3 guri source	1	1989	33,074.90	4,716.48	37,791.38	Proprietate Municipiul Făgăraș	
506	1.8.7.	Rețea canalizare	Cv. Tâbăcari Ø200=236m; 14 câmine	1	1989	40,496.36	5,774.38	46,271.14	Proprietate Municipiul Făgăraș	
507	1.8.7.	Rețea canalizare	Cv. Câmpului Ø200=800m; Ø300=174m; Ø500/750=63m; Ø100=290m	1	1989	72,641.08	10,358.41	82,999.69	Proprietate Municipiul Făgăraș	
508	1.8.7.	Rețea canalizare	Cv. Combinat Chimic - Sere Ø200=43m	1	1992	35,133.50	5,018.40	40,134.30	Proprietate Municipiul Făgăraș	
509	1.8.7.	Rețea canalizare	Cv. Câmpului Ø200=70m; Ø300=190m; Ø500/750=310m; Ø400=150m	1	1992	313,972.14	45,697.62	361,029.76	Proprietate Municipiul Făgăraș	

0	1	2	3	4	5	6	7	8	9	10
510	1.8.7.	Rețea canalizare	Cv. B-dul Unirii 14 guri scurgere		1	1992	36,575.05	5,215.50	41,790.05	Proprietate Municipiul Făgăraș
511	1.8.7.	Rețea canalizare	Cv. B-dul Unirii Ø100=129m		1	1992	8,889.82	1,267.68	10,157.50	Proprietate Municipiul Făgăraș
512	1.8.7.	Rețea canalizare	Cv. Tâbăcași Ø200=75m		1	1992	8,217.76	1,171.81	9,389.61	Proprietate Municipiul Făgăraș
513	1.8.7.	Rețea canalizare	Cv. Teiului - 13 Decembrie		1	1992	12,284.07	1,751.70	14,035.77	Proprietate Municipiul Făgăraș
514	1.8.7.	Rețea canalizare	Cv. Școlii Ø300=99m		1	1992	6,803.91	970.23	7,774.14	Proprietate Municipiul Făgăraș
515	1.8.7.	Racord canalizare	Cv. B-dul Unirii - D-na Stanca 12 m		1	1992	979.50	159.67	1,119.17	Proprietate Municipiul Făgăraș
516	1.8.7.	Rețea canalizare	Cv. B-dul Unirii Ø300=96m		1	1992	38,432.96	5,480.34	43,913.50	Proprietate Municipiul Făgăraș
517	1.8.7.	Racord canalizare	Cv. B-dul Unirii - D-na Stanca 26 m		1	1992	2,154.92	307.29	2,462.21	Proprietate Municipiul Făgăraș
518	1.8.7.	Racord canalizare	Cv. B-dul Unirii - D-na Stanca		1	1992	3,193.29	455.36	3,648.65	Proprietate Municipiul Făgăraș
519	1.8.7.	Racord canalizare	Str. Doamna Stanca		1	1978	1,840.67	262.47	2,103.14	Proprietate Municipiul Făgăraș
520	1.8.7.	Racord canalizare	Str. Doamna Stanca		1	1979	4,897.34	698.36	5,595.70	Proprietate Municipiul Făgăraș
521	1.8.7.	Rețea canalizare	Str. Republicii Ø300=209m		1	1964	13,829.03	0.00	13,829.03	Proprietate Municipiul Făgăraș
522	1.8.7.	Rețea canalizare	Str. Republicii Ø1190/1690=142m		1	1964	25,094.10	0.00	25,094.10	Proprietate Municipiul Făgăraș
523	1.8.7.	Rețea canalizare	Str. Morii Ø900/1350=123m; Ø800/1200=163m		1	1964	31,722.27	0.00	31,722.27	Proprietate Municipiul Făgăraș
524	1.8.7.	Rețea canalizare	Str. Gladiolilor Ø300=114m; 3 cămine		1	1964	4,198.18	0.00	4,198.18	Proprietate Municipiul Făgăraș
525	1.8.7.	Rețea canalizare	Str. George Coșbuc Ø800/920=60m; Ø400/600=106m; Ø600/900=298m; 9 cămine		1	1964	25,557.69	0.00	25,557.69	Proprietate Municipiul Făgăraș
526	1.8.7.	Rețea canalizare	Str. Negoiu 22 guri scurgere		1	1963	1,682.29	0.00	1,682.29	Proprietate Municipiul Făgăraș
527	1.8.7.	Canal colector nr. 2	Str. Vasile Alecsandri Ø1060/1200=256m		1	1964	14,232.38	0.00	14,232.38	Proprietate Municipiul Făgăraș
528	1.8.7.	Canal colector	Str. Livezii Ø1320/2000=350m; Ø1060/1600=350m		1	1964	67,479.94	0.00	67,479.94	Proprietate Municipiul Făgăraș
529	1.8.7.	Rețea canalizare	Str. Tâbăcași Ø250=363m; Ø300=114m; Ø500=357m		1	1963	9,211.12	0.00	9,211.12	Proprietate Municipiul Făgăraș
530	1.8.7.	Rețea canalizare	Str. Mihal Eminescu Ø150=80m; Ø250=116m; Ø300=300m; 6 cămine		1	1963	146.02	0.00	146.02	Proprietate Municipiul Făgăraș
531	1.8.7.	Rețea canalizare	Str. Câmpului Ø400=250m		1	1964	10,788.20	0.00	10,788.20	Proprietate Municipiul Făgăraș
532	1.8.7.	Rețea canalizare	Str. Doamna Stanca Ø500/750=198m; Ø790/1200=2m; Ø400/600=200m; 1 cămin vizitare		1	1963	3,353.29	0.00	3,353.29	Proprietate Municipiul Făgăraș
533	1.8.7.	Rețea canalizare	Str. 13 Decembrie Ø500=160m; Ø350/500=246m; Ø800/1200=144m		1	1964	42,573.37	0.00	42,573.37	Proprietate Municipiul Făgăraș
534	1.8.7.	Canal colector nr. 1	Str. Octavian Paler Ø300/1200=267m		1	1963	1,732.05	0.00	1,732.05	Proprietate Municipiul Făgăraș

n	1	2	3	4	5	6	7	8	9	10
535	1.8.7.	Rețea canalizare	Str. Magnoliei Ø500=207m; Ø500/700=329m; Ø800/1200=180m		1	1964	52.397,83	0,00	52.397,83	Proprietate Municipiul Făgăraș
536	1.8.7.	Rețea canalizare	Str. Titu Peția Ø250=215m		1	1964	1.506,67	0,00	1.506,67	Proprietate Municipiul Făgăraș
537	1.8.7.	Rețea canalizare	Str. Mihai Viteazul Ø200=47m; Ø250=186m; Ø500=270m; Ø350=456m; Ø920/1600=179m		1	1964	33.265,04	0,00	33.265,04	Proprietate Municipiul Făgăraș
538	1.8.7.	Rețea canalizare	Strada Mică Ø250=166m		1	1964	1.055,80	0,00	1.055,80	Proprietate Municipiul Făgăraș
539	1.8.7.	Rețea canalizare	Str. Dr. Ioan Șenchea Ø250=335m		1	1964	8.843,57	0,00	8.843,57	Proprietate Municipiul Făgăraș
540	1.8.7.	Rețea canalizare	Str. Târgului Ø300=50m; Ø400=120m		1	1964	3.923,18	0,00	3.923,18	Proprietate Municipiul Făgăraș
541	1.8.7.	Rețea canalizare	Str. Lalelelor Ø300=113m		1	1964	5.043,75	0,00	5.043,75	Proprietate Municipiul Făgăraș
542	1.8.7.	Rețea canalizare	Str. Parcului Ø400=353m		1	1964	10.042,59	0,00	10.042,59	Proprietate Municipiul Făgăraș
543	1.8.7.	Rețea canalizare	Blocul Gară Ø200=172m; Ø300=156m		1	1964	52.793,82	0,00	52.793,82	Proprietate Municipiul Făgăraș
544	1.8.7.	Rețea canalizare	Str. Nicolae Bălcescu Ø700/1050=416m; Ø600/900=113m; 3 guri scurgere		1	1964	49.703,37	0,00	49.703,37	Proprietate Municipiul Făgăraș
545	1.8.7.	Rețea canalizare	Str. Parcului Ø500=125m; Ø600/900=180m; Ø600/900=130m; Ø700/1050=377m; Ø400/600=80m		1	1964	58.307,99	0,00	58.307,99	Proprietate Municipiul Făgăraș
546	1.8.7.	Rețea canalizare	Str. Câmpului Ø400=90m; Ø600/900=185m; Ø500/750=409m; Ø900/1350=214m, Ø1600/1050=335m		1	1964	89.663,01	0,00	89.663,01	Proprietate Municipiul Făgăraș
547	1.8.7.	Rețea canalizare	Cv. Câmpului-T. Vladimirescu Ø250=535m		1	1968	40.495,92	0,00	40.495,92	Proprietate Municipiul Făgăraș
548	1.8.7.	Rețea canalizare	Str. Aron Pumnul Ø300=136m		1	1966	1.970,19	0,00	1.970,19	Proprietate Municipiul Făgăraș
549	1.8.7.	Rețea canalizare	Str. Oitului Ø250=280m		1	1966	9.877,76	0,00	9.877,76	Proprietate Municipiul Făgăraș
550	1.8.7.	Rețea canalizare	T. Vladimirescu-V. Alecsandri Ø500/750=201m		1	1967	8.718,28	0,00	8.718,28	Proprietate Municipiul Făgăraș
551	1.8.7.	Rețea canalizare	Str. Cetății Ø300=183m		1	1966	6.616,50	0,00	6.616,50	Proprietate Municipiul Făgăraș
552	1.8.7.	Rețea canalizare	Str. Vasile Alecsandri Ø300=455m		1	1968	4.418,59	0,00	4.418,59	Proprietate Municipiul Făgăraș
553	1.8.7.	Rețea canalizare	Str. M. Eminescu - N. Bălcescu Ø300=113m		1	1968	1.610,13	0,00	1.610,13	Proprietate Municipiul Făgăraș
554	1.8.7.	Rețea canalizare	Str. Câmpului - Azotului 32 cămine; 28 guri scurgere		1	1969	114.017,69	0,00	114.017,69	Proprietate Municipiul Făgăraș
555	1.8.7.	Rețea canalizare	Str. Negoiu - 13 Decembrie Ø250=20m; Ø300=16m 8 cămine		1	1970	13.259,54	1.890,81	15.150,35	Proprietate Municipiul Făgăraș
556	1.8.7.	Rețea canalizare	Str. Pe Vale Ø250=138m; Ø300=20m; Ø200=6m; 5 guri scurgere		1	1971	5.418,10	772,62	6.190,72	Proprietate Municipiul Făgăraș
557	1.8.7.	Rețea canalizare	Str. Vasile Alecsandri Ø150=47m; Ø300=103m; 8 guri scurgere		1	1971	2.792,46	368,20	3.160,66	Proprietate Municipiul Făgăraș
558	1.8.7.	Rețea canalizare	Str. I. C. Pop Ø250=76m; Ø300=85m; Ø150=18m		1	1971	3.379,49	481,90	3.861,39	Proprietate Municipiul Făgăraș

0	1	2	3	4	5	6	7	8	9	10
559	1.8.7.	Rețea canalizare	Str. Podului Ø250=166m		1	1977	9,483.21	1,532.59	10,337.30	Proprietate Municipală Făgăraș
560	1.8.7.	Rețea canalizare	Craș Făgăraș Ø317=236m; Ø300=870m, Ø300=2380m		1	1977	466,300.49	66,493.44	532,794.93	Proprietate Municipală Făgăraș
561	1.8.7.	Rețea canalizare	Cv. Tubor Vădinescu Ø200=44m, Ø250=62m, Ø300=229m, Ø800=43m		1	1977	24,924.25	3,554.19	28,478.44	Proprietate Municipală Făgăraș
562	1.8.7.	Rețea canalizare	Cv. Zona Gării Ø300=17m, 14 guni gauriere		1	1977	3,533.65	506.69	4,079.25	Proprietate Municipală Făgăraș
563	1.8.7.	Rețea canalizare	Cv. Zona Gării Ø300=117m		1	1977	3,579.35	510.40	4,089.65	Proprietate Municipală Făgăraș
564	1.8.7.	Rețea canalizare	Cv. 13 Decembrie - Bicoani Ø250=31m		1	1977	981.43	134.95	1,131.38	Proprietate Municipală Făgăraș
565	1.8.7.	Rețea canalizare	Cv. Zona Berovei 2286m		1	1978	131,633.67	18,771.34	150,406.91	Proprietate Municipală Făgăraș
566	1.8.7.	Rețea canalizare	Cv. Vasile Alecsandri Ø200=10m; Ø250=187m, Ø300=157m		1	1979	18,950.84	2,703.38	21,653.22	Proprietate Municipală Făgăraș
567	1.8.7.	Rețea canalizare	Cv. B-dul Unitii Tub cramă Ø1000=576m		1	1980	224,089.05	31,955.09	256,044.14	Proprietate Municipală Făgăraș
568	1.8.7.	Rețea canalizare	Cv. Zona Berovei Ø200=434m, Ø600=800=950m		1	1981	249,029.83	35,511.65	284,541.48	Proprietate Municipală Făgăraș
569	1.8.7.	Rețea canalizare	Cv. B-dul Unitii, Ø 250=228m, Ø 300=853m, Ø 400=177m, Ø 500=126m, Ø 500=750=46m		1	1981	302,303.12	14,588.42	316,891.54	Proprietate Municipală Făgăraș
570	1.8.7.	Rețea canalizare	Str. Libertății 10 guni scurgătoare, 9 câmine beton prefabricat		1	1982	620,079.35	86,423.31	706,502.66	Proprietate Municipală Făgăraș
571	1.8.7.	Rețea canalizare	Cv. Zona Berovei		1	1983	61,565.18	8,779.18	70,344.33	Proprietate Municipală Făgăraș
572	1.8.7.	Rețea canalizare	Cv. Teiului		1	1983	142,117.41	20,365.94	162,383.35	Proprietate Municipală Făgăraș
573	1.8.7.	Rețea canalizare	Str. Libertății		1	1983	232,807.64	33,198.39	266,006.23	Proprietate Municipală Făgăraș
574	1.8.7.	Rețea canalizare	Cv. Combal Chimo 8m-1.2 Ø 200=466m, Ø300=88m, Ø400=74m, Ø500=76m, Ø250=91m, Ø 500=750=102m		1	1985	185,567.64	26,461.94	212,029.58	Proprietate Municipală Făgăraș
575	1.8.7.	Rețea canalizare	Cv. 13 Decembrie Ø250=254m, Ø300=75m, 2 câmine viltare		1	1971	7,523.60	1,072.72	8,395.32	Proprietate Municipală Făgăraș
576	1.8.7.	Rețea canalizare	Cv. Vasile Alecsandri Ø 200=34m, 2 câmine		1	1987	2,659.41	379.23	3,038.64	Proprietate Municipală Făgăraș
577	1.8.7.	Rețea canalizare	Str. Garoabelor Ø 300=114m, 3 câmine		1	1964	5,084.59	723.04	5,804.54	Proprietate Municipală Făgăraș
578	1.8.7.	Evacuament canal	Str. Tău Ferița 15 branșamente		1	1970	6,299.03	898.24	7,197.27	Proprietate Municipală Făgăraș
579	1.8.7.	Evacuament canal	Str. Negoiu 37 branșamente		1	1970	42,266.54	1,749.20	44,015.74	Proprietate Municipală Făgăraș
580	1.8.7.	Evacuament canal	Str. Movil 20 branșamente		1	1970	6,030.57	945.51	7,576.08	Proprietate Municipală Făgăraș
581	1.8.7.	Evacuament canal	Str. George Coșbuc 16 branșamente		1	1970	5,318.44	798.41	6,063.85	Proprietate Municipală Făgăraș
582	1.8.7.	Evacuament canal	Str. Vasile Alecsandri 3 branșamente		1	1970	994.59	141.82	1,136.41	Proprietate Municipală Făgăraș
583	1.8.7.	Evacuament canal	Str. 13 Decembrie 29 branșamente		1	1973	9,614.31	1,371.00	10,985.31	Proprietate Municipală Făgăraș
584	1.8.7.	Evacuament canal	Str. Nicolae Bălcescu 12 branșamente		1	1970	3,478.25	567.31	4,545.66	Proprietate Municipală Făgăraș
585	1.8.7.	Evacuament canal	Str. Fierului 11 branșamente		1	1970	3,646.81	520.93	4,166.84	Proprietate Municipală Făgăraș

0	1	2	3	4	5	6	7	8	9	10
586	1.8.7.	Branșament canal	Str. Școlii 12 branșamente		1	1970	3.978,35	567,31	4.545,66	Proprietate Municipiul Făgăraș
587	1.8.7.	Branșament canal	Str. Câmpului 28 branșamente		1	1970	4.381,79	1.323,72	10.606,51	Proprietate Municipiul Făgăraș
588	1.8.7.	Branșament canal	Str. Mihai Viteazu 18 branșamente		1	1970	4.967,51	850,96	6.818,47	Proprietate Municipiul Făgăraș
589	1.8.7.	Branșament canal	Str. Doamna Stanca 10 branșamente		1	1970	3.315,28	472,75	3.788,03	Proprietate Municipiul Făgăraș
590	1.8.7.	Branșament canal	Str. Octavian Paier 10 branșamente		1	1970	3.315,28	472,75	3.788,03	Proprietate Municipiul Făgăraș
591	1.8.7.	Branșament canal	Str. Mihai Eminescu 5 branșamente		1	1970	1.657,64	236,37	1.894,01	Proprietate Municipiul Făgăraș
592	1.8.7.	Branșament canal	Str. Dr. Ioan Șenchea 18 branșamente		1	1970	5.967,51	850,96	6.818,47	Proprietate Municipiul Făgăraș
593	1.8.7.	Branșament canal	Str. Tudor Vladimirescu 12 branșamente		1	1970	3.978,35	567,31	4.545,66	Proprietate Municipiul Făgăraș
594	1.8.7.	Branșament canal	Str. Lăcrămioarelor 11 branșamente		1	1970	3.646,81	920,03	4.566,84	Proprietate Municipiul Făgăraș
595	1.8.7.	Branșament canal	Str. Mălinului 1 branșament		1	1970	351,52	47,27	378,79	Proprietate Municipiul Făgăraș
596	1.8.7.	Branșament canal	Str. Cetății 3 branșamente		1	1970	994,59	141,82	1.136,41	Proprietate Municipiul Făgăraș
597	1.8.7.	Branșament canal	Str. Oltului 6 branșamente		1	1970	1.989,16	283,69	2.272,85	Proprietate Municipiul Făgăraș
598	1.8.7.	Branșament canal	Str. Crinului 3 branșamente		1	1970	994,59	141,82	1.136,41	Proprietate Municipiul Făgăraș
599	1.8.7.	Branșament canal	Str. Gladiolilor 3 branșamente		1	1970	994,59	141,82	1.136,41	Proprietate Municipiul Făgăraș
600	1.8.7.	Branșament canal	Str. Bujorului 12 branșamente		1	1970	3.978,35	567,31	4.545,66	Proprietate Municipiul Făgăraș
601	1.8.7.	Branșament canal	Str. 13 Decembrie 1 branșament		1	1971	251,85	33,81	287,66	Proprietate Municipiul Făgăraș
602	1.8.7.	Branșament canal	Str. 13 Decembrie 1 branșament		1	1971	146,02	20,82	166,84	Proprietate Municipiul Făgăraș
603	1.8.7.	Branșament canal	Str. Garoafelor 6 branșamente		1	1970	2.183,84	311,41	2.495,25	Proprietate Municipiul Făgăraș
604	1.8.7.	Branșament canal	Str. Narciselor 23 branșamente		1	1970	8.371,39	1.493,26	9.864,65	Proprietate Municipiul Făgăraș
605	1.8.7.	Branșament canal	Str. Pensulețelor 17 branșamente		1	1970	6.187,53	882,34	7.069,87	Proprietate Municipiul Făgăraș
606	1.8.7.	Branșament canal	Str. Magnoliei 50 branșamente		1	1970	18.198,69	2.595,13	20.793,82	Proprietate Municipiul Făgăraș
607	1.8.7.	Branșament canal	Str. Lalelelor 11 branșamente		1	1970	4.903,71	570,92	5.474,63	Proprietate Municipiul Făgăraș
608	1.8.7.	Branșament canal	Str. Zorelelor 7 branșamente		1	1970	2.547,81	363,31	2.911,12	Proprietate Municipiul Făgăraș
609	1.8.7.	Branșament canal	Str. Livezii 12 branșamente		1	1970	4.367,69	622,83	4.990,52	Proprietate Municipiul Făgăraș
610	1.8.7.	Branșament canal	Str. Aron Pumnul 3 branșamente		1	1970	1.091,92	151,70	1.243,62	Proprietate Municipiul Făgăraș
611	1.8.7.	Branșament canal	Str. Câmpului 3 branșamente		1	1970	1.091,92	151,70	1.243,62	Proprietate Municipiul Făgăraș
612	1.8.7.	Branșament canal	Str. Cerbului 4 branșamente		1	1970	1.453,90	207,61	1.661,51	Proprietate Municipiul Făgăraș
613	1.8.7.	Branșament canal	Str. Târgului 5 branșamente		1	1970	1.819,87	239,51	2.059,38	Proprietate Municipiul Făgăraș

0	1	2	3	4	5	6	7	8	9	10
614	1.8.7.	Branșament canal	Str. Macului 2 branșamente		1	1970	727.94	103.80	831.74	Proprietate Municipiul Făgăraș
615	1.8.7.	Branșament canal	Str. Mică 2 branșamente		1	1970	727.94	103.80	831.74	Proprietate Municipiul Făgăraș
616	1.8.7.	Branșament canal	Str. Mălinului 1 branșament		1	1970	363.97	51.90	415.87	Proprietate Municipiul Făgăraș
617	1.8.7.	Branșament canal	Str. Iazu Morii 1 branșament		1	1970	363.97	51.90	415.87	Proprietate Municipiul Făgăraș
618	1.8.7.	Branșament canal	Str. Titu Perția 1 branșament		1	1971	143.84	30.51	164.35	Proprietate Municipiul Făgăraș
619	1.8.7.	Branșament canal	Str. George Coșbuc 2 branșamente		1	1971	287.67	41.02	328.69	Proprietate Municipiul Făgăraș
620	1.8.7.	Branșament canal	Str. Vasile Alecsandri 2 branșamente		1	1971	287.67	41.02	328.69	Proprietate Municipiul Făgăraș
621	1.8.7.	Branșament canal	Str. Parcului		1	1971	143.84	20.51	164.35	Proprietate Municipiul Făgăraș
622	1.8.7.	Branșament canal	Str. Doamna Stanca		1	1971	143.84	20.51	164.35	Proprietate Municipiul Făgăraș
623	1.8.7.	Branșament canal	Str. Ollului		1	1971	143.84	20.51	164.35	Proprietate Municipiul Făgăraș
624	1.8.7.	Branșament canal	Str. Mălinului		1	1971	143.84	20.51	164.35	Proprietate Municipiul Făgăraș
625	1.8.7.	Branșament canal	Str. Gladiolelor		1	1971	143.84	20.51	164.35	Proprietate Municipiul Făgăraș
626	1.8.7.	Branșament canal	Str. Zorelelor		1	1971	143.84	20.51	164.35	Proprietate Municipiul Făgăraș
627	1.8.7.	Branșament canal	Str. Populului		1	1971	143.84	20.51	164.35	Proprietate Municipiul Făgăraș
628	1.8.7.	Branșament canal	Str. 13 Decembrie		1	1971	315.03	44.49	356.52	Proprietate Municipiul Făgăraș
629	1.8.7.	Branșament canal	Str. Parcului		1	1971	827.29	117.97	945.26	Proprietate Municipiul Făgăraș
630	1.8.7.	Racord canal	Str. Doamna Stanca		1	1971	229.57	32.73	262.30	Proprietate Municipiul Făgăraș
631	1.8.7.	Racord canal	Str. 13 Decembrie		1	1971	229.57	32.73	262.30	Proprietate Municipiul Făgăraș
632	1.8.7.	Racord canal	Str. Magnoliei		1	1971	229.57	32.73	262.30	Proprietate Municipiul Făgăraș
633	1.8.7.	Racord canal	Str. Școlii		1	1971	229.57	32.73	262.30	Proprietate Municipiul Făgăraș
634	1.8.7.	Racord canal	Str. Titu Perția		1	1971	229.57	32.73	262.30	Proprietate Municipiul Făgăraș
635	1.8.7.	Racord canal	Str. Vasile Alecsandri		1	1971	218.42	31.14	249.56	Proprietate Municipiul Făgăraș
636	1.8.7.	Racord canal	Str. Negoiu 9 racorduri		1	1971	1,963.83	380.33	2,246.18	Proprietate Municipiul Făgăraș
637	1.8.7.	Racord canal	Str. Nicolae Bălcescu		1	1971	218.42	31.14	249.56	Proprietate Municipiul Făgăraș
638	1.8.7.	Racord canal	Str. Livezii		1	1971	218.42	31.14	249.56	Proprietate Municipiul Făgăraș
639	1.8.7.	Racord canal	Str. Titu Perția 5 racorduri		1	1971	1,092.14	155.73	1,247.87	Proprietate Municipiul Făgăraș
640	1.8.7.	Racord canal	Str. Negoiu 2 racorduri		1	1973	463.41	64.04	529.51	Proprietate Municipiul Făgăraș
641	1.8.7.	Racord canal	Str. Lalelelor		1	1973	331.70	33.04	364.74	Proprietate Municipiul Făgăraș

II	I	III	IV	V	6	7	8	9	10
642	1.8.7.	Racord canal	Str. Dr. Ioan Șenchea	1	1973	23.70	33.04	264.74	Proprietate Municipiul Făgăraș
643	1.8.7.	Racord canal	Str. Diamna Stanca	1	1973	23.70	33.04	264.74	Proprietate Municipiul Făgăraș
644	1.8.7.	Racord canal	Str. Panselușilor	1	1973	23.70	33.04	264.74	Proprietate Municipiul Făgăraș
645	1.8.7.	Racord canal	Str. Tâgului	1	1973	23.70	33.04	264.74	Proprietate Municipiul Făgăraș
646	1.8.7.	Racord canal	Str. Tâbăcași 2 racorduri	1	1973	463.43	66.08	120.31	Proprietate Municipiul Făgăraș
647	1.8.7.	Racord canal	Str. Cănepli	1	1973	23.70	33.04	264.74	Proprietate Municipiul Făgăraș
648	1.8.7.	Racord canal	Str. Tihu Perje	1	1973	23.70	33.04	264.74	Proprietate Municipiul Făgăraș
649	1.8.7.	Racord canal	Str. Zorelelor	1	1973	23.70	33.04	264.74	Proprietate Municipiul Făgăraș
650	1.8.7.	Racord canal	Str. Magnoliei	1	1973	23.70	33.04	264.74	Proprietate Municipiul Făgăraș
651	1.8.7.	Racord canal	Str. Garoafelor 4 racorduri	4	1973	926.83	132.16	1,098.99	Proprietate Municipiul Făgăraș
652	1.8.7.	Racord canal	Str. Școlii	1	1973	23.70	33.04	264.74	Proprietate Municipiul Făgăraș
653	1.8.7.	Racord canal	Str. Octavian Paier 4 racorduri	4	1973	926.85	132.16	1,098.99	Proprietate Municipiul Făgăraș
654	1.8.7.	Racord canal	Cv. Negoiu	1	1976	22.46	41.73	334.39	Proprietate Municipiul Făgăraș
655	1.8.7.	Racord canal	Cv. Tudor Vladimirescu	1	1976	3469.53	352.15	2.821.68	Proprietate Mun cipul Făgăraș
656	1.8.7.	Racord canal	Cv. Tudor Vladimirescu	1	1976	323.602	3.182.26	25.498.28	Proprietate Municipiul Făgăraș
657	1.8.7.	Racord canal	Cv. Zona Gării bl B	1	1977	143.91	206.89	1.667.80	Proprietate Municipiul Făgăraș
658	1.8.7.	Racord canal	Cv. Zona Gării bl A	1	1977	178.63	253.91	2.014.54	Proprietate Municipiul Făgăraș
659	1.8.7.	Racord canal	Cv. Vasilie Alecsandri dl.7	1	1977	8.118.03	1.157.63	9.275.66	Proprietate Municipiul Făgăraș
660	1.8.7.	Racord canal	Cv. Zona Gării	1	1977	1.603.48	237.21	1.900.69	Proprietate Municipiul Făgăraș
661	1.8.7.	Racord canal	Cv. Tudor Vladimirescu bl. 1,2,3,4,5	1	1977	13.348.03	1.767.95	14.115.98	Proprietate Municipiul Făgăraș
662	1.8.7.	Racord canal	Cv. 13 Decembrie bl. 2,3,5,6	1	1978	2.569.71	366.44	2.936.15	Proprietate Municipiul Făgăraș
663	1.8.7.	Racord canal	Cv. B-dul Unirii bl.7,4A	1	1984	2.642.30	376.79	3.019.09	Proprietate Municipiul Făgăraș
664	1.8.7.	Racord canal	Cv. B-dul Unirii bl.7,4A	1	1984	3.600.38	317.69	4.148.07	Proprietate Municipiul Făgăraș
665	1.8.7.	Racord canal	Cv. Lunca bl.4,5,6	1	1984	69.462.08	9.905.29	79.367.37	Proprietate Municipiul Făgăraș
666	1.8.7.	Racord canal	Cv. B-dul Unirii	1	1986	3.365.94	765.18	4.131.14	Proprietate Municipiul Făgăraș
667	1.8.7.	Racord canal	Cv. Teiului	1	1986	22.633.70	3.227.56	24.861.26	Proprietate Municipiul Făgăraș
668	1.8.7.	Racord canal	Cv. Teiului bl.4A	1	1986	1.697.50	242.08	1.939.58	Proprietate Municipiul Făgăraș
669	1.8.7.	Racord canal	Cv. Teiului	1	1986	17.311.11	2.474.26	19.825.37	Proprietate Municipiul Făgăraș

0	1	2	3	4	5	6	7	8	9	10
670	1.8.7.	Record canal	Cv. Luncii			1080	4,058.41	578.72	4,637.13	Proprietate Municipiul Făgăraș
883	1.6.4.	CLADIRE POST DISPECER IASI	CLADIRE			1963	61,058.82	8,704.13	69,742.95	Domeniul public al municipiului Făgăraș, conform Hotărârii Consiliului Local nr. 157/2009
884	1.8.12.	STEXPLALM.APA FOJORTA	Statie			1981	13,916.37	1,584.47	15,500.84	Domeniul public al municipiului Făgăraș, conform Hotărârii Consiliului Local nr. 157/2009
885	1.8.6.	Rețea apă Făgăraș	Ø 50 = 437 m			1993	12.11	1.72	13.83	Domeniul public al municipiului Făgăraș, conform Hotărârii Consiliului Local nr. 157/2009
886	1.6.3.3	IMPREMIURE CASA DISPECER	Imprejmuire			1963	994.82	0.00	994.82	Domeniul public al municipiului Făgăraș, conform Hotărârii Consiliului Local nr. 157/2009
887	2.1.16.6.	LINE ELECTRICA TENSIUNE SUB 1 Iasi	Linie electrica			1963	470.92	0.00	470.92	Domeniul public al municipiului Făgăraș, conform Hotărârii Consiliului Local nr. 157/2009
888	1.8.11.	REZERVOR EUROPA Iasi	100MC SM ADINCIME			1963	8,166.72	1,164.57	9,331.29	Domeniul public al municipiului Făgăraș, conform Hotărârii Consiliului Local nr. 157/2009
889	1.3.7.1.	DRUM INCINTA CAPTARE IASI	drum			1963	413.28	58.03	472.21	Domeniul public al municipiului Făgăraș, conform Hotărârii Consiliului Local nr. 157/2009
890	1.8.6.	Conducte APA AZB. Iasi	Ø250-8.17m, Ø200-40.1m, Ø300-8.14m tub azb.			1963	56.44	0.00	56.44	Domeniul public al municipiului Făgăraș, conform Hotărârii Consiliului Local nr. 157/2009
891	1.8.1.	PUTURI FORATE Iasi	50 M ADINCIME			1963	307.31	0.00	307.31	Domeniul public al municipiului Făgăraș, conform Hotărârii Consiliului Local nr. 157/2009
892	1.8.1.	PUTURI FORATE Iasi	50 M ADINCIME			1963	307.31	0.00	307.31	Domeniul public al municipiului Făgăraș, conform Hotărârii Consiliului Local nr. 157/2009
893	1.8.1.	PUTURI FORATE Iasi	50 M ADINCIME			1963	307.31	0.00	307.31	Domeniul public al municipiului Făgăraș, conform Hotărârii Consiliului Local nr. 157/2009

0	1	2	3	4	5	6	7	8	9	10
894	1.8.1.	PUTURI FORATE Iasi	50 M ADINCIME			1963	307.31	0.00	307.31	Domeniul public al municipiului Făgăraș, conform Hotărârii Consiliului Local nr. 157/2008
895	1.8.1.	PUTURI FORATE Iasi	50 M ADINCIME			1963	307.31	0.00	307.31	Domeniul public al municipiului Făgăraș, conform Hotărârii Consiliului Local nr. 157/2008
896	1.8.1.	PUTURI FORATE Iasi	50 M ADINCIME			1963	307.31	0.00	307.31	Domeniul public al municipiului Făgăraș, conform Hotărârii Consiliului Local nr. 157/2008
897	1.8.1.	PUTURI FORATE Iasi	50 M ADINCIME			1963	307.31	0.00	307.31	Domeniul public al municipiului Făgăraș, conform Hotărârii Consiliului Local nr. 157/2008
898	1.8.1.	PUTURI FORATE Iasi	50 M ADINCIME			1963	307.31	0.00	307.31	Domeniul public al municipiului Făgăraș, conform Hotărârii Consiliului Local nr. 157/2008
899	1.8.1.	PUTURI FORATE Iasi	50 M ADINCIME			1963	307.31	0.00	307.31	Domeniul public al municipiului Făgăraș, conform Hotărârii Consiliului Local nr. 157/2008
900	2.1.16.6.	LINE DE CABLU SUBTERAN Iasi	Linie cablu			1963	12.86	0.00	12.86	Domeniul public al municipiului Făgăraș, conform Hotărârii Consiliului Local nr. 157/2008
901	1.8.6.	Conducte apă oțel HUREZ-CAST	Ø 300 = 4.805 m, 9C, TV, 240 m			1963	205.76	0.00	205.76	Domeniul public al municipiului Făgăraș, conform Hotărârii Consiliului Local nr. 157/2008
902	1.8.6.	Conducte APA AZB Iasi-Hurez	Ø250=5173M,6CĂMINE			1963	69.92	0.00	69.92	Domeniul public al municipiului Făgăraș, conform Hotărârii Consiliului Local nr. 157/2008
903	1.8.6.	C.APA OTEL Savastreni -Iasi	Ø100=2310M,Ø80=5062M			1968	1,077.36	0.00	1,077.36	Domeniul public al municipiului Făgăraș, conform Hotărârii Consiliului Local nr. 157/2008
904	1.8.7.	CĂMINE PT.ARMATURI Iasi	1,5 M ADINCIME			1962	13.41	0.00	13.41	Domeniul public al municipiului Făgăraș, conform Hotărârii Consiliului Local nr. 157/2008

0	1	2	3	4	5	6	7	8	9	10
905	1.8.7.	CAMINE PT.ARMATURI Iasi	1,5 M ADINCIME		1	1962	13.41	0.00	13.41	Domeniul public al municipiului Făgăraș, conform Hotărârii Consiliului Local nr. 157/2009
906	1.8.7.	CAMINE PT.ARMATURI Iasi	1,5 M ADINCIME		1	1962	13.41	0.00	13.41	Domeniul public al municipiului Făgăraș, conform Hotărârii Consiliului Local nr. 157/2009
907	1.8.7.	CAMINE PT.ARMATURI Iasi	1,5 M ADINCIME		1	1962	13.41	0.00	13.41	Domeniul public al municipiului Făgăraș, conform Hotărârii Consiliului Local nr. 157/2009
908	1.8.7.	CAMINE PT.ARMATURI Iasi	1,5 M ADINCIME		1	1962	13.41	0.00	13.41	Domeniul public al municipiului Făgăraș, conform Hotărârii Consiliului Local nr. 157/2009
909	1.8.7.	CAMINE PT.ARMATURI Iasi	1,5 M ADINCIME		1	1962	13.41	0.00	13.41	Domeniul public al municipiului Făgăraș, conform Hotărârii Consiliului Local nr. 157/2009
910	1.8.7.	CAMINE PT.ARMATURI Iasi	1,5 M ADINCIME		1	1962	13.41	0.00	13.41	Domeniul public al municipiului Făgăraș, conform Hotărârii Consiliului Local nr. 157/2009
911	1.8.7.	CAMINE PT.ARMATURI Iasi	1,5 M ADINCIME		1	1962	13.41	0.00	13.41	Domeniul public al municipiului Făgăraș, conform Hotărârii Consiliului Local nr. 157/2009
912	1.8.7.	CAMINE PT.ARMATURI Iasi	1,5 M ADINCIME		1	1962	11.02	0.00	11.02	Domeniul public al municipiului Făgăraș, conform Hotărârii Consiliului Local nr. 157/2009
913	1.8.3.	PUTURI CAPTARE APA TUB OTEL Hurez	puturi		1	1970	16,909.55	0.00	16,909.55	Domeniul public al municipiului Făgăraș, conform Hotărârii Consiliului Local nr. 157/2009
914	1.8.3.	PUTURI CAPTARE APA TUB OTEL Hurez	puturi		1	1970	16,909.55	0.00	16,909.55	Domeniul public al municipiului Făgăraș, conform Hotărârii Consiliului Local nr. 157/2009
915	1.8.3.	PUTURI CAPTARE APA TUB OTEL Hurez	puturi		1	1970	16,909.55	0.00	16,909.55	Domeniul public al municipiului Făgăraș, conform Hotărârii Consiliului Local nr. 157/2009

0	1	2	3	4	5	6	7	8	9	10
916	1.8.1.	PUTURI CAPTARE APA TUB OTEL Hurez	puturi		1970	16,909.55	16,909.55	0.00	16,909.55	Domeniul public al municipiului Făgăraș, conform Hotărârii Consiliului Local nr. 157/2009
917	1.8.3.	PUTURI CAPTARE APA TUB OTEL Hurez	puturi		1970	16,909.55	16,909.55	0.00	16,909.55	Domeniul public al municipiului Făgăraș, conform Hotărârii Consiliului Local nr. 157/2009
918	1.8.6	CONDUCTA ADUCȚIUNE AZB. Iasi	Ø350x9778M		1970	8,365.50	8,365.50	0.00	8,365.50	Domeniul public al municipiului Făgăraș, conform Hotărârii Consiliului Local nr. 157/2009
919	1.8.11.	REZ. SEMIINGROPATE PT. ADUC. Iasi	1000MC		1970	32,666.86	4,658.29	4,658.29	37,325.15	Domeniul public al municipiului Făgăraș, conform Hotărârii Consiliului Local nr. 157/2009
920	1.8.11.	REZ. SEMIINGROPATE PT. ADUC. Iasi	1000MC		1970	32,666.86	4,658.29	4,658.29	37,325.15	Domeniul public al municipiului Făgăraș, conform Hotărârii Consiliului Local nr. 157/2009
921	2.1.16.6.	RETEA ELECTRICA Iasi	retea		1970	621.07	621.07	0.00	621.07	Domeniul public al municipiului Făgăraș, conform Hotărârii Consiliului Local nr. 157/2009
922	1.8.6.	Retea APA TUB AZB. Iasi	Ø150=100M, Ø200=100M		1971	12,434.09	12,434.09	0.00	12,434.09	Domeniul public al municipiului Făgăraș, conform Hotărârii Consiliului Local nr. 157/2009
923	1.8.6.	COND APA TV OTEL capt. Iasi	Ø270/8=200M, 135/6=225M, Ø120/6/10=12m		1971	32,735.33	32,735.33	0.00	32,735.33	Domeniul public al municipiului Făgăraș, conform Hotărârii Consiliului Local nr. 157/2009
924	1.8.6.	COND. ALIM. APA TEAVA ZN Hurez	Ø9"SI. 4"-3"40M		1971	84,153.64	84,153.64	0.00	84,153.64	Domeniul public al municipiului Făgăraș, conform Hotărârii Consiliului Local nr. 157/2009
925	1.8.6.	HIDRANTI DE INCENDIU DIN METAL Hurez	hidranti		1971	226.46	226.46	0.00	226.46	Domeniul public al municipiului Făgăraș, conform Hotărârii Consiliului Local nr. 157/2009
926	1.8.6.	HIDRANTI DE INCENDIU DIN METAL Hurez	hidranti		1971	226.46	226.46	0.00	226.46	Domeniul public al municipiului Făgăraș, conform Hotărârii Consiliului Local nr. 157/2009

0	1	2	3	4	5	6	7	8	9	10
927	1.8.6.	HIDRANTI DE INCENDIU DIN METAL Hurez	hidranti			1971	226.46	0.00	226.46	Domeniul public al municipiului Făgăraș, conform Hotărârii Consiliului Local nr. 157/2009
928	1.8.6.	HIDRANTI DE INCENDIU DIN METAL Hurez	hidranti			1971	226.46	0.00	226.46	Domeniul public al municipiului Făgăraș, conform Hotărârii Consiliului Local nr. 157/2009
929	1.8.6.	HIDRANTI DE INCENDIU DIN METAL Hurez	hidranti			1971	226.46	0.00	226.46	Domeniul public al municipiului Făgăraș, conform Hotărârii Consiliului Local nr. 157/2009
930	1.8.6.	HIDRANTI DE INCENDIU DIN METAL Hurez	hidranti			1971	226.46	0.00	226.46	Domeniul public al municipiului Făgăraș, conform Hotărârii Consiliului Local nr. 157/2009
931	1.8.6.	HIDRANTI DE INCENDIU DIN METAL Hurez	hidranti			1971	226.46	0.00	226.46	Domeniul public al municipiului Făgăraș, conform Hotărârii Consiliului Local nr. 157/2009
932	1.8.6.	HIDRANTI DE INCENDIU DIN METAL Hurez	hidranti			1971	226.46	0.00	226.46	Domeniul public al municipiului Făgăraș, conform Hotărârii Consiliului Local nr. 157/2009
933	1.8.6.	HIDRANTI DE INCENDIU DIN METAL Hurez	hidranti			1971	226.46	0.00	226.46	Domeniul public al municipiului Făgăraș, conform Hotărârii Consiliului Local nr. 157/2009
934	1.8.6.	HIDRANTI DE INCENDIU DIN METAL Hurez	hidranti			1971	226.46	0.00	226.46	Domeniul public al municipiului Făgăraș, conform Hotărârii Consiliului Local nr. 157/2009
935	1.8.6.	HIDRANTI DE INCENDIU DIN METAL Hurez	hidranti			1971	226.46	0.00	226.46	Domeniul public al municipiului Făgăraș, conform Hotărârii Consiliului Local nr. 157/2009
936	1.8.6.	HIDRANTI DE INCENDIU DIN METAL Hurez	hidranti			1971	226.46	0.00	226.46	Domeniul public al municipiului Făgăraș, conform Hotărârii Consiliului Local nr. 157/2009
937	1.8.6.	HIDRANTI DE INCENDIU DIN METAL Hurez	hidranti			1971	226.46	0.00	226.46	Domeniul public al municipiului Făgăraș, conform Hotărârii Consiliului Local nr. 157/2009

0	1	2	3	4	5	6	7	8	9	10
938	1.8.6.	HIDRANTI DE INCENDIU DIN METAL Hurez	hidranti			1971	226.46	0.00	226.46	Domeniul public al municipiului Făgăraș, conform Hotărârii Consiliului Local nr. 157/2009
939	1.8.6.	HIDRANTI DE INCENDIU DIN METAL Hurez	hidranti			1971	226.46	0.00	226.46	Domeniul public al municipiului Făgăraș, conform Hotărârii Consiliului Local nr. 157/2009
940	1.8.6.	HIDRANTI DE INCENDIU DIN METAL Hurez	hidranti			1971	226.46	0.00	226.46	Domeniul public al municipiului Făgăraș, conform Hotărârii Consiliului Local nr. 157/2009
941	1.8.6.	HIDRANTI DE INCENDIU DIN METAL Hurez	hidranti			1971	226.46	0.00	226.46	Domeniul public al municipiului Făgăraș, conform Hotărârii Consiliului Local nr. 157/2009
942	1.8.6.	HIDRANTI DE INCENDIU DIN METAL Hurez	hidranti			1971	226.46	0.00	226.46	Domeniul public al municipiului Făgăraș, conform Hotărârii Consiliului Local nr. 157/2009
943	1.8.6.	HIDRANTI DE INCENDIU DIN METAL Hurez	hidranti			1971	226.46	0.00	226.46	Domeniul public al municipiului Făgăraș, conform Hotărârii Consiliului Local nr. 157/2009
944	1.8.6.	HIDRANTI DE INCENDIU DIN METAL Hurez	hidranti			1971	226.46	0.00	226.46	Domeniul public al municipiului Făgăraș, conform Hotărârii Consiliului Local nr. 157/2009
945	1.8.6.	HIDRANTI DE INCENDIU DIN METAL Hurez	hidranti			1971	226.46	0.00	226.46	Domeniul public al municipiului Făgăraș, conform Hotărârii Consiliului Local nr. 157/2009
946	1.8.6.	HIDRANTI DE INCENDIU DIN METAL Hurez	hidranti			1971	226.46	0.00	226.46	Domeniul public al municipiului Făgăraș, conform Hotărârii Consiliului Local nr. 157/2009
947	1.8.6.	HIDRANTI DE INCENDIU DIN METAL Hurez	hidranti			1971	226.46	0.00	226.46	Domeniul public al municipiului Făgăraș, conform Hotărârii Consiliului Local nr. 157/2009
948	1.8.6.	HIDRANTI DE INCENDIU DIN METAL Hurez	hidranti			1971	226.46	0.00	226.46	Domeniul public al municipiului Făgăraș, conform Hotărârii Consiliului Local nr. 157/2009

0	1	2	3	4	5	6	7	8	9	10
949	1.8.6.	HIDRANTII DE INCENDIU DIN METAL Hurez	hidranti		1	1971	226.46	0.00	226.46	Domeniul public al municipiului Făgăraș, conform Hotărârii Consiliului Local nr. 157/2009
950	1.8.7.	CAMINE VIZITARE PT.ARMATURI Hurez	camine		1	1971	547.06	0.00	547.06	Domeniul public al municipiului Făgăraș, conform Hotărârii Consiliului Local nr. 157/2009
951	1.8.7.	CAMINE VIZITARE PT.ARMATURI Hurez	camine		1	1971	547.06	0.00	547.06	Domeniul public al municipiului Făgăraș, conform Hotărârii Consiliului Local nr. 157/2009
952	1.8.7.	CAMINE VIZITARE PT.ARMATURI Hurez	camine		1	1971	547.06	0.00	547.06	Domeniul public al municipiului Făgăraș, conform Hotărârii Consiliului Local nr. 157/2009
953	1.8.7.	CAMINE VIZITARE PT.ARMATURI Hurez	camine		1	1971	547.06	0.00	547.06	Domeniul public al municipiului Făgăraș, conform Hotărârii Consiliului Local nr. 157/2009
954	1.8.7.	CAMINE VIZITARE PT.ARMATURI Hurez	camine		1	1971	547.06	0.00	547.06	Domeniul public al municipiului Făgăraș, conform Hotărârii Consiliului Local nr. 157/2009
955	1.8.7.	CAMINE VIZITARE PT.ARMATURI Hurez	camine		1	1971	547.06	0.00	547.06	Domeniul public al municipiului Făgăraș, conform Hotărârii Consiliului Local nr. 157/2009
956	1.8.7.	CAMINE VIZITARE PT.ARMATURI Hurez	camine		1	1971	547.06	0.00	547.06	Domeniul public al municipiului Făgăraș, conform Hotărârii Consiliului Local nr. 157/2009
957	1.8.7.	CAMINE VIZITARE PT.ARMATURI Hurez	camine		1	1971	547.06	0.00	547.06	Domeniul public al municipiului Făgăraș, conform Hotărârii Consiliului Local nr. 157/2009
958	1.8.1.	PUTURI FORATE CAPTARE APA Iasi	puturi		1	1971	18,177.57	0.00	18,177.57	Domeniul public al municipiului Făgăraș, conform Hotărârii Consiliului Local nr. 157/2009
959	1.8.1.	PUTURI FORATE CAPTARE APA Iasi	puturi		1	1971	18,177.57	0.00	18,177.57	Domeniul public al municipiului Făgăraș, conform Hotărârii Consiliului Local nr. 157/2009

0	1	2	3	4	5	6	7	8	9	10
960	1.8.1.	PUTURI FORATE CAPTARE APA Iasi	puturi			1971	18.177.57	0.00	18.177.57	Domeniul public al municipiului Făgăraș, conform Hotărârii Consiliului Local nr. 157/2009
961	1.8.1.	PUTURI FORATE CAPTARE APA Iasi	puturi			1971	18.177.57	0.00	18.177.57	Domeniul public al municipiului Făgăraș, conform Hotărârii Consiliului Local nr. 157/2009
962	1.8.1.	PUTURI FORATE CAPTARE APA Iasi	puturi			1971	18.177.57	0.00	18.177.57	Domeniul public al municipiului Făgăraș, conform Hotărârii Consiliului Local nr. 157/2009
963	1.3.7.1.	DRUMURI INT.LA PUTURI Iasi	drumuri			1974	1.23	0.00	1.23	Domeniul public al municipiului Făgăraș, conform Hotărârii Consiliului Local nr. 157/2009
964	2.1.16.6.	INSTALATIE ELECTRICA INGROPATA Iasi	instalatie			1974	1.208.28	0.00	1.208.28	Domeniul public al municipiului Făgăraș, conform Hotărârii Consiliului Local nr. 157/2009
965	1.8.1.	PUTURI PT.ALIMENTARE APA Pojorta	puturi			1976	47.816.42	0.00	47.816.42	Domeniul public al municipiului Făgăraș, conform Hotărârii Consiliului Local nr. 157/2009
966	1.8.1.	PUTURI PT.ALIMENTARE APA Pojorta	puturi			1976	47.816.42	0.00	47.816.42	Domeniul public al municipiului Făgăraș, conform Hotărârii Consiliului Local nr. 157/2009
967	1.8.1.	PUTURI PT.ALIMENTARE APA Pojorta	puturi			1976	47.816.42	0.00	47.816.42	Domeniul public al municipiului Făgăraș, conform Hotărârii Consiliului Local nr. 157/2009
968	1.8.1.	PUTURI PT.ALIMENTARE APA Pojorta	puturi			1976	47.816.42	0.00	47.816.42	Domeniul public al municipiului Făgăraș, conform Hotărârii Consiliului Local nr. 157/2009
969	1.8.1.	PUTURI PT.ALIMENTARE APA Pojorta	puturi			1976	47.816.42	0.00	47.816.42	Domeniul public al municipiului Făgăraș, conform Hotărârii Consiliului Local nr. 157/2009
970	1.8.1.	PUTURI PT.ALIMENTARE APA Pojorta	puturi			1976	47.816.42	0.00	47.816.42	Domeniul public al municipiului Făgăraș, conform Hotărârii Consiliului Local nr. 157/2009

0	1	2	3	4	5	6	7	8	9	10
971	1.8.1.	PUTURI PT.ALIMENTARE APA Pojorta	puturi			1976	47,816.42	0.00	47,816.42	Domeniul public al municipiului Făgăraș, conform Hotărârii Consiliului Local nr. 157/2009
972	1.8.1.	PUTURI PT.ALIMENTARE APA Pojorta	puturi			1976	47,816.42	0.00	47,816.42	Domeniul public al municipiului Făgăraș, conform Hotărârii Consiliului Local nr. 157/2009
973	1.8.1.	PUTURI PT.ALIMENTARE APA Pojorta	puturi			1976	47,816.42	0.00	47,816.42	Domeniul public al municipiului Făgăraș, conform Hotărârii Consiliului Local nr. 157/2009
974	1.8.1.	PUTURI PT.ALIMENTARE APA Pojorta	puturi			1976	47,816.42	0.00	47,816.42	Domeniul public al municipiului Făgăraș, conform Hotărârii Consiliului Local nr. 157/2009
975	1.8.1.	PUTURI PT.ALIMENTARE APA Pojorta	puturi			1976	47,816.42	0.00	47,816.42	Domeniul public al municipiului Făgăraș, conform Hotărârii Consiliului Local nr. 157/2009
976	1.8.7.	Cabină puț beton Bl. ȘERCAJA	cabina			1969	338.25	0.00	338.25	Domeniul public al municipiului Făgăraș, conform Hotărârii Consiliului Local nr. 157/2009
977	2.1.16.6.	DEVERI EL.CABLU SUBTERAN Iasi	cablu			1977	392.41	0.00	392.41	Domeniul public al municipiului Făgăraș, conform Hotărârii Consiliului Local nr. 157/2009
978	1.8.1.	PUTURI FORATE Pojorta	puturi			1981	35,261.98	0.00	35,261.98	Domeniul public al municipiului Făgăraș, conform Hotărârii Consiliului Local nr. 157/2009
979	1.8.1.	PUTURI FORATE Pojorta	puturi			1981	35,261.98	0.00	35,261.98	Domeniul public al municipiului Făgăraș, conform Hotărârii Consiliului Local nr. 157/2009
980	1.8.1.	PUTURI FORATE Pojorta	puturi			1981	35,261.98	0.00	35,261.98	Domeniul public al municipiului Făgăraș, conform Hotărârii Consiliului Local nr. 157/2009
981	1.8.1.	PUTURI FORATE Pojorta	puturi			1981	35,261.98	0.00	35,261.98	Domeniul public al municipiului Făgăraș, conform Hotărârii Consiliului Local nr. 157/2009

0	1	2	3	4	5	6	7	8	9	10
982	181	PUTURI FORATE Pojorta	puturi			1981	35,261.98	0.00	35,261.98	Domeniul public al municipiului Făgăraș, conform Hotărârii Consiliului Local nr. 157/2009
983	181	PUTURI FORATE Pojorta	puturi			1981	35,261.98	0.00	35,261.98	Domeniul public al municipiului Făgăraș, conform Hotărârii Consiliului Local nr. 157/2009
984	181	PUTURI FORATE Pojorta	puturi			1981	35,261.98	0.00	35,261.98	Domeniul public al municipiului Făgăraș, conform Hotărârii Consiliului Local nr. 157/2009
985	181	PUTURI FORATE Pojorta	puturi			1981	35,261.98	0.00	35,261.98	Domeniul public al municipiului Făgăraș, conform Hotărârii Consiliului Local nr. 157/2009
986	181	PUTURI FORATE Pojorta	puturi			1981	35,261.98	0.00	35,261.98	Domeniul public al municipiului Făgăraș, conform Hotărârii Consiliului Local nr. 157/2009
987	181	PUTURI FORATE Pojorta	puturi			1981	35,261.98	0.00	35,261.98	Domeniul public al municipiului Făgăraș, conform Hotărârii Consiliului Local nr. 157/2009
988	181	PUTURI FORATE Pojorta	puturi			1981	35,261.98	0.00	35,261.98	Domeniul public al municipiului Făgăraș, conform Hotărârii Consiliului Local nr. 157/2009
989	181	PUTURI FORATE Pojorta	puturi			1981	35,261.98	0.00	35,261.98	Domeniul public al municipiului Făgăraș, conform Hotărârii Consiliului Local nr. 157/2009
990	181	PUTURI FORATE Pojorta	puturi			1981	35,261.98	0.00	35,261.98	Domeniul public al municipiului Făgăraș, conform Hotărârii Consiliului Local nr. 157/2009
991	181	PUTURI FORATE Pojorta	puturi			1981	35,261.98	0.00	35,261.98	Domeniul public al municipiului Făgăraș, conform Hotărârii Consiliului Local nr. 157/2009
992	181	PUTURI FORATE Pojorta	puturi			1981	35,261.98	0.00	35,261.98	Domeniul public al municipiului Făgăraș, conform Hotărârii Consiliului Local nr. 157/2009

0	1	2	3	4	5	6	7	8	9	10
993	181	PUTURI FORATE Pojorta	puturi			1981	35,261.98	0.00	35,261.98	Domeniul public al municipiului Făgăraș, conform Hotărârii Consiliului Local nr. 157/2009
994	181	PUTURI FORATE Pojorta	puturi			1981	35,261.98	0.00	35,261.98	Domeniul public al municipiului Făgăraș, conform Hotărârii Consiliului Local nr. 157/2009
995	181	PUTURI FORATE Pojorta	puturi			1981	35,261.98	0.00	35,261.98	Domeniul public al municipiului Făgăraș, conform Hotărârii Consiliului Local nr. 157/2009
996	181	PUTURI FORATE Pojorta	puturi			1981	105,667.99	0.00	105,667.99	Domeniul public al municipiului Făgăraș, conform Hotărârii Consiliului Local nr. 157/2009
997	187	CABINE PREF.DIN BETON Pojorta	cabine			1982	15,168.34	0.00	15,168.34	Domeniul public al municipiului Făgăraș, conform Hotărârii Consiliului Local nr. 157/2009
998	187	CABINE PREF.DIN BETON Pojorta	cabine			1982	15,168.34	0.00	15,168.34	Domeniul public al municipiului Făgăraș, conform Hotărârii Consiliului Local nr. 157/2009
999	187	CABINE PREF.DIN BETON Pojorta	cabine			1982	15,168.34	0.00	15,168.34	Domeniul public al municipiului Făgăraș, conform Hotărârii Consiliului Local nr. 157/2009
1000	187	CABINE PREF.DIN BETON Pojorta	cabine			1982	15,168.34	0.00	15,168.34	Domeniul public al municipiului Făgăraș, conform Hotărârii Consiliului Local nr. 157/2009
1001	187	CABINE PREF.DIN BETON Pojorta	cabine			1982	15,168.34	0.00	15,168.34	Domeniul public al municipiului Făgăraș, conform Hotărârii Consiliului Local nr. 157/2009
1002	187	CABINE PREF.DIN BETON Pojorta	cabine			1982	15,168.34	0.00	15,168.34	Domeniul public al municipiului Făgăraș, conform Hotărârii Consiliului Local nr. 157/2009
1003	187	CABINE PREF.DIN BETON Pojorta	cabine			1982	15,168.34	0.00	15,168.34	Domeniul public al municipiului Făgăraș, conform Hotărârii Consiliului Local nr. 157/2009

0	1	2	3	4	5	6	7	8	9	10
1004	1 8 7	CABINE PREF.DIN BETON Pojorta	cabine			1982	15,168.34	0.00	15,168.34	Domeniul public al municipiului Făgăraș, conform Hotărârii Consiliului Local nr. 157/2009
1005	1 8 7	CABINE PREF.DIN BETON Pojorta	cabine			1982	15,168.34	0.00	15,168.34	Domeniul public al municipiului Făgăraș, conform Hotărârii Consiliului Local nr. 157/2009
1006	1 8 7	CABINE PREF.DIN BETON Pojorta	cabine			1982	15,168.34	0.00	15,168.34	Domeniul public al municipiului Făgăraș, conform Hotărârii Consiliului Local nr. 157/2009
1007	1 8 7	CABINE PREF.DIN BETON Pojorta	cabine			1982	15,168.34	0.00	15,168.34	Domeniul public al municipiului Făgăraș, conform Hotărârii Consiliului Local nr. 157/2009
1008	1 8 7	CABINE PREF.DIN BETON Pojorta	cabine			1982	15,168.34	0.00	15,168.34	Domeniul public al municipiului Făgăraș, conform Hotărârii Consiliului Local nr. 157/2009
1009	1 8 7	CABINE PREF.DIN BETON Pojorta	cabine			1982	15,168.34	0.00	15,168.34	Domeniul public al municipiului Făgăraș, conform Hotărârii Consiliului Local nr. 157/2009
1010	1 8 7	CABINE PREF.DIN BETON Pojorta	cabine			1982	15,168.34	0.00	15,168.34	Domeniul public al municipiului Făgăraș, conform Hotărârii Consiliului Local nr. 157/2009
1011	1 8 7	CABINE PREF.DIN BETON Pojorta	cabine			1982	15,168.34	0.00	15,168.34	Domeniul public al municipiului Făgăraș, conform Hotărârii Consiliului Local nr. 157/2009
1012	1 8 7	CABINE PREF.DIN BETON Pojorta	cabine			1982	15,168.34	0.00	15,168.34	Domeniul public al municipiului Făgăraș, conform Hotărârii Consiliului Local nr. 157/2009
1013	1 8 7	CABINE PREF.DIN BETON Pojorta	cabine			1982	15,168.34	0.00	15,168.34	Domeniul public al municipiului Făgăraș, conform Hotărârii Consiliului Local nr. 157/2009
1014	1 8 7	CABINE PREF.DIN BETON Pojorta	cabine			1982	15,168.34	0.00	15,168.34	Domeniul public al municipiului Făgăraș, conform Hotărârii Consiliului Local nr. 157/2009

0	1	2	3	4	5	6	7	8	9	10
1015	1.8.7.	CABINE PREF.DIN BETON Pojorta	cabine			1982	15,168.34	0.00	15,168.34	Domeniul public al municipiului Făgăraș, conform Hotărârii Consiliului Local nr. 157/2009
1016	1.8.7.	CABINE PREF.DIN BETON Pojorta	cabine			1982	15,168.34	0.00	15,168.34	Domeniul public al municipiului Făgăraș, conform Hotărârii Consiliului Local nr. 157/2009
1017	1.8.7.	CABINE PREF.DIN BETON Pojorta	cabine			1982	15,168.34	0.00	15,168.34	Domeniul public al municipiului Făgăraș, conform Hotărârii Consiliului Local nr. 157/2009
1018	1.8.6.	Conducte refulare la puturi POJORTA	Ø300 = 825 m, 350 = 564 m, 150 = 120m, 250 = 602, 100 = 80, 200 = 100 m, capt			1982	3,979.03	567.40	4,546.43	Domeniul public al municipiului Făgăraș, conform Hotărârii Consiliului Local nr. 157/2009
1019	1.8.6.	CONDUCTA REFULARE LA PUTURI Pojorta	Ø108=147M.			1982	3,318.94	473.28	3,792.24	Domeniul public al municipiului Făgăraș, conform Hotărârii Consiliului Local nr. 157/2009
1020	1.8.6.	CONDUCTA ADUCTIUNE AZB. Pojorta	Ø130=675M. Ø110=600=197MM			1982	1,667,041.26	237,720.08	1,904,761.34	Domeniul public al municipiului Făgăraș, conform Hotărârii Consiliului Local nr. 157/2009
1021	1.8.6.	Cond. ad. tub oțel POJORTA	Ø521 = 1,573 m, Ø810 = 83 m, Ø 600 = 1,666 m			1982	14,260.69	2,033.57	16,294.26	Domeniul public al municipiului Făgăraș, conform Hotărârii Consiliului Local nr. 157/2009
1022	1.8.9.	PLATFORMA BETON INCINTA STATE Pojorta	platforma			1982	4,483.87	0.00	4,483.87	Domeniul public al municipiului Făgăraș, conform Hotărârii Consiliului Local nr. 157/2009
1023	1.8.11.	REZERVOARE SEMIINGROPATE Pojorta	1000 mc			1982	81,667.18	11,645.73	93,312.91	Domeniul public al municipiului Făgăraș, conform Hotărârii Consiliului Local nr. 157/2009
1024	1.8.11.	REZERVOARE SEMIINGROPATE Pojorta	1000 mc			1982	81,667.18	11,645.73	93,312.91	Domeniul public al municipiului Făgăraș, conform Hotărârii Consiliului Local nr. 157/2009
1025	1.8.11.	REZERVOARE SEMIINGROPATE Pojorta	1000 mc			1982	81,667.18	11,645.73	93,312.91	Domeniul public al municipiului Făgăraș, conform Hotărârii Consiliului Local nr. 157/2009

1	2	3	4	5	6	7	8	9	10
1026	1.8.11. REZERVOARE SEMIINGROPATE Pojorta	1000 mc			1982	81.667,18	11.645,77	97.312,91	Domeniul public al municipiului Făgăraș, conform Hotărârii Consiliului Local nr. 157/2008
1027	2.1.16.6. RETELE ELECTRICE LA REZERVOARE Pojorta	rețele			1982	69,92	0,00	69,92	Domeniul public al municipiului Făgăraș, conform Hotărârii Consiliului Local nr. 157/2008
1028	2.1.16.6. Rețea el. la puturi (subteran) Pojorta	rețea			1982	2.408,38	0,00	2.408,38	Domeniul public al municipiului Făgăraș, conform Hotărârii Consiliului Local nr. 157/2008
1029	2.1.16.6. Rețea el. exterioară Pojorta	rețea			1982	3.352,08	0,00	3.352,08	Domeniul public al municipiului Făgăraș, conform Hotărârii Consiliului Local nr. 157/2008
1030	1.6.3.2 IMPREJUMIRE STILPI BETON Pojorta	Imprejmuire			1982	15.365,07	0,00	15.365,07	Domeniul public al municipiului Făgăraș, conform Hotărârii Consiliului Local nr. 157/2008
1031	1.3.7.1. DRUM ACCES LA PUTURI Iasi	drum			1982	1.350,94	192,64	1.543,58	Domeniul public al municipiului Făgăraș, conform Hotărârii Consiliului Local nr. 157/2008
1032	1.8.7. CAMINE DIN BETON PT. VANE Pojorta	camine			1982	1.003,47	0,00	1.003,47	Domeniul public al municipiului Făgăraș, conform Hotărârii Consiliului Local nr. 157/2008
1033	1.8.7. CAMINE DIN BETON PT. VANE Pojorta	camine			1982	1.003,47	0,00	1.003,47	Domeniul public al municipiului Făgăraș, conform Hotărârii Consiliului Local nr. 157/2008
1034	1.8.7. CAMINE DIN BETON PT. VANE Pojorta	camine			1982	1.003,47	0,00	1.003,47	Domeniul public al municipiului Făgăraș, conform Hotărârii Consiliului Local nr. 157/2008
1035	1.8.7. CAMINE DIN BETON PT. VANE Pojorta	camine			1982	1.003,47	0,00	1.003,47	Domeniul public al municipiului Făgăraș, conform Hotărârii Consiliului Local nr. 157/2008
1036	1.8.7. CAMINE DIN BETON PT. VANE Pojorta	camine			1982	1.003,47	0,00	1.003,47	Domeniul public al municipiului Făgăraș, conform Hotărârii Consiliului Local nr. 157/2008

0	1	2	3	4	5	6	7	8	9	10
1037	187	CAMINE DIN BETON PT. VANE Pojorta	camine		1	1982	1,003.47	0.00	1,003.47	Domeniul public al municipiului Făgăraș, conform Hotărârii Consiliului Local nr. 157/2009
1038	187	CAMINE DIN BETON PT. VANE Pojorta	camine		1	1982	1,003.47	0.00	1,003.47	Domeniul public al municipiului Făgăraș, conform Hotărârii Consiliului Local nr. 157/2009
1039	187	CAMINE DIN BETON PT. VANE Pojorta	camine		1	1982	1,003.47	0.00	1,003.47	Domeniul public al municipiului Făgăraș, conform Hotărârii Consiliului Local nr. 157/2009
1040	187	CAMINE DIN BETON PT. VANE Pojorta	camine		1	1982	1,003.47	0.00	1,003.47	Domeniul public al municipiului Făgăraș, conform Hotărârii Consiliului Local nr. 157/2009
1041	187	CAMINE DIN BETON PT. VANE Pojorta	camine		1	1982	1,003.47	0.00	1,003.47	Domeniul public al municipiului Făgăraș, conform Hotărârii Consiliului Local nr. 157/2009
1042	187	CAMINE DIN BETON PT. VANE Pojorta	camine		1	1982	1,003.47	0.00	1,003.47	Domeniul public al municipiului Făgăraș, conform Hotărârii Consiliului Local nr. 157/2009
1043	187	CAMINE DIN BETON PT. VANE Pojorta	camine		1	1982	1,003.47	0.00	1,003.47	Domeniul public al municipiului Făgăraș, conform Hotărârii Consiliului Local nr. 157/2009
1044	187	CAMINE DIN BETON PT. VANE Pojorta	camine		1	1982	1,003.47	0.00	1,003.47	Domeniul public al municipiului Făgăraș, conform Hotărârii Consiliului Local nr. 157/2009
1045	187	CAMINE DIN BETON PT. VANE Pojorta	camine		1	1982	1,003.47	0.00	1,003.47	Domeniul public al municipiului Făgăraș, conform Hotărârii Consiliului Local nr. 157/2009
1046	187	CAMINE DIN BETON PT. VANE Pojorta	camine		1	1982	1,003.47	0.00	1,003.47	Domeniul public al municipiului Făgăraș, conform Hotărârii Consiliului Local nr. 157/2009
1047	187	CAMINE DIN BETON PT. VANE Pojorta	camine		1	1982	1,003.47	0.00	1,003.47	Domeniul public al municipiului Făgăraș, conform Hotărârii Consiliului Local nr. 157/2009

0	1	2	3	4	5	6	7	8	9	10
1048	1.8.7.	CAMINE DIN BETON PT. VANE Pojorta	camine		1982	1,003.47	0.00	1,003.47	Domeniul public al municipiului Făgăraș, conform Hotărârii Consiliului Local nr. 157/2009	
1049	1.8.7.	CAMINE DIN BETON PT. VANE Pojorta	camine		1982	1,003.47	0.00	1,003.47	Domeniul public al municipiului Făgăraș, conform Hotărârii Consiliului Local nr. 157/2009	
1050	1.8.7.	CAMINE DIN BETON PT. VANE Pojorta	camine		1982	1,003.47	0.00	1,003.47	Domeniul public al municipiului Făgăraș, conform Hotărârii Consiliului Local nr. 157/2009	
1051	1.8.7.	CAMINE DIN BETON PT. VANE Pojorta	camine		1982	1,003.47	0.00	1,003.47	Domeniul public al municipiului Făgăraș, conform Hotărârii Consiliului Local nr. 157/2009	
1052	1.8.7.	CAMINE DIN BETON PT. VANE Pojorta	camine		1982	1,003.47	0.00	1,003.47	Domeniul public al municipiului Făgăraș, conform Hotărârii Consiliului Local nr. 157/2009	
1053	1.8.7.	CAMINE DIN BETON PT. VANE Pojorta	camine		1982	1,003.47	0.00	1,003.47	Domeniul public al municipiului Făgăraș, conform Hotărârii Consiliului Local nr. 157/2009	
1054	1.8.7.	CAMINE DIN BETON PT. VANE Pojorta	camine		1982	1,003.47	0.00	1,003.47	Domeniul public al municipiului Făgăraș, conform Hotărârii Consiliului Local nr. 157/2009	
1055	1.8.7.	CAMINE DIN BETON PT. VANE Pojorta	camine		1982	1,003.47	0.00	1,003.47	Domeniul public al municipiului Făgăraș, conform Hotărârii Consiliului Local nr. 157/2009	
1056	2.1.16.0.	Rețea energie electrică POJORTA	rețea		1983	5,906.68	0.00	5,906.68	Domeniul public al municipiului Făgăraș, conform Hotărârii Consiliului Local nr. 157/2009	
1057	2.1.16.6.	RETELE EL. EXTERIOARE Pojorta	rețele		1983	698.76	0.00	698.76	Domeniul public al municipiului Făgăraș, conform Hotărârii Consiliului Local nr. 157/2009	
1058	1.8.6.	Rețea APA AZBOCIMENT Sambata de sus	Ø100=496M.		1984	11,802.81	0.00	11,802.81	Domeniul public al municipiului Făgăraș, conform Hotărârii Consiliului Local nr. 157/2009	

0	1	2	3	4	5	6	7	8	9	10
1059	1.8.6.	Rețea APA AZBOCIMENT Lisa	Ø100=1790M			1984	49,737.31	0.00	49,737.31	Domeniul public al municipiului Făgăraș, conform Hotărârii Consiliului Local nr. 157/2009
1060	1.8.6	Rețea APA AZBOCIMENT Voivodeni	Ø250=1716M.			1984	93,804.61	0.00	93,804.61	Domeniul public al municipiului Făgăraș, conform Hotărârii Consiliului Local nr. 157/2009
1061	1.8.7.	CAMINE PT.RETEA ALIM.APA Sambata de sus Fagaras	camine			1984	484.07	69.02	553.09	Domeniul public al municipiului Făgăraș, conform Hotărârii Consiliului Local nr. 157/2009
1062	1.8.7.	CAMINE PT.RETEA ALIM.APA Sambata de sus Fagaras	camine			1984	484.07	69.02	553.09	Domeniul public al municipiului Făgăraș, conform Hotărârii Consiliului Local nr. 157/2009
1063	1.8.7.	CAMINE PT.RETEA ALIM.APA Sambata de sus Fagaras	camine			1984	484.07	69.02	553.09	Domeniul public al municipiului Făgăraș, conform Hotărârii Consiliului Local nr. 157/2009
1064	1.8.7.	CAMINE PT.RETEA ALIM.APA FGS-LISA	camine			1984	379.17	0.00	379.17	Domeniul public al municipiului Făgăraș, conform Hotărârii Consiliului Local nr. 157/2009
1065	1.8.7.	CAMINE PT.RETEA ALIM.APA FGS-LISA	camine			1984	379.17	0.00	379.17	Domeniul public al municipiului Făgăraș, conform Hotărârii Consiliului Local nr. 157/2009
1066	1.8.7.	CAMINE PT.RETEA ALIM.APA FGS-LISA	camine			1984	379.17	0.00	379.17	Domeniul public al municipiului Făgăraș, conform Hotărârii Consiliului Local nr. 157/2009
1067	1.8.7.	CAMINE PT.RETEA ALIM.APA FGS-LISA	camine			1984	379.17	0.00	379.17	Domeniul public al municipiului Făgăraș, conform Hotărârii Consiliului Local nr. 157/2009
1068	1.8.7.	CAMINE PT.RETEA ALIM.APA Fgs- Voivodeni	camine			1984	1,432.02	0.00	1,432.02	Domeniul public al municipiului Făgăraș, conform Hotărârii Consiliului Local nr. 157/2009
1069	1.8.7.	CAMINE PT.RETEA ALIM.APA Fgs- Voivodeni	camine			1984	1,432.02	0.00	1,432.02	Domeniul public al municipiului Făgăraș, conform Hotărârii Consiliului Local nr. 157/2009

0	1	2	3	4	5	6	7	8	9	10
1070	1.8.7.	CAMINE PT.RETEA ALIM.APA Fgs- Voivodeni	camine			1984	1.432.02	0.00	1.432.02	Domeniul public al municipiului Făgăraș, conform Hotărârii Consiliului Local nr. 157/2009
1071	1.8.7.	CAMINE PT.RETEA ALIM.APA Fgs- Voivodeni	camine			1984	1.432.02	0.00	1.432.02	Domeniul public al municipiului Făgăraș, conform Hotărârii Consiliului Local nr. 157/2009
1072	1.8.7.	CAMINE PT.RETEA ALIM.APA Fgs- Voivodeni	camine			1984	1.432.02	0.00	1.432.02	Domeniul public al municipiului Făgăraș, conform Hotărârii Consiliului Local nr. 157/2009
1073	1.8.7.	CAMINE PT.RETEA ALIM.APA Fgs- Voivodeni	camine			1984	1.432.02	0.00	1.432.02	Domeniul public al municipiului Făgăraș, conform Hotărârii Consiliului Local nr. 157/2009
1074	1.8.7.	CAMINE PT.RETEA ALIM.APA Fgs- Voivodeni	camine			1984	1.432.02	0.00	1.432.02	Domeniul public al municipiului Făgăraș, conform Hotărârii Consiliului Local nr. 157/2009
1075	1.8.7.	CAMINE PT.RETEA ALIM.APA Fgs- Voivodeni	camine			1984	1.432.02	0.00	1.432.02	Domeniul public al municipiului Făgăraș, conform Hotărârii Consiliului Local nr. 157/2009
1076	1.8.7.	CAMINE PT.RETEA ALIM.APA Fgs- Voivodeni	camine			1984	1.432.02	0.00	1.432.02	Domeniul public al municipiului Făgăraș, conform Hotărârii Consiliului Local nr. 157/2009
1077	1.8.7.	CAMINE PT.RETEA ALIM.APA Fgs- Voivodeni	camine			1984	1.432.02	0.00	1.432.02	Domeniul public al municipiului Făgăraș, conform Hotărârii Consiliului Local nr. 157/2009
1078	1.8.1.	PUTURI FORATE II BUCATI Pojorta	puturi			1992	120,047.19	0.00	120,047.19	Domeniul public al municipiului Făgăraș, conform Hotărârii Consiliului Local nr. 157/2009
1079	1.8.6.	BRANSAMENTE APA TR.I Iasi	TR.I 1971 1"-10M			1970	4.11	0.00	4.11	Domeniul public al municipiului Făgăraș, conform Hotărârii Consiliului Local nr. 157/2009
1080	1.8.6.	BRANSAMENTE APA TR.I Iasi	TR.I 1971 1"-6M			1970	4.11	0.00	4.11	Domeniul public al municipiului Făgăraș, conform Hotărârii Consiliului Local nr. 157/2009

0	1	2	3	4	5	6	7	8	9	10
1081	1.8.6.	BRANSAMENTE APA TR.I Iasi	TR.I 1971 1"-6M.		1970	4.11	0.00	4.11		Domeniul public al municipiului Făgăraș, conform Hotărârii Consiliului Local nr. 157/2009
1082	1.8.6.	BRANSAMENTE APA TR.I Iasi	TR.I 1971 1"-12M.		1970	4.11	0.00	4.11		Domeniul public al municipiului Făgăraș, conform Hotărârii Consiliului Local nr. 157/2009
1083	1.8.6.	BRANSAMENTE APA TR.I Iasi	TR.I 1971 1"-12M.		1970	4.11	0.00	4.11		Domeniul public al municipiului Făgăraș, conform Hotărârii Consiliului Local nr. 157/2009
1084	1.8.6.	BRANSAMENTE APA TR.I Iasi	TR.I 1971 1"-14M.		1970	4.11	0.00	4.11		Domeniul public al municipiului Făgăraș, conform Hotărârii Consiliului Local nr. 157/2009
1085	1.8.6.	BRANSAMENTE APA TR.I Iasi	TR.I 1971 1"-7M.		1970	4.11	0.00	4.11		Domeniul public al municipiului Făgăraș, conform Hotărârii Consiliului Local nr. 157/2009
1086	1.8.6.	BRANSAMENTE APA TR.I Iasi	TR.I 1971 1"-9M.		1970	4.11	0.00	4.11		Domeniul public al municipiului Făgăraș, conform Hotărârii Consiliului Local nr. 157/2009
1087	1.8.6.	BRANSAMENTE APA TR.I Iasi	TR.I 1971 1"-10M.		1970	4.11	0.00	4.11		Domeniul public al municipiului Făgăraș, conform Hotărârii Consiliului Local nr. 157/2009
1088	1.8.6.	BRANSAMENTE APA TR.I Iasi	TR.I 1971 1"-10M.		1970	4.11	0.00	4.11		Domeniul public al municipiului Făgăraș, conform Hotărârii Consiliului Local nr. 157/2009
1089	1.8.6.	BRANSAMENTE APA TR.I Iasi	TR.I 1971 1"-4M.		1970	4.11	0.00	4.11		Domeniul public al municipiului Făgăraș, conform Hotărârii Consiliului Local nr. 157/2009
1090	1.8.6.	BRANSAMENTE APA TR.I Iasi	TR.I 1971 1"-5M.		1970	4.11	0.00	4.11		Domeniul public al municipiului Făgăraș, conform Hotărârii Consiliului Local nr. 157/2009
1091	1.8.6.	BRANSAMENTE APA TR.I Iasi	TR.I 1971 1"-6M.		1970	4.11	0.00	4.11		Domeniul public al municipiului Făgăraș, conform Hotărârii Consiliului Local nr. 157/2009

0	1	2	3	4	5	6	7	8	9	10
1092	1.8.6.	BRANSAMENTE APA TR.I Iasi	TR.I 1971 1"=4M		1	1970	4.11	0.00	4.11	Domeniul public al municipiului Făgăraș, conform Hotărârii Consiliului Local nr. 157/2009
1093	1.8.6.	BRANSAMENTE APA TR.I Iasi	TR.I 1971 3/4"=6M		1	1970	4.11	0.00	4.11	Domeniul public al municipiului Făgăraș, conform Hotărârii Consiliului Local nr. 157/2009
1094	1.8.6.	BRANSAMENTE APA TR.I Iasi	TR.I 1971 1"=5M		1	1970	4.11	0.00	4.11	Domeniul public al municipiului Făgăraș, conform Hotărârii Consiliului Local nr. 157/2009
1095	1.8.6.	BRANSAMENTE APA TR.I Iasi	TR.I 1971 1"=9M		1	1970	4.11	0.00	4.11	Domeniul public al municipiului Făgăraș, conform Hotărârii Consiliului Local nr. 157/2009
1096	1.8.6.	BRANSAMENTE APA TR.I Iasi	TR.I 1971 1"=12M		1	1970	4.11	0.00	4.11	Domeniul public al municipiului Făgăraș, conform Hotărârii Consiliului Local nr. 157/2009
1097	1.8.6.	BRANSAMENTE APA TR.I Iasi	TR.I 1971 1 1/2"=42M		1	1970	4.11	0.00	4.11	Domeniul public al municipiului Făgăraș, conform Hotărârii Consiliului Local nr. 157/2009
1098	1.8.6.	BRANSAMENTE APA TR.I Iasi	TR.I 1971 1"=10M		1	1970	4.11	0.00	4.11	Domeniul public al municipiului Făgăraș, conform Hotărârii Consiliului Local nr. 157/2009
1099	1.8.6.	BRANSAMENTE APA TR.I Iasi	TR.I 1971 1"=45M		1	1970	4.11	0.00	4.11	Domeniul public al municipiului Făgăraș, conform Hotărârii Consiliului Local nr. 157/2009
1100	1.8.6.	BRANSAMENTE APA TR.I Iasi	TR.I 1971 1"=13M		1	1970	4.11	0.00	4.11	Domeniul public al municipiului Făgăraș, conform Hotărârii Consiliului Local nr. 157/2009
1101	1.8.6.	BRANSAMENTE APA TR.I Iasi	TR.I 1971 1"=62M		1	1970	4.11	0.00	4.11	Domeniul public al municipiului Făgăraș, conform Hotărârii Consiliului Local nr. 157/2009
1102	1.8.6.	BRANSAMENTE APA TR.I Iasi	TR.I 1971 1"=7M		1	1970	4.11	0.00	4.11	Domeniul public al municipiului Făgăraș, conform Hotărârii Consiliului Local nr. 157/2009

0	1	2	3	4	5	6	7	8	9	10
1101	1.8.6.	BRANSAMENTE APA TR.I Iasi	TR.I 1971 1"-4M.			1970	4.11	0.00	4.11	Domeniul public al municipiului Făgăraș, conform Hotărârii Consiliului Local nr. 157/2009
1104	1.8.6.	BRANSAMENTE APA TR.I Iasi	TR.I 1971 1"-7M.			1970	4.11	0.00	4.11	Domeniul public al municipiului Făgăraș, conform Hotărârii Consiliului Local nr. 157/2009
1105	1.8.6.	BRANSAMENTE APA TR.I Iasi	TR.I 1971 1"-7M.			1970	4.11	0.00	4.11	Domeniul public al municipiului Făgăraș, conform Hotărârii Consiliului Local nr. 157/2009
1106	1.8.6.	BRANSAMENTE APA TR.I Iasi	TR.I 1971 3/4"-6M.			1970	4.11	0.00	4.11	Domeniul public al municipiului Făgăraș, conform Hotărârii Consiliului Local nr. 157/2009
1107	1.8.6.	BRANSAMENTE APA TR.I Iasi	TR.I 1971 1"-6M.			1970	4.11	0.00	4.11	Domeniul public al municipiului Făgăraș, conform Hotărârii Consiliului Local nr. 157/2009
1108	1.8.6.	BRANSAMENTE APA TR.I Iasi	TR.I 1971 3/4"-18M.			1970	4.11	0.00	4.11	Domeniul public al municipiului Făgăraș, conform Hotărârii Consiliului Local nr. 157/2009
1109	1.8.6.	BRANSAMENTE APA TR.I Iasi	TR.I 1971 3/4"-18M.			1970	4.11	0.00	4.11	Domeniul public al municipiului Făgăraș, conform Hotărârii Consiliului Local nr. 157/2009
1110	1.8.6.	BRANSAMENTE APA TR.I Iasi	TR.I 1971 1"-7M.			1970	4.11	0.00	4.11	Domeniul public al municipiului Făgăraș, conform Hotărârii Consiliului Local nr. 157/2009
1111	1.8.6.	BRANSAMENTE APA TR.I Iasi	TR.I 1971 1/2"-5M.			1970	4.11	0.00	4.11	Domeniul public al municipiului Făgăraș, conform Hotărârii Consiliului Local nr. 157/2009
1112	1.8.6.	BRANSAMENTE APA TR.I Iasi	TR.I 1971 1"-10M.			1970	4.11	0.00	4.11	Domeniul public al municipiului Făgăraș, conform Hotărârii Consiliului Local nr. 157/2009
1113	1.8.6.	BRANSAMENTE APA TR.I Iasi	TR.I 1971 1"-10M.			1970	4.11	0.00	4.11	Domeniul public al municipiului Făgăraș, conform Hotărârii Consiliului Local nr. 157/2009

0	1	2	3	4	5	6	7	8	9	10
1114	1.8.6.	BRANSAMENTE APA TR.I Sasaciori	TR.I 1971 3/4"-6M.		1	1970	4.12	0.00	4.12	Domeniul public al municipiului Făgăraș, conform Hotărârii Consiliului Local nr. 157/2009
1115	1.8.6.	BRANSAMENTE APA TR.I Sasaciori	TR.I 1971 3/4"-6M.		1	1970	4.12	0.00	4.12	Domeniul public al municipiului Făgăraș, conform Hotărârii Consiliului Local nr. 157/2009
1116	1.8.6.	BRANSAMENTE APA TR.I Sasaciori	TR.I 1971 3/4"-9M.		1	1970	4.12	0.00	4.12	Domeniul public al municipiului Făgăraș, conform Hotărârii Consiliului Local nr. 157/2009
1117	1.8.6.	BRANSAMENTE APA TR.I Sasaciori	TR.I 1971 3/4"-5M.		1	1970	4.12	0.00	4.12	Domeniul public al municipiului Făgăraș, conform Hotărârii Consiliului Local nr. 157/2009
1118	1.8.6.	BRANSAMENTE APA TR.I Sasaciori	TR.I 1971 1"-18M.		1	1970	4.12	0.00	4.12	Domeniul public al municipiului Făgăraș, conform Hotărârii Consiliului Local nr. 157/2009
1119	1.8.6.	BRANSAMENTE APA TR.I Sasaciori	TR.I 1971 1"-8M.		1	1970	4.12	0.00	4.12	Domeniul public al municipiului Făgăraș, conform Hotărârii Consiliului Local nr. 157/2009
1120	1.8.6.	BRANSAMENTE APA TR.I Savastreni	TR.I 1971 1"-8M.		1	1970	4.12	0.00	4.12	Domeniul public al municipiului Făgăraș, conform Hotărârii Consiliului Local nr. 157/2009
1121	1.8.6.	BRANSAMENTE APA TR.I Savastreni	TR.I 1971 1"-8M.		1	1970	4.12	0.00	4.12	Domeniul public al municipiului Făgăraș, conform Hotărârii Consiliului Local nr. 157/2009
1122	1.8.6.	BRANSAMENTE APA TR.I Savastreni	TR.I 1971 1"-16M.		1	1970	4.12	0.00	4.12	Domeniul public al municipiului Făgăraș, conform Hotărârii Consiliului Local nr. 157/2009
1123	1.8.6.	BRANSAMENTE APA TR.I Savastreni	TR.I 1971 1"-9M.		1	1970	4.12	0.00	4.12	Domeniul public al municipiului Făgăraș, conform Hotărârii Consiliului Local nr. 157/2009
1124	1.8.6.	BRANSAMENTE APA TR.I Sc. Hurez	TR.I 1971 1"-3M.		1	1970	4.11	0.00	4.11	Domeniul public al municipiului Făgăraș, conform Hotărârii Consiliului Local nr. 157/2009

0	1	2	3	4	5	6	7	8	9	10
1125	1.8.6.	BRANSAMENTE APA TR.1 Hurez	TR.1 1971 l"= 5M			1971	250.92	0.00	250.92	Domeniul public al municipiului Făgăraș, conform Hotărârii Consiliului Local nr. 157/2009
1126	1.8.6.	BRANSAMENTE APA TR.1 Hurez	TR.1 1971 l"= 5M.			1971	250.92	0.00	250.92	Domeniul public al municipiului Făgăraș, conform Hotărârii Consiliului Local nr. 157/2009
1127	1.8.6.	BRANSAMENTE APA TR.1 Hurez	TR.1 1971 l"= 13M.			1971	250.92	0.00	250.92	Domeniul public al municipiului Făgăraș, conform Hotărârii Consiliului Local nr. 157/2009
1128	1.8.6.	BRANSAMENTE APA TR.1 Hurez	TR.1 1971 l"= 3M.			1971	250.92	0.00	250.92	Domeniul public al municipiului Făgăraș, conform Hotărârii Consiliului Local nr. 157/2009
1129	1.8.6.	BRANSAMENTE APA TR.1 Hurez	TR.1 1971 l"= 5M.			1971	250.92	0.00	250.92	Domeniul public al municipiului Făgăraș, conform Hotărârii Consiliului Local nr. 157/2009
1130	1.8.6.	BRANSAMENTE APA TR.1 Hurez	TR.1 1971 l"= 4M.			1971	250.92	0.00	250.92	Domeniul public al municipiului Făgăraș, conform Hotărârii Consiliului Local nr. 157/2009
1131	1.8.6.	BRANSAMENTE APA TR.1 Hurez	TR.1 1971 l"= 17M.			1971	250.92	0.00	250.92	Domeniul public al municipiului Făgăraș, conform Hotărârii Consiliului Local nr. 157/2009
1132	1.8.6.	BRANSAMENTE APA TR.1 Hurez	TR.1 1971 l"= 15M.			1971	250.92	0.00	250.92	Domeniul public al municipiului Făgăraș, conform Hotărârii Consiliului Local nr. 157/2009
1133	1.8.6.	BRANSAMENTE APA TR.1 Hurez	TR.1 1971 l"= 4M.			1971	250.92	0.00	250.92	Domeniul public al municipiului Făgăraș, conform Hotărârii Consiliului Local nr. 157/2009
1134	1.8.6.	BRANSAMENTE APA TR.1 Hurez	TR.1 1971 l"= 6M.			1971	250.92	0.00	250.92	Domeniul public al municipiului Făgăraș, conform Hotărârii Consiliului Local nr. 157/2009
1135	1.8.6.	BRANSAMENTE APA TR.1 Hurez	TR.1 1971 l"= 6M.			1971	250.92	0.00	250.92	Domeniul public al municipiului Făgăraș, conform Hotărârii Consiliului Local nr. 157/2009

0	1	2	3	4	5	6	7	8	9	10
1136	1.8.6.	BRANSAMENTE APA TR.I Hurez	TR.I 1971 1"= 10M.		1971	250.92	0.00	250.92	250.92	Domeniul public al municipiului Făgăraș, conform Hotărârii Consiliului Local nr. 157/2009
1137	1.8.6.	BRANSAMENTE APA TR.I Hurez	TR.I 1971 1"= 5M.		1971	250.92	0.00	250.92	250.92	Domeniul public al municipiului Făgăraș, conform Hotărârii Consiliului Local nr. 157/2009
1138	1.8.6.	BRANSAMENTE APA TR.I Hurez	TR.I 1971 1"= 10M.		1971	250.92	0.00	250.92	250.92	Domeniul public al municipiului Făgăraș, conform Hotărârii Consiliului Local nr. 157/2009
1139	1.8.6.	BRANSAMENTE APA TR.I Hurez	TR.I 1971 1"= 6M.		1971	250.92	0.00	250.92	250.92	Domeniul public al municipiului Făgăraș, conform Hotărârii Consiliului Local nr. 157/2009
1140	1.8.6.	BRANSAMENTE APA TR.I Hurez	TR.I 1971 1"= 5M.		1971	250.92	0.00	250.92	250.92	Domeniul public al municipiului Făgăraș, conform Hotărârii Consiliului Local nr. 157/2009
1141	1.8.6.	BRANSAMENTE APA TR.I Hurez	TR.I 1971 1"= 8M.		1971	250.92	0.00	250.92	250.92	Domeniul public al municipiului Făgăraș, conform Hotărârii Consiliului Local nr. 157/2009
1142	1.8.6.	BRANSAMENTE APA TR.I Hurez	TR.I 1971 1"= 5M.		1971	250.92	0.00	250.92	250.92	Domeniul public al municipiului Făgăraș, conform Hotărârii Consiliului Local nr. 157/2009
1143	1.8.6.	BRANSAMENTE APA TR.I Hurez	TR.I 1971 1"= 3M.		1971	250.92	0.00	250.92	250.92	Domeniul public al municipiului Făgăraș, conform Hotărârii Consiliului Local nr. 157/2009
1144	1.8.6.	BRANSAMENTE APA TR.I Hurez	TR.I 1971 1"= 12M.		1971	250.92	0.00	250.92	250.92	Domeniul public al municipiului Făgăraș, conform Hotărârii Consiliului Local nr. 157/2009
1145	1.8.6.	BRANSAMENTE APA TR.I Hurez	TR.I 1971 1"= 9M.		1971	250.92	0.00	250.92	250.92	Domeniul public al municipiului Făgăraș, conform Hotărârii Consiliului Local nr. 157/2009
1146	1.8.6.	BRANSAMENTE APA TR.I Hurez	TR.I 1971 1"= 9M.		1971	250.92	0.00	250.92	250.92	Domeniul public al municipiului Făgăraș, conform Hotărârii Consiliului Local nr. 157/2009

0	1	2	3	4	5	6	7	8	9	10
1147	1.8.6.	BRANSAMENTE APA TR.I Hurez	TR.I 1971 I"= 5M		1	1971	250.92	0.00	250.92	Domeniul public al municipiului Făgăraș, conform Hotărârii Consiliului Local nr. 157/2009
1148	1.8.6.	BRANSAMENTE APA TR.I Hurez	TR.I 1971 I"= 19M		1	1971	250.92	0.00	250.92	Domeniul public al municipiului Făgăraș, conform Hotărârii Consiliului Local nr. 157/2009
1149	1.8.6.	BRANSAMENTE APA TR.I Hurez	TR.I 1971 I"= 6M		1	1971	250.92	0.00	250.92	Domeniul public al municipiului Făgăraș, conform Hotărârii Consiliului Local nr. 157/2009
1150	1.8.6.	BRANSAMENTE APA TR.I Hurez	TR.I 1971 I"= 7M		1	1971	250.92	0.00	250.92	Domeniul public al municipiului Făgăraș, conform Hotărârii Consiliului Local nr. 157/2009
1151	1.8.6.	BRANSAMENTE APA TR. II Sasiori	TR. II 1971 I"=34M		1	1971	138.80	0.00	138.80	Domeniul public al municipiului Făgăraș, conform Hotărârii Consiliului Local nr. 157/2009
1152	1.8.6.	BRANSAMENTE APA TR. II Sasiori	TR. II 1971 I"= 9M		1	1971	138.80	0.00	138.80	Domeniul public al municipiului Făgăraș, conform Hotărârii Consiliului Local nr. 157/2009
1153	1.8.6.	BRANSAMENTE APA TR. II Sasiori	TR. II 1971 I"= 4M		1	1971	138.80	0.00	138.80	Domeniul public al municipiului Făgăraș, conform Hotărârii Consiliului Local nr. 157/2009
1154	1.8.6.	BRANSAMENTE APA TR. II Sasiori	TR. II 1971 I"= 6M		1	1971	138.80	0.00	138.80	Domeniul public al municipiului Făgăraș, conform Hotărârii Consiliului Local nr. 157/2009
1155	1.8.6.	BRANSAMENTE APA TR. II Sasiori	TR. II 1971 I"= 6M		1	1971	138.80	0.00	138.80	Domeniul public al municipiului Făgăraș, conform Hotărârii Consiliului Local nr. 157/2009
1156	1.8.6.	BRANSAMENTE APA TR. II Sasiori	TR. II 1971 I"= 18M		1	1971	138.80	0.00	138.80	Domeniul public al municipiului Făgăraș, conform Hotărârii Consiliului Local nr. 157/2009
1157	1.8.6.	BRANSAMENTE APA TR. II Sasiori	TR. II 1971 I"= 6M		1	1971	138.80	0.00	138.80	Domeniul public al municipiului Făgăraș, conform Hotărârii Consiliului Local nr. 157/2009

0	1	2	3	4	5	6	7	8	9	10
1158	1.8.6.	BRANSAMENTE APA TR. II Sasceoi	TR. II 1971 I ⁿ =18M.		1	1971	138.80	0.00	138.80	Domeniul public al municipiului Făgăraș, conform Hotărârii Consiliului Local nr. 157/2009
1159	1.8.6.	BRANSAMENTE APA TR. II Sasceoi	TR. II 1971 I ⁿ =11M.		1	1971	138.80	0.00	138.80	Domeniul public al municipiului Făgăraș, conform Hotărârii Consiliului Local nr. 157/2009
1160	1.8.6.	BRANSAMENTE APA TR. II Hurez	TR. II 1971 I ⁿ =4M.		1	1971	138.80	0.00	138.80	Domeniul public al municipiului Făgăraș, conform Hotărârii Consiliului Local nr. 157/2009
1161	1.8.6.	BRANSAMENTE APA TR. II Hurez	TR. II 1971 I ⁿ =12M.		1	1971	138.80	0.00	138.80	Domeniul public al municipiului Făgăraș, conform Hotărârii Consiliului Local nr. 157/2009
1162	1.8.6.	BRANSAMENTE APA TR. II Hurez	TR. II 1971 I ⁿ =12M.		1	1971	138.80	0.00	138.80	Domeniul public al municipiului Făgăraș, conform Hotărârii Consiliului Local nr. 157/2009
1163	1.8.6.	BRANSAMENTE APA TR. II Hurez	TR. II 1971 I ⁿ =15M.		1	1971	138.80	0.00	138.80	Domeniul public al municipiului Făgăraș, conform Hotărârii Consiliului Local nr. 157/2009
1164	1.8.6.	BRANSAMENTE APA TR. II Hurez	TR. II 1971 I ⁿ =13M.		1	1971	138.80	0.00	138.80	Domeniul public al municipiului Făgăraș, conform Hotărârii Consiliului Local nr. 157/2009
1165	1.8.6.	BRANSAMENTE APA TR. II Hurez	TR. II 1971 I ⁿ =12M.		1	1971	138.80	0.00	138.80	Domeniul public al municipiului Făgăraș, conform Hotărârii Consiliului Local nr. 157/2009
1166	1.8.6.	BRANSAMENTE APA TR. II Hurez	TR. II 1971 I ⁿ =12M.		1	1971	138.80	0.00	138.80	Domeniul public al municipiului Făgăraș, conform Hotărârii Consiliului Local nr. 157/2009
1167	1.8.6.	BRANSAMENTE APA TR. II Hurez	TR. II 1971 I ⁿ =5M.		1	1971	138.80	0.00	138.80	Domeniul public al municipiului Făgăraș, conform Hotărârii Consiliului Local nr. 157/2009
1168	1.8.6.	BRANSAMENTE APA TR. II Hurez	TR. II 1971 I ⁿ =8M.		1	1971	138.80	0.00	138.80	Domeniul public al municipiului Făgăraș, conform Hotărârii Consiliului Local nr. 157/2009

0	1	2	3	4	5	6	7	8	9	III
1169	1.8.6.	BRANSAMENTE APA TR.II Hurez	TR.II 1971 I"= 7M		1	1971	138.80	0.00	138.80	Domeniul public al municipiului Făgăraș, conform Hotărârii Consiliului Local nr. 157/2009
1170	1.8.6.	BRANSAMENTE APA TR.II Hurez	TR.II 1971 I"= 9M.		1	1971	138.80	0.00	138.80	Domeniul public al municipiului Făgăraș, conform Hotărârii Consiliului Local nr. 157/2009
1171	1.8.6.	BRANSAMENTE APA TR.II Hurez	TR.II 1971 I"= 8M.		1	1971	138.80	0.00	138.80	Domeniul public al municipiului Făgăraș, conform Hotărârii Consiliului Local nr. 157/2009
1172	1.8.6.	BRANSAMENTE APA TR.II Hurez	TR.II 1971 I"= 3M.		1	1971	138.80	0.00	138.80	Domeniul public al municipiului Făgăraș, conform Hotărârii Consiliului Local nr. 157/2009
1173	1.8.6.	BRANSAMENTE APA TR.II Hurez	TR.II 1971 I"= 7M.		1	1971	138.80	0.00	138.80	Domeniul public al municipiului Făgăraș, conform Hotărârii Consiliului Local nr. 157/2009
1174	1.8.6.	BRANSAMENTE APA Hurez	I"= 6M.		1	1971	149.71	0.00	149.71	Domeniul public al municipiului Făgăraș, conform Hotărârii Consiliului Local nr. 157/2009
1175	1.8.6.	BRANSAMENTE APA Hurez	I"= 6M.		1	1971	149.71	0.00	149.71	Domeniul public al municipiului Făgăraș, conform Hotărârii Consiliului Local nr. 157/2009
1176	1.8.6.	BRANSAMENTE APA Hurez	I"= 7M		1	1971	149.71	0.00	149.71	Domeniul public al municipiului Făgăraș, conform Hotărârii Consiliului Local nr. 157/2009
1177	1.8.6.	BRANSAMENTE APA Hurez	I"= 18M		1	1971	192.12	0.00	192.12	Domeniul public al municipiului Făgăraș, conform Hotărârii Consiliului Local nr. 157/2009
1178	1.8.6.	BRANSAMENTE APA Hurez	I"= 12M		1	1971	192.12	0.00	192.12	Domeniul public al municipiului Făgăraș, conform Hotărârii Consiliului Local nr. 157/2009
1179	1.8.6.	BRANSAMENTE APA Hurez	I"= 4M.		1	1971	192.12	0.00	192.12	Domeniul public al municipiului Făgăraș, conform Hotărârii Consiliului Local nr. 157/2009

0	1	2	3	4	5	6	7	8	9	10
1180	1.8.6.	BRANSAMENTE APA Hurez	I ¹ = 5M		1	1971	192.12	0.00	192.12	Domeniul public al municipiului Făgăraș, conform Hotărârii Consiliului Local nr. 157/2009
1181	1.8.6.	BRANSAMENTE APA Hurez	I ¹ =12M		1	1971	192.12	0.00	192.12	Domeniul public al municipiului Făgăraș, conform Hotărârii Consiliului Local nr. 157/2009
1182	1.8.6.	BRANSAMENTE APA Hurez	I ¹ =12M		1	1971	192.12	0.00	192.12	Domeniul public al municipiului Făgăraș, conform Hotărârii Consiliului Local nr. 157/2009
1183	1.8.6.	BRANSAMENTE APA Hurez	I ¹ = 6M		1	1971	192.12	0.00	192.12	Domeniul public al municipiului Făgăraș, conform Hotărârii Consiliului Local nr. 157/2009
1184	1.8.6.	BRANSAMENTE APA Hurez	I ¹ =12M		1	1971	192.12	0.00	192.12	Domeniul public al municipiului Făgăraș, conform Hotărârii Consiliului Local nr. 157/2009
1185	1.8.6.	BRANSAMENTE APA Hurez	I ¹ = 6M		1	1971	192.12	0.00	192.12	Domeniul public al municipiului Făgăraș, conform Hotărârii Consiliului Local nr. 157/2009
1186	1.8.6.	BRANSAMENTE APA Hurez	I ¹ =12M		1	1971	192.12	0.00	192.12	Domeniul public al municipiului Făgăraș, conform Hotărârii Consiliului Local nr. 157/2009
1187	1.8.6.	BRANSAMENTE APA Hurez	I ¹ =12M		1	1971	192.12	0.00	192.12	Domeniul public al municipiului Făgăraș, conform Hotărârii Consiliului Local nr. 157/2009
1188	1.8.6.	BRANSAMENTE APA Hurez	I ¹ =12M		1	1971	192.12	0.00	192.12	Domeniul public al municipiului Făgăraș, conform Hotărârii Consiliului Local nr. 157/2009
1189	1.8.6.	BRANSAMENTE APA Hurez	I ¹ = 8M		1	1971	192.12	0.00	192.12	Domeniul public al municipiului Făgăraș, conform Hotărârii Consiliului Local nr. 157/2009
1190	1.8.6.	BRANSAMENTE APA Hurez	I ¹ = 5M		1	1971	192.12	0.00	192.12	Domeniul public al municipiului Făgăraș, conform Hotărârii Consiliului Local nr. 157/2009

0	1	2	3	4	5	6	7	8	9	10
1191	1.8.6.	BRANSAMENTE APA Hurez	I ¹ =18M		1971	192.12	0.00		192.12	Domeniul public al municipiului Făgăraș, conform Hotărârii Consiliului Local nr. 157/2009
1192	1.8.6.	BRANSAMENTE APA Hurez	I ¹ =12M.		1971	192.12	0.00		192.12	Domeniul public al municipiului Făgăraș, conform Hotărârii Consiliului Local nr. 157/2009
1193	1.8.6.	BRANSAMENTE APA Hurez	I ¹ = 6M		1971	192.12	0.00		192.12	Domeniul public al municipiului Făgăraș, conform Hotărârii Consiliului Local nr. 157/2009
1194	1.8.6.	BRANSAMENTE APA Hurez	I ¹ =12M.		1971	192.12	0.00		192.12	Domeniul public al municipiului Făgăraș, conform Hotărârii Consiliului Local nr. 157/2009
1195	1.8.6.	BRANSAMENTE APA Hurez	I ¹ =13M.		1971	192.12	0.00		192.12	Domeniul public al municipiului Făgăraș, conform Hotărârii Consiliului Local nr. 157/2009
1196	1.8.6.	BRANSAMENTE APA Hurez	I ¹ = 6M		1971	192.12	0.00		192.12	Domeniul public al municipiului Făgăraș, conform Hotărârii Consiliului Local nr. 157/2009
1197	1.8.6.	BRANSAMENTE APA Iasi	I ¹ =10M.		1971	192.12	0.00		192.12	Domeniul public al municipiului Făgăraș, conform Hotărârii Consiliului Local nr. 157/2009
1198	1.8.6.	BRANSAMENTE APA Iasi	I ¹ = 5M.		1971	192.12	0.00		192.12	Domeniul public al municipiului Făgăraș, conform Hotărârii Consiliului Local nr. 157/2009
1199	1.8.6.	BRANSAMENTE APA Iasi	I ¹ = 6M.		1971	192.12	0.00		192.12	Domeniul public al municipiului Făgăraș, conform Hotărârii Consiliului Local nr. 157/2009
1354		Teren	Teren CF 100326 Lisa nr cad 100326 suprafata de 60 mp. teren aferent alimentării cu apă a Municipiului Făgăraș , captarea și aducțiune apă lași - Pojorta - Sâmbăta de Sus, puț 1		0	5.73	0.81		6.54	Domeniul public al municipiului Făgăraș, conform Hotărârii Consiliului Local nr. 19/2010
1355		Teren	Teren CF 100346 Lisa nr cad 100346, suprafata de 60 mp. teren aferent alimentării cu apă a Municipiului Făgăraș , captarea și aducțiune apă lași Pojorta - Sâmbăta de Sus , puț 2		2010	5.73	0.81		6.54	Domeniul public al municipiului Făgăraș, conform Hotărârii Consiliului Local nr. 19/2010

0	1	2	3	4	5	6	7	8	9	10
1356		Teren	Teren CF 100325 Lisa nr cad 100325 ,suprafata de 60 mp, teren aferent alimentării cu apă a Municipiului Făgăraș , captarea și aducțiune apă Iași Pojorta- Sâmbăta de Sus ,puț 3		2010	5.73	0.81	6.54		Domeniul public al municipiului Făgăraș, conform Hotărârii Consiliului Local nr. 19/2010
1357		Teren	Teren CF 100324 Lisa nr cad 100324 ,suprafata de 60 mp, teren aferent alimentării cu apă a Municipiului Făgăraș , captarea și aducțiune apă Iași Pojorta- Sâmbăta de Sus ,puț 4		2010	5.73	0.81	6.54		Domeniul public al municipiului Făgăraș, conform Hotărârii Consiliului Local nr. 19/2010
1358		Teren	Teren CF 100322 Lisa nr cad 100322 ,suprafata de 60 mp, teren aferent alimentării cu apă a Municipiului Făgăraș , captarea și aducțiune apă Iași Pojorta - Sâmbăta de Sus , puț 5		2010	5.73	0.81	6.54		Domeniul public al municipiului Făgăraș, conform Hotărârii Consiliului Local nr. 19/2010
1359		Teren	Teren CF 100330 Lisa nr cad 100330 ,suprafata de 60 mp, teren aferent alimentării cu apă a Municipiului Făgăraș , captarea și aducțiune apă Iași Pojorta- Sâmbăta de Sus ,puț 6		2010	5.73	0.81	6.54		Domeniul public al municipiului Făgăraș, conform Hotărârii Consiliului Local nr. 19/2010
1360		Teren	Teren CF 100331 Lisa nr cad 100331 ,suprafata de 60 mp, teren aferent alimentării cu apă a Municipiului Făgăraș , captarea și aducțiune apă Iași Pojorta - Sâmbăta de Sus ,puț 1		2010	5.73	0.81	6.54		Domeniul public al municipiului Făgăraș, conform Hotărârii Consiliului Local nr. 19/2010
1361		Teren	Teren CF 100316 Lisa nr cad 100316 ,suprafata de 60 mp, teren aferent alimentării cu apă a Municipiului Făgăraș , captarea și aducțiune apă Iași Pojorta- Sâmbăta de Sus ,puț 2		2010	5.73	0.81	6.54		Domeniul public al municipiului Făgăraș, conform Hotărârii Consiliului Local nr. 19/2010
1362		Teren	Teren CF 100334 Lisa nr cad 100334 ,suprafata de 60 mp, teren aferent alimentării cu apă a Municipiului Făgăraș , captarea și aducțiune apă Iași Pojorta- Sâmbăta de Sus ,puț 3		2010	5.73	0.81	6.54		Domeniul public al municipiului Făgăraș, conform Hotărârii Consiliului Local nr. 19/2010
1363		Teren	Teren CF 100315 Lisa nr cad 100315 ,suprafata de 60 mp, teren aferent alimentării cu apă a Municipiului Făgăraș , captarea și aducțiune apă Iași Pojorta - Sâmbăta de Sus , puț 4		2010	5.73	0.81	6.54		Domeniul public al municipiului Făgăraș, conform Hotărârii Consiliului Local nr. 19/2010
1364		Teren	Teren CF 100339 Lisa nr cad 100339 ,suprafata de 60 mp, teren aferent alimentării cu apă a Municipiului Făgăraș , captarea și aducțiune apă Iași Pojorta- Sâmbăta de Sus ,puț 5		2010	5.73	0.81	6.54		Domeniul public al municipiului Făgăraș, conform Hotărârii Consiliului Local nr. 19/2010

0	1	2	3	4	5	6	7	8	9	10
1365		Teren	Teren CF 100312 Liza nr cad 100312, suprafața de 60 mp, teren aferent alimentării cu apă a Municipiului Făgăraș, captarea și aducțiune apă Iași Pojorta- Sâmbăta de Sus ,puț 6		1	2010	5,73	0,81	6,54	Domeniul public al municipiului Făgăraș, conform Hotărârii Consiliului Local nr. 19/2010
1366		Teren	Teren CF 100335 Liza nr cad 100335, suprafața de 60 mp, teren aferent alimentării cu apă a Municipiului Făgăraș, captarea și aducțiune apă Iași Pojorta- Sâmbăta de Sus ,puț 7		1	2010	5,73	0,81	6,54	Domeniul public al municipiului Făgăraș, conform Hotărârii Consiliului Local nr. 19/2010
1367		Teren	Teren CF 100318 Liza nr cad 100318, suprafața de 60 mp, teren aferent alimentării cu apă a Municipiului Făgăraș, captarea și aducțiune apă Iași Pojorta - Sâmbăta de Sus ,puț 8		1	2010	5,73	0,81	6,54	Domeniul public al municipiului Făgăraș, conform Hotărârii Consiliului Local nr. 19/2010
1368		Teren	Teren CF 100336 Liza nr cad 100336, suprafața de 60 mp, teren aferent alimentării cu apă a Municipiului Făgăraș, captarea și aducțiune apă Iași Pojorta- Sâmbăta de Sus ,puț 9		1	2010	5,73	0,81	6,54	Domeniul public al municipiului Făgăraș, conform Hotărârii Consiliului Local nr. 19/2010
1369		Teren	Teren CF 100310 Liza nr cad 100310, suprafața de 60 mp, teren aferent alimentării cu apă a Municipiului Făgăraș, captarea și aducțiune apă Iași Pojorta- Sâmbăta de Sus ,puț 10		1	2010	5,73	0,81	6,54	Domeniul public al municipiului Făgăraș, conform Hotărârii Consiliului Local nr. 19/2010
1370		Teren	Teren CF 100314 Liza nr cad 100314, suprafața de 60 mp, teren aferent alimentării cu apă a Municipiului Făgăraș, captarea și aducțiune apă Iași Pojorta - Sâmbăta de Sus ,puț 11		1	2010	5,73	0,81	6,54	Domeniul public al municipiului Făgăraș, conform Hotărârii Consiliului Local nr. 19/2010
1371		Teren	Teren CF 100332 Liza nr cad 100332, suprafața de 60 mp, teren aferent alimentării cu apă a Municipiului Făgăraș, captarea și aducțiune apă Iași Pojorta- Sâmbăta de Sus ,puț 12		1	2010	5,73	0,81	6,54	Domeniul public al municipiului Făgăraș, conform Hotărârii Consiliului Local nr. 19/2010
1372		Teren	Teren CF 100313 Liza nr cad 100313, suprafața de 60 mp, teren aferent alimentării cu apă a Municipiului Făgăraș, captarea și aducțiune apă Iași Pojorta - Sâmbăta de Sus ,puț 13		1	2010	5,73	0,81	6,54	Domeniul public al municipiului Făgăraș, conform Hotărârii Consiliului Local nr. 19/2010
1373		Teren	Teren CF 100338 Liza nr cad 100338, suprafața de 60 mp, teren aferent alimentării cu apă a Municipiului Făgăraș, captarea și aducțiune apă Iași Pojorta- Sâmbăta de Sus ,puț 14		1	2010	5,73	0,81	6,54	Domeniul public al municipiului Făgăraș, conform Hotărârii Consiliului Local nr. 19/2010

0	1	2	3	4	5	6	7	8	9	10
1374		Teren	Teren CF 100353 Sămăta de Sus nr cad 100353, suprafața de 60 mp, teren aferent alimentării cu apă a Municipiului Făgăraș, captarea și aducțiune apă lași Pojorta- Sâmbăta de Sus, out15.			2010	5.73	0.81	6.54	Domeniul public al municipiului Făgăraș, conform Hotărârii Consiliului Local nr. 19/2010
1375		Teren	Teren CF 100286 Sâmbăta de Sus nr cad 100286, suprafața de 60 mp, teren aferent alimentării cu apă a Municipiului Făgăraș, captarea și aducțiune apă lași Pojorta- Sâmbăta de Sus, out16.			2010	5.73	0.81	6.54	Domeniul public al municipiului Făgăraș, conform Hotărârii Consiliului Local nr. 19/2010
1376		Teren	Teren CF 100283 Sâmbăta de Sus nr cad 100283, suprafața de 60 mp, teren aferent alimentării cu apă a Municipiului Făgăraș, captarea și aducțiune apă lași Pojorta- Sâmbăta de Sus, out17.			2010	5.73	0.81	6.54	Domeniul public al municipiului Făgăraș, conform Hotărârii Consiliului Local nr. 19/2010
1377		Teren	Teren CF 100290 Sâmbăta de Sus nr cad 100290, suprafața de 60 mp, teren aferent alimentării cu apă a Municipiului Făgăraș, captarea și aducțiune apă lași Pojorta- Sâmbăta de Sus, out18.			2010	5.73	0.81	6.54	Domeniul public al municipiului Făgăraș, conform Hotărârii Consiliului Local nr. 19/2010
1378		Teren	Teren CF 100284 Sâmbăta de Sus nr cad 100284, suprafața de 60 mp, teren aferent alimentării cu apă a Municipiului Făgăraș, captarea și aducțiune apă lași Pojorta- Sâmbăta de Sus, out19.			2010	5.73	0.81	6.54	Domeniul public al municipiului Făgăraș, conform Hotărârii Consiliului Local nr. 19/2010
1379		Teren	Teren CF 100285 Sâmbăta de Sus nr cad 100285, suprafața de 60 mp, teren aferent alimentării cu apă a Municipiului Făgăraș, captarea și aducțiune apă lași Pojorta- Sâmbăta de Sus, out20.			2010	5.73	0.81	6.54	Domeniul public al municipiului Făgăraș, conform Hotărârii Consiliului Local nr. 19/2010
1380		Teren	Teren CF 100289 Sâmbăta de Sus nr cad 100289, suprafața de 60 mp, teren aferent alimentării cu apă a Municipiului Făgăraș, captarea și aducțiune apă lași Pojorta- Sâmbăta de Sus, out21.			2010	5.73	0.81	6.54	Domeniul public al municipiului Făgăraș, conform Hotărârii Consiliului Local nr. 19/2010
1381		Teren	Teren CF 100288 Sâmbăta de Sus nr cad 100288, suprafața de 60 mp, teren aferent alimentării cu apă a Municipiului Făgăraș, captarea și aducțiune apă lași Pojorta- Sâmbăta de Sus, out22.			2010	5.73	0.81	6.54	Domeniul public al municipiului Făgăraș, conform Hotărârii Consiliului Local nr. 19/2010
1382		Teren	Teren CF 100476 Recea nr cad 100476, suprafața de 60 mp, teren aferent alimentării cu apă a Municipiului Făgăraș, captarea și aducțiune apă lași Pojorta- Sâmbăta de Sus, out1			2010	5.73	0.81	6.54	Domeniul public al municipiului Făgăraș, conform Hotărârii Consiliului Local nr. 19/2010

0	1	2	3	4	5	6	7	8	9	10
1383		Teren	Teren CF 100477 Recea nr cad 100477, suprafața de 60 mp, teren aferent alimentării cu apă a Municipiului Făgăraș, captarea și aducțiune apă lași- Pojorta- Sâmbăta de Sus, put.2		2010	5.73	0.81	0.81	6.54	Domeniul public al municipiului Făgăraș, conform Hotărârii Consiliului Local nr. 19/2010
1384		Teren	Teren CF 100483 Recea nr cad 100483, suprafața de 60 mp, teren aferent alimentării cu apă a Municipiului Făgăraș, captarea și aducțiune apă lași- Pojorta- Sâmbăta de Sus, put.3		2010	5.73	0.81	0.81	6.54	Domeniul public al municipiului Făgăraș, conform Hotărârii Consiliului Local nr. 19/2010
1385		Teren	Teren CF 100465 Recea nr cad 100465, suprafața de 60 mp, teren aferent alimentării cu apă a Municipiului Făgăraș, captarea și aducțiune apă lași- Pojorta- Sâmbăta de Sus, put.4		2010	5.73	0.81	0.81	6.54	Domeniul public al municipiului Făgăraș, conform Hotărârii Consiliului Local nr. 19/2010
1386		Teren	Teren CF 100463 Recea nr cad 100463, suprafața de 60 mp, teren aferent alimentării cu apă a Municipiului Făgăraș, captarea și aducțiune apă lași- Pojorta- Sâmbăta de Sus, put.5		2010	5.73	0.81	0.81	6.54	Domeniul public al municipiului Făgăraș, conform Hotărârii Consiliului Local nr. 19/2010
1387		Teren	Teren CF 100473 Recea nr cad 100473, suprafața de 60 mp, teren aferent alimentării cu apă a Municipiului Făgăraș, captarea și aducțiune apă lași- Pojorta- Sâmbăta de Sus, put.6		2010	5.73	0.81	0.81	6.54	Domeniul public al municipiului Făgăraș, conform Hotărârii Consiliului Local nr. 19/2010
1388		Teren	Teren CF 100475 Recea nr cad 100475, suprafața de 60 mp, teren aferent alimentării cu apă a Municipiului Făgăraș, captarea și aducțiune apă lași- Pojorta- Sâmbăta de Sus, put.7		2010	5.73	0.81	0.81	6.54	Domeniul public al municipiului Făgăraș, conform Hotărârii Consiliului Local nr. 19/2010
1389		Teren	Teren CF 100482 Recea nr cad 100482, suprafața de 60 mp, teren aferent alimentării cu apă a Municipiului Făgăraș, captarea și aducțiune apă lași- Pojorta- Sâmbăta de Sus, put.8		2010	5.73	0.81	0.81	6.54	Domeniul public al municipiului Făgăraș, conform Hotărârii Consiliului Local nr. 19/2010
1390		Teren	Teren CF 100462 Recea nr cad 100462, suprafața de 60 mp, teren aferent alimentării cu apă a Municipiului Făgăraș, captarea și aducțiune apă lași- Pojorta- Sâmbăta de Sus, put.9		2010	5.73	0.81	0.81	6.54	Domeniul public al municipiului Făgăraș, conform Hotărârii Consiliului Local nr. 19/2010
1391		Teren	Teren CF 100460 Recea nr cad 100460, suprafața de 60 mp, teren aferent alimentării cu apă a Municipiului Făgăraș, captarea și aducțiune apă lași- Pojorta- Sâmbăta de Sus, put.10		2010	5.73	0.81	0.81	6.54	Domeniul public al municipiului Făgăraș, conform Hotărârii Consiliului Local nr. 19/2010

0	1	2	3	4	5	6	7	8	9	10
1392		Teren	CF 100478 Recea nr cad 100478, suprafața de 60 mp, teren aferent alimentării cu apă a Municipiului Făgăraș, captarea și aducțiune apă lași- Pojorta- Sâmbăta de Sus, puț 11		1	2010	5.73	0.81	6.54	Domeniul public al municipiului Făgăraș, conform Hotărârii Consiliului Local nr. 19/2010
1393		Teren	Teren CF 100479 Recea nr cad 100479, suprafața de 60 mp, teren aferent alimentării cu apă a Municipiului Făgăraș, captarea și aducțiune apă lași- Pojorta- Sâmbăta de Sus, puț 12		1	2010	5.73	0.81	6.54	Domeniul public al municipiului Făgăraș, conform Hotărârii Consiliului Local nr. 19/2010
1394		Teren	Teren CF 100481 Recea nr cad 100481, suprafața de 60 mp, teren aferent alimentării cu apă a Municipiului Făgăraș, captarea și aducțiune apă lași- Pojorta- Sâmbăta de Sus, puț 13		1	2010	5.73	0.81	6.54	Domeniul public al municipiului Făgăraș, conform Hotărârii Consiliului Local nr. 19/2010
1395		Teren	Teren CF 100461 Recea nr cad 100461, suprafața de 60 mp, teren aferent alimentării cu apă a Municipiului Făgăraș, captarea și aducțiune apă lași- Pojorta- Sâmbăta de Sus, puț 14		1	2010	5.73	0.81	6.54	Domeniul public al municipiului Făgăraș, conform Hotărârii Consiliului Local nr. 19/2010
1396		Teren	Teren CF 100480 Recea nr cad 100480, suprafața de 60 mp, teren aferent alimentării cu apă a Municipiului Făgăraș, captarea și aducțiune apă lași- Pojorta- Sâmbăta de Sus, puț 15		1	2010	5.73	0.81	6.54	Domeniul public al municipiului Făgăraș, conform Hotărârii Consiliului Local nr. 19/2010
1397		Teren	Teren CF 100458 Recea nr cad 100458, suprafața de 60 mp, teren aferent alimentării cu apă a Municipiului Făgăraș, captarea și aducțiune apă lași- Pojorta- Sâmbăta de Sus, puț 16		1	2010	5.73	0.81	6.54	Domeniul public al municipiului Făgăraș, conform Hotărârii Consiliului Local nr. 19/2010
1398		Teren	Teren CF 100459 Recea nr cad 100459, suprafața de 60 mp, teren aferent alimentării cu apă a Municipiului Făgăraș, captarea și aducțiune apă lași- Pojorta- Sâmbăta de Sus, puț 17		1	2010	5.73	0.81	6.54	Domeniul public al municipiului Făgăraș, conform Hotărârii Consiliului Local nr. 19/2010
1399		Teren	Teren CF 100323 Lisa nr cad 100323, suprafața de 60 mp, teren aferent alimentării cu apă a Municipiului Făgăraș, captarea și aducțiune apă lași- Pojorta- Sâmbăta de Sus, puț 18		1	2010	5.73	0.81	6.54	Domeniul public al municipiului Făgăraș, conform Hotărârii Consiliului Local nr. 19/2010
1400		Teren	Teren CF 100328 Lisa nr cad 100328, suprafața de 60 mp, teren aferent alimentării cu apă a Municipiului Făgăraș, captarea și aducțiune apă lași- Pojorta- Sâmbăta de Sus, puț 19		1	2010	5.73	0.81	6.54	Domeniul public al municipiului Făgăraș, conform Hotărârii Consiliului Local nr. 19/2010

0	1	2	3	4	5	6	7	8	9	10
1401		Teren	Teren CF 100307 Lisa nr cad 100307, suprafața de 60 mp, teren aferent alimentării cu apă a Municipiului Făgăraș, captarea și aducțiune apă lași- Pojorta- Sâmbăta de Sus, puț 20		2010	5.73	0.81	6.54		Domeniul public al municipiului Făgăraș, conform Hotărârii Consiliului Local nr. 19/2010
1402		Teren	Teren CF 100345 Lisa nr cad 100345, suprafața de 60 mp, teren aferent alimentării cu apă a Municipiului Făgăraș, captarea și aducțiune apă lași- Pojorta- Sâmbăta de Sus, puț 21		2010	5.73	0.81	6.54		Domeniul public al municipiului Făgăraș, conform Hotărârii Consiliului Local nr. 19/2010
1403		Teren	Teren CF 100320 Lisa nr cad 100320, suprafața de 60 mp, teren aferent alimentării cu apă a Municipiului Făgăraș, captarea și aducțiune apă lași- Pojorta- Sâmbăta de Sus, puț 22		2010	5.73	0.81	6.54		Domeniul public al municipiului Făgăraș, conform Hotărârii Consiliului Local nr. 19/2010
1404		Teren	Teren CF 100306 Lisa nr cad 100306, suprafața de 60 mp, teren aferent alimentării cu apă a Municipiului Făgăraș, captarea și aducțiune apă lași- Pojorta- Sâmbăta de Sus, puț 23		2010	5.73	0.81	6.54		Domeniul public al municipiului Făgăraș, conform Hotărârii Consiliului Local nr. 19/2010
1405		Teren	Teren CF 100319 Lisa nr cad 100319, suprafața de 60 mp, teren aferent alimentării cu apă a Municipiului Făgăraș, captarea și aducțiune apă lași- Pojorta- Sâmbăta de Sus, puț 24		2010	5.73	0.81	6.54		Domeniul public al municipiului Făgăraș, conform Hotărârii Consiliului Local nr. 19/2010
1406		Teren	Teren CF 100337 Lisa nr cad 100337, suprafața de 60 mp, teren aferent alimentării cu apă a Municipiului Făgăraș, captarea și aducțiune apă lași- Pojorta- Sâmbăta de Sus, puț 25		2010	5.73	0.81	6.54		Domeniul public al municipiului Făgăraș, conform Hotărârii Consiliului Local nr. 19/2010
1407		Teren	Teren CF 100317 Lisa nr cad 100317, suprafața de 60 mp, teren aferent alimentării cu apă a Municipiului Făgăraș, captarea și aducțiune apă lași- Pojorta- Sâmbăta de Sus, puț 26		2010	5.73	0.81	6.54		Domeniul public al municipiului Făgăraș, conform Hotărârii Consiliului Local nr. 19/2010
1408		Teren	Teren CF 100321 Lisa nr cad 100321, suprafața de 60 mp, teren aferent alimentării cu apă a Municipiului Făgăraș, captarea și aducțiune apă lași- Pojorta- Sâmbăta de Sus, puț 27		2010	5.73	0.81	6.54		Domeniul public al municipiului Făgăraș, conform Hotărârii Consiliului Local nr. 19/2010
1409		Teren	Teren CF 100327 Lisa nr cad 100327, suprafața de 60 mp, teren aferent alimentării cu apă a Municipiului Făgăraș, captarea și aducțiune apă lași- Pojorta- Sâmbăta de Sus, puț 28		2010	5.73	0.81	6.54		Domeniul public al municipiului Făgăraș, conform Hotărârii Consiliului Local nr. 19/2010

D	1	2	3	4	5	6	7	8	9	10
1410		Teren	Teren CF 100344 Lisa nr cad 100344, suprafața de 60 mp, teren aferent alimentării cu apă a Municipiului Făgăraș , captarea și aducțiune apă lași- Pojorta- Sâmbăta de Sus, puț 29			2010	5.73	0.81	6.54	Domeniul public al municipiului Făgăraș, conform Hotărârii Consiliului Local nr. 19/2010
1411		Teren	Teren CF 100308 Lisa nr cad 100308, suprafața de 60 mp, teren aferent alimentării cu apă a Municipiului Făgăraș , captarea și aducțiune apă lași- Pojorta- Sâmbăta de Sus, puț 30			2010	5.73	0.81	6.54	Domeniul public al municipiului Făgăraș, conform Hotărârii Consiliului Local nr. 19/2010
1412		Teren	Teren CF 100564 Recea nr cad 100564, suprafața de 60 mp, teren aferent alimentării cu apă a Municipiului Făgăraș , captarea și aducțiune apă lași- Pojorta- Sâmbăta de Sus, puț 1			2010	5.73	0.81	6.54	Domeniul public al municipiului Făgăraș, conform Hotărârii Consiliului Local nr. 19/2010
1413		Teren	Teren CF 100472 Recea nr cad 100472, suprafața de 60 mp, teren aferent alimentării cu apă a Municipiului Făgăraș , captarea și aducțiune apă lași- Pojorta- Sâmbăta de Sus, puț 2			2010	5.73	0.81	6.54	Domeniul public al municipiului Făgăraș, conform Hotărârii Consiliului Local nr. 19/2010
1414		Teren	Teren CF 100466 Recea nr cad 100466, suprafața de 60 mp, teren aferent alimentării cu apă a Municipiului Făgăraș , captarea și aducțiune apă lași- Pojorta- Sâmbăta de Sus, puț 3			2010	5.73	0.81	6.54	Domeniul public al municipiului Făgăraș, conform Hotărârii Consiliului Local nr. 19/2010
1415		Teren	Teren CF 100464 Recea nr cad 100464, suprafața de 60 mp, teren aferent alimentării cu apă a Municipiului Făgăraș , captarea și aducțiune apă lași- Pojorta- Sâmbăta de Sus, puț 4			2010	5.73	0.81	6.54	Domeniul public al municipiului Făgăraș, conform Hotărârii Consiliului Local nr. 19/2010
1416		Teren	Teren CF 100467 Recea nr cad 100467, suprafața de 60 mp, teren aferent alimentării cu apă a Municipiului Făgăraș , captarea și aducțiune apă lași- Pojorta- Sâmbăta de Sus, puț 5			2010	5.73	0.81	6.54	Domeniul public al municipiului Făgăraș, conform Hotărârii Consiliului Local nr. 19/2010
1417		Teren	Teren CF 100474 Recea nr cad 100474 Recea suprafața de 60 mp			2010	5.73	0.81	6.54	Domeniul public al municipiului Făgăraș, conform Hotărârii Consiliului Local nr. 19/2010
1418		Teren	Teren Aferent întregului sistem alimentare cu apă a Municipiului Făgăraș , captarea și aducțiune apă lași- Pojorta- Sâmbăta de Sus, poz 863 1210 din inventarul domeniului public			2010	931.75	132.86	1.064.61	Domeniul public al municipiului Făgăraș, conform Hotărârii Consiliului Local nr. 19/2010

0	1	2	3	4	5	6	7	8	9	10
1419		Teren	Teren CF 100471 Recea nr cad 100471 Recea suprafața de 4362 mp, captarea și aducțiune apă lași- Pojorta-Sâmbăta de Sus.		1	2010	406.47	57.96	464.43	Domeniul public al municipiului Făgăraș, conform Hotărârii Consiliului Local nr. 19/2010
0		Teren (Statie epurare)	Teren extravilan în suprafața de 14080mp nr cad 103892 Făgăraș			2007-2011	0.00	0.00		Domeniul public al municipiului Făgăraș, conform Hotărârii Consiliului Local nr.134/2013
1504	1.8.6.	Bransament apă	1" 6M Ion Creanga,19			2003	127.63	18.17	145.80	Proprietatea Municipiului Făgăraș
1505	1.8.6.	Bransament apă	Ø32 8M Andrei Muresan, 64			2003	1,530.30	219.08	1,755.44	Proprietatea Municipiului Făgăraș
1506	1.8.6.	Bransament apă	Ø75 450M Tudor Vladimirescu, 86			2003	19,279.75	2,749.28	22,029.01	Proprietatea Municipiului Făgăraș
1507	1.8.7.	Racord canal	Ø110 44M Parc 1 Mai, 17			2003	6,161.48	878.62	7,040.10	Proprietatea Municipiului Făgăraș
1508	1.8.6.	Bransament apă	Ø32 12M Cimpului, 58A			2003	1,052.60	150.10	1,202.70	Proprietatea Municipiului Făgăraș
1509	1.8.6.	Bransament apă	Ø25-32 30M 13 Decembrie			2004	1,393.94	198.77	1,592.71	Proprietatea Municipiului Făgăraș
1510	1.8.7.	Racord canal	Ø200 186M Parc 1 Mai			2004	5,427.82	774.00	6,201.82	Proprietatea Municipiului Făgăraș
1511	1.8.6.	Bransament apă	Ø32 15M Aron Pumnul, 3A			2004	575.38	82.04	657.42	Proprietatea Municipiului Făgăraș
1512	1.8.6.	Bransament apă	Ø32 7M Parcului, 3			2004	701.53	100.03	801.56	Proprietatea Municipiului Făgăraș
1513	1.8.6.	Bransament apă	Ø32 16M Vlad Tepeș			2004	1,224.98	174.68	1,399.66	Proprietatea Municipiului Făgăraș
1514	1.8.6.	Bransament apă	Ø150-200 135M Negoiu			2004	32,477.33	4,631.26	37,108.59	Proprietatea Municipiului Făgăraș
1515	1.8.6.	Bransament apă	Ø32 38M Parcului, 17			2005	1,551.69	221.27	1,772.96	Proprietatea Municipiului Făgăraș
1516	1.8.6.	Bransament apă	Ø50 50M Parc 1 Mai			2005	1,788.20	254.99	2,043.19	Proprietatea Municipiului Făgăraș
1517	1.8.6.	Bransament apă	Ø32 3.5M Mihai Viteazul, 1			2005	2,375.59	338.75	2,714.34	Proprietatea Municipiului Făgăraș
1518	1.8.6.	Bransament apă	Ø32 11M Podului, 14			2005	342.82	48.88	391.70	Proprietatea Municipiului Făgăraș

0	1	2	3	4	5	6	7	8	9	10
1519	1.8.6.	Bransament apa	Ø20-32 193M Unirii, bloc 1		2005	1.076.33	153.48	1.228.81	Proprietatea Municipiului Făgăraș	
1520	1.8.6.	Bransament apa	Ø32 23M Negoiu, 2		2006	715.57	102.04	817.61	Proprietatea Municipiului Făgăraș	
1521	1.8.6.	Bransament apa	Ø63-110 8M Negoiu, 151		2006	4.520.14	644.57	5.164.71	Proprietatea Municipiului Făgăraș	
1522	1.8.7.	Racord canal	Ø200 8M Negoiu, 151		2006	4.520.14	644.57	5.164.71	Proprietatea Municipiului Făgăraș	
1523	1.8.6.	Bransament apa	Ø32 10M Scolii, 28		2006	621.34	88.60	709.94	Proprietatea Municipiului Făgăraș	
1524	1.8.6.	Bransament apa	Ø40 50M T. Vladimirescu, 80		2006	6.042.55	861.66	6.904.21	Proprietatea Municipiului Făgăraș	
1525	1.8.6.	Bransament apa	Ø32 8M M. Viteazu, 28		2006	1.144.02	163.13	1.307.15	Proprietatea Municipiului Făgăraș	
1526	1.8.7.	Canaliz. pluviala	Ø315 210M Tudor Vladimirescu, 80		2006	25.358.80	3.616.32	28.975.12	Proprietatea Municipiului Făgăraș	
1527	1.8.7.	Racord canal	Ø200 89M Tudor Vladimirescu, 80		2006	16.110.54	2.207.36	18.407.90	Proprietatea Municipiului Făgăraș	
1528	1.8.6.	Bransament apa	Ø32 3.25M Dr. Ioan Senchea, 132		2006	417.27	59.50	476.77	Proprietatea Municipiului Făgăraș	
1529	1.8.7.	Racord canal	Ø110 3.25M Dr. Ioan Senchea, 132		2006	432.88	61.72	494.60	Proprietatea Municipiului Făgăraș	
1530	1.8.6.	Bransament apa	Ø32 7M Mihai Viteazu, 3		2006	1.516.52	216.25	1.732.77	Proprietatea Municipiului Făgăraș	
1531	1.8.6.	Bransament apa	Ø50 160M Tabacari (Casa Armatei, FN)		2006	38.852.58	5.540.37	44.392.95	Proprietatea Municipiului Făgăraș	
1532	1.8.6.	Bransament apa	Ø32 27M Cetatii, 38		2007	2.880.71	410.78	3.291.49	Proprietatea Municipiului Făgăraș	
1533	1.8.6.	Bransament apa	Ø90 11M Negiu, 157		2007	3.344.59	476.93	3.821.52	Proprietatea Municipiului Făgăraș	
1534	1.8.7.	Racord canal	Ø200 11M Negiu, 157		2007	3.344.59	476.93	3.821.52	Proprietatea Municipiului Făgăraș	
1535	1.8.7.	Racord canal	Ø110 26M Mircea Eliade, 19		2007	7.442.87	1.061.35	8.504.22	Proprietatea Municipiului Făgăraș	
1536	1.8.6.	Bransament apa	Ø50 10M Negoiu, 1		2007	9.549.86	1.361.81	10.911.67	Proprietatea Municipiului Făgăraș	
1537	1.8.7.	Racord canal	Ø110 15.5M Negoiu, 46		2007	6.565.55	936.24	7.501.77	Proprietatea Municipiului Făgăraș	

0	1	2	3	4	5	6	7	8	9	10
1538	1.8.6	Bransament apa	Ø21 30M Plopuului, bloc 6 A		2007	523.64	74.67	598.31	Proprietatea Municipiului Făgăraș	
1539	1.8.6.	Bransament apa	Ø40 16M Doamna Stanca, 25		2007	3,265.85	479.97	3,845.82	Proprietatea Municipiului Făgăraș	
1540	1.8.6.	Bransament apa	Ø110-160 23M Soseaua Combinatului, 12		2007	16,975.45	2,420.69	19,396.14	Proprietatea Municipiului Făgăraș	
1541	1.8.6.	Bransament apa	Ø32 4M L. Trzebi (11-4)		2007	3,735.95	532.71	4,268.66	Proprietatea Municipiului Făgăraș	
1542	1.8.6.	Bransament apa	Ø32 21M Tudor Vladimirescu, 14		2007	2,794.36	341.43	2,725.79	Proprietatea Municipiului Făgăraș	
1543	1.8.6.	Bransament apa	Ø32 12M Plopuului, bloc 6A		2007	1,141.24	162.74	1,303.98	Proprietatea Municipiului Făgăraș	
1544	1.8.6.	Bransament apa	Ø32 35M Oxigenului, 2		2007	5,981.10	852.90	6,834.00	Proprietatea Municipiului Făgăraș	
1545	1.8.6.	Rețea stradala apa	Ø200 820M Colonia Combinat		2007	62,017.59	8,847.97	70,865.57	Proprietatea Municipiului Făgăraș	
1546	1.8.6.	Bransament apa	Ø32-50 15M Vasile Alecsandri, 20		2007	1,709.19	243.71	1,952.90	Proprietatea Municipiului Făgăraș	
1547	1.8.6.	Bransament apa	Ø25-32 Ø75-110 9M Ilieii, 1		2007	10,840.30	1,545.82	12,386.12	Proprietatea Municipiului Făgăraș	
1548	1.8.6.	Bransament apa	Ø50 35M Plopuului, bloc 12		2007	4,545.18	548.19	5,093.37	Proprietatea Municipiului Făgăraș	
1549	1.8.6.	Bransament apa	Ø90 155M Negoiu, 157		2008	22,384.73	3,192.06	25,576.79	Proprietatea Municipiului Făgăraș	
1550	1.8.7.	Racord canaliz. Pluviala	Ø90 155M Negoiu, 157		2008	22,383.67	3,191.91	25,575.58	Proprietatea Municipiului Făgăraș	
1551	1.8.6	Bransament apa	Ø63 Negoiu, 147		2008	5,851.48	834.42	6,685.90	Proprietatea Municipiului Făgăraș	
1552	1.8.6.	Bransament apa	Ø32 2.5M Nicovalei, 15 A		2008	763.60	108.88	872.48	Proprietatea Municipiului Făgăraș	
1553	1.8.7	Racord canal	Ø110 2.5M Nicovalei, 15 A		2008	63.61	108.89	872.50	Proprietatea Municipiului Făgăraș	
						17,957,842.24	1,851,983.05	19,809,825.29		



ROMÂNIA
JUDEȚUL BRAȘOV



CONSILIUL LOCAL FĂGĂRAȘ

Strada Republicii, Nr. 3, 505200, Tel: 0040368 402 949 Fax: 0040368 402 805
Web: www.primaria-fagaras.ro, Email: secretariat@primaria-fagaras.ro

HOTĂRĂREA Nr. 33 Din data de 27 ianuarie 2022

- privind actualizarea valorilor de inventar ale bunurilor care aparțin domeniului public și privat al Municipiului Făgăraș

CONSILIUL LOCAL AL MUNICIPIULUI FĂGĂRAȘ întrunit în sesiune ordinară

Analizând Referatul de aprobare a primarului Municipiului Făgăraș nr. 3071/1/27.01.2022 și Raportul compartimentului de specialitate nr. 3071/27.01.2022 prin care se propune aprobarea și însușirea valorilor actualizate ale bunurilor care aparțin domeniului public și privat al Municipiului Făgăraș, conform procesului - verbal al comisiei de evaluare și reevaluare cu nr. 64049/31.12.2021.

Văzând avizele Comisiei de studii, prognoze economico-sociale, buget finanțe și administrarea domeniului public și privat al municipiului., Comisei de organizare și dezvoltare urbanistică, realizarea lucrărilor publice, protecția mediului înconjurător, conservarea monumentelor istorice și de arhitectură., Comisiei pentru servicii publice, pentru comerț și agricultură, Comisiei pentru activități științifice, învățământ, culte, sănătate, cultură, protecție socială, sportive și de agrement, Comisiei pentru administrația publică locală, juridică, apărarea ordinii publice, respectarea drepturilor și libertăților cetățenești, problemele minorităților Comisiei de turism, relații externe și integrare europeană:

Având în vedere:

- prevederile O.G. nr. 81/2003 privind reevaluarea și amortizarea activelor fixe sflate în patrimoniul instituțiilor publice” cu modificările și completările ulterioare,
- prevederile H.G. nr. 392/2020 cu aprobarea Normelor tehnice pentru întocmirea inventarului bunurilor care alcătuiesc domeniul public al comunelor, orașelor, municipiilor și județelor,
- prevederile OMFP nr. 3471/2008 pentru aprobarea Normelor metodologice privind reevaluarea și amortizarea activelor fixe corporale aflate în patrimoniul instituțiilor publice
- prevederile OMFP nr. 1917/2005 pentru aprobarea Normelor metodologice privind organizarea și conducerea contabilității instituțiilor publice, Planul de conturi pentru instituțiile publice și instrucțiunile de aplicare a acestuia.

În temeiul art. 129, alin.1, art. 139, alin.1, art. 196, alin.1, lit.a, art. 197, art. 198, alin.1 și alin.2, art. 243, alin.1, lit.a, art. 289 și art. 357 din OUG nr. 57/2019 privind Codul administrativ,

HOTĂRĂȘTE :

Art.1. Se însușește și se aprobă actualizarea valorilor de inventar ale bunurilor proprietate publică și privată a Municipiului Făgăraș conform anexelor, parte integrantă din prezenta hotărâre.

Art.2. Cu ducerea la îndeplinire a prezentei hotărâri se încredințează Primarul Municipiului Făgăraș prin Secretarul Municipiului pentru comunicare, Direcția Buget-finanțe și Birou cadastru, evidență patrimoniu.

PRESEDINTE DE SEDINTA,
POPA OVIDIU NICOLAE



CONTRASEMNEAZA,
Secretar general,
LAURA ELENA GIUNCA

Hotărârea s-a adoptat cu **16 voturi “pentru”, 1 abținere**
Consilieri în funcție - 17
Consilieri prezenți – 16

Prezenta hotărâre se comunică:

- 1 ex. Dosar ședință
- 1 ex. Colecție
- 1 ex. Prefectură
- 1 ex. Primar
- 1 ex. Secretar general
- 1 ex. Biroului cadastru, evidență patrimoniu
- 1 ex. Direcția Buget Finante



**CONSILIUL LOCAL AL
MUNICIPIULUI FĂGĂRAȘ**

**COMISIA 6
COMISIA DE TURISM, RELAȚII
EXTERNE ȘI INTEGRARE
EUROPEANĂ**

AVIZ NR. 8 / 29.09.2022

În aplicarea prevederilor art.136 din O.U.G.nr.57/2019 privind Codul administrativ
Comisia de specialitate nr.6 **AVIZEAZĂ (NU AVIZEAZĂ)** favorabil proiectul de
hotărâre privind:

- modificarea și completarea Anexei nr.3 la Contractul de delegare a gestiunii serviciilor de alimentare cu apă și canalizare nr.9/2009, ca urmare a reevaluării unor bunuri proprietate publică și privată a Municipiului Făgăraș, precum și predarea unor bunuri rezultate din investiții și lucrări în infrastructura de alimentare cu apă și canalizare executate și finalizate pe domeniul public al Municipiului Făgăraș, cu încheierea actului adițional în acest sens.

Amendamente propuse:

PREȘEDINTE,
Biza Radu

Biza Radu

SECRETAR,
Polmolea Corina-Cornelia

**CONSILIUL LOCAL AL
MUNICIPIULUI FĂGĂRAȘ**

**COMISIA 3
COMISIA PENTRU SERVICII
PUBLICE, PENTRU COMERT
ȘI AGRICULTURĂ**

AVIZ NR. 8 / 29.09.2022

În aplicarea prevederilor art.136 din O.U.G.nr.57/2019 privind Codul administrativ
Comisia de specialitate nr.3 **AVIZEAZĂ (NU AVIZEAZĂ)** favorabil proiectul de
hotărâre privind:

- modificarea și completarea Anexei nr.3 la Contractul de delegare a gestiunii
serviciilor de alimentare cu apă și canalizare nr.9/2009, ca urmare a reevaluării unor bunuri
proprietate publică și privată a Municipiului Făgăraș, precum și predarea unor bunuri
rezultate din investiții și lucrări în infrastructura de alimentare cu apă și canalizare executate
și finalizate pe domeniul public al Municipiului Făgăraș, cu încheierea actului adițional în
acest sens.

Amendamente propuse:

A.F - 3 Puncte

PREȘEDINTE,
Știrba Cosmin



SECRETAR,

Cod: F-18

**CONSILIUL LOCAL AL
MUNICIPIULUI FĂGĂRAȘ**

**COMISIA 2
COMISIA DE ORGANIZARE ȘI
DEZVOLTARE URBANISTICĂ,
REALIZAREA LUCRĂRILOR
PUBLICE, PROTECȚIA MEDIULUI
ÎNCONJURĂTOR, CONSERVAREA
MONUMENTELOR ISTORICE ȘI DE
ARHITECTURĂ**

AVIZ NR. 8 / 29.09.2022

În aplicarea prevederilor art.136 din O.U.G.nr.57/2019 privind Codul administrativ Comisia de specialitate nr.2 **AVIZEAZĂ (NU AVIZEAZĂ)** favorabil proiectul de hotărâre privind:

- modificarea și completarea Anexei nr.3 la Contractul de delegare a gestiunii serviciilor de alimentare cu apă și canalizare nr.9/2009, ca urmare a reevaluării unor bunuri proprietate publică și privată a Municipiului Făgăraș, precum și predarea unor bunuri rezultate din investiții și lucrări în infrastructura de alimentare cu apă și canalizare executate și finalizate pe domeniul public al Municipiului Făgăraș, cu încheierea actului adițional în acest sens.

Amendamente propuse:

PREȘEDINTE,
Popa Ovidiu

Cod: F-18

SECRETAR,
Șuteu Marilena

**CONSILIUL LOCAL AL
MUNICIPIULUI FĂGĂRAȘ**

**COMISIA 5
COMISIA PENTRU ADMINISTRAȚIA
PUBLICĂ LOCALĂ, JURIDICĂ,
APĂRAREA ORDINII PUBLICE,
RESPECTAREA DREPTURILOR ȘI
LIBERTĂȚILOR CETĂȚENEȘTI,
PROBLEMELE MINORITĂȚILOR**

AVIZ NR. 8 / 28.09.2022

În aplicarea prevederilor art.136 din O.U.G.nr.57/2019 privind Codul administrativ Comisia de specialitate nr.5 **AVIZEAZĂ (NU AVIZEAZĂ)** favorabil proiectul de hotărâre privind:

- modificarea și completarea Anexei nr.3 la Contractul de delegare a gestiunii serviciilor de alimentare cu apă și canalizare nr.9/2009, ca urmare a reevaluării unor bunuri proprietate publică și privată a Municipiului Făgăraș, precum și predarea unor bunuri rezultate din investiții și lucrări în infrastructura de alimentare cu apă și canalizare executate și finalizate pe domeniul public al Municipiului Făgăraș, cu încheierea actului adițional în acest sens.

Amendamente propuse:

PREȘEDINTE,
Paicu Cristina-Cornelia

Cod: F-18



SECRETAR,

