



16.  
10

**PROIECT  
HOTĂRÂREA nr. ....**

Din data de .....

**Privind însușirea Raportului de evaluare nr. 976/03.10.2022 pentru imobilul teren intravilan proprietatea Municipiului Făgăraș - domeniu privat, situat în Făgăraș, str. Parcului nr 2, identificat în CF 104134 Fagaras, în suprafața de 5.764 mp, edificat cu construcție proprietatea S.C. TRANSBUS S.A.**

**CONSILIUL LOCAL AL MUNICIPIULUI FAGĂRAȘ,  
întrunit în ședință.....**

Având în vedere Referatul de aprobare al Primarului Municipiului Făgăraș nr. 54627/1/07.10.2022 și Raportul Compartimentului de specialitate nr. 54627/07.10.2022, prin care se propune însușirea Raportului de evaluare nr. 976/03.10.2022 pentru imobilul teren intravilan proprietatea Municipiului Făgăraș - domeniu privat, situat în Făgăraș, str. Parcului nr 2, identificat în CF 104134 Fagaras, în suprafața de 5.764 mp, edificat cu construcție proprietatea S.C. TRANSBUS S.A.

Tinând seama că imobilul teren se regăsește în inventarul bunurilor proprietate privată a Municipiului Fagaras la poziția 800058 și reprezintă teren aferent construcției proprietatea S.C. TRANSBUS S.A.

Văzând avizele comisiilor de specialitate.....

Având în vedere HCL nr 255/28.07.2022 privind aprobarea vânzării prin negociere directă a imobilului teren – intravilan, proprietatea Municipiului Fagaras, domeniu privat, situat în Fagaras, str. Parcului nr 2, edificat cu 1 construcție proprietatea S.C. TRANSBUS S.A., înscris în CF nr 104134 Fagaras, în suprafața de 5.764 mp, în vederea rezolvării situației juridice, imobil ce reprezintă teren situat sub construcția amintită- proprietate privată persoană juridică,

Analizând prevederile: art. 10 alin.2 și art. 24 din Legea nr. 7/1996 a cadastrului și publicității imobiliare republicată cu modificările și completările ulterioare; art. 553, alin.1 coroborat cu alin.4, art. 885 și ale art. 888 Cod civil; art. 36, alin.1 din Legea nr. 18/1991 a fondului funciar cu modificările și completările ulterioare, coroborat cu cele ale art. 354, art. 355 și ale art. 364, alin.1 din OUG nr. 57/2019 privind Codul administrativ,

În temeiul art. 108, lit.e; art. 129, alin.2, lit. c; art. 139, alin.2, art. 196, alin.1, lit.a, art. 197, art. 198, alin.1 și alin.2, art. 243, alin.1, lit.a și art. 364, alin.1 din OUG nr. 57/2019 privind Codul administrativ

**HOTĂRĂȘTE:**

**Art.1:** Se însușește Raportul de evaluare nr. 976/03.10.2022 pentru imobilul, teren intravilan, proprietatea Municipiului Făgăraș - domeniu privat, situat în Făgăraș, str. Parcului nr 2, identificat în CF 104134 Fagaras, în suprafața de 5.764 mp, edificat cu construcții proprietatea S.C. TRANSBUS S.A, întocmit de către evaluator autorizat ANEVAR, potrivit anexei nr. 1 care face parte integrantă din prezenta hotărâre, în vederea vânzării, de către Municipiul Făgăraș.

**Art. 2:** Vânzarea imobilului teren se va face tinând seama de contravaloarea acestuia, stabilită prin raportul de evaluare menționat la art 1, întocmit în vederea vânzării prin negociere directă.

**Art.3:** Cu ducerea la îndeplinire a prezentei hotărâri se încredințează Primarul Municipiului Făgăraș prin Birou cadastru, evidență patrimoniu și Direcția Buget finanțe.

**INIȚIATOR,**

**PRIMAR**

**GHEORGHE SUCACIU**

**AVIZAT,**

**PENTRU SECRETAR GENERAL**

**Jr. CAMELIA CRIȘAN**



ROMÂNIA  
JUDEȚUL BRAȘOV

MUNICIPIUL FAGĂRAȘ

Strada Republicii, Nr. 3, 505200, Tel: 0040368 402 949, Fax: 0040368 402 805  
Web: www.primaria-fagaras.ro, Email: secretariat@primaria-fagaras.ro



Nr. înregistrare: 54627/07.10.2022

**RAPORT AL COMPARTIMENTULUI DE SPECIALITATE  
LA PROIECTUL DE HOTĂRÂRE A CONSILIULUI LOCAL**

Privind însușirea Raportului de evaluare nr. 976/03.10.2022 pentru imobilul teren intravilan proprietatea Municipiului Făgăraș - domeniu privat, situat în Făgăraș, str. Parcului nr 2, identificat în CF 104134 Fagaras, în suprafața de 5.764 mp, edificat cu construcții proprietatea S.C. TRANSBUS S.A.

Având în vedere cererea S.C. TRANSBUS SA de cumpărare a imobilului teren situat în Făgăraș, str. Dr. I. Senchea nr 2, identificat în CF 104134 Fagaras, în suprafața de 5.764 mp, teren care nu reprezintă niciun interes pentru Municipiu, întrucât este terenul aferent construcțiilor proprietatea S.C. TRANSBUS SA.

Ținând seama de HCL nr 255/28.07.2022 a Consiliului Local Fagaras prin care s-a aprobat vânzarea prin negociere directă a imobilului care face obiectul proiectului de hotărâre,

Având în vedere necesitatea stabilirii pretului de piață al imobilului în vederea vânzării prin negociere directă,

Ținând seama că raportul de evaluare a fost întocmit stabilindu-se pretul de vânzare al imobilului teren la 370.800 lei ( echivalent a 74.930 euro – 13 euro/mp), propunem însușirea Raportului de evaluare nr. 976/ 03.10.2022 pentru imobilul teren intravilan proprietatea Municipiului Făgăraș - domeniu privat, situat în Făgăraș, str. Parcului nr 2, identificat în CF 104134 Fagaras, în suprafața de 5.764 mp, edificat cu construcții proprietatea S.C. TRANSBUS S.A.

Anexăm prezentului referat: Raportul de evaluare nr. 976/03.10.2022.

PRIMAR  
GHEORGHE SUCACIU

Nr.crt	Întocmit, Funcția	Nume si Prenume	Data	Semnătură
1.	Arhitect Sef	Liliana Boer	11.10.2022	
2.	Sef Birou	Elena Tanase		
3.	Intocmit, Consilier	Barbatei Laura		



ROMÂNIA  
JUDEȚUL BRAȘOV

MUNICIPIUL FĂGĂRAȘ

Strada Republicii, Nr. 3, 505200, Tel: 0040368 402 949, Fax: 0040368 402 805  
Web: www.primaria-fagaras.ro, Email: secretariat@primaria-fagaras.ro



Nr. înregistrare: 54627/1/07.10.2022

**REFERAT DE APROBARE  
LA PROIECTUL DE  
HOTĂRÂRE A CONSILIULUI LOCAL**

Privind însusirea Raportului de evaluare nr. 976/ 03.10.2022 pentru imobilul teren intravilan proprietatea Municipiului Făgăraș - domeniu privat, situat în Făgăraș, str. Parcului nr 2, identificat în CF 104134 Fagaras, în suprafața de 5.764 mp, edificat cu construcții proprietatea S.C. TRANSBUS S.A.

Având în vedere HCL nr 253/28.07.2022, prin care s-a aprobat vânzarea prin negociere directă a imobilului teren - intravilan, proprietatea Municipiului Făgăraș - domeniu privat, situat în Făgăraș, str. Parcului nr 2, înscris în CF nr. 104134 Făgăraș, în suprafață de 5.764 mp edificat cu construcție proprietate privată persoana juridica, imobil ce reprezintă terenul situat sub construcția- proprietate privată persoana juridica, aprobate la vânzare, în baza OUG 57/2019 privind Codul administrativ și ale Codului civil.

Ținând seama de Raportul de evaluare nr. 976/03.10.2022 prin care a fost stabilită valoarea de piață a imobilului la 370.800 lei, vă solicităm să dispuneți în consecință.

**PRIMAR  
GHEORGHE SUCACIU**



Oficiul de Cadastru și Publicitate Imobiliară BRASOV  
Biroul de Cadastru și Publicitate Imobiliară Făgăraș

**CARTE FUNCİARĂ NR. 104134**  
**COPIE**

Carte Funciară Nr. 104134 Făgăraș

**A. Partea I. Descrierea imobilului**

Nr. CF vechi:123;  
Nr. cadastral vechi:10;  
Nr. topografic:2889

**TEREN** Intravilan

Adresa: Loc. Făgăraș, Jud. Brașov

Nr. Crt	Nr. cadastral Nr. topografic	Suprafața* (mp)	Observații / Referințe
A1	104134	5.764	

**Construcții**


Crt	Nr cadastral Nr. topografic	Adresa	Observații / Referințe
A1.1	104134-C1	Loc. Făgăraș, Jud. Brașov	Construcții compuse din: clădire de birouri, stație și depozit (magazie), rampă de spălare și degresare din metal, 2 magazine.

**B. Partea II. Proprietari și acte**

Înscrieri privitoare la dreptul de proprietate și alte drepturi reale		Referințe
3859 / 03/09/1885 Act nr. 0 (cerere nr.145/1959 c.f.);		
B1	Intabulare, drept de PROPRIETATE, dobândit prin Lege, cota actuala 1/1, cota initiala 1/1 1) COMUNA POLITICĂ FĂGĂRAȘ 2) MUNICIPIUL FĂGĂRAȘ, C.F. 4384419, DOMENIUL PRIVAT OBSERVAȚII: (provenită din conversia CF 12317); Cerere nr.9430/2019 c.f.	A1 / B.3
3742 / 01/04/2008 Certificat De Urbanism nr. 62, din 25/03/2008 emis de Primăria Făgăraș (contract de vânzare cumpărare nr.1 din 25.04.2007 cu SC Mixta de Transport SA, documentație cadastrală);		
B2	Intabulare, drept de PROPRIETATE cumpărare, dobândit prin Convenție, cota actuala 1/1, cota initiala 1/1 1) S.C. TRANSBUS S.A., cu sediul în Brașov str.13 Decembrie nr.135	A1.1
9430 / 10/05/2019 Act Administrativ nr. Notararea nr 99, din 24/04/2019 emis de Consiliul Local Făgăraș; Act Administrativ nr. 45589, din 09/05/2019 emis de Municipiul Făgăraș;		
B3	Se notează schimbarea denumirii proprietarului de c.f. de sub B.1.1, din "Comuna Politică Făgăraș" în "Municipiul Făgăraș, domeniul privat"	A1

**C. Partea III. SARCINI**

Înscrieri privind dezmembărările dreptului de proprietate, drepturi reale de garanție și sarcini		Referințe
NU SUNT		

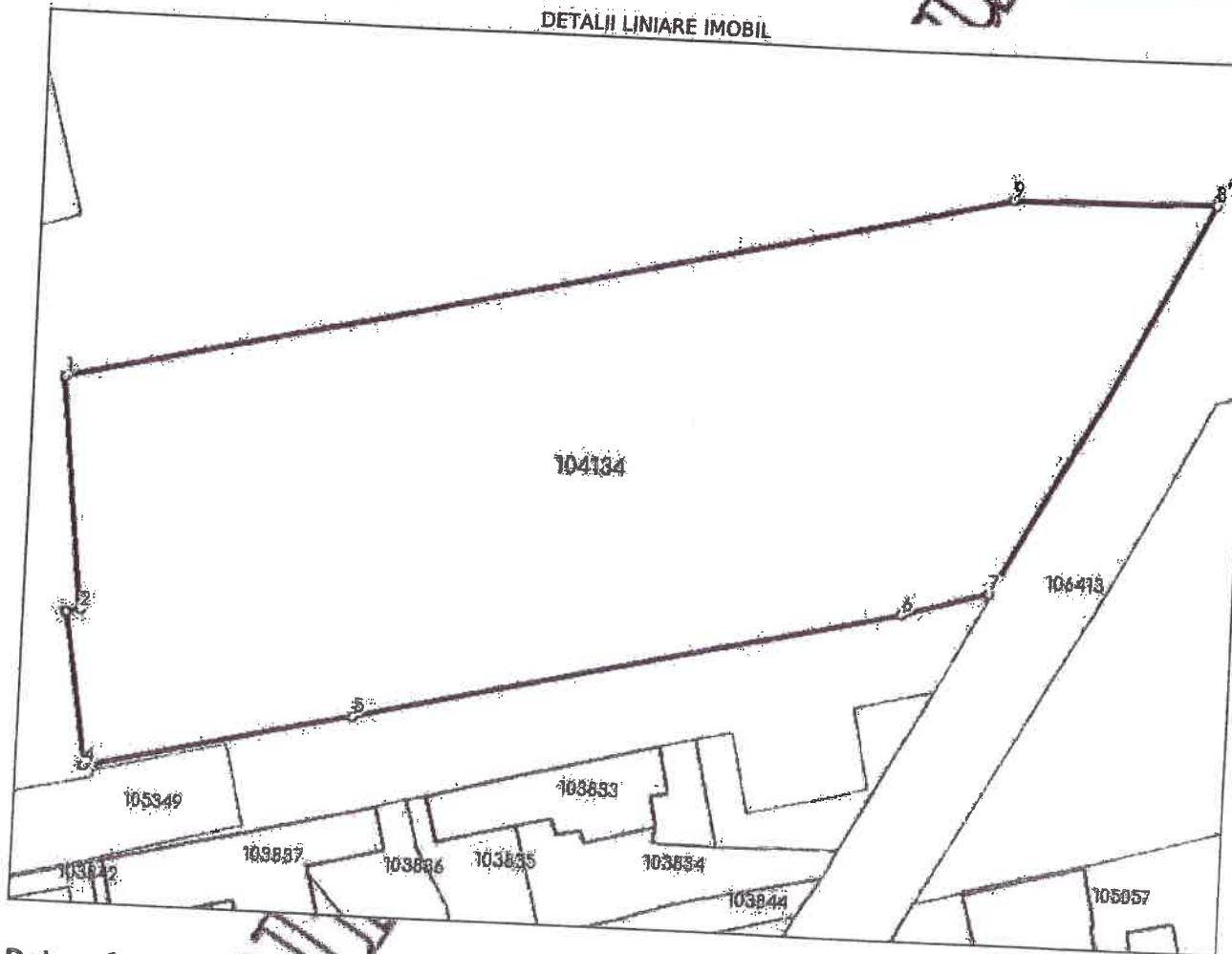


**Teren**

Nr cadastral	Suprafața (mp)*	Observații / Referințe
104134	5.764	

\* Suprafața este determinată în planul de proiecție Stereo 70.

**DETALII LINIARE IMOBIL**



**Date referitoare la teren**

Nr Crt	Categorie folosință	Intra-vilan	Suprafața (mp)	Tarla	Parcelă	Nr. topo	Observații / Referințe
1	curți construcții	DA	5.764	-	-	2889/5	

**Date referitoare la construcții**

Crt	Număr	Destinație construcție	Supraf. (mp)	Situație juridică	Observații / Referințe
A1.1	104134-C1	construcții industriale și edilitare	-	Cu acte	Construcții compuse din: clădire de birouri, stație și depozit (magazie), rampă de spălare și degresare din metal, 2 magazii.

**Lungime Segmente**

1) Valorile lungimilor segmentelor sunt obținute din proiecție în plan.


Punct început	Punct sfârșit	Lungime segment (m)
1	2	28.058
2	3	1.656
3	4	18.799



Punct început	Punct sfârșit	Lungime segment (m)
4	5	33.257
5	6	67.862
6	7	10.965
7	8	54.027
8	9	25.158
9	1	117.398

\*\* Lungimile segmentelor sunt determinate în planul de proiecție Stereo 70 și sunt rotunjite la 1 milimetru.  
\*\*\* Distanța dintre puncte este formată din segmente cumulate ce sunt mai mici decât valoarea 1 milimetru.

Neutilizabil în Circuitul  
Civil



DOBRILA LILIANA – EXPERT EVALUATOR – MEMBRU TITULAR ANEVAR  
STR. M. EMINESCU, BL.4, AP,4, OR. VICTORIA, JUD. BRASOV, TEL: 0744571310

# RAPORT DE EVALUARE

## NR. 976

**PROPRIETATEA EVALUATA :**

**TEREN INTRAVILAN , cu suprafata de 5.764 mp, categoria de folosinta-curti construtii, inscris in Cartea Funciara nr. 104134 Fagaras, identificat cu nr. cadastral 104134, amplasat in localitatea Fagaras, pe str. Parcului, nr. 2, jud. Brasov.**

**BENEFICIAR:**

**PRIMARIA MUNICIPIULUI FAGARAS**

**DAT A EVALUARII: 03.10.2022**

**DOBRILA LILIANA**

**EXPERT EVALUATOR**

**Membru titular ANEVAR**



## 1. INTRODUCERE

### Sinteza evaluarii

- **TIPUL DE PROPRIETATE**

TEREN INTRAVILAN

- **DESTINATAR SI BENEFICIAR**

**PRIMARIA MUNICIPIULUI FAGARAS**, cu sediul in Fagaras, str. Republicii, nr. 3, cod 505200, jud. Brasov, tel: 0268/211313, fax 0268/213020, email [secretariat@primaria-fagaras.ro](mailto:secretariat@primaria-fagaras.ro), cod fiscal 4384419, reprezentant legal prin ordonator principal de credite **SUCACIU GHEORGHE**, functia de primar al Mun. Fagaras.

- **EVALUATOR**

DOBRILA LILIANA – MEMBRU TITULAR ANEVAR  
Expert evaluator de proprietati imobiliare si de bunuri mobile.  
Nr. Legitimatie: 12154

Adresa fiscala: str M. Eminescu 4/4, Or. Victoria, jud Brasov, tel: 0744571310

- **OBIECTUL EVALUARII**

Obiectul evaluarii il constituie proprietatea imobiliara, aflata in proprietatea MUNICIPIULUI FAGARAS- DOMENIU PRIVAT- **TEREN INTRAVILAN** , cu **suprafata de 5.764 mp**, categoria de folosinta- curti construtii, inscris in Cartea Funciara nr. 104134 Fagaras, identificat cu nr. cadastral 104134, amplasat in localitatea Fagaras, pe str. Parcului, nr. 2, jud. Brasov.

- **SCOPUL EVALUARII**

Estimarea valorii de piata a imobilului mai sus mentionat, in vederea vanzarii.

- **DATA EVALUARII**

Valoarea de piata estimata in prezentul raport, se refera la data de : **03.10.2022**



## REZULTATUL EVALUARII. DECLARAREA VALORII SELECTATE

In urma evaluarii efectuate, a analizei informatiilor aplicabile si a factorilor relevanti, opinia mea este ca **valoarea de piata** a proprietatilor imobiliare analizate este de:

	Valoarea UNITARA estimata in Euro/mp (rotunjit)	Valoarea UNITARA exprimata in Lei (rotunjit)	Valoarea TOTALA exprimata in Euro	Valoarea TOTALA exprimata in Lei (Rotunjit)
Teren intravilan 5.764 mp	13 Euro/mp	64,33 lei/mp	74.930	370.800

Curs euro la data evaluarii : 1 E = 4.9480 lei

Argumentele care au stat la baza elaborarii acestei opinii, precum si considerente privind valoarea sunt :

- valoarea a fost exprimata tinand seama exclusiv de ipotezele, conditiile limitative si aprecierile exprimate in prezentul raport si este valabila la data evaluarii ;
- valoarea nu tine seama de responsabilitatile de mediu si de costurile implicate de conformarea la cerintele legale ;
- valoarea este o predictie ;
- evaluarea este o opinie asupra unei valori ;
- valoarea este subiectiva;
- valoarea nu contine TVA

DOBRILA LILIANA  
EXPERT EVALUATOR  
MEMBRU TITULAR ANEVAR



<b>1. INTRODUCERE</b> .....	
<b>2. TERMENII DE REFERINTA</b> .....	
2.1. Prezentarea evaluatorului.....	
2.2. Prezentarea beneficiarului si utilizatorilor desemnati .....	
2.3. Obiectul evaluarii .....	
2.4. Moneda raportului.....	
2.5. SCOPUL EVALUARI	
2.6. BAZELE EVALUARI, TIPUL VALORII ESTIMATE .....	
2.7. Data evaluarii.....	
2.8. Inspectia proprietatii.....	
2.9. Sursele de informatii utilizate.....	
2.10 Ipoteze si ipoteze speciale: .....	
2.11. Descrierea raportului de evaluare.....	6
2.12 Riscul evaluarii. ....	7
2.13. Restricții de utilizare, difuzare sau publicare a raportului .....	8
2.14. Declararea conformitatii cu SEV.....	8
<b>3. PREZENTAREA DATELOR</b> .....	8
3.1. Date despre zona si amplasare .....	8
3.2 Descriere amplasamente; utilitati; acces; date generale; .....	9
3.3. Analiza pietei imobiliare .....	10
3.3.1. Definirea pietei specifice.....	10
3.3.2. Cererea solvabila .....	10
3.3.3. Oferta competitive .....	10
3.2.4. Echilibrul pietei .....	11
<b>4. ANALIZA DATELOR SI CONCLUZIILOR</b> .....	12
4.1. Cea mai buna utilizare .....	12
4.2. Procedura de evaluare.....	12
4.3. Evaluarea terenului.....	12
4.2.1. Determinarea valorii de piata a terenului prin metoda comparatiei.....	14
4.3. Rezultatul evaluarii. Concluziile privind valoarea .....	15
<b>A N E X E</b> .....	18
	19

## 2. TERMENII DE REFERINTA

### 2.1. Prezentarea evaluatorului

DOBRILA LILIANA – MEMBRU TITULAR ANEVAR  
Expert evaluator de proprietati imobiliare si de bunuri mobile.  
Nr. Legitimatie: 12154  
Adresa fiscala: str M. Eminescu 4/4, Or. Victoria, jud Brasov, tel: 0744571310

### Certificarea evaluatorului

- Afirmatiile sustinute in prezentul raport sunt reale si corecte;
- Analizele, opiniile si concluziile din prezentul raport sunt limitate numai la ipotezele speciale si conditiile limitative prezentate in acest raport si reprezinta concluziile mele profesionale si impartiale;
- Nu am nici un interes actual sau de perspectiva in proprietatea care constituie obiectul acestui raport si nu am nici un interes personal fata de vreuna din partile implicate;
- Angajarea mea in aceasta evaluare si onorariul pentru aceasta lucrare nu sunt conditionate de raportarea unor rezultate predeterminate, de marimea valorii estimate sau de o concluzie favorabila clientului;
- Analizele, opiniile si concluziile mele, precum si acest raport au fost elaborate in conformitate cu Standardele de Evaluare a Bunurilor editia 2022.
- Detin cunostintele si experienta necesara pentru efectuarea, in mod competent, a acestei lucrari;
- Imobilul supus evaluarii a fost inspectat personal de catre evaluator in prezenta beneficiarului. In elaborarea prezentului raport nu am primit asistenta semnificativa din partea altei persoane
- La data elaborarii acestui raport, evaluatorul este membru ANEVAR, a indeplinit cerintele programului de pregatire profesionala continua civila la ANEVAR si are competenta necesara intocmirii acestui raport

EVALUATOR: DOBRILA LILIANA



### 2.2. Prezentarea beneficiarului si utilizatorilor desemnati

- DESTINATAR SI BENEFICIAR

PRIMARIA MUNICIPIULUI FAGARAS, cu sediul in Fagaras, str. Republicii, nr. 3, cod 505200, jud. Brasov, tel: 0268/211313, fax 0268/213020, email [secretariat@primaria-fagaras.ro](mailto:secretariat@primaria-fagaras.ro), cod fiscal 4384419, reprezentant legal prin ordonator principal de credite SUCACIU GHEORGHE, functia de primar al Mun. Fagaras.

### **2.3. Obiectul evaluării**

Obiectul evaluării îl constituie proprietatea imobiliară, aflată în proprietatea MUNICIPIUL FAGARAS- DOMENIU PRIVAT- TEREN INTRAVILAN , cu suprafața de 5.764 mp, categorie de folosință- curți construite, înscris în Cartea Funciara nr. 104134 Fagaras, identificat cu nr. cadastral 104134, amplasat în localitatea Fagaras, pe str. Parcului, nr. 2, jud. Brasov.

### **2.4. Moneda raportului**

Valoarea estimată în prezentul raport este calculată atât în lei cât și în Euro.  
Opinia finală a evaluării este prezentată în LEI.  
Cursul euro la data evaluării este de 4.9480 lei

### **2.5. SCOPUL EVALUARII**

Estimarea valorii de piață a imobilului mai sus menționat, în vederea concesionării.

### **2.6. BAZELE EVALUARII, TIPUL VALORII ESTIMATE**

Prezentul raport de evaluare a fost întocmit în conformitate cu STANDARDELE DE EVALUARE A BUNURILOR editia 2022.

- SEV 100 - Cadru general (IVS Cadrul general)
- SEV 101 – Termenii de referință ai evaluării (IVS 101)
- SEV 102 – Documentare și conformare (IVS 102)
- SEV 103 - Raportare (IVS 103)
- SEV 104 – Tipuri ale valorii (IVS 104)
- SEV 105 – Abordări și motive de evaluare
- SEV 230 – Drepturi asupra proprietății imobiliare (IVS 400)

„Valoarea de piață este suma estimată pentru care un activ sau o datorie ar putea fi schimbat(a) la data evaluării, între un cumpărător hotărât și un vânzător hotărât, într-o tranzacție nepartinitoare, după un marketing adecvat și în care părțile implicate au acționat în cunoștința de cauză, prudent și fără constrângeri.” |

### **2.7. Data evaluării**

Valoarea de piață estimată în prezentul raport, se referă la data de : **03.10.2022**

### **2.8. Inspectia proprietatii**

Proprietățile imobiliare au fost inspectate personal pentru a constata starea acestora în prezența unui reprezentant al beneficiarului.

Proprietatile imobiliare evaluate au fost considerate ca fiind lipsite de condiții ascunse sau neaparente ale solului care să influențeze valoarea de piață a acestora.

## 2.9. Sursele de informatii utilizate

**Informatii primite din partea beneficiarului :**

- Extras de Carte Funciara;
- Plan de amplasament;

Toate informatiile si documentele furnizate de catre proprietar au fost luate ca atare , fiind acceptate ca exacte.

- **Standardele de evaluare a bunurilor editia 2022;**
- **Cursul de schimb valutar la data evaluarii;**
- **Oferte privind comparabilele- [www.storia.ro](http://www.storia.ro); [www.olx.ro](http://www.olx.ro);**

## 2.10 Ipoteze si ipoteze speciale:

La baza evaluării stau o serie de ipoteze și condiții limitative, prezentate în cele ce urmează. Opinia evaluatorului este exprimată în concordanță cu aceste ipoteze și concluzii precum și cu celelalte aprecieri din acest raport. Principalele ipoteze și limite de care s-a ținut seama în elaborarea prezentului raport de evaluare sunt următoarele:

### Ipoteze:

- Aspectele juridice se bazează exclusiv pe informațiile si documentele furnizate de către client si au fost prezentate fără a se întreprinde verificări sau investigații suplimentare. Dreptul de proprietate este considerat valabil si marketabil;
- Evaluatorul a avut la dispoziție documentele ce s-au anexat prezentului raport și considerate parte integrantă, din care s-au extras datele mai sus prezentate. Proprietatea a fost evaluată și considerată ca fiind liberă de sarcini. Orice diferență între situația luată în calcul de evaluator și cea prezentată finanțatorului impune invalidarea prezentului raport.
- Se presupune ca proprietatea se conformează tuturor reglementărilor și restricțiilor de zonare si utilizare, in afara cazului in care a fost identificata o non-conformitate, descrisă și luata in considerare in prezentul raport;
- Presupunem că nu există nici un fel de contaminanți și costul activităților de decontaminare nu afectează valoarea; nu am fost informați de nici o inspecție sau raport care sa indice prezenta contaminanților sau a materialelor periculoase;
- Situația actuală a proprietății imobiliare si scopul prezentei evaluări au stat la baza selectării metodelor de evaluare utilizate si a modalităților de aplicare a acestora, pentru ca valorile rezultate sa conducă la estimarea cea mai probabila a valorii proprietății în condițiile tipului valorii selectate;
- In cadrul inspecției nu s-au făcut sondaje pentru identificarea defectelor ascunse ale clădirii și acest raport nu validează starea tehnică a clădirii;
- Evaluatorul considera ca presupunerile efectuate la aplicarea metodelor de evaluare au fost rezonabile in lumina faptelor ce sunt disponibile la data evaluării;

- Evaluatorul a utilizat in estimarea valorii numai informațiile pe care le-a avut la dispoziție existând posibilitatea existenței și a altor informații de care evaluatorul nu are cunoștință.
- Suprafețele considerate se bazează pe valorile înscrise în documentele puse la dispoziția evaluatorului;
- Valorile estimate in EUR sunt valabile atât timp cât condițiile in care s-a realizat evaluarea (starea pieței, nivelul cererii și ofertei, inflație, evoluția cursului de schimb etc. nu se modifica semnificativ. Pe piețele imobiliare valorile pot evalua ascendent sau descendent o data cu trecerea timpului și variația lor in raport cu cursul valutar nu este liniara);
- Orice alocare de valori pe componente este valabila numai in cazul utilizării prezentate in raport. Valori separate alocate nu trebuie folosite in legătură cu o alta evaluare și sunt invalide daca sunt astfel utilizate;
- Intrarea in posesia unei copii a acestui raport nu implica dreptul de publicare a acestuia;
- Evaluatorul, prin natura muncii sale, nu este obligat sa ofere in continuare consultanta sau sa depună mărturie in instanță relativ la proprietatea in chestiune;
- Nici prezentul raport, nici părți ale sale (in special concluzii referitor la valori, identitatea evaluatorului) nu trebuie publicate sau mediatizate fără acordul prealabil al evaluatorului;
- Orice valori estimate in raport se aplica întregii proprietăți și orice divizare sau distribuire a valorii pe interese fracționate va invalida valoarea estimata, in afara cazului in care o astfel de distribuire a fost prevăzută in raport.
- Valoarea a fost exprimata ținând seama exclusiv de ipotezele, condițiile limitative și aprecierile exprimate în raport și este valabilă în condițiile generale și specifice aferente perioadei **septembrie-octombrie 2022**;
- Valoarea prezentata include cea a cotelor părții indivize din spatiile auxiliare;
- Valoarea nu tine seama de responsabilitățile de mediu și de costurile implicate de conformarea la cerințele legale;
- Valoarea este o predicție; valoarea este subiectiva; evaluarea este o opinie asupra unei valori;
- Valoarea nu contine TVA;
- Valoarea exprimată în prezentul raport nu reprezintă valoarea pentru asigurare.

Ipoteze speciale-

- Nu este cazul

## **2.11. Descrierea raportului de evaluare**

- Lucrarea este structurata dupa cum urmeaza:
- rezumatul faptelor principale și al concluziilor importante, certificarea evaluatorului;
  - premisele evaluarii, elemente cu caracter specific care delimiteaza modul de abordare al evaluarii;
  - prezentarea datelor, descrierea bunului, situatia juridica și analiza pietei specifice;
  - analiza datelor, analiza celei mai bune utilizari și abordarile in evaluare;
  - rezultatul evaluarii, justificarea selectarii valorii și opinia finala a evaluatorului asupra valorii de piata a bunului;
  - anexe, argumente suplimentare care stau la baza estimarii valorii de piata a bunului, documentele de proprietate, date de piata, fotografii, etc.

## **2.12 Riscul evaluarii.**

Prezentul raport de evaluare a fost realizat pe baza informațiilor furnizate de către beneficiar, corectitudinea și precizia datelor furnizate fiind responsabilitatea acestuia. În conformitate cu uzanțele din România valorile estimate de către evaluator sunt valabile la data prezentată în raport și încă un interval de timp limitat după aceasta dată, în care condițiile specifice nu suferă modificări semnificative care pot afecta opiniile estimate.

Având în vedere scopul raportului de evaluare, această estimare trebuie percepută ca destinată așa cum este definită în literatura de specialitate. Ea este o concluzie imparțială, expertă și rezonabilă a unor profesioniști calificați, bazată pe analiza tuturor informațiilor relevante și cunoscute.

Valoarea estimată este valabilă numai pentru scopul declarat, orice valori estimate în raport se aplică întregii proprietăți și orice divizare sau distribuție a valorii pe interese fracționat va invalida valoarea estimată, în afara cazului în care o astfel de distribuție a fost prevăzută în raportul de evaluare.

## **2.13. Restricții de utilizare, difuzare sau publicare a raportului**

Acest raport de evaluare este confidențial, destinat numai scopului precizat și numai pentru uzul clientului și destinatarului. Nu acceptăm nici o responsabilitate dacă este transmis unei alte persoane, fie pentru scopul declarat, fie pentru alt scop, în nici o circumstanță.

## **2.14. Declararea conformității cu SEV**

Prezentul raport de evaluare a fost întocmit în conformitate cu STANDARDELE DE EVALUARE A BUNURILOR editia 2022.

- SEV 100 - Cadru general (IVS Cadrul general)
- SEV 101 – Termenii de referință ai evaluării (IVS 101)
- SEV 102 – Documentare și conformare (IVS 102)
- SEV 103 - Raportare (IVS 103)
- SEV 104 – Tipuri ale valorii (IVS 104)
- SEV 105 – Abordări și metode de evaluare
- SEV 230 – Drepturi asupra proprietății imobiliare (IVS 400)

## **3. PREZENTAREA DATELOR**

### **3.1. Date despre zona și amplasare**

Municipiul Făgăraș se află situat pe traseul șoselei DN1, la 66 km de orașul Brașov și 76 km de orașul Sibiu, pe malul râului Olt, la poalele Munților Făgăraș. Din punct de vedere geografic, orașul Făgăraș este situat în zona numită Țara Făgărașului, una dintre cele mai vechi și importante zone geografice și etno-culturale din România. Această zonă se mai numește Țara Oltului și se învecinează cu Țara Loviștei, Țara Bârsei și Țara Amlașului.

Proprietatea evaluata , este amplasata in intravilanul Mun. Fagaras, in zona mixta-comerciala/industriala/rezidentila, semicentrala . Accesul spre teren se face din str. Parcului.

### 3.2 Descriere amplasamente; utilitati; acces; date generale;

	DENUMIRE IMOBIL	TEREN INTRAVILAN
1.	ADRESA IMOBIL, DESCRIEREA IMOBILULUI	<p>Proprietatea evaluata , este amplasata in intravilanul Mun. Fagaras, in zona periferica a localitatii, in str. Parcului, nr. 2.</p> <ul style="list-style-type: none"><li>▪ Suprafata:5.764 mp,</li><li>▪ Forma: Trapez,</li><li>▪ Acces: Accesul se face din str. Parcului din partea estica.</li><li>▪ topografie – plana</li><li>▪ utilitati: da</li><li>▪ categoria de folosinta: curti constructii</li><li>▪ stare: construit.</li><li>▪ vecinatati:<ul style="list-style-type: none"><li>- la est- str.Parcului</li><li>- la nord- proprietate privata- teren cu constructie</li><li>- la vest- proprietate privata- teren cu constructie</li><li>- la sud- proprietate privata- teren cu constructie</li></ul></li></ul>
3.	DATE PRIVIND DREPTUL DE PROPRIETATE, SUPRAFAȚA ȘI COTE INDIVIZE	<ul style="list-style-type: none"><li>▪ Carte Funciară nr. 104134 Fagaras</li></ul> <p>A. DESCRIEREA IMOBILULUI</p> <ul style="list-style-type: none"><li>• TEREN INTRAVILAN</li><li>▪ Număr cadastral:104134;</li><li>▪ Suprafata: 5.764</li><li>▪ Categoria de folosinta: : curti-constructii</li></ul> <p>B. PROPRIETARI SI ACTE</p> <p>3859/03.09.1885 Cerere nr. 145/1959</p> <ul style="list-style-type: none"><li>• B1: Intabulare, dret de PROPRIETATE, dobandit prin Lege, cota actuala 1/1. in favoarea MUNICIPIULUI FAGARAS- DOMENIU PRIVAT</li></ul> <ul style="list-style-type: none"><li>▪ SARCINI: NU SUNT</li></ul> <p>Imobilele sunt evaluate in ipoteza ca sunt libere de sarcini.</p>



### 3.3. Analiza pietei imobiliare

Piața imobiliară se definește ca un grup de persoane sau firme care intră în contact unii cu alții în scopul de a efectua tranzacții imobiliare. Participanții la această piață schimbă drepturi de proprietate contra unor bunuri, cum sunt banii.

O serie de caracteristici speciale deosebesc piețele imobiliare de piețele bunurilor sau serviciilor. Fiecare proprietate imobiliară este unică iar amplasamentul său este fix. Piețele imobiliare nu sunt piețe eficiente: numărul de vânzători și cumpărători care acționează este relativ mic, proprietățile imobiliare au valori ridicate, care necesită o putere mare de cumpărare, ceea ce face ca aceste piețe să fie sensibile la stabilitatea veniturilor și schimbarea nivelului salariilor, numărul de locuri de muncă precum și să fie influențate de tipul de finanțare oferit, volumul creditului care poate fi dobândit, mărimea avansului de plată dobândit, etc. În general, proprietățile imobiliare nu se cumpără cu banii jos iar dacă nu există condiții favorabile de finanțare tranzacția este periclitată.

Spre deosebire de piețele eficiente, piața imobiliară nu se autoreglează ci este deseori influențată de reglementările guvernamentale și locale. Cererea și oferta de proprietăți imobiliare pot tinde către un punct de echilibru, dar acest punct este teoretic și rareori atins, existând întotdeauna un decalaj între cerere și ofertă. Oferta pentru un anumit tip de cerere se dezvoltă greu, iar cererea poate să se modifice brusc, fiind posibil astfel ca de multe ori să existe supraofertă sau exces de cerere și nu echilibru. Cumpărătorii și vânzătorii nu sunt întotdeauna bine informați iar actele de vânzare-cumpărare nu au loc în mod frecvent. De multe ori, informațiile despre prețuri de tranzacționare sau nivelul ofertei nu sunt imediat disponibile sau sunt deformate. Proprietățile imobiliare sunt durabile și pot fi privite ca investiții.

#### 3.3.1. Definirea pietei specifice

În cazul proprietății evaluate, pentru identificarea pietei imobiliare specifice, s-a analizat **piata specifica** pentru tipul de proprietate **“teren intravilan”** din mun. Fagaras.

#### 3.3.2. Cererea solvabila

Pe piețele imobiliare, cererea reprezintă numărul dintr-un anumit tip de proprietate pentru care se manifestă dorința pentru cumpărare sau închiriere la diferite prețuri, pe o anumită piață, într-un anumit interval de timp.

Cerererea pentru astfel de proprietati in aceasta zona este manifestata de persoane juridice sau fizice pentru desfasurarea activitatilor industriale/comerciale.

#### 3.3.3. Oferta competitive

Pe piata imobiliara, oferta reprezinta numarul dintr-un tip de proprietate, care este disponibil pentru vanzare sau inchiriere la diferite preturi, pe o piata si intr-o anumita perioada de timp. Existenta ofertei pentru o anumita proprietate la un anumit moment, anumit preț si un anumit loc indica gradul de raritate a acestui tip de proprietate.

Pentru tipul de proprietate "teren intravilan" cu cea mai buna utilizare industrial , au fost identificate mai multe proprietati, oferte existente pe piata imobiliara din mun Fagaras.

Au fost alese 3 proprietati comparabile cu proprietatea evaluata si sunt prezentate ANEXA NR. 1. Si sintetizate in tabelul de mai jos:

Tabel. 1- Grila datelor de piata

Elemente de comparatie	Proprietatea Evaluata	Comparabila 1 OFERTA	Comparabila 2 OFERTA	Comparabila 3 OFERTA
		Convorbire Telefonica: 0744 37 798	Convorbire Telefonica 0754229415	Convorbire Telefonica 0372.868.724
Suprafata (mp)	5.764	40.000	27.600	26.262
Pret vanzare total suprafata (E)		360.000	250.000	108.000
Pret vanzare (E/mp)		9	9	8
Pret de vanzare dupa negociere (E)		8	8	7
Tipul comparabilei		Oferta	Oferta	Oferta
Drept de Proprietate	Integral	Integral	Integral	Integral
Restrictii legale				
Conditii de finantare	Cash	Cash	Cash	Cash
Conditii de vanzare	Normal	Normal	Normal	Normal
Conditii de piata	curente	curente	Curente	Curente
Localizare	Str. Parcului, nr. 2	Str. Ciocanului	Soseaua Combinatului	Str. Oxigenului
Acces	Asfaltat	Asfaltat	Asfaltat	Asfaltat
Suprafata	5.764	40.000	27.600	26.262
Deschidere	55	100	130	100
Utilitati	da	da	In apropiere	da
Cea mai buna utilizare	Industrial/comercial	Industrial	Industrial	Industrial

### 3.2.4.Echilibrul pietei

Echilibrul pietei poate fi determinat prin raportul cerere-oferta. Pentru tipul de proprietate evaluata, avand in vedere caracterul acesteia, se poate vorbi de o piata functionala.

Desi cererea de terenuri este in crestere, este o piata a cumparatorilor, oferta fiind mai mare decat cererea.

## 4. ANALIZA DATELOR SI CONCLUZIILOR

### 4.1. Cea mai buna utilizare

Conceptul de cea mai bună utilizare reprezintă alternativa de utilizare a proprietății, selectată din diferite variante posibile care va constitui baza de pornire și va genera ipotezele de lucru necesare aplicării metodelor de evaluare în capitolele următoare ale lucrării.

Cea mai bună utilizare - este definită ca utilizarea rezonabilă, probabilă și legală a unui teren liber sau construit care este fizic posibilă, fundamentată adecvat, fezabilă financiar și are ca rezultat cea mai mare valoare.

Cea mai bună utilizare este analizată uzual în una din următoarele situații:

- cea mai bună utilizare a terenului liber
- cea mai bună utilizare a terenului construit.

**Cea mai bună utilizare a unei proprietăți imobiliare trebuie să îndeplinească patru criterii. Ea trebuie să fie:**

- permisibilă legal
- posibilă fizic
- fezabilă financiar
- maxim productivă

Principiul echilibrului spune că relația dintre teren și construcții și relația dintre o proprietate și mediu trebuie să fie în echilibru, pentru ca proprietatea să reflecte valoarea de piață reală.

Deoarece proprietatea imobiliară evaluată se află în echilibru cu mediul înconjurător și îndeplinește cele 4 criterii, cea mai bună utilizare este cea actuală - industrială.

Utilizarea curentă se presupune a fi cea mai bună utilizare dacă nu există indicații din piață sau alți factori care să conducă la concluzia că există o altă utilizare care ar maximiza valoarea subiectului evaluării

### 4.2. Procedura de evaluare

Valoarea de piață a terenului trebuie estimată având în vedere cea mai bună utilizare a acestuia.

- Metodele recunoscute de evaluare a terenului sunt:
- **Comparația directă** - este cea mai utilizată metodă pentru evaluarea terenului și cea mai adecvată atunci când există informații disponibile despre tranzacții și/sau oferte comparabile.
  - **Extracția de pe piață** - este o metodă prin care valoarea terenului este extrasă din prețul de vânzare al unei proprietăți construite, prin scăderea valorii contribuției construcțiilor, estimată prin metoda costului de înlocuire net.
  - **Metoda alocării** - cunoscută și ca metoda proporției, se bazează pe principiul echilibrului și pe principiul contribuției, care afirmă că există un raport tipic sau normal între valoarea terenului și valoarea proprietății imobiliare, pentru anumite categorii de proprietăți imobiliare, din anumite localizări.

- **Metodele de capitalizare** - a venitului utilizate pentru estimarea valorii terenului se bazează pe informații care adesea sunt dificil de obținut de către evaluator (de exemplu rate de capitalizare credibile, distincte pentru teren și pentru construcții în cazul tehnicii reziduale a terenului).
- **Metoda reziduală**, prezentată în SEV 233 Proprietatea în curs de construire, poate fi utilizată în estimarea valorii terenului atunci când sunt îndeplinite cumulativ următoarele condiții:
  - a) valoarea construcției existente sau ipotetice, reprezentând CMBU a terenului ca fiind liber, este cunoscută sau poate fi estimată cu precizie;
  - b) venitul net din exploatare dintr-un singur an, generat de proprietatea imobiliară, este stabilizat și este cunoscut sau poate fi estimat;
  - c) pot fi identificate pe piață ratele de capitalizare/actualizare pentru teren/proprietate;
  - d) există autorizație de construire.Aplicabilitatea metodei reziduale este limitată deoarece pe piața internă, în prezent, există puține informații despre chirii pentru terenuri și despre rate de capitalizare numai pentru teren și, respectiv, numai pentru clădiri.
- **Metoda capitalizării rentei funciare** reprezintă o metodă prin care renta funciară este capitalizată cu o rată de capitalizare adecvată extrasă de pe piață pentru a estima valoarea de piață a dreptului de proprietate asupra terenului arendat/închiriat, adică a dreptului de proprietate afectat de locațiune. Dacă renta contractuală corespunde rentei de piață, valoarea estimată prin aplicarea ratei de capitalizare (adecvate) de pe piață va fi echivalentă cu valoarea de piață a dreptului de proprietate.
- **Analiza parcelării și dezvoltării** este o metodă foarte specializată, utilă numai în anumite cazuri de evaluare a terenurilor care sunt suficient de mari pentru a fi divizate în parcele mai mici și vândute cumpărătorilor sau utilizatorilor finali. Metoda este utilizată pentru evaluarea unui teren liber, având potențial de parcelare și (re)dezvoltare, prin analiza fluxului de numerar actualizat (analiza DCF). Metoda parcelării și dezvoltării este utilizată în studii de fezabilitate și în evaluări în care tranzacțiile/ofertele de loturi mari comparabile sunt rare.

Toate cele șapte metode de evaluare a terenului nu sunt altceva decât derivări ale celor trei abordări ale valorii oricărui tip de proprietate imobiliară, respectiv abordarea prin piață, abordarea prin cost și abordarea prin venit.

Pentru evaluarea proprietății, respectând Standardele de Evaluare a Bunurilor editia 2022 a fost utilizată **metoda comparației directe**.

Etapele parcurse:

- Documentarea, studierea planurilor, a documentației tehnice și a actelor juridice puse la dispoziție de proprietar;
- Inspecția amplasamentului;
- Analiza informațiilor culese și interpretarea lor
- Aplicarea metodelor de evaluare;
- Interpretarea și reconcilierea valorilor.

Sursele de informații care au stat la baza întocmirii prezentului raport de evaluare au

fost:

- Documentele (Extras de carte funciara) primite de la solicitantul evaluării, care poartă întreaga responsabilitate referitoare la datele furnizate;
  - Date și informații referitoare la proprietatea evaluată, vecinătăți, zonă și localitate;
  - Alte informații necesare existente în bibliografia de specialitate;
  - Standardele de Evaluare a Bunurilor editia 2022,
  - Alte documentații formate din:
    - prețuri practicate pe piața liberă a terenurilor .
- În afara acestora evaluatorul a utilizat și informații preluate din mass media de specialitate, în special site-uri de internet cu publicitate imobiliară.

### **4.3. Evaluarea terenului**

Evaluarea terenului se realizează prin metoda **comparației directe** ce se utilizează pentru evaluarea terenurilor libere sau care sunt considerate libere pentru scopul evaluării. Aceasta metodă se recomandă pentru proprietăți, când există date suficiente și sigure privind tranzacții sau oferte de vânzare cu proprietăți similare în zonă.

Analiza prețurilor la care s-au efectuat tranzacțiile sau a prețurilor cerute sau oferite pentru terenurile comparabile este urmată de efectuarea unor corecții ale prețurilor terenurilor libere comparabile, pentru a cuantifica diferențele dintre prețurile plătite, cerute sau oferite pe unitatea de suprafață, cauzate de diferențele între caracteristicile specifice ale terenurilor și tranzacțiilor cu acestea, numite elemente de comparație.

Evaluarea terenului pentru stabilirea **valorii de piață** s-a realizat prin **metoda comparației directe**, comparabilele fiind extrase din ofertele de pe piața imobiliară din jud. Brașov - vezi **ANEXA NR. 1 și sintetizate în Tabelul nr. 1**

#### **Fisa de date necesare evaluării terenului**

- Teren: intravilan
- S teren = 5.764 mp
- topografie – plana;
- forma : trapez;
- acces: str. Parcului
- Adresa: Fagaras
- Stare: construit
- Data evaluării: 03.10.2022
- Scopul evaluării: vanzare;
- Categoria de valoare adecvata scopului: valoare de piata.

#### 4.2.1. Determinarea valorii de piata a terenului prin metoda comparatiei

Elementele de comparatie considerate relevante au fost: drepturile de proprietate transmise, conditiile de finantare, conditii de vanzare, conditiile pietii, localizare, suprafata, utilitati, front stradal, acces. Corectiile s-au facut tinand cont de concluziile rezultate din analiza de piata si de analiza ofertelor studiate.

#### ABORDAREA PRIN COMPARATIA VANZARILOR - TEREN

Elemente descriptive		Subiect	Comparabila 1	Comparabila 2	Comparabila 3
Valoare oferta- Euro (rotunjit)		74.932	360.000	248.400	210.096
Suprafata - mp		5.764,00	40.000,00	27.600,00	26.262,00
Deschidere		55,00	100,00	20,00	100,00
Valoare oferta- Euro/mp (rotunjit)		13	9,00	9,00	8,00
Discount negociere			-0,10	-0,10	-0,10
Valoare oferta/tranzactie- Euro corectata			8	8	7
Element de comparatie					
Drept de proprietate		integral	integral	integral	integral
Corectie (%)					
Corectie			0	0	0
Pret corectat			8	8	7
Conditii de finantare		cash	cash	cash	cash
Corectie (%)					
Corectie			0	0	0
Pret corectat			8	8	7
Conditii de vanzare		normal	normal	normal	normal
Corectie (%)					
Corectie			0	0	0
Pret corectat			8	8	7
Conditii de piata		current	current	current	current
Corectie (%)					
Corectie			0	0	0
Pret corectat			8	8	7
Localizare		str. Negoiu	str Ciocanului	sos Combinatului	str. Oxigenului
Corectie (%)			10%	5%	10%
Corectie			1	0	1
Pret corectat			9	9	8
Acces		asfaltat	asfaltat	asfaltat	asfaltat
Corectie (%)					

Corectie				
Pret corectat		0	0	0
		9	9	8
Suprafata	5764			
Corectie (%)		40.000	27.600	26.262
Corectie		65%	55%	50%
Pret corectat		6	5	4
		15	13	12
Deschidere/ adancime	55			
Deschidere/ adancime	0,45	200	20	100
Corectie (%)		0,25	0,01	0,38
Corectie				
Pret corectat		0	0	0
		15	13	12
Utilitati	da			
Corectie (%)		da	da	da
Corectie				
Pret corectat		0	0	0
		15	13	12
Cea mai buna utilizare	industrial			
Corectie (%)		industrial	industrial	industrial
Corectie				
Pret corectat		0	0	0
		15	13	12
Status urban	intravilan			
Corectie (%)		intravilan	intravilan	intravilan
Corectie				
Pret corectat		0	0	0
		14,7	13,2	11,9
Alte ajustari				
Corectie (%)				
Corectie				
Pret corectat		0,0	0,0	0,0
		15	13	12
Corectie totala neta		7	5	5
Corectie totala neta (%)		82%	63%	65%
Corectie totala bruta		7	5	5
Corectie totala bruta (%)		82%	63%	65%
Numar corectii negative		0	0	0
Numar corectii pozitive		2	2	2
Numar elemente similare		10	10	10
Valoare de piata unitara estimata a proprietatii				13,0 Euro
Valoare de piata estimata a proprietatii				74.932 Euro

Valoare de piata estimata a proprietatii rotunjita	1 decimal	74.932 Euro
--	-----------	-------------



Observatii privind ajustarile realizate :

**Pretul de oferta/vanzare :** pentru toate comparabilele , fiind oferte, s-a considerat o marja de negociere de 10 %. Aceasta ajustare nu este considerata o corectie – nu este un element de corectie- ci o transformare a valorii de ofertare in pret de vanzare.

**Localizarea :** au fost ajustate comparabilele in functie de atractivitatea zonei de amplasare si distanta fata de centrul orasului ;

**Acces :** nu au fost necesare ajustari ;

**Suprafata :** s-au facut ajustari pentru toate comparabilele in functie de suprafata acestora. Cu cat suprafata de teren este mai mica cu atat pretul este mai mare / mp.

**Deschidere :** Nu au fost necesare ajustari.

**Utilitati :** nu au fost necesare ajustari.

**Cea mai buna utilizare :** nu au fost necesare ajustari

In urma evaluarii prin comparatia directa a rezultat un interval de valori cuprinse intre 12-15 Euro/mp.

Pentru alegerea valorii finale am calculat corectiile totale si am considerat ca terenul care are corectia bruta procentuala cea mai mica , este egala cu proprietatea evaluata. Am ales comparabila 2 ca fiind egala cu proprietatea evaluate. Astfel valoarea de piata estimata a terenului in urma abordarii prin comparatia vanzarilor este de: **13 E/mp.**

**VALOARE UNITARA TEREN = 13 Euro/mp ( 64,33 LEI/MP)**

**Valoare teren 5.764 mp = 5.764 x 13 =**

**= 74.932 Euro echivalent 370.764 Lei**





### 4.3. Rezultatul evaluarii. Concluziile privind valoarea

In urma evaluarii efectuate, a analizei informatiilor aplicabile si a factorilor relevanti, opinia mea este ca **valoarea de piata** a proprietatilor imobiliare analizate este de:

	Valoarea UNITARA estimata in Euro/mp (rotunjit)	Valoarea UNITARA exprimata in Lei (rotunjit)	Valoarea TOTALA exprimata in Euro	Valoarea TOTALA exprimata in Lei (Rotunjit)
Teren intravilan 5.764 mp	13 Euro/mp	64,33 lei/mp	74.930	370.800

Curs euro la data evaluarii : 1 E = 4.9480 lei

Argumentele care au stat la baza elaborarii acestei opinii, precum si considerente privind valoarea sunt :

- valoarea a fost exprimata tinand seama exclusiv de ipotezele, conditiile limitative si aprecierile exprimate in prezentul raport si este valabila la data evaluarii ;
- valoarea nu tine seama de responsabilitatile de mediu si de costurile implicate de conformarea la cerintele legale ;
- valoarea este o predictie ;
- evaluarea este o opinie asupra unei valori ;
- valoarea este subiectiva;
- valoarea nu contine TVA

DOBRILA LILIANA  
EXPERT EVALUATOR  
MEMBRU TITULAR ANEVAR



ANEXE


1. Studiu de piata- comparabile terenuri
2. Extras CF ;
3. Plan de amplasament
4. Fotografii

# ANEXA NR. 1- STUDIU DE PIATA- COMPARABILE TEREN

COMPARABILA 1

<https://www.storia.ro/ro/oferta/teren-industrial-deosebit-fagaras-IDsnhc>

**Ovidiu Filip**  
Agentie  
0744 437 798



## Teren industrial deosebit Fagaras

360 000 €

Rata estimata: 7.829 RON /luna

Avans: 267.300 RON (15%)

Perioada imprumutului: 30 ani

**Foloseste calculatorul de credite**

Brasov (judet), Fagaras, Brasov (judet)

9 €/m<sup>2</sup>

## Prezentare generala

Suprafata  
40.000 m<sup>2</sup>

Tip teren  
teren intravilan

Inclinatie  
cere informatii

Siguranta  
cere informatii

Vizionare la distanta  
cere informatii

Tip vanzator

**agentie**

### **Descriere anunt**

Va propunem spre vanzare un teren industrial deosebit in Fagaras pe strada Ciocanului .  
Terenul este situat la asfalt si are dimensiuni generoase avand toate utilitatile.  
Se poate achizitiona acest teren si cu o cladire de birouri de 400 mp aflata alaturat.

### **Particularitati**

Infrastructura

**electricitate, canalizare, apa curenta**

Comoditati

**conducta de gaze naturale**

Caracteristici

**acces - drum asfaltat**

Siguranta

fara informatii

Imprejurimi

**transport public**

COMPARABILA 2

<https://www.olx.ro/d/oferta/teren-soseaua-combinatului-IDgv1OL.html>



**Adrian**

Pe OLX din **septembrie 2022**

Activ pe 27 septembrie 2022

076 635 2074

Postat 02 octombrie 2022

## **Teren Soseaua Combinatului**

# **9 €**

Prețul e negociabil

**PROMOVEAZĂREACTUALIZEAZĂ**

- Persoana fizica

- Extravilan / intravilan: Intravilan
- Suprafata utila: 27 600 m<sup>2</sup>

## DESCRIERE

Teren intravilan

Localizare: Soseaua Combinatului ~ Municipiul Fagaras

Suprafata: 27.600 mp (2.76 ha)

Deschidere la drum: 130 metri

Categoria de folosinta: arabil

Categorie teren : intravilan

Regim tehnic conform PUG: zona mixta - servicii si locuinte


Terenul este pretabil pentru urmatoarele utilizari:

- sedii ale unor firme, servicii pentru întreprinderi, proiectare, consultanță în diferite domenii și alte servicii profesionale;
- sedii ale unor organizații politice, profesionale etc.;
- structuri de vânzare cu suprafață mare (peste 1000 mp.) - comerț alimentar și nealimentar, alimentație publică;
- activități manufacturiere;
- depozitare mic-gros;
- show-room pentru diferite produse de larg consum;
- hoteluri, moteluri, pensiuni, agenții de turism;
- restaurante, baruri, cofetării, cafenele etc.;
- sport și recreere în spații acoperite
- parcaje la sol;
- spații libere pietonale;
- locuințe, respectiv locuințe cu partiu special care includ spații pentru profesioni libérale;
- grupări de funcțiuni admise alcătuind centre de cartier;
- spații și piețe pietonale;

ID: 244054863Vizualizări: 422

<https://www.storia.ro/ro/oferta/vanzare-teren-in-fagaras-omv-petrom-sa-IDf6mF>

**Mihai Ilie**  
Agentie  
0372 868 724



## Vanzare Teren in Fagaras\_OMV Petrom SA

207 000 €

Rata estimata: 4.501 RON /luna

Avans: 153.698 RON (15%)

Perioada imprumutului: 30 ani

**Foloseste calculatorul de credite**

Brasov (judet), Strada Oxigenului null, Brasov (judet), Colonia Combinat, Brasov (judet)

8 €/m<sup>2</sup> **Prezentare generala**

Suprafata  
26.262 m<sup>2</sup>

Tip teren  
teren intravilan

Inclinatie  
cere informatii

Siguranta  
cere informatii

Vizionare la distanta  
cere informatii

Tip vanzator  
agentie

### Descriere anunt

OMV Petrom SA vinde teren in Fagaras, Str. Oxigenului nr. 1, jud. Brasov.

Suprafata terenului este de 26.262mp.

Cadastru, intabulare, certificat de urbanism de informare, acte complete la cerere.

Pentru detalii ne puteti contacta in intervalul 9-16, de luni pana vineri.

OMV Petrom SA



Oficiul de Cadastru și Publicitate Imobiliară BRASOV  
Biroul de Cadastru și Publicitate Imobiliară Făgăraș

**CARTE FUNCİARĂ NR. 104134**  
**COPIE**  
Carte Funciară Nr. 104134 Făgăraș

**A. Partea I. Descrierea imobilului**

TEREN intravilan

Adresa: Loc. Făgăraș, Jud. Brașov

Nr. Crt.	Nr. cadastral topografic	Nr. topografic	Suprafața* (mp)
A1	104134		5.764

*Porcu: 2.*

Nr. CF vechi: 12317  
Nr. cadastral vechi: 1030  
Nr. topografic: 2889/5

*Intersecție cu Negru*

Observații / Referințe

**Construcții**

Crt	Nr. cadastral topografic	Adresa	Observații / Referințe
A1.1	104134-C1	Loc. Făgăraș, Jud. Brașov	Construcții compuse din: clădire de birouri, stație și depozit (magazie), rampă de spălare și degresare din metal, 2 magazine.

**B. Partea II. Proprietari și acte**

Înscrieri privitoare la dreptul de proprietate și alte drepturi reale


Act nr.	Referințe
3859 / 03/09/1885	
Act nr. 0 (cerere nr. 145/1959 c.f.); B1 Intabulare, drept de PROPRIETATE dobândit prin Lege, cota actuală 1/1, cota inițială 1/1 COMUNA POLITICĂ FĂGĂRAȘ 2) MUNICIPIUL FĂGĂRAȘ OBSERVATII: (proveniență din CF 12317); Cerere nr. 9430/2019 c.f.	A1 / B.3
3742 / 01/04/2008	
Certificat De Urbanism nr. 62, din 25/03/2008 emis de Primăria Făgăraș (contract de vânzare cumpărare nr. 1 din 25.04.2007 cu SC Mixta de Transport SA, documentație cadastrală); B2 Intabulare, drept de PROPRIETATE cumpărare, dobândit prin Convenție, cota actuală 1/1, cota inițială 1/1 1) S.C. TRANSBUS S.A., cu sediul în Brașov str.13 Decembrie nr.135	A1.1
9430 / 10/05/2019	
Act Administrativ nr. 99, din 24/04/2019 emis de Consiliul Local Făgăraș; Act Administrativ nr. 45589, din 09/05/2019, emis de Municipiul Făgăraș; B3 Se notează schimbarea denumirii proprietarului de c.f. de sub B.1.1, din "Comuna Politică Făgăraș" în "Municipiul Făgăraș, domeniul privat"	A1

**C. Partea III. SARCINI**

Înscrieri privind dezmembărările dreptului de proprietate, drepturi reale de garanție și sarcini

NU SUNT

Referințe



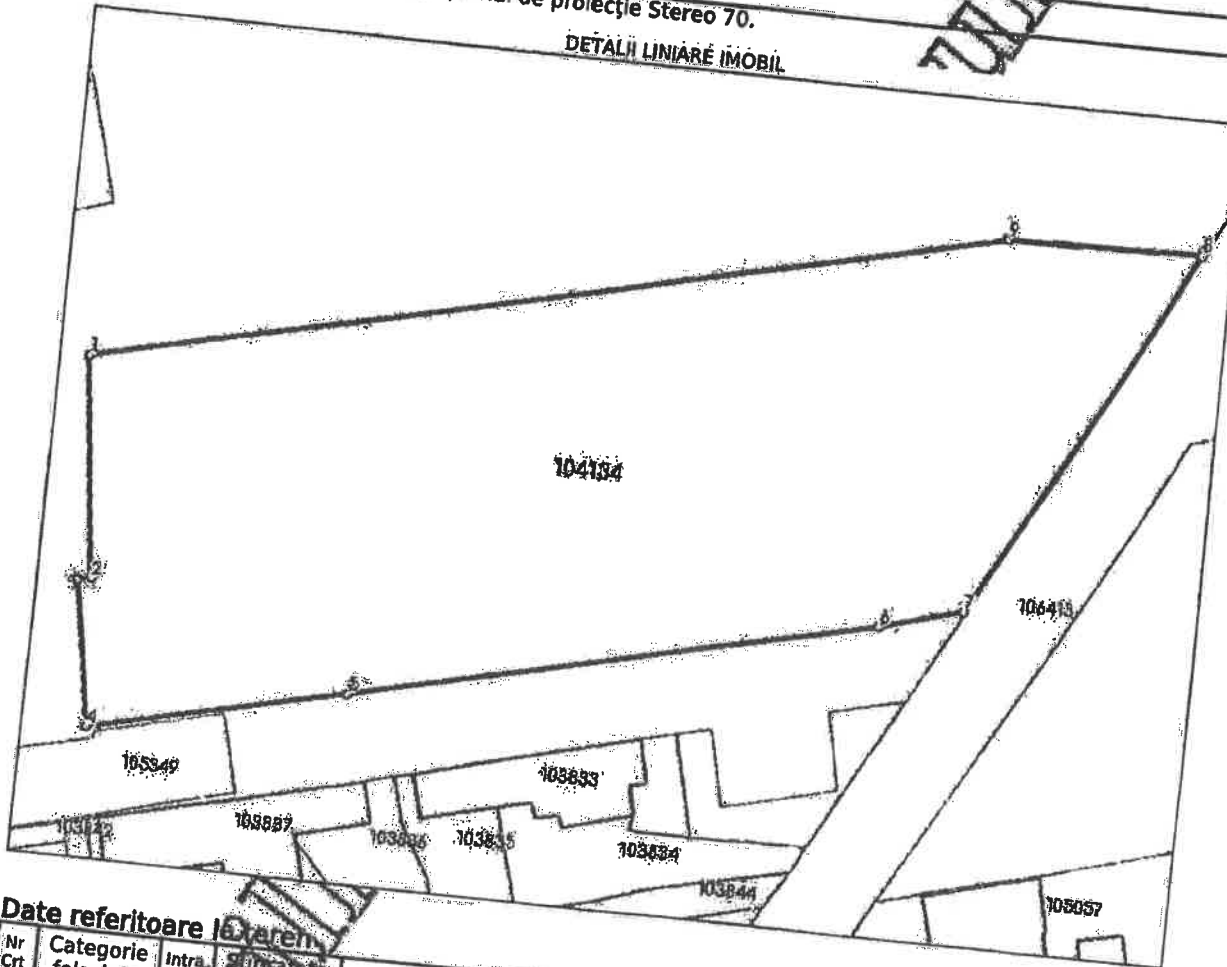
Teren

Anexa Nr. 1 La Partea I

Nr cadastral	Suprafața (mp)*	Observații / Referințe
104134	5.764	

\* Suprafața este determinată în planul de proiecție Stereo 70.

DETALII LINIARÉ IMOBIL.



Date referitoare la teren

Nr Crt	Categorie folosință	Intra vilaf	Suprafața (mp)	Taria	Parcelă	Nr. topo	Observații / Referințe
1	curti constructii	D/	5.764	-	-	2889/5	

Date referitoare la construcții

Crt	Numar	Destinație construcție	Supraf. (mp)	Situație Juridică	Observații / Referințe
A1.1	104134-C1	construcții industriale și edilitare	-	Cu acte	Construcții compuse din: clădire de birouri, stație și depozit (magazie), rampă de spălare și degresare din metal, 2 magazii.

Lungime segmente

1) Valorile lungimilor segmentelor sunt obținute din proiecție în plan.

Punct început	Punct sfârșit	Lungime segment (m)
1	2	28.058
2	3	1.656
3	4	18.799














Punct început	Punct sfârșit	Lungime segment (m)
4	5	33.257
5	6	67.862
6	7	10.965
7	8	54.027
8	9	25.158
9	1	117.398

\*\* Lungimile segmentelor sunt determinate în planul de proiecție Stereo 70 și sunt rotunjite la 1 milimetru.  
\*\*\* Distanța dintre puncte este formată din segmente cumulate ce sunt mai mici decât valoarea 1 milimetru.

Neutilizabil în circuitul  
civil









**ROMÂNIA**  
**JUDEȚUL BRAȘOV**



**CONSILIUL LOCAL FĂGĂRAȘ**

Strada Republicii, Nr. 3, 505200, Tel: 0040368 402 949 Fax: 0040368 402 805  
Web: www.primaria-fagaras.ro, Email: secretariat@primaria-fagaras.ro

**HOTĂRĂREA nr.255**  
**din data de 28 iulie 2022**



-privind aprobarea vânzării prin negociere directă a imobilului teren - intravilan, proprietatea Municipiului Făgăraș - domeniu privat, situat în Făgăraș, str. Parcului, nr. 2, edificat cu 1 construcție C1 proprietatea S.C. TRANSBUS S.A, înscris în CF nr. 104134 Făgăraș, în suprafață de 5.764 mp, în vederea rezolvării situației juridice, imobil ce reprezintă teren situat sub construcția amintită - proprietate privată persoană juridică

**CONSILIUL LOCAL AL MUNICIPIULUI FĂGĂRAȘ,**  
**întrunit în ședință ordinară,**

Având în vedere Referatul de aprobare al Primarului Municipiului Făgăraș nr. 40652/1/16.06.2022 și Raportul Compartimentului de specialitate nr. 40652/16.06.2022, prin care se propune aprobarea vânzării prin negociere directă a imobilului teren - intravilan, proprietatea Municipiului Făgăraș - domeniu privat, situat în Făgăraș, str. Parcului, nr. 2, edificat cu 1 construcție proprietatea S.C. TRANSBUS S.A, înscris în CF nr. 104134 Făgăraș, în suprafață de 5.764 mp, în vederea rezolvării situației juridice, imobil ce reprezintă teren situat sub construcția amintită - proprietate privată persoană juridică, precum și faptul că acesta se regăsește în Inventarul bunurilor ce aparțin domeniului privat al Municipiului Făgăraș la poziția 800058.

Văzând avizul favorabil al Comisiei de studii, prognoze economico-sociale, buget finanțe și administrarea domeniului public și privat al municipiului, al Comisiei de organizare și dezvoltare urbanistică, realizarea lucrărilor publice, protecția mediului înconjurător, conservarea monumentelor istorice și de arhitectură, al Comisiei pentru servicii publice, pentru comerț și agricultură, al Comisiei de turism, relații externe și integrare europeană, precum și faptul că în scopul aplicării art. 364 Cod administrativ a fost constituită Comisia de stabilire a calității de constructor/proprietar de bună credință a imobilelor construcții, situate în Făgăraș, str. Parcului, nr. 2, precum și de negociere a prețului de vânzare a imobilului teren-proprietatea privată a Municipiului Făgăraș, situat sub construcția aflată la adresa menționată mai sus și care nu face obiectul licitației publice, prin Dispoziția nr.1.030/20.06.2022,

Luând în considerare faptul că, pentru imobilul teren înscris în cartea funciară amintită mai sus, respectiv CF nr. 104134 Făgăraș nu au fost depuse cereri de reconstituire a dreptului de proprietate în baza Legii fondului funciar nr. 18/1991, Legii nr. 169/1997 pentru modificarea și completarea Legii fondului funciar nr. 18/1991, Legii nr. 1/2000 pentru reconstituirea dreptului de proprietate asupra terenurilor agricole și celor forestiere, solicitate potrivit prevederilor Legii fondului funciar nr. 18/1991 și ale Legii nr. 169/1997, Legea nr. 247/2005 privind reforma în domeniile proprietății și justiției, precum și unele măsuri adiacente și nu au fost depuse notificări în baza Legii nr. 10/2001 privind regimul juridic al unor imobile preluate în mod abuziv în perioada 6 martie 1945 - 22 decembrie 1989,

Având în vedere prevederile:

- art. 10 alin.2 și art. 24 din Legea nr. 7/1996 a cadastrului și publicității imobiliare republicată cu modificările și completările ulterioare;
- art. 553, alin.1 coroborat cu alin.4, art. 885 și ale art. 888 Cod civil,
- art. 36, alin.1 din Legea nr. 18/1991 a fondului funciar cu modificările și completările ulterioare, coroborat cu cele ale art. 354, art. 355 și ale art. 364, alin.1 din OUG nr. 57/2019 privind Codul administrativ,

În temeiul art. 108, lit.e; art. 129, alin.2, lit. c; art. 139, alin.2, art. 196, alin.1, lit.a, art. 197, art. 198, alin.1 și alin.2, art. 243, alin.1, lit.a și art. 364, alin.1 din OUG nr. 57/2019 privind Codul administrativ, cu modificările și completările ulterioare,

## HOTĂRĂȘTE:

**Art.1:** Se aprobă vânzarea prin negociere directă către S.C. TRANSBUS S.A., a imobilului teren - intravilan, proprietatea Municipiului Făgăraș - domeniu privat, situat în Făgăraș, str. Parcului, nr. 2, astfel:  
- teren în suprafață de 5.764 mp, proprietatea Municipiului Făgăraș- domeniu privat edificat cu construcție C1 compusă din: clădire birouri, stație și depozit(magazie), rampă de spălare și degresare din metal, 2 magazii, proprietatea S.C. TRANSBUS S.A., imobile teren și construcție înscrise în CF nr. 104134 Făgăraș;

**Art.2.:** Se aprobă demararea procedurii de evaluare a imobilului teren descris la art.1, de către un evaluator autorizat, prețul acestuia urmând a fi cuprins în prețul de vânzare a imobilelor.

**Art.3.:** Domeniul privat al Municipiului se va modifica în mod corespunzător.

**Art.4.:** Cu ducerea la îndeplinire a prevederilor prezentei hotărâri, se încredințează Primarul Municipiului Făgăraș, prin Birou cadastru, Evidență Patrimoniu.

PREȘEDINTE DE ȘEDINȚĂ,  
BUTUNOIU NICOLAIE



CONTRASEMNEAZĂ,  
Ptr.Secretar general,  
Jr.CAMELIA CRIȘAN



Hotărârea s-a adoptat cu **11 voturi pentru și 4 abțineri.**

Consilieri in functie - 16

Consilieri prezenti - 15

**Prezenta hotărâre se comunică:**

”

- 1ex. Dosar ședință
- 1ex. Colecție
- 1ex. Prefectură
- 1ex. Primar
- 1ex. Secretar general
- 1ex. Afișare
- 1ex. Birou Cadastru, evidență patrimoniu
- 1ex. Direcția Buget-Finanțe
- 1ex. Arhitect-șef
- 1ex. Compartiment Relații cu Publicul, Arhivă

Cod: F-50

**CONSILIUL LOCAL AL  
MUNICIPIULUI FĂGĂRAȘ**

**COMISIA 3  
COMISIA PENTRU SERVICII  
PUBLICE, PENTRU COMERT  
ȘI AGRICULTURĂ**

AVIZ NR. 34 / 31.10.2022

În aplicarea prevederilor art.136 din O.U.G.nr.57/2019 privind Codul administrativ  
Comisia de specialitate nr.3 **AVIZEAZĂ (NU AVIZEAZĂ)** favorabil proiectul de  
hotărâre privind:

- însușirea Raportului de evaluare nr.976/03.10.2022 pentru imobilul teren  
intravilan, proprietatea Municipiului Făgăraș - domeniu privat, situat în Făgăraș,  
str.Parcului, nr.2, identificat în CF.nr.104134 Făgăraș, în suprafață de 5.764 mp, edificat cu  
construcție proprietatea S.C. TRANSBUS S.A.

Amendamente propuse:

A.F - 3 Perten

**PRESEDINTE,**  
Știrbu Cosmin



**SECRETAR,**

**CONSILIUL LOCAL AL  
MUNICIPIULUI FĂGĂRAȘ**

**COMISIA 6  
COMISIA DE TURISM, RELAȚII  
EXTERNE ȘI INTEGRARE  
EUROPEANĂ**

AVIZ NR. 34 / 31.10.2022

În aplicarea prevederilor art.136 din O.U.G.nr.57/2019 privind Codul administrativ  
Comisia de specialitate nr.6 **AVIZEAZĂ (NU AVIZEAZĂ)** favorabil proiectul de  
hotărâre privind:

*zestari pentru 2 obiective .*

- însușirea Raportului de evaluare nr.976/03.10.2022 pentru imobilul teren intravilan, proprietatea Municipiului Făgăraș - domeniu privat, situat în Făgăraș, str.Parcului, nr.2, identificat în CF.nr.104134 Făgăraș, în suprafață de 5.764 mp, edificat cu construcție proprietatea S.C. TRANSBUS S.A.

Amendamente propuse:

---

---

---

---

---

---

---

---

**PREȘEDINTE,**  
Biza Radu

*713*

**SECRETAR,**  
Polmolea Corina-Cornelia

*[Signature]*

Cod: F-18

CONSILIUL LOCAL AL  
MUNICIPIULUI FĂGĂRAȘ

COMISIA 1  
COMISIA DE STUDII, PROGNOZE  
ECONOMICO-SOCIALE, BUGET  
FINANȚE ȘI ADMINISTRAREA  
DOMENIULUI PUBLIC ȘI PRIVAT  
AL MUNICIPIULUI

AVIZ NR. 34 /31.10.2022

În aplicarea prevederilor art.136 din O.U.G.nr.57/2019 privind Codul administrativ  
Comisia de specialitate nr.1 AVIZEAZĂ (NU AVIZEAZĂ) favorabil proiectul de  
hotărâre privind:

- însușirea Raportului de evaluare nr.976/03.10.2022 pentru imobilul teren  
intravilan, proprietatea Municipiului Făgăraș - domeniu privat, situat în Făgăraș,  
str.Parcului, nr.2, identificat în CF.nr.104134 Făgăraș, în suprafață de 5.764 mp, edificat cu  
construcție proprietatea S.C. TRANSBUS S.A.

Amendamente propuse:

AN - 2 VOTURI PENTRU DA  
2 VOTURI PENTRU DA  
1 ABȚINERE DE LA VOT

PREȘEDINTE,  
Clăuș Valentin

SECRETAR,

Cod: F-18



**CONSILIUL LOCAL AL  
MUNICIPIULUI FĂGĂRAȘ**

**COMISIA 5  
COMISIA PENTRU ADMINISTRAȚIA  
PUBLICĂ LOCALĂ, JURIDICĂ,  
APĂRAREA ORDINII PUBLICE,  
RESPECTAREA DREPTURILOR ȘI  
LIBERTĂȚILOR CETĂȚENEȘTI,  
PROBLEMELE MINORITĂȚILOR**

AVIZ NR. 34 / 27.10.2022

În aplicarea prevederilor art.136 din O.U.G.nr.57/2019 privind Codul administrativ  
Comisia de specialitate nr.5 **AVIZEAZĂ (NU AVIZEAZĂ)** favorabil proiectul de hotărâre  
privind:

- însușirea Raportului de evaluare nr.976/03.10.2022 pentru imobilul teren  
intravilan, proprietatea Municipiului Făgăraș - domeniu privat, situat în Făgăraș,  
str.Parcului, nr.2, identificat în CF.nr.104134 Făgăraș, în suprafață de 5.764 mp, edificat cu  
construcție proprietatea S.C. TRANSBUS S.A.

Amendamente propuse:

---

---

---

---

---

---

---

---

**PREȘEDINTE,**  
Paicu Cristina-Cornelia



**SECRETAR,**



Cod: F-18