

19.



ROMÂNIA
JUDEȚUL BRAȘOV



CONSILIUL LOCAL FĂGĂRAȘ

Strada Republicii, Nr. 3, 505200, Tel: 0040368 402 949, Fax: 0040368 402 805
Web: www.primaria-fagaras.ro, Email: secretariat@primaria-fagaras.ro

HOTĂRÂREA nr.

Din data de

privind prima înscriere pe numele Municipiului Făgăraș - domeniul public a imobilului teren cu categoria de folosință "drum", extravilan, Dr 656/1/2/53 în suprafață de 3885 mp și atestarea la domeniul public al Municipiului Făgăraș

CONSILIUL LOCAL AL MUNICIPIULUI FAGARAS, întrunit în ședință.....

Analizând Raportul de specialitate nr. 36332/16.05.2023 a Compartimentului evidență patrimoniu și Referatul de aprobare al Primarului Municipiului Făgăraș 36332/1/16.05.2023, prin care se propune aprobarea înscrierii în Cartea Funciară a unui drum aparținând domeniul public al Municipiului Făgăraș

Văzând prevederile art. 24, alin. 1-3 și ale art. 41 din Legea nr. 7/1996 a Cadastrului și Publicității Imobiliare, cu modificările și completările ulterioare, ale art. 858-861, art. 863, lit. f, art. 881 din Legea nr. 287/2009 Codul Civil, republicat;

Prevederile Ordinului 600/2023 pentru aprobarea Regulamentului de avizare, recepție și înscriere în evidențele de cadastru și carte funciară, cu modificările și completările ulterioare;

În conformitate cu prevederile art. 286 alin. 4 din OUG 57/2019 privind Codul Administrativ și Avizul de specialitate al comisiei de specialitate nr. /.....2023

În temeiul prevederilor art. 129, alin 2, lit. c, alin. 6, lit. c; art. 136, alin. 1; art. 139; art. 196, alin. 1, lit. a; art. 286 și a anexei 4 din O.U.G. nr. 57/2019 privind Codul Administrativ;

Văzând Hotărârea nr. 2/15.05.2023 a Comisiei Locale de Aplicare a Legilor Fondului Funciar Făgăraș

Văzând avizul favorabil al Comisiei.....

Având în vedere prevederile Legii 24/2000, art. 41, alin. 6, alin. 7, art. 24, art. 28 alin. 6, art. 29, ale Legii nr.7/1996 a cadastrului și publicității imobiliare modificată și completată, Ordinului nr. 600/2023 privind modificarea și completarea Regulamentului de recepție și înscriere în evidențele de cadastru și carte funciară, ale art.858-861, art. 863, lit.f, art. 881 din Cod civil, ale art. 129, alin.2, lit. c, art. 139, alin.3, lit. g, art. 196, alin.1, lit.a, art. 197, art. 198, alin.1 și alin.2, art. 243, alin.1, lit.a și art. 287, lit. b din OUG nr. 57/2019 privind Codul administrativ

HOTĂRĂȘTE:

Art.1. Se însușește documentația de primă înscriere a imobilului teren cu categoria de folosință "drum", extravilan, Dr 656/1/2/53, în suprafață de 3885 mp, întocmită de persoană juridică autorizată ANDY TOPSURVEY SRL – anexa 1; parte integrantă.

Art.2. Se aprobă prima înscriere a imobilului teren cu categoria de folosință "drum" extravilan, Dr 656/1/2/53, în suprafață de 3885 mp, parte integrantă din documentația menționată la art.1, pe numele Municipiului Făgăraș - domeniu public, ca fiind de uz și interes public local.

Art.3. Se atestă apartenența la domeniul public al Municipiului Făgăraș pentru drumul Dr 656/1/2/53 extravilan, în suprafață de 3885 mp

Art.4. Cu ducerea la îndeplinire a prezentei hotărâri se încredințează Primarul Municipiului Făgăraș, prin Compartiment Evidență Patrimoniu.

INITIATOR
PRIMAR,
GHEORGHE SUCACIU

AVIZAT
SECRETAR GENERAL,

Jr. CAMELIA CRIȘAN



ROMÂNIA
JUDEȚUL BRAȘOV



CONSILIUL LOCAL FĂGĂRAȘ

Strada Republicii, Nr. 3, 505200, Tel: 0040368 402 949, Fax: 0040368 402 805
Web: www.primaria-fagaras.ro, Email: secretariat@primaria-fagaras.ro

ANEXĂ LA HCL nr. ____/____.05.2023

Prin prezenta se confirmă că imobilul ce face obiectul documentației cadastrale de primă înscriere face parte din domeniul public al Municipiului Făgăraș, după cum urmează:

Nr. crt	Tarla	Drum	Suprafața (mp)	Documentație nr./Executant
1	14	Dr 656/1/2/53	3885	40/2023 – ANDY TOPSURVEY SRL

PRIMAR,
GHEORGHE SUCACIU

76 SECRETAR GENERAL,
Jr. CAMELIA CRIȘAN

Nr. înregistrare: 36332/16.05.2023

RAPORT COMPARTIMENT DE SPECIALITATE
LA PROIECTUL DE
HOTĂRÂRE A CONSILIULUI LOCAL

privind prima înscriere pe numele Municipiului Făgăraș - domeniul public a imobilului teren cu categoria de folosință ”drum”, extravilan, Dr 656/1/2/53 în suprafață de 3885 mp și atestarea la domeniul public al Municipiului Făgăraș



Având în vedere necesitatea reglementării situației juridice a imobilului teren cu categoria de folosință ”drum”, extravilan, Dr 656/1/2/53, în suprafață de 3885 mp, în sensul întabulării definitive în cartea funciară fiind prin natura lui de uz și interes public local, conform documentației cu nr. 40/2023 (persoană juridică autorizată ANDY TOPSURVEY SRL);

Ținând seama de necesitatea definitivării procedurilor de carte funciară, imobilul ce face obiectul prezentului raport, fiind parte integrantă din documentația de primă înscriere.

Propunem aprobarea înscrierii în Cartea Funciară a unui drum aparținând domeniul public al Municipiului Făgăraș, Dr 656/1/2/53 extravilan, în suprafață de 3885 mp, în sensul întabulării definitive în cartea funciară fiind prin natura lui de uz și interes public local, precum și modificarea Inventarului Bunurilor ce aparțin domeniului public al Municipiului Făgăraș.

PRIMAR
GHEORGHE SUCACIU



Nr. crt.	Funcția și atribuția	Numele, prenumele	Data	Semnătura,
1.	Șef Birou	Tănase Elena	16.05.2023	
2.	Consilier	Greco Gabriel	16.05.2023	



**ROMÂNIA
JUDEȚUL BRAȘOV**



MUNICIPIUL FĂGĂRAȘ

Strada Republicii, Nr. 3, 505200, Tel: 0040368 402 949, Fax: 0040368 402 805
Web: www.primaria-fagaras.ro, Email: secretariat@primaria-fagaras.ro

Nr. 36332/1/16.05.2023

**REFERAT DE APROBARE
LA PROIECTUL DE
HOTĂRÂRE A CONSILIULUI LOCAL**

privind prima înscriere pe numele Municipiului Făgăraș - domeniul public a imobilului teren cu categoria de folosință ”drum”, extravilan, Dr 656/1/2/53 în suprafață de 3885 mp și atestarea la domeniul public al Municipiului Făgăraș

Având în vedere necesitatea reglementării situației juridice a drumului Dr 656/1/2/53, extravilan, cu suprafața de 3885 mp în sensul întabulării definitive în cartea funciară, fiind prin natura lui de uz și interes public local.

Ținând seama de necesitatea definitivării procedurilor de carte funciară.

Propunem aprobarea proiectului supus dezbaterilor.

**PRIMARUL MUNICIPIULUI FAGARAS
GHEORGHE SUCACIU**



MUNICIPIUL FĂGĂRAȘ

Strada Republicii, Nr. 3, 505200, Tel: 0040368 402 949, Fax: 0040368 402 805
Web: www.primaria-fagaras.ro, Email: secretariat@primaria-fagaras.ro

COMISIA LOCALĂ DE APLICARE A LEGILOR FONDULUI FUNCİAR FĂGĂRAȘ Nr. 36136 din 15.05.2023

HOTĂRÂREA NR. 2 DIN 15.05.2023

Sunt prezenți majoritatea membrilor Comisiei Locale de Fond Funciar Făgăraș.

În temeiul prevederilor art. 129, alin 2, lit. c, alin. 6, lit. c; art. 136, alin. 1; art. 139; art. 196, alin. 1, lit. a; art. 286 și a anexei 4 din O.U.G. nr. 57/2019 privind Codul Administrativ;

În temeiul O.G. nr. 43/1997 privind regimul drumurilor;

Având în vedere prevederile HG 890/2005 privind procedura de constituire, atribuțiile și funcționarea comisiilor pentru stabilirea dreptului de proprietate privată asupra terenurilor, a modelului și modului de atribuire a titlurilor de proprietate, precum și punerea în posesie a proprietarilor, Legii nr.7/1996 a cadastrului și publicității imobiliare modificată și completată, Ordinului nr. 600/2023 privind modificarea și completarea Regulamentului de recepție și înscriere în evidențele de cadastru și carte funciară,

HOTĂRĂȘTE:

Art.1. Se aprobă documentațiile pentru prima înscriere în Cartea Funciară a imobilului teren cu categoria de folosință "drum" intravilan, Dr 649/1/76, cu suprafața de 4050 mp; imobilului teren cu categoria de folosință "drum" extravilan, Dr 656/1/2/53 cu suprafața de 3885 mp; imobilului teren cu categoria de folosință "drum" cu suprafața totală de 2762 mp, compus din parcela Dr 660/11 extravilan cu suprafața de 1035 mp și parcela Dr 673/1 intravilan, cu suprafața de 1727 mp, documentații întocmite de persoană juridică autorizată ANDY TOPSURVEY SRL

Art.2. Se aprobă înscrierea în Cartea Funciară a trei drumuri, Dr 649/1/76, intravilan, în suprafață de 4050 mp; Dr 656/1/2/53 extravilan, în suprafață de 3885 mp; drum cu suprafața totală de 2762 mp, compus din parcela Dr 660/11 extravilan cu suprafața de 1035 mp și parcela Dr 673/1 intravilan, cu suprafața de 1727 mp, conform documentației atașate

Art.3. Se aprobă scoaterea din balanța parcelelor ce aparțin Fondului Funciar a drumurilor aparținând domeniul public al Municipiului Făgăraș, respectiv Dr 649/1/76, intravilan, cu suprafața de 4050 mp; Dr 656/1/2/53, extravilan, în suprafață de 3885 mp; drum cu suprafața totală de 2762 mp, compus din parcela Dr 660/11 extravilan cu suprafața de 1035 mp și parcela Dr 673/1 intravilan, cu suprafața de 1727 mp, conform documentațiilor atașate

COMISIA LOCALĂ DE APLICARE A LEGILOR FONDULUI FUNCİAR FĂGĂRAȘ

1. Primăria Făgăraș	SUCACIU GHEORGHE	Președinte
2. Primăria Făgăraș	MARIAN LAVINIA	Secretar
3. Primăria Făgăraș	ȘTIRBU COSMIN GHEORGHE	Membru
4. Primăria Făgăraș	CRIȘAN CAMELIA	Membru
5. Primăria Făgăraș	GRECU GABRIEL	Membru
6. Primăria Făgăraș	MOGOȘ ANCA IULIANA	Membru
7. RNP – ROMSILVA	MUNTEANU RADU	Membru
8. Reprezentant proprietari	BOGDAN ION	Membru
9. Reprezentant proprietari	FUSĂRĂU GHEORGHE	Membru
10. Reprezentant proprietari	CIORA VICTOR ROMUL	Membru
11. Reprezentant proprietari	BÂRCEA NICOLAE	Membru
12. Reprezentant proprietari	TOADER IOAN	Membru
13. Reprezentant proprietari	VLAD MIRCEA	Membru
14. Reprezentant proprietari	BRUDA MIHAI	Membru



[Handwritten signatures of the committee members]

**OFICIUL DE CADASTRU ȘI PUBLICITATE IMOBILIARĂ BRAȘOV
BIROUL DE CADASTRU ȘI PUBLICITATE IMOBILIARĂ FĂGĂRAȘ**

Nr. de înregistrare/.....

CERERE DE RECEPȚIE ȘI ÎNSCRIERE

Subscrisa **Primăria Municipiului Făgăraș**, prin primar Gheorghe Sucaciu, cu sediul în Mun. Făgăraș, str. Republicii, nr. 3, jud. Brașov, CIF 4384419, tel./fax 0268/211313, e-mail: secretariat@primaria-fagaras.ro, împuternicesc persoana juridică **SC ANDY TOPSURVEY SRL/autorizație clasa III, serie RO-B-J, nr. 2249/2021**, prin **PFA URDEA ANDREI**, autorizație categoria A, serie **RO-B-F, nr. 2290/2021**, conform contract/angajament nr. **37373** din **23.05.2023**, pentru înregistrarea documentației la OCPI și vă rog să dispuneți:

I. OBIECTUL RECEPȚIEI:

- prima înregistrare în sistemul integrat de cadastru și carte funciară

- recepție cadastrală și înființare carte funciară

- recepție cu alocare număr cadastral

- înființare carte funciară

- recepție cadastrală și înființare carte funciară pentru imobile situate în regiunile de carte funciară supuse Decretului-lege nr.

115/1938

- actualizare informații cadastrale:

- înscriere construcții

- extindere/radiere construcții

- modificarea limitei de proprietate

- modificarea suprafeței imobilului

- actualizare categorii de folosință/destinații

- re poziționare

- anulare operațiuni cadastrale

- alte informații tehnice cu privire la imobil

- înregistrarea în planul cadastral a imobilelor situate în regiunile de carte funciară supuse Decretului- lege nr. 115/1938

- înregistrarea în planul cadastral

- înregistrarea în planul cadastral și efectuarea altor operațiuni

- înregistrarea în planul cadastral și înscriere construcție

- înregistrarea în planul cadastral și extindere/radiere construcție

- documentația de identificare a amplasamentului imobilului situat pe un alt UAT

- documentație de atribuire număr cadastral

- documentație pentru dezlipire/alipire teren

- documentație de prima înregistrare UI

- documentație pentru apartamentare

- documentație pentru dezlipire/alipire UI

- documentație pentru reapartamentare

- documentație pentru supraetajare

- documentație pentru descrierea dezmembrămintelor dreptului de proprietate

- documentație pentru reconstituirea cărții funciare pierdute, distruse sau sustrase

- îndreptarea erorii materiale a persoanei autorizate

II. OBIECTUL ÎNSCRIERII:

- intabularea*) dreptului de proprietate

- înscrierea provizorie **)

- notarea***)

- radierea ****)

- îndreptarea erorii materiale *****)

IMOBILUL: UAT Făgăraș

Adresă imobil							Nr. CF/ Nr. cad (IE)
Localitate	Strada (Tarla)	Număr (Parcelă)	Bloc	Scara	Etaj	Ap.	
Făgăraș	-	DR 656/1/2/53	-	-	-	-	- (E)

ACTUL JURIDIC care justifică cererea, anexat în original sau în copie legalizată:

- Hotărârea nr.
- Certificat de atestare fiscală nr.
- Adeverință nr.

*Precizez că redarea pe suport informatic s-a făcut după originalul/copia legalizată a înscrisurilor și că nu a fost alterat conținutul acestora, sub sancțiunea nulității absolute a înscrierii, recepției sau avizării.

**Originalul/copia legalizată a înscrisurilor depuse sunt păstrate permanent în original de către solicitant.

Solicit comunicarea răspunsului:

- prin poștă
 la sediul biroului teritorial
 fax nr.....
 electronic (RGI online)

Semnătura proprietarului/persoanei interesate

.....


Semnătură persoană autorizată



Serviciu achitat cu chitanța nr. *****	Data	Suma	Cod serviciu
	Mai 2023		

Prin semnarea prezentei cereri mă oblig să respect dispozițiile Legii nr. 190/2018 privind măsuri de punere în aplicare a Regulamentului (UE) 2016/679 și ale Regulamentului (UE) nr. 679/2016 al Parlamentului European și al Consiliului din 27 aprilie 2016 privind protecția persoanelor fizice în ceea ce privește prelucrarea datelor cu caracter personal și privind libera circulație a acestor date și de abrogare a Directivei 95/46/CE (Regulamentul general privind protecția datelor), în sensul nedivulgării informațiilor cu caracter personal despre care am luat cunoștință.

Notă: Oficiul de Cadastru și Publicitate Imobiliară, instituție publică cu personalitate juridică aflată în subordinea Agenției Naționale de Cadastru și Publicitate Imobiliară, prelucrează date cu caracter personal furnizate de dumneavoastră: nume, prenume, serie și număr act de identitate, cod numeric personal, adresa poștală etc.

Notă:

*) Drept de proprietate, uz, uzufruct, abitație, servitute, concesiune, ipotecă, privilegiu etc.

**) Act sub condiție suspensivă, hotărâre judecătorească nedefinitivă

***) Incapacitate, locațiunea, preemțiunea, promisiunea de înstrăinare, sechestrul judiciar și asigurator, schimbarea rangului ipotecii, acțiuni în justiție asupra imobilului în cauză, orice alte fapte sau drepturi personale etc.

****) Drepturi reale, ipotecă, privilegiu

*****) Se va completa una din variantele de comunicare.

*****) Se va menționa eroarea materială.

*****) Se completează datele corespunzătoare responsabilului cu protecția datelor desemnat la nivelul fiecărui OCPI.

NOTĂ:

Oficiul de Cadastru și Publicitate Imobiliară, instituție publică cu personalitate juridică aflată în subordinea Agenției Naționale de Cadastru și Publicitate Imobiliară, prelucrează date cu caracter personal furnizate de dumneavoastră: nume, prenume, serie și număr act de identitate, cod numeric personal, adresa poștală etc.

Datele cu caracter personal sunt prelucrate de către operator în vederea îndeplinirii competențelor legale privind evidențele de cadastru și carte funciară și pot fi comunicate numai destinatarilor abilitați prin acte normative

(Codul civil, Codul de procedură civilă, Codul fiscal, alte legi speciale), inclusiv organelor de poliție, parchetelor, instanțelor sau altor autorități publice, în condițiile legii. În acest sens vă informăm și vă asigurăm că am luat măsuri tehnice și organizatorice adecvate pentru protejarea datelor dumneavoastră.

În exercitarea drepturilor dumneavoastră prevăzute de Regulamentul nr. 679/2016 privind protecția persoanelor fizice în ceea ce privește prelucrarea datelor cu caracter personal și privind libera circulație a acestor date, dar și pentru orice alte informații suplimentare legate de protecția datelor cu caracter personal vă puteți adresa responsabilului cu protecția datelor, la adresa bv@ancpi.ro *, formulând o cerere scrisă, datată și semnată sau la telefon: 0268/471808 *****).

**OFICIUL DE CADASTRU ȘI PUBLICITATE IMOBILIARĂ BRAȘOV
BIROUL DE CADASTRU ȘI PUBLICITATE IMOBILIARĂ FĂGĂRAȘ**

DECLARAȚIE

Subscrisa **Primăria Municipiului Făgăraș**, prin primar **Gheorghe Sucaci**, cu sediul în Mun. Făgăraș, str. Republicii, nr. 3, jud. Brașov, CIF 4384419, tel./fax 0268/211313, e-mail: secretariat@primaria-fagaras.ro, prin prezenta declar pe propria răspundere, în calitate de proprietar al imobilului situat în extravilanul Loc. Făgăraș, parcela 656/1/2/53, Jud. Brașov, sub sancțiunile prevăzute de Codul penal, cu privire la falsul în declarații, că:

- am indicat persoanei autorizate limitele imobilului, în vederea întocmirii documentației cadastrale;
- am fost informată și solicit înscrierea în evidențele de cadastru și carte funciară a suprafeței rezultate din măsurători de **3885 mp**, comunicată de persoana autorizată;
- am fost informat(ă) și sunt de acord cu poziționarea incertă a imobilului și a consecințelor ce decurg din acest lucru;
- am adus la cunoștința tuturor proprietarilor informațiile mai sus menționate, aceștia fiind de acord cu întocmirea documentației și înregistrarea ei la OCPI;
- imobilul nu se află în litigiu;
- titularii drepturilor reale asupra imobilelor vecine,, au fost convocați și nu s-au prezentat la convocare.

Îmi asum întreaga răspundere pentru punerea la dispoziția persoanei juridică **SC ANDY TOPSURVEY SRL**/autorizație **clasa III**, serie **RO-B-J**, nr. **2249/2021**, prin **PFA URDEA ANDREI**, autorizație categoria **A**, serie **RO-B-F**, nr. **2290/2021** a următoarelor acte doveditoare ale dreptului de proprietate, respectiv:

- Hotărârea nr.
- Certificat de atestare fiscală nr.
- Adeverință nr.

*Precizez că redarea pe suport informatic s-a făcut după originalul/copia legalizată a înscrisurilor și că nu a fost alterat conținutul acestora, sub sancțiunea nulității absolute a înscrierii, recepției sau avizării.

**Originalul/copia legalizată a înscrisurilor depuse sunt păstrate permanent în original de către solicitant.

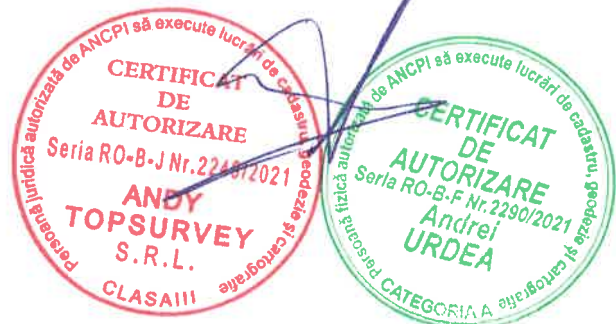
în vederea identificării limitelor bunului imobil măsurat, pentru executarea documentației cadastrale, participând la măsurătoare.

Data: Mai 2023

Proprietar/posesor/ținător/reprezentant legal

.....


Persoană autorizată
(semnătura)





ROMÂNIA
MINISTERUL FINANTELOR PUBLICE
AGENȚIA NAȚIONALĂ DE ADMINISTRARE FISCALĂ
CERTIFICAT DE ÎNREGISTRARE FISCALĂ

Seria **A** Nr. **0524283**

Denumire/Nume si prenume:
MUNICIPIUL FAGARAS

Domiciliul fiscal: **JUD. BRAȘOV, MUN. FĂGĂRAȘ,**
STR. REPUBLICII, Nr.3

Emitent

00000000000000000000473012833

A

Codul de înregistrare fiscală (C.I.F.): **4384419**

Data atribuirii (C.I.F.): **27.07.1993**

Data eliberării: **06.08.2010**

Cod M.F.P. 14.13.20.99/2

Se utilizează începând cu 01.01.2007

MEMORIU TEHNIC

1. **Adresa imobil:** extravilan Loc. Făgăraș, parcela 656/1/2/53, Jud. Brașov.
2. **Tipul lucrării:** Prima înregistrare în sistemul integrat de cadastru și carte funciară - Recepție cadastrală și înființare carte funciară pentru imobile situate în regiunile de carte funciară supuse Decretului-lege nr. 115/1938.
3. **Suprafața planului supus recepției :** 3885 mp.
4. **Scurtă prezentare a situației din teren:** Imobilul este situat în extravilanul localității Făgăraș, Jud. Brașov. Terenul este neîmprejmuit, iar categoria de folosință este **drum**.
5. **Descrierea generală a operațiunilor efectuate :**

5.1. Documentare:

Conform studiului de Carte Funciară și a datelor furnizate de Primăria Municipiului Făgăraș, rezultă că imobilul care face obiectul prezentei documentații este situat în intravilan și nu este înscris în Cartea Funciară, acesta fiind în proprietatea **Municipiului Făgăraș**, conform HCL nr.

Suprafața din acte a terenului este de **3885 mp**, iar cea rezultată din măsurători este de **3885 mp**.

Sarcini: Nu sunt.

5.2. Localizarea și identificarea imobilului:

Imobilul în cauză are următoarele vecinătăți:

- La Nord: CD 653 și CD 634;
- La Est: CD 641;
- La Sud: NGL 648/1, A 656/1/3, imobilul cu nr. Cad. 107153, DE 656/1/3/1, A 656/1/2, DE 656/1/1/12, CD 634, A 660;
- La Vest: podeț și canal stație de epurare.

Pe acest imobil nu este edificată nici o construcție.

Suprafața imobilului, s-a calculat folosind coordonatele absolute ale punctelor de contur. Metoda de calcul este numerică, iar procedeul de calcul aplicat este analitic, efectuarea calculelor propriu-zise executându-se automat cu ajutorul aplicației Bentley Microstation. Principiul de calcul este cel prezentat în tabelul de mai jos:

Nr. Pct.	X	Y
1	483450.935	497132.186
2	483463.026	497144.277
3	483463.612	497227.403
4	483463.814	497256.054
5	483463.993	497281.515
6	483464.040	497288.130
7	483464.069	497292.212
8	483464.238	497317.331
9	483464.471	497352.156
10	483464.517	497358.999
11	483464.660	497380.412
12	483464.697	497385.862
13	483462.982	497401.706
14	483461.766	497412.939
15	483460.978	497420.217
16	483460.615	497423.569
17	483459.729	497431.750
18	483458.188	497446.693

Nr. Pct.	X	Y
19	483458.002	497448.933
20	483453.523	497468.784
21	483463.081	497461.495
22	483466.883	497442.446
23	483469.440	497420.880
24	483470.536	497407.450
25	483471.540	497390.648
26	483471.701	497375.012
27	483471.403	497351.051
28	483470.662	497280.109
29	483469.635	497186.091
30	483468.700	497135.783
31	483467.809	497119.069
32	483461.795	497107.137
33	483461.582	497105.209
34	483464.529	497093.783
35	483463.387	497084.980
36	483452.903	497035.969

Nr. Pct.	X	Y
37	483436.897	496959.937
38	483429.765	496926.586
39	483427.961	496919.919
40	483424.593	496925.134
41	483424.934	496926.335
42	483424.015	496928.391
43	483431.028	496961.182
44	483447.034	497037.214
45	483457.468	497085.995
46	483459.044	497098.137
47	483456.161	497109.313
48	483451.537	497116.858
49	483443.906	497105.406
50	483441.425	497107.093
51	483443.813	497110.677
52	483448.562	497117.804
53	483450.229	497123.511

Formule și calcule

$$S = 3885 \text{ mp}$$

$$2S = \sum X_i(Y_{i+1} - Y_{i-1})$$

$$2S = \sum Y_i(X_{i+1} - X_{i-1})$$

6. Operațiuni de specialitate realizate:

6.1. Aparatura folosită:

➤ Aparatul folosit la realizarea **măsurătorilor prin tehnologie GNSS** (Sisteme Satelitare și Navigație Globală) a fost echipamentul Stonex S10. Specificațiile tehnice ale acestui echipament sunt următoarele:

- receptor cu triplă frecvență (L1CA+L1P+L1C+L2P+L5);
- recepționează semnal de la GPS-GLONASS-BEIDOU-GALILEO-QZSS-SBAS;
- acuratețe pentru static: orizontal 2.5 mm+0.1ppm RMS, vertical 3.5 mm+0.5 ppm RMS;
- acuratețe pentru Real Time Kinematic: orizontal 8 mm+0.8 ppm RMS, vertical 15 mm+1 ppm RMS.

6.2. Metodele folosite:

Punctele rețelei de ridicare/îndesire au fost determinate GNSS prin metoda ROMPOS RTK fiind aplicat un procedeu de poziționare absolută diferențială, eroarea care afectează distanța de la satelit la receptor este calculată, transmisă și aplicată în timp real, ca o corecție diferențială primită prin internet de la serverul Rompos, fără a fi necesară staționarea pe un punct fizic cunoscut având ca repere de bază stațiile permanente GNSS din rețeaua geodezică națională clasă A.

Prelucrarea datelor obținute în urma măsurătorilor s-a efectuat pe calculator cu ajutorul programelor de specialitate, metoda folosită în calculul drumuirii fiind cea a celor mai mici pătrate.

După prelucrarea datelor, acestea au fost introduse în programul *Bentley Microstation* unde au fost aranjate și structurate pe straturi, folosindu-se simboluri și librării de linii conform atlasului de semne convenționale, rezultând planul de amplasament și delimitare la scară 1:500