

29.



ROMÂNIA
JUDEȚUL BRAȘOV



CONSILIUL LOCAL FĂGĂRAȘ

Strada Republicii, Nr. 3, 505200, Tel: 0040368 402 949, Fax: 0040368 402 805
Web: www.primaria-fagaras.ro, Email: secretariat@primaria-fagaras.ro

**PROIECT
HOTĂRÂREA nr.**

Din data de

privind atestarea apartenenței la domeniul privat al Municipiului Făgăraș a imobilului teren intravilan în suprafață de 2.443 mp, teren care face parte din Zona de Agrement „Lacuri Beclean”, situat în Făgăraș, identificat în CF nr 100926 Făgăraș

**CONSILIUL LOCAL AL MUNICIPIULUI FĂGĂRAȘ,
înrunit în ședință.....**

Având în vedere Referatul de aprobare al Primarului Municipiului Făgăraș nr. 50554/1/09.09.2022, Raportul Compartimentului de specialitate nr. 50554/09.09.2022, precum și Adeverința Biroului cadastru, evidență patrimoniu nr. 50554/2/09.09.2022 prin care se identifică imobilul din cartea funciară cu cel din prezenta hotărâre de consiliu local și prin care se propune atestarea la domeniul privat al Municipiului Făgăraș a imobilului teren intravilan situat în Făgăraș, identificat în CF nr 100926 Făgăraș

Văzând avizele comisiilor de specialitate.....

Luând în considerare faptul că, pentru imobilul teren înscris în CF nr. 100926 Făgăraș **nu au fost depuse cereri de reconstituire a dreptului de proprietate** în baza Legii fondului funciar nr. 18/1991, Legii nr. 169/1997 pentru modificarea și completarea Legii fondului funciar nr. 18/1991, Legii nr. 1/2000 pentru reconstituirea dreptului de proprietate asupra terenurilor agricole și celor forestiere, solicitate potrivit prevederilor Legii fondului funciar nr. 18/1991 și ale Legii nr. 169/1997, Legea nr. 247/2005 privind reforma în domeniile proprietății și justiției, precum și unele măsuri adiacente și **nu au fost depuse notificări** în baza Legii nr. 10/2001 privind regimul juridic al unor imobile preluate în mod abuziv în perioada 6 martie 1945 - 22 decembrie 1989.

Având în vedere prevederile art. 36, alin.1 din Legea nr. 18/1991 privind fondul funciar republicată, art. 28, alin. 5 și art. 41, alin (5²) din Legea nr. 7/1996 a cadastrului și publicității imobiliare cu completările și modificările ulterioare, ale art. 553, alin.1, art. 557, alin.2 și art. 888 Cod civil

În temeiul art. 129, alin.2, lit. c, art. 139, alin.3, lit. g, art. 196, alin.1, lit.a, art. 197, art. 198, alin.1 și alin.2, art. 243, alin.1, lit.a și art. 287, lit. b, art 354, art 355, art 358 din OUG nr. 57/2019 privind Codul administrativ

HOTĂRĂȘTE:

Art. 1: Se aprobă atestarea apartenenței la domeniul privat al Municipiului Făgăraș a imobilului teren intravilan în suprafață de 2.443 mp, situat în Făgăraș, înscris în CF nr 100926 Făgăraș

Art. 2: Se aprobă, întocmirea documentației topografice privind actualizarea datelor de carte funciară, pentru imobilul descris la art 1.

Art. 3: Se aproba trecerea din domeniul privat al Municipiului Fagaras in domeniul public al Municipiului Fagaras a imobilului descris la art. 1

Art. 4: Cu ducerea la îndeplinire a prevederilor prezentei hotărâri se încredințează Primarul Municipiului Făgăraș prin Birou Cadastru, Evidență Patrimoniu.

**INITIATOR
PRIMAR,
GHEORGHE SUCACIU**

**AVIZAT PENTRU LEGALITATE,
PENTRU SECRETAR GENERAL,
JR CAMELIA CRISAN**

Nr. 50554/09.09.2022

**RAPORT AL COMPARTIMENTULUI DE SPECIALITATE
LA PROIECTUL DE HOTĂRÂRE A CONSILIULUI LOCAL**

privind atestarea apartenenței la domeniul privat al Municipiului Făgăraș a imobilului teren intravilan în suprafață de 2.443 mp, teren care face parte din Zona de Acord „Lacuri Beclean”, situat în Făgăraș, identificat în CF nr 100926 Făgăraș

Având în vedere necesitatea reglementării situației juridice a imobilului teren intravilan în suprafață de 2.443 mp, teren care face parte din Zona de Acord „Lacuri Beclean”, situat în Făgăraș, identificat în CF nr 100926 Făgăraș, în sensul întabularii definitive în cartea funciară, pe numele Municipiului Făgăraș-domeniu public fiind prin natura lui de uz și interes public local și de Adeverința nr. 50554/2/09.09.2022 a Biroului Cadastru, evidență patrimoniu prin care se confirmă identitatea dintre imobil și hotărârea consiliului local al Municipiului Făgăraș

Având în vedere că din ansamblul Zona de Acord Lacuri Beclean, pe lângă imobilul menționat, mai fac parte un număr de alte 7 imobile care sunt înscrise în inventarul bunurilor ce aparțin domeniului public al Municipiului Făgăraș,

Având în vedere că respectivul imobil figurează la aceasta dată în proprietatea Statului Român și în administrarea Municipiului Făgăraș, conform inventarului bunurilor aparținând domeniului privat al Municipiului Făgăraș, la poziția 2107510153- valoare mijloc fix- 180.782.00 lei.



Având în vedere că pentru respectivul imobil nu au fost depuse cereri de reconstituire a dreptului de proprietate în baza legilor fondului funciar și nu au fost depuse notificări în baza Legii nr. 10/2001 privind regimul juridic al unor imobile preluate în mod abuziv în perioada 6 martie 1945 - 22 decembrie 1989.

Ținând seama de necesitatea definitivării procedurilor de carte funciară,

Propunem atestarea la domeniul privat al Municipiului Făgăraș a imobilului teren intravilan în suprafață de 2.443 mp, teren care face parte din Zona de Acord „Lacuri Beclean”, situat în Făgăraș, identificat în CF nr 100926 Făgăraș, urmand ca imobilul sa fie trecut din domeniul privat al Municipiului în domeniul public al Municipiului.

**PRIMAR
GHEORGHE SUCACIU**



NR. CRT.	FUNCȚIA ȘI ATRIBUȚIA	NUMELE ȘI PRENUMELE	DATA	SEMĂNĂTURA
1.	Arhitect Șef	LILIANA BOER	09.09.2022	
2.	Șef birou cadastru, evidență patrimoniu	ELENA TĂNASE		
3.	Intocmit, consilier	BĂRBĂȚEI LAURA		



ROMÂNIA
JUDEȚUL BRAȘOV



MUNICIPIUL FĂGĂRAȘ

Strada Republicii, Nr. 3, 505200, Tel: 0040368 402 949, Fax: 0040368 402 805
Web: www.primaria-fagaras.ro, Email: secretariat@primaria-fagaras.ro

Nr. 50554/1/09.09.2022

REFERAT DE APROBARE LA PROIECTUL DE HOTĂRÂRE A CONSILIULUI LOCAL

privind atestarea apartenentei la domeniul privat al Municipiului Făgăraș a imobilului teren intravilan în suprafață de 2.443 mp, teren care face parte din Zona de Acord „Lacuri Beclean”, situat în Făgăraș, identificat în CF Făgăraș nr 100926

Având în vedere necesitatea reglementării situației juridice a imobilului teren intravilan în suprafață de 2.443 mp, teren care face parte din Zona de Acord „Lacuri Beclean”, situat în Făgăraș, identificat în CF Făgăraș nr 100926, în sensul întabularii definitive în cartea funciară, pe numele Municipiului Făgăraș-domeniu public fiind prin natura lui de uz și interes public local și de Adeverința nr. 50554/2/09.09.2022 a Biroului Cadastru, evidență patrimoniu prin care se confirmă identitatea dintre imobil și hotărârea consiliului local al Municipiului Făgăraș.

Având în vedere că din ansamblul Zona de Acord Lacuri Beclean, pe lângă imobilul ce face obiectul proiectului de hotărâre, mai fac parte un număr de alte 7 imobile care sunt înscrise în inventarul bunurilor ce aparțin domeniului public al Municipiului Făgăraș,

Având în vedere că respectivul imobil figurează la aceasta dată în proprietatea Statului Român și în administrarea Municipiului Făgăraș, conform inventarului bunurilor aparținând domeniului privat al Municipiului Făgăraș, la poziția 2107510153- valoare mijloc fix- 180.782.00 lei.

Având în vedere că pentru respectivul imobil nu au fost depuse cereri de reconstituire a dreptului de proprietate în baza legilor fondului funciar și nu au fost depuse notificări în baza Legii nr. 10/2001 privind regimul juridic al unor imobile preluate în mod abuziv în perioada 6 martie 1945 - 22 decembrie 1989.

Ținând seama de necesitatea definitivării procedurilor de carte funciară,
Propunem aprobarea proiectului supus dezbaterilor.

PRIMARUL MUNICIPIULUI FAGARAS
GHEORGHE SUCACIU



ROMÂNIA
JUDEȚUL BRAȘOV



MUNICIPIUL FĂGĂRAȘ

Strada Republicii, Nr. 3, 505200, Tel: 0040368 402 949, Fax: 0040368 402 805
Web: www.primaria-fagaras.ro, Email: secretariat@primaria-fagaras.ro

Nr. 50554/2/09.09.2022

ADEVERINȚĂ

Prin prezenta adevărim faptul că imobilul teren intravilan în suprafață de 2.443 mp, teren care face parte din Zona de Acord „Lacuri Beclean”, situat în Făgăraș, identificat în CF nr 100926 Făgăraș, se identifică cu imobilul ce face obiectul HCL nr.....

PRIMAR
GHEORGHE SUCACIU

NR. CRT.	FUNCȚIA ȘI ATRIBUȚIA	NUMELE ȘI PRENUMELE	DATA	SEMNĂTURA
1.	Arhitect Șef	LILIANA BOER	09.09.2022	
2.	Șef birou Cadastru, evidența patrimoniu	ELENA TĂNASE		
3.	Intocmit, consilier	BARBATEI LAURA		

CARTE FUNCİARĂ NR. 100926
COPIE

Carte Funciară Nr. 100926 Făgăraș

A. Partea I. Descrierea imobilului

Nr. CF vechi:6994
 Nr. topografic:2303/6

TEREN Intravilan

Adresa: Loc. Fagaras, Jud. Brasov

Nr. Crt	Nr. cadastral Nr. topografic	Suprafata* (mp)	Observații / Referințe
A1	100926	2.443	

B. Partea II. Proprietari și acte

Înscrieri privitoare la dreptul de proprietate și alte drepturi reale		Referințe
1336 / 21/04/1997		
Adresa nr. 3280 din 1997 emis de Primaria Fagaras;		
B1	Intabulare, drept de PROPRIETATE, dobandita prin Expropriere, cota actuala 1/1, cota initiala 1/1 1) STATUL ROMAN OBSERVATII: (provenita din conversia CF 6994) cerere nr.350 din 15.01.2010	A1 / B.2
350 / 15/01/2010		
Act Administrativ nr. 224, din 07/12/2009 emis de PRIMARIA FAGARAS;		
B2	Se noteaza schimbarea categoriei de folosinta a imobilul de la A.1. in curti constructii.	A1

C. Partea III. SARGINI

Înscrieri privind dezmembrămintele dreptului de proprietate, drepturi reale de garanție și sarcini		Referințe
1336 / 21/04/1997		
Adresa nr. 3280 din 1997 emis de Primaria Fagaras;		
C1	Asupra imobilului de la A1., se noteaza dreptul de administrare operativa in favoarea: 1) PRIMARIA FAGARAS OBSERVATII: (provenita din conversia CF 6994)	A1
1471 / 06/06/1997		
Contract De Concesiune nr. 227 DIN 1997 emis de Primaria Fagaras;		
C2	Dreptul de concesiune pe o durata de 30 ani, se inscrie in favoarea: 1) S.C. FANTANITA CRAIESII S.R.L. , , cu sediul in FAGARAS, Zona Lacuri Beclean, OBSERVATII: (provenita din conversia CF 6994)	A1

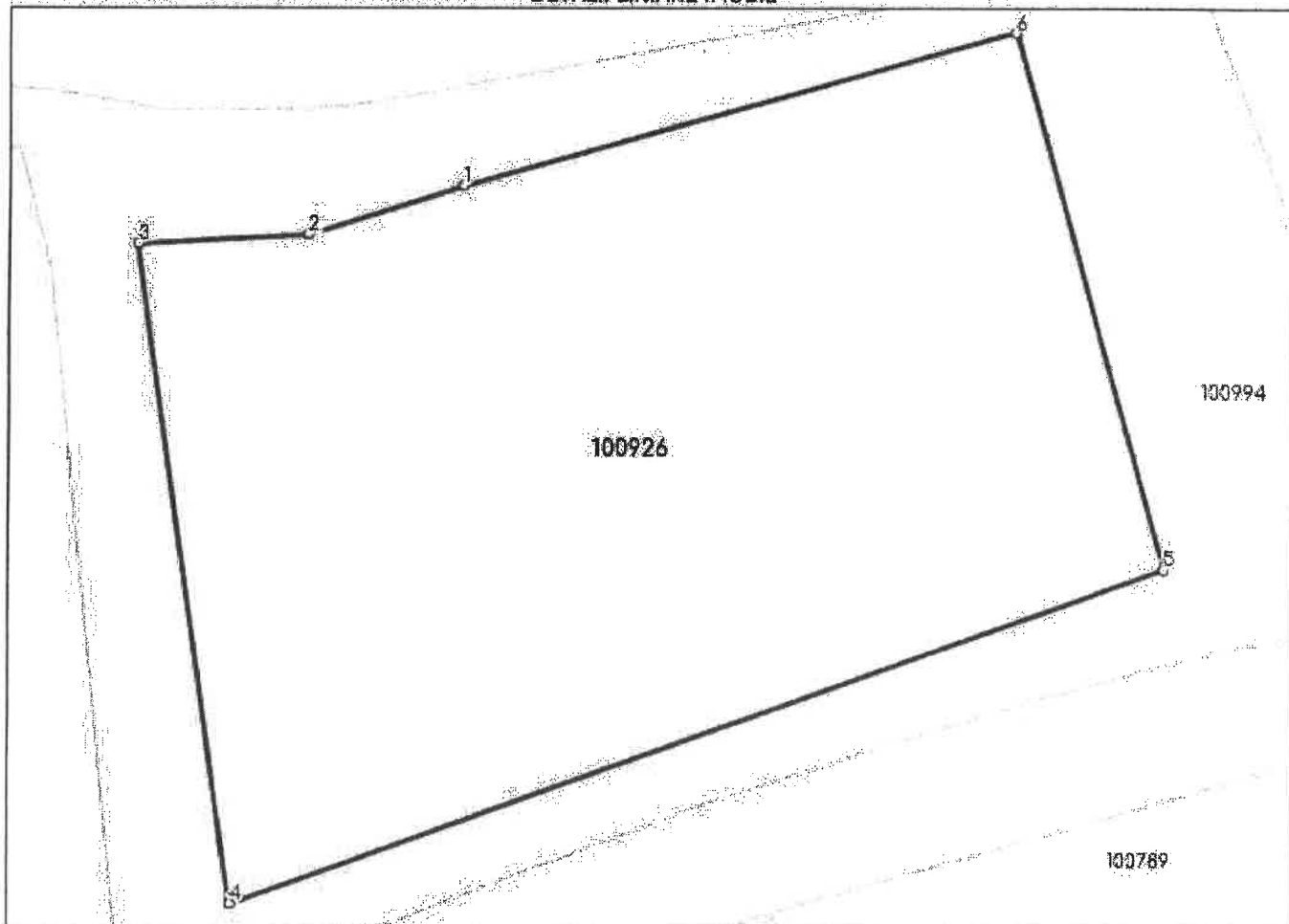
Anexa Nr. 1 La Partea I

Teren

Nr cadastral	Suprafața (mp)*	Observații / Referințe
100926	2.443	

* Suprafața este determinată în planul de proiecție Stereo 70.

DETALII LINIARE IMOBIL



Date referitoare la teren

Nr Crt	Categorie folosință	Intra vilan	Suprafața (mp)	Tarla	Parcelă	Nr. topo	Observații / Referințe
1	curti constructii	DA	2.443	-	-	2303/6	

Lungime Segmente

1) Valorile lungimilor segmentelor sunt obținute din proiecție în plan.

Punct început	Punct sfârșit	Lungime segment (m)
1	2	10.725
2	3	11.121
3	4	44.211
4	5	65.013
5	6	37.001
6	1	37.47

Denumirea		Fișa mijlocului fix		Categorie: Terenuri			
Teren zona Lacuri Beclean CF 100926				Codul de clasificare: 9.2.1			
Date tehnice de identificare (marca, număr de fabrică, serie etc.)				Data dării în folosință: Iunie 2022			
teren in suprafata de 2443 mp, zona Lacuri Beclean CF 100926 PV evaluare 41832				Data amortizării complete:			
				Amortizare lunară:			
				Val amortizată cumulată:			
				Val amortizată rămasă:			
				Domeniu: PRIVAT			
Gestiunea: PRIMARIE							
Magazia: 211.01 - Terenuri D.Privat							
Nr. inventar de la număr la număr	Documentul (data, felul, numărul)	Operațiile care privesc mișcarea, creșterea sau diminuarea valorii mijlocului fix	Număr bucăți	Debit	Credit	Sold	Sold cont 105 "Rezerve din reevaluare"
2107510153	24/06/22, NIR, 25	Nota de receptie	1	180.782,00	0,00	180.782,00	0,00

Contabil
Contabil

.....


Director
Director

.....