

J.



ROMÂNIA
JUDEȚUL BRAȘOV
CONSILIUL LOCAL FĂGĂRAȘ

Strada Republicii, Nr. 3, 505200, Tel: 0040368 402 949, Fax: 0040368 402 805
Web: www.primaria-fagaras.ro, Email: secretariat@primaria-fagaras.ro

PROIECT

HOTĂRÂREA nr.
din data de

privind darea în administrare către Ministerul Mediului, Apelor și Pădurilor -Agentia pentru Protectia Mediului Brasov a unui imobil teren in suprafata de 15 mp proprietatea publica a Municipiului Fagaras

CONSILIUL LOCAL AL MUNICIPIULUI FĂGĂRAȘ
întrunit în ședință ordinară,

Luând în dezbatere proiectul de hotărâre cu privire la darea in administrare către Ministerul Mediului, Apelor și Pădurilor-Agentia pentru Protectia Mediului Brasov a unui imobil teren in suprafata de 15 mp proprietatea publica a Municipiului Fagaras

Analizând referatul de specialitate nr.44474/ 26.07.2023 și Raportul de aprobare al Primarului Municipiului Făgăraș cu nr.44474/1 din 26.07.2023 prin care se propune darea in administrare către Ministerul Mediului, Apelor și Pădurilor-Agentia pentru Protectia Mediului Brasov a unui imobil teren in suprafata de 15 mp proprietatea publica a Municipiului Fagaras

Ținând seama de avizele comisiilor de specialitate ale consiliului local

Avand in vedere adresa APM Brasov nr 9864/25.07.2023 si Ordinul MMAP nr. 1739/26.06.2023 și prevederile Legii 104/2011 privind calitatea aerului inconjurator, cu modificarile si completarile ulterioare

Tinând cont de Legea nr.52/2003 privind transparenta decizionala in administratia publica, republicata cu modificarile si completarile ulterioare;

În temeiul art. 129 alin (1), alin. (2) lit c) și alin (6), lit. b) , art 139 alin. (3) lit.g), art.196, alin. (1), lit. a) și art. 243, alin (1), lit. a) din Ordonanța de Urgență 57/2019 privind Codul administrativ,cu modificările și completările ulterioare.

HOTĂRĂȘTE:


Art. 1. Se aprobă darea in administrare cu titlu gratuit catre Ministerul Mediului, Apelor și Pădurilor - Agentia pentru Protectia Mediului Brasov, pe o durata de 50 de ani, a suprafetei de 15 mp, din imobilul inscris in CF 108283 Fagaras, cadastral 108283, cu suprafata de CF de 4.675 mp – proprietatea publica a Municipiului Fagaras, in vederea amplasarii unei statii de monitorizare a calitatii aerului – BV 7 Brasov, in Municipiul Fagaras, B-dul Unirii partea estica a Bisericii Reformate Fagaras, conform anexei 1 parte integranta din prezenta hotarare.

Art. 2. Agentia pentru Protectia Mediului Brasov are obligatia sa foloseasca imobilul teren identificat la articolul 1, numai conform destinatiei de: amplasare statie de monitorizare a calitatii aerului.

Art. 3. Cu ducerea la îndeplinire a prevederilor prezentei hotărâri, se încredințează Primarul Municipiului Făgăraș, prin compartimentele de specialitate.

Inițiator

Primar
GHEORGHE SUCACIU



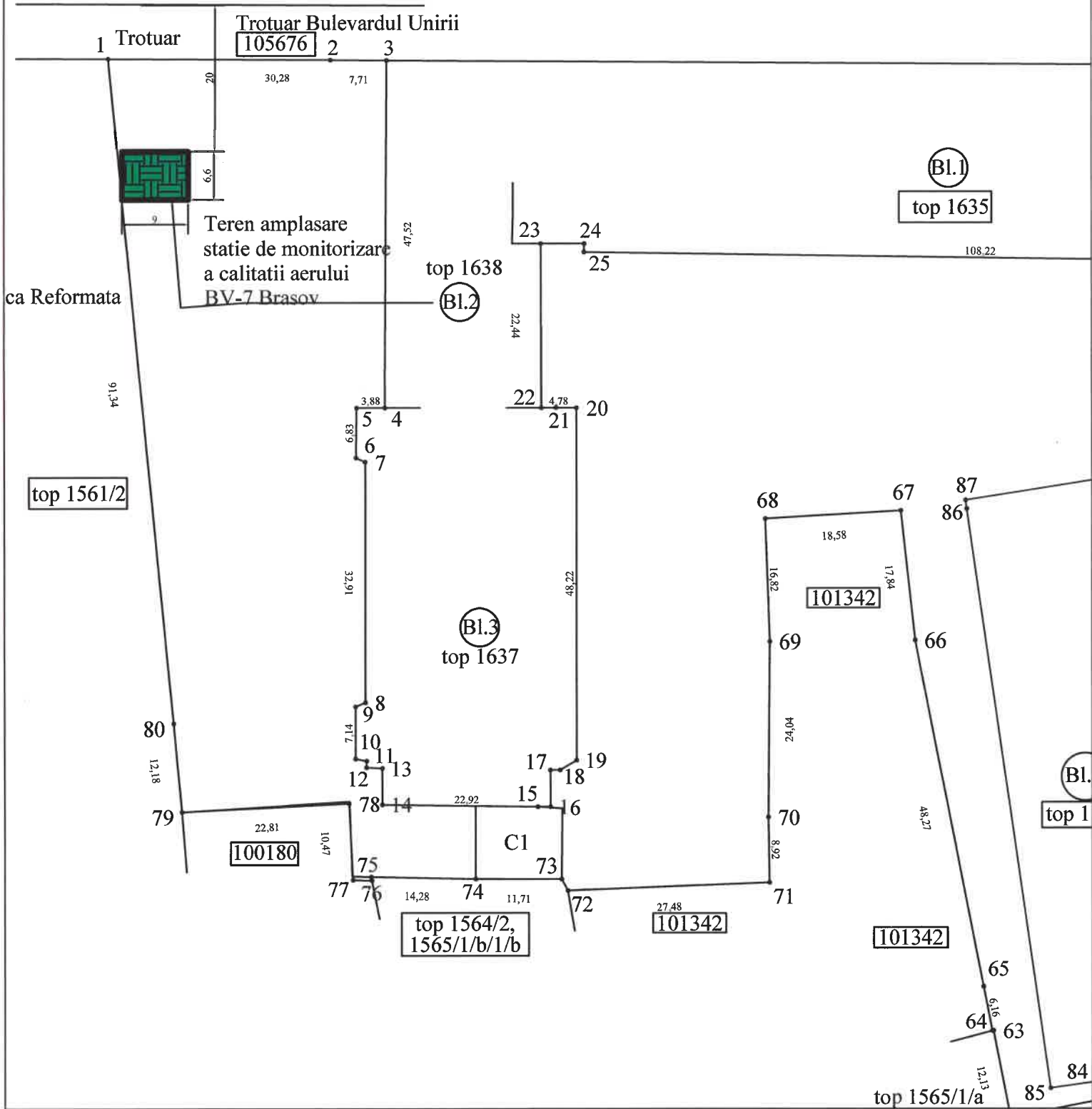
Vizat pentru legalitate

Secretar General
LAVINIA MARIAN



Plan de situatie privind amplasamentul
statiei de monitorizare a calitatii aerului

Bulevardul Unirii





APROBAT,
PRIMAR
GHEORGHE SUCACIU

Nr.44474 din data de 26.07.2023

RAPORT DE SPECIALITATE

privind darea in administrare către Ministerul Mediului, Apelor și Pădurilor - Agenția pentru Protecția Mediului Brașov a unui imobil teren in suprafata de 15 mp proprietatea publica a Municipiului Fagaras

Ministerul Mediului, Apelor și Pădurilor (MMAP) în parteneriat cu Agenția Națională pentru Protecția Mediului (ANPM) are în derulare Proiectul ”*Îmbunătățirea sistemului de evaluare și monitorizare a calității aerului la nivel național*”, finanțat din Fondul European de Dezvoltare Regională (FEDR) - Programul Operațional Infrastructură Mare (POIM) și bugetul de stat prin bugetul MMAP.

Municipiul Fagaras este cuprins în proiectul MMAP ”*Îmbunătățirea Sistemului de Evaluare și Monitorizare a Calității Aerului la nivel național*”, cofinanțat din Fondul European de Dezvoltare Regională prin Programul Operațional Infrastructură Mare 2014-2020 prin amplasarea unei stații de monitorizare a calității aerului BV7 Brașov in mun. Fagaras

În urma discuțiilor cu reprezentanții APM Brașov s-a stabilit de comun acord , cu respectarea tuturor cerințelor din proiect , ca amplasamentul stației de monitorizare a calității aerului din Fagaras BV -7 să fie pe terenul situat în B-dul Unirii lângă Biserica Reformata , conform anexei 1.

Terenul pe care va fi amplasată stația este domeniul public al Municipiului Făgăraș și este înscris în CF 108283 Făgăraș .Se propune darea in administrare cu titlu gratuit a unei suprafete de aproximativ 15 mp din suprafata totală de 4.675 mp cât este înscris în CF.

1	Verificat, Arh Sef	Boer Liliana	26.07.2023	
2	Aprobat, Sef Serviciu Utilitati	Hartoaga Ioana	26.07.2023	
3	Întocmit, Consilier	Greavu Maria	26.07.2023	

Nr.44474/1 din 26.07.2023


REFERAT DE APROBARE a proiectului de hotărâre
privind darea in administrare către Ministerul Mediului, Apelor și Pădurilor -
Agentia pentru Protectia Mediului Brasov a unui imobil teren in suprafata de 15 mp proprietatea
publica a Municipiului Fagaras

Municipiul Fagaras este cuprinsa in proiectul MMAP "Îmbunătățirea Sistemului de Evaluare și Monitorizare a Calității Aerului la nivel național", cofinanțat din Fondul European de Dezvoltare Regională prin Programul Operațional Infrastructură Mare 2014-2020 prin amplasarea unei stații de monitorizare a calității aerului BV7 Brașov in mun. Fagaras

Ministerul Mediului, Apelor și Pădurilor (MMAP) în parteneriat cu Agenția Națională pentru Protecția Mediului (ANPM) are in derulare Proiectul "Îmbunătățirea sistemului de evaluare și monitorizare a calității aerului la nivel național", finanțat din Fondul European de Dezvoltare Regională (FEDR) - Programul Operațional Infrastructură Mare (POIM) și bugetul de stat prin bugetul MMAP.

Analizând referatul de specialitate nr. 44474/26.07.2023 al Serviciului de utilități publice prin care se propune darea in administrare cu titlu gratuit a unui teren de 15 mp pe B-dul Unirii in vederea amplasarii statiei de monitorizare a calității aerului , necesar implementării proiectului mai sus amintit propun aprobarea prezentului proiect.

PRIMAR,
SUCACIU GHEORGHE



Subiect: **Aviz amplasare stație de monitorizare a calității aerului - BV7 în mun. Făgăraș**

Expeditoare: <simona.pascu@apmbv.anpm.ro>

Destinatar: <secretariat@primaria-fagaras.ro>

Copie (CC): <liliana.boer@primaria-fagaras.ro>, <maria.greavu@primaria-fagaras.ro>

Data: 2023-07-25 16:04



Nr. 66435/26.07.2023

- Adresa_Primaria Fagaras_BV7_25.07.2023.pdf(~490 KO)
- Ordinul MMAP nr. 1739_26.06.2023.pdf(~2,4 MO)
- Raspuns Fagaras 05.04.2023 BV7.pdf(~1,7 MO)

Bună ziua,

Stimate domnule Primar Gheorghe Sucaci,

Q.L.
26.07.2023

Prin adresa atasată, vă rugăm să supuneți Consiliului Local al mun. Făgăraș aprobarea emiterii în regim de urgență a avizului de principiu favorabil aprobat prin HCL al mun. Făgăraș pentru darea către MMAP în administrare/ spre folosință gratuită, pentru o perioadă îndelungată (50 ani) a suprafeței de teren de cca. 15m² situat pe B-dul Unirii, lângă Biserica Reformată din mun. Făgăraș în scopul amplasării stației de monitorizare a calității aerului- BV7 în mun. Făgăraș.

Va rog sa confirmați primirea mailului.

Cu respect,

Simona Pascu


Șef Serviciu Monitorizare și Laboratoare
Agenția pentru Protecția Mediului Brașov
Str. Politehnicii nr.3, Brașov
Tel: 0268/419013

Email: simona.pascu@apmbv.anpm.ro

PROTEJEAZĂ MEDIUL ÎNCONJURĂTOR - Chiar este nevoie să printezi acest email?

Please consider the environment before printing this email.





AGENȚIA PENTRU PROTECȚIA MEDIULUI BRAȘOV

Nr.: 9864 / 25.07.2023
Către: Primăria Municipiului Făgăraș
În atenția: Domnului Primar Gheorghe Sucaciu
Spre știință: Compartiment Protecția Mediului
Doamna Arhitect Șef Boer Liliana
Referitor la: Amplasare Stație de monitorizare a calității aerului - BV7 Brașov - în municipiul Făgăraș, jud. Brașov

Stimate Doamnă Primar,

Având în vedere comunicarea interinstituțională avută și faptul că ați finalizat procedura de obținere a extrasului de Carte Funciară nr. 108283/13.07.2023 care include terenul propus pentru amplasarea Stației de monitorizare a calității aerului - BV7 Brașov, în conformitate cu Ordinul MMAP nr.1739/26.06.2023, vă rugăm să supuneți Consiliului Local al mun. Făgăraș aprobarea emiterii în regim de urgență a avizului de principiu favorabil aprobat prin HCL al mun. Făgăraș pentru darea către MMAP în administrare/ spre folosință gratuită, pentru o perioadă îndelungată (50 ani) a suprafeței de teren de cca. 15m² situat pe B-dul Unirii, lângă Biserica Reformată din mun. Făgăraș în scopul amplasării stației de monitorizare a calității aerului - BV7 în mun. Făgăraș.

Menționăm că suprafața stației de monitorizare este cca. 3m² (L=2m x l=1,2m), iar suprafața de teren necesară pentru amplasarea stației, inclusiv cu montarea gardului aferent, este de cca. 15m² (L=4,5m x l=3,3m).


Atașăm prezentei, Ordinul MMAP nr.1739/26.06.2023 și adresa nr. 31216/04.04.2023 emisă de Primăria mun. Făgăraș.

Vă mulțumim pentru colaborare și vă stăm la dispoziție pentru orice informații suplimentare sau clarificări.

Cu deosebită considerație,

Director Executiv

Ciprian BÂNCILĂ



Nume și Prenume	Funcția	Data	Semnătura
Intocmit: Pascu Simona	Șef Serviciu ML	25.07.2023	



MINISTERUL MEDIULUI, APELOR ȘI PĂDURILOR



ORDIN

Nr.1739.... din ...26.06.2023

pentru împuternicirea directorilor executivi ai agențiilor pentru protecția mediului Alba, Bacău, Bistrița-Năsăud, Botoșani, Brașov, Brăila, Dâmbovița, Galați, Gorj, Harghita, Mehedinți, Olt, Prahova, Sibiu, Tulcea, Vaslui și Vrancea pentru a formula cereri în numele și pentru Ministerul Mediului, Apelor și Pădurilor și pentru a încheia în numele și pentru Ministerul Mediului, Apelor și Pădurilor, documentele necesare în vederea amplasării și racordării la rețeaua de energie electrică a stațiilor de monitorizare a calității aerului achiziționate în cadrul proiectului „Îmbunătățirea sistemului de evaluare și monitorizare a calității aerului la nivel național”, cod MySMIS 139703, finanțat prin Programul Operațional Infrastructură Mare (POIM) 2014-2020

Având în vedere Referatul de aprobare nr. POIM AER/169.208/21.06.2023 al Direcției Generale Evaluare Impact, Controlul Poluării și Schimbări Climatice din cadrul Ministerului Mediului, Apelor și Pădurilor,

Ținând cont de Nota de fundamentare nr. POIM AER/257.608/01.04.2021 *privind necesitatea și oportunitatea efectuării cheltuielilor de investiții aferente proiectului „Îmbunătățirea sistemului de evaluare și monitorizare a calității aerului la nivel național”, finanțat prin Programul Operațional Infrastructură Mare (POIM) 2014-2020* a Direcției Generale Evaluare Impact, Controlul Poluării și Schimbări Climatice din cadrul Ministerului Mediului, Apelor și Pădurilor și de Lista obiectivelor de investiții pe anul 2023 cu finanțare nerambursabilă repartizate pentru proiectul „Îmbunătățirea sistemului de evaluare și monitorizare a calității aerului la nivel național”, cod MySMIS 139703, Capitolul 74.01.58.01.01/74.01.58.01.02 aprobată cu nr. DGEIA/92850/18.04.2023,

În conformitate cu prevederile art.7 lit. d) din Legea nr. 104/2011 privind calitatea aerului înconjurător, cu modificările ulterioare și prevederile art. 6 punctul IV, subpunctul 33 din Hotărârea Guvernului nr.43/2020 privind organizarea și funcționarea Ministerului Mediului, Apelor și Pădurilor, cu modificările și completările ulterioare,

În temeiul art. 57 alin. (1), (4) și (5) din Ordonanța de urgență a Guvernului nr.57/2019 privind Codul administrativ, cu modificările și completările ulterioare și a art.13 alin.(4) și (5) din Hotărârea Guvernului nr.43/2020 privind organizarea și funcționarea Ministerului Mediului, Apelor și Pădurilor, cu modificările și completările ulterioare,



ministrul mediului, apelor și pădurilor emite următorul

ORDIN :

Art. 1. - Cu data prezentului ordin, se împuternicesc directorii executivi ai agențiilor pentru protecția mediului Alba, Bacău, Bistrița-Năsăud, Botoșani, Brașov, Brăila, Dâmbovița, Galați, Gorj, Harghita, Mehedinți, Olt, Prahova, Sibiu, Tulcea, Vaslui și Vrancea pentru a formula cereri în numele și pentru Ministerul Mediului, Apelor și Pădurilor și pentru a încheia în numele și pentru Ministerul Mediului, Apelor și Pădurilor, documentele necesare în vederea amplasării și racordării la rețeaua de energie electrică a stațiilor de monitorizare a calității aerului achiziționate în cadrul proiectului „Îmbunătățirea sistemului de evaluare și monitorizare a calității aerului la nivel național”, cod MySMIS 139703, finanțat prin Programul Operațional Infrastructură Mare (POIM) 2014-2020, după cum urmează:

- a) se împuternicește directorul executiv al Agenției pentru Protecția Mediului Alba pentru a formula cereri în numele și pentru Ministerul Mediului, Apelor și Pădurilor și pentru a încheia în numele și pentru Ministerul Mediului, Apelor și Pădurilor, documentele necesare în vederea amplasării și racordării la rețeaua de energie electrică a unei stații de monitorizare a calității aerului (tip trafic) care se furnizează pentru zona Alba prin proiectul „Îmbunătățirea sistemului de evaluare și monitorizare a calității aerului la nivel național” POIM 139703;
- b) se împuternicește directorul executiv al Agenției pentru Protecția Mediului Bacău pentru a formula cereri în numele și pentru Ministerul Mediului, Apelor și Pădurilor și pentru a încheia în numele și pentru Ministerul Mediului, Apelor și Pădurilor, documentele necesare în vederea amplasării și racordării la rețeaua de energie electrică a unei stații de monitorizare a calității aerului (tip trafic) care se furnizează pentru zona Bacău prin proiectul „Îmbunătățirea sistemului de evaluare și monitorizare a calității aerului la nivel național” POIM 139703;
- c) se împuternicește directorul executiv al Agenției pentru Protecția Mediului Bistrița-Năsăud pentru a formula cereri în numele și pentru Ministerul Mediului, Apelor și Pădurilor și pentru a încheia în numele și pentru Ministerul Mediului, Apelor și Pădurilor, documentele necesare în vederea amplasării și racordării la rețeaua de energie electrică a unei stații de monitorizare a calității aerului (tip trafic) care se furnizează pentru zona Bistrița-Năsăud prin proiectul „Îmbunătățirea sistemului de evaluare și monitorizare a calității aerului la nivel național”, POIM 139703;
- d) se împuternicește directorul executiv al Agenției pentru Protecția Mediului Botoșani pentru a formula cereri în numele și pentru Ministerul Mediului, Apelor și Pădurilor și pentru a încheia în numele și pentru Ministerul Mediului, Apelor și Pădurilor, documentele necesare în vederea amplasării și racordării la rețeaua de energie electrică a unei stații de monitorizare a calității aerului (tip trafic) care se furnizează pentru zona Botoșani prin proiectul „Îmbunătățirea sistemului de evaluare și monitorizare a calității aerului la nivel național” POIM 139703;
- e) se împuternicește directorul executiv al Agenției pentru Protecția Mediului Brașov pentru a formula cereri în numele și pentru Ministerul Mediului, Apelor și Pădurilor și pentru a încheia în numele și pentru Ministerul Mediului, Apelor și Pădurilor, documentele necesare în vederea amplasării și racordării la rețeaua de energie electrică a unei stații de monitorizare a calității aerului (tip trafic) care se furnizează pentru zona Brașov prin proiectul „Îmbunătățirea sistemului de evaluare și monitorizare a calității aerului la nivel național” POIM 139703;
- f) se împuternicește directorul executiv al Agenției pentru Protecția Mediului Brăila pentru a formula cereri în numele și pentru Ministerul Mediului, Apelor și Pădurilor și pentru a încheia în numele și pentru Ministerul Mediului, Apelor și Pădurilor, documentele necesare în vederea amplasării și racordării la rețeaua de energie electrică a unei stații de monitorizare a calității



- aerului (tip trafic) care se furnizează pentru zona Brăila prin proiectul „*Îmbunătățirea sistemului de evaluare și monitorizare a calității aerului la nivel național*” POIM 139703;
- g) se împuternicește directorul executiv al Agenției pentru Protecția Mediului Dâmbovița pentru a formula cereri în numele și pentru Ministerul Mediului, Apelor și Pădurilor și pentru a încheia în numele și pentru Ministerul Mediului, Apelor și Pădurilor, documentele necesare în vederea amplasării și racordării la rețeaua de energie electrică a unei stații de monitorizare a calității aerului (tip trafic) care se furnizează pentru zona Dâmbovița prin proiectul „*Îmbunătățirea sistemului de evaluare și monitorizare a calității aerului la nivel național*” POIM 139703;
- h) se împuternicește directorul executiv al Agenției pentru Protecția Mediului Galați pentru a formula cereri în numele și pentru Ministerul Mediului, Apelor și Pădurilor și pentru a încheia în numele și pentru Ministerul Mediului, Apelor și Pădurilor, documentele necesare în vederea amplasării și racordării la rețeaua de energie electrică a unei stații de monitorizare a calității aerului (tip fond urban) care se furnizează pentru zona Galați prin proiectul „*Îmbunătățirea sistemului de evaluare și monitorizare a calității aerului la nivel național*” POIM 139703;
- i) se împuternicește directorul executiv al Agenției pentru Protecția Mediului Gorj pentru a formula cereri în numele și pentru Ministerul Mediului, Apelor și Pădurilor și pentru a încheia în numele și pentru Ministerul Mediului, Apelor și Pădurilor, documentele necesare în vederea amplasării și racordării la rețeaua de energie electrică a unei stații de monitorizare a calității aerului (tip trafic) care se furnizează pentru zona Gorj prin proiectul „*Îmbunătățirea sistemului de evaluare și monitorizare a calității aerului la nivel național*” POIM 139703;
- j) se împuternicește directorul executiv al Agenției pentru Protecția Mediului Harghita pentru a formula cereri în numele și pentru Ministerul Mediului, Apelor și Pădurilor și pentru a încheia în numele și pentru Ministerul Mediului, Apelor și Pădurilor, documentele necesare în vederea amplasării și racordării la rețeaua de energie electrică a unei stații de monitorizare a calității aerului (tip trafic) care se furnizează pentru zona Harghita prin proiectul „*Îmbunătățirea sistemului de evaluare și monitorizare a calității aerului la nivel național*” POIM 139703;
- k) se împuternicește directorul executiv al Agenției pentru Protecția Mediului Mehedinți pentru a formula cereri în numele și pentru Ministerul Mediului, Apelor și Pădurilor și pentru a încheia în numele și pentru Ministerul Mediului, Apelor și Pădurilor, documentele necesare în vederea amplasării și racordării la rețeaua de energie electrică a unei stații de monitorizare a calității aerului (tip fond urban) care se furnizează pentru zona Mehedinți prin proiectul „*Îmbunătățirea sistemului de evaluare și monitorizare a calității aerului la nivel național*” POIM 139703;
- l) se împuternicește directorul executiv al Agenției pentru Protecția Mediului Olt pentru a formula cereri în numele și pentru Ministerul Mediului, Apelor și Pădurilor și pentru a încheia în numele și pentru Ministerul Mediului, Apelor și Pădurilor, documentele necesare în vederea amplasării și racordării la rețeaua de energie electrică a unei stații de monitorizare a calității aerului (tip trafic) care se furnizează pentru zona Olt prin proiectul „*Îmbunătățirea sistemului de evaluare și monitorizare a calității aerului la nivel național*” POIM 139703;
- m) se împuternicește directorul executiv al Agenției pentru Protecția Mediului Prahova pentru a formula cereri în numele și pentru Ministerul Mediului, Apelor și Pădurilor și pentru a încheia în numele și pentru Ministerul Mediului, Apelor și Pădurilor, documentele necesare în vederea amplasării și racordării la rețeaua de energie electrică a unei stații de monitorizare a calității aerului (tip trafic) care se furnizează pentru zona Prahova prin proiectul „*Îmbunătățirea sistemului de evaluare și monitorizare a calității aerului la nivel național*” POIM 139703;
- n) se împuternicește directorul executiv al Agenției pentru Protecția Mediului Sibiu pentru a formula cereri în numele și pentru Ministerul Mediului, Apelor și Pădurilor și pentru a încheia în numele și pentru Ministerul Mediului, Apelor și Pădurilor, documentele necesare în vederea amplasării și racordării la rețeaua de energie electrică a unei stații de monitorizare a calității aerului (tip trafic) care se furnizează pentru zona Sibiu prin proiectul „*Îmbunătățirea sistemului de evaluare și monitorizare a calității aerului la nivel național*” POIM 139703;



- o) se împuternicește directorul executiv al Agenției pentru Protecția Mediului Tulcea pentru a formula cereri în numele și pentru Ministerul Mediului, Apelor și Pădurilor și pentru a încheia în numele și pentru Ministerul Mediului, Apelor și Pădurilor, documentele necesare în vederea amplasării și racordării la rețeaua de energie electrică a unei stații de monitorizare a calității aerului (tip fond urban) care se furnizează pentru zona Tulcea prin proiectul „*Îmbunătățirea sistemului de evaluare și monitorizare a calității aerului la nivel național*” POIM 139703;
- p) se împuternicește directorul executiv al Agenției pentru Protecția Mediului Vaslui pentru a formula cereri în numele și pentru Ministerul Mediului, Apelor și Pădurilor și pentru a încheia în numele și pentru Ministerul Mediului, Apelor și Pădurilor, documentele necesare în vederea amplasării și racordării la rețeaua de energie electrică a unei stații de monitorizare a calității aerului (tip trafic) care se furnizează pentru zona Vaslui prin proiectul „*Îmbunătățirea sistemului de evaluare și monitorizare a calității aerului la nivel național*” POIM 139703;
- q) se împuternicește directorul executiv al Agenției pentru Protecția Mediului Vrancea pentru a formula cereri în numele și pentru Ministerul Mediului, Apelor și Pădurilor și pentru a încheia în numele și pentru Ministerul Mediului, Apelor și Pădurilor, documentele necesare în vederea amplasării și racordării la rețeaua de energie electrică a unei stații de monitorizare a calității aerului (tip fond urban) care se furnizează pentru zona Vrancea prin proiectul „*Îmbunătățirea sistemului de evaluare și monitorizare a calității aerului la nivel național*” POIM 139703.

Art. 2. - Direcția Generală Evaluare Impact, Controlul Poluării și Schimbări Climatice prin Unitatea de Implementare a Proiectului „*Îmbunătățirea sistemului de evaluare și monitorizare a calității aerului la nivel național*” POIM 139703 și directorii executivi ai agențiilor pentru protecția mediului prevăzuți la art.1, duc la îndeplinire prevederile prezentului ordin care se comunică de către această direcție tuturor persoanelor interesate.

MINISTRUL MEDIULUI, APELOR ȘI PĂDURILOR

MIRCEA FECHET





Oficiul de Cadastru și Publicitate Imobiliară BRASOV
Biroul de Cadastru și Publicitate Imobiliară Fagaras

Nr. cerere	41554
Ziua	13
Luna	07
Anul	2023

Cod verificare
100148150815



EXTRAS DE CARTE FUNCİARĂ PENTRU INFORMARE

Carte Funciară Nr. 108283 Făgăraș

A. Partea I. Descrierea imobilului

TEREN Intravilan

Adresa: Loc. Fagaras, Jud. Brasov

Nr. Crt	Nr. cadastral Nr. topografic	Suprafața* (mp)	Observații / Referințe
A1	108283	4.675	

B. Partea II. Proprietari și acte

Înscrieri privitoare la dreptul de proprietate și alte drepturi reale	Referințe
41554 / 13/07/2023	
Act Administrativ nr. HCL 179, din 29/06/2023 emis de Consiliul local al Mun.Fagaras; Act Administrativ nr. 39868, din 12/07/2023 emis de Mun. Fagaras; Act Administrativ nr. 43108, din 12/07/2023 emis de Mun. Fagaras;	
B2	A1
Intabulare, drept de PROPRIETATE, dobandit prin Lege, cota actuala 1/1 1) MUNICIPIUL FĂGĂRAȘ , CIF:4384419, DOMENIUL PUBLIC	

C. Partea III. SARCINI .

Inscrieri privind dezmembrămintele dreptului de proprietate, drepturi reale de garanție și sarcini	Referințe
NU SUNT	

Punct început	Punct sfârșit	Lungime segment	Punct început	Punct sfârșit	Lungime segment	Punct început	Punct sfârșit	Lungime segment
13	14	12.02	14	15	8.408	15	16	9.289
16	17	8.921	17	18	24.133	18	19	3.08
19	20	0.078	20	21	6.07	21	22	6.129
22	23	3.812	23	24	13.874	24	25	3.285
25	26	12.536	26	27	6.52	27	28	0.592
28	29	1.206	29	30	4.475	30	31	2.888
31	32	11.938	32	33	8.23	33	34	1.769
34	35	4.534	35	36	1.618	36	37	14.483
37	38	1.693	38	39	4.516	39	40	1.677
40	41	3.92	41	42	7.44	42	43	1.565
43	44	23.575	44	45	1.64	45	46	8.257
46	47	11.31	47	48	7.772	48	49	19.504
49	50	9.163	50	51	28.298	51	52	6.264
52	53	6.685	53	54	3.905	54	55	11.924
55	56	3.126	56	57	0.768	57	58	1.077
58	59	54.112	59	60	0.578	60	61	2.964
61	62	11.219	62	63	0.997	63	64	1.392
64	65	24.11	65	66	1.306	66	67	0.665
67	68	2.512	68	69	0.855	69	70	4.255
70	71	6.347	71	72	2.498	72	73	1.099
73	74	0.46	74	75	0.786	75	76	3.569
76	77	0.735	77	78	16.453	78	79	0.689
79	80	3.416	80	81	1.939	81	82	23.762
82	83	3.855	83	84	85.758	84	85	40.023
85	86	0.599	86	87	11.216	87	88	8.195
88	89	1.678	89	90	23.446	90	91	1.684
91	92	8.255	92	93	7.421	93	94	0.86
94	95	0.6	95	1	3.147			

** Lungimile segmentelor sunt determinate în planul de proiecție Stereo 70 și sunt rotunjite la 1 milimetru.

*** Distanța dintre puncte este formată din segmente cumulate ce sunt mai mici decât valoarea 1 milimetru.

Certific că prezentul extras corespunde cu pozițiile în vigoare din cartea funciară originală, păstrată de acest birou.

Prezentul extras de carte funciară este valabil la autentificarea de către notarul public a actelor juridice prin care se sting drepturile reale precum și pentru dezbaterile succesiunilor, iar informațiile prezentate sunt susceptibile de orice modificare, în condițiile legii.

S-a achitat tariful de 0 RON, -, pentru serviciul de publicitate imobiliară cu codul nr. 214.

Data soluționării,
18-07-2023

Data eliberării,
//___

Asistent Registrator,
ADRIANA COJOCARIU

(parafa și semnătura)

Referent,

(parafa și semnătura)