

U. 03 2021
C



ROMÂNIA
JUDEȚUL BRAȘOV



CONSILIUL LOCAL FĂGĂRAȘ

Strada Republicii, Nr. 3, 505200, Tel: 0040368 402 949, Fax: 0040368 402 805
Web: www.primaria-fagaras.ro, Email: secretariat@primaria-fagaras.ro

HOTĂRÂREA nr.
Din data de

Privind prima înscriere a imobilului teren în suprafață de 148 mp, aferent imobilului edificat cu construcții aparținând d-lui CLOPOTARIU LUCIAN, situat în Făgăraș str. Mălinului nr.2, atestarea apartenenței la domeniul privat al municipiului Făgăraș și completarea Inventarului bunurilor ce aparțin domeniului privat al Municipiului Făgăraș, atât din punct de vedere al evidenței cât și valoric

CONSILIUL LOCAL AL MUNICIPIULUI FĂGĂRAȘ, întrunit în ședință ordinară,

Având în vedere Referatul de aprobare al Primarului Municipiului Făgăraș nr. 31264/23.03.20022, Raportul Compartimentului de specialitate nr. 31264//1/23.03.2022, prin care se propune atestarea la domeniul privat al municipiului Făgăraș precum, precum și completarea Inventarului bunurilor ce aparțin domeniului privat al Municipiului Făgăraș, atât din punct de vedere al evidenței cât și valoric

Ținând cont de Adeverința Compartimentului Financiar contabil nr. 31195/23.03.2022 prin care se menționează valoarea de inventar a imobilului și numărul de inventar din inventarul bunurilor care aparțin domeniului privat precum și adeverința nr. 31252/1 /23.03.2022 a Biroului cadastru și evidență patrimoniu prin care se confirmă identitatea dintre imobil și lucrarea cadastrală nr.95/2021 întocmită de SC DORA SRL a imobilului teren, în suprafață de 148 mp, situat în Făgăraș, Str. Mălinului nr.2.

Văzând avizul favorabil al Comisiei

Având în vedere prevederile Legii nr.7/1996 a cadastrului și publicității imobiliare modificată și completată de OUG nr. 31/2018, precum și Ordinul nr. 700/2014 privind aprobarea Regulamentului de avizare, recepție și înscriere în evidențele de cadastru și carte funciară,

Ținând seama de prevederile Legii nr.7/1996 a cadastrului și publicității imobiliare modificată și completată de OUG nr. 31/2018, precum și Ordinul nr. 700/2014 privind aprobarea Regulamentului de avizare, recepție și înscriere în evidențele de cadastru și carte funciară

În temeiul art. 129, alin.2, lit. c, art. 139, alin.3, lit. g, art. 196, alin.1, lit.a, art. 197, art. 198, alin.1 și alin.2, art. 243, alin.1, lit.a și art. 287, lit. b, pct. 1 și pct. 2 din Anexa nr. 4 din OUG nr. 57/2019 privind Codul administrativ

HOTĂRĂȘTE:

Art.1: Se aprobă prima înscriere a imobilului teren în suprafață de 148 mp, aferent imobilului edificat cu construcții aparținând d-lui CLOPOTARIU LUCIAN, situat în Făgăraș Str. Mălinului nr.2, ca fiind de uz și interes local, atestarea apartenenței la domeniul privat al municipiului Făgăraș și completarea Inventarului bunurilor ce aparțin domeniului privat al Municipiului Făgăraș, atât din punct de vedere al evidenței cât și valoric..


Art.2: Se aprobă apartenența la domeniul privat al municipiului Făgăraș și completarea Inventarului bunurilor ce aparțin domeniului privat al Municipiului Făgăraș cu acest bun.

Art.3: Cu ducerea la îndeplinire a prevederilor prezentei hotărâri se încredințează Primarul Municipiului Făgăraș prin Compartimentul juridic și Biroul Cadastru, Evidență Patrimoniu.

**INITIATOR
PRIMAR
GHEORGHE SUCACIU**



**Vizat pentru legalitate,
SECRETAR GENERAL
LAURA ELENA GIUNCA**



26.03 2022

Hotărârea s-a adoptat cu ___ voturi "pentru"
Consilieri in functie - 17
Consilieri prezenti - ___

Prezenta hotărâre se comunică:

- 1 ex. dosarul de ședință
- 1 ex. colecție
- 1 ex. Prefectură
- 1 ex. Primar
- 1 ex. Secretar
- 1 ex Birou cadastru, evidență patrimoniu

Cod : F-19



ROMÂNIA
JUDEȚUL BRAȘOV
MUNICIPIUL FĂGĂRAȘ

Strada Republicii, Nr. 3, 505200, Tel: 0040368 402 949, Fax: 0040368 402 805
Web: www.primaria-fagaras.ro, Email: secretariat@primaria-fagaras.ro



Nr. înregistrare: _31268/2 din 23.03.2022

APROBAT
PRIMAR
GHEORGHE SUCACIU

**RAPORT DE SPECIALITATE LA PROIECTUL DE HOTARARE AL
CONSILIULUI LOCAL**

Privind prima inscriere a imobilului teren in suprafata de 148 mp, aferent imobilului edificat cu constructii apartinand d-lui CLOPOTARIU LUCIAN, situat in FĂGĂRAȘ str..Mălinului nr.2,1 atestarea apartenenței la domeniul privat al municipiului Făgăraș și completarea Inventarului bunurilor ce aparțin domeniului privat al municipiului Făgăraș cu acest bun. atât din punct de vedere al evidenței bunului cât și valoric


Având în vedere necesitatea reglementării situației juridice a imobilului teren in suprafata de 148 mp, situat în Făgăraș, Mălinului nr,2, aferent imobilului edificat cu constructii proprietatea d-lui CLOPOTARIU LUCIA in vederea valorificării lui prin vânzare,

Tinând cont de adeverința cu nr.31252/2 din 23.03.2022 a Biroului cadastru și evidență patrimoniu prin care se confirmă identitatea dintre acest imobil și lucrarea cadastrală nr.95/2021 intocmită de SC DORA SRL, a imobilului teren in suprafata de 148 mp

Luând in considerare Adeverința Compartimentului Financiar contabil nr.31195/23.03.2022 prin care se atestă la domeniul privat al municipiului acest imobil și se completează Inventarul bunurilor ce aparțin domeniului privat cu acest bun, atât din punct de vedere al evidenței bunului cât și valoric

Propunem aprobarea primei inscrieri , atestarea la domeniul privat al Municipiului Făgăraș a imobilului teren, în suprafata de 148 mp aferent imobilului edificat cu constructii proprietatea d-lui CLOPOTARIU LUCIAN și completarea Inventarului bunurilor ce aparțin domeniului privat al Municipiului Făgăraș cu acest bun.. atât din punct de vedere al evidenței bunului cât și valoric

NR. CRT.	FUNCȚIA ȘI ATRIBUȚIA	NUMELE ȘI PRENUMELE	DATA	SEMNĂTURA
1.	Consilier juridic	Camelia Crișan	23.03.2022	



ROMÂNIA
JUDEȚUL BRAȘOV



MUNICIPIUL FĂGĂRAȘ

Strada Republicii, Nr. 3, 505200, Tel: 0040368 402 949, Fax: 0040368 402 805
Web: www.primaria-fagaras.ro, Email: secretariat@primaria-fagaras.ro

Nr. înregistrare:31268 din 23.03.2022

REFERAT DE APROBARE LA PROIECTUL DE HOTĂRÂRE

Privind prima înscriere a imobilului teren în suprafață de 148 mp, aferent imobilului edificat cu construcții aparținând d-lui CLOPOTARIU LUCIAN, situat în FĂGĂRAȘ str..Mălinului nr.2 atestarea apartenenței la domeniul privat al municipiului Făgăraș și completarea Inventarului bunurilor ce aparțin domeniului privat al municipiului Făgăraș cu acest bun. atât din punct de vedere al evidenței bunului cât și valoric

Având în vedere necesitatea reglementării situației juridice a imobilului teren în suprafață de 148 mp, situat în Făgăraș, Mălinului nr,2, aferent imobilului edificat cu construcții proprietatea d-lui CLOPOTARIU LUCIAN în vederea valorificării lui prin vânzare,

Tinând cont de adeverința cu nr.31252/2 din 23.03.2022 a Biroului cadastru și evidență patrimoniu prin care se confirmă identitatea dintre acest imobil și lucrarea cadastrală nr.95/2021 întocmită de SC DORA SRL, a imobilului teren în suprafață de 148 mp

Luând în considerare Adeverința Compartimentului Financiar contabil nr.31195/23.03.2022 prin care se atestă la domeniu privat al municipiului acest imobil și se completează Inventarul bunurilor ce aparțin domeniului privat cu acest bun., atât din punct de vedere al evidenței bunului cât și valoric

Propunem aprobarea primei înscrieri , atestarea la domeniul privat al Municipiului Făgăraș a imobilului teren, în suprafață de 148 mp aferent imobilului edificat cu construcții proprietatea d-lui CLOPOTARIU LUCIAN și completarea Inventarului bunurilor ce aparțin domeniului privat al Municipiului Făgăraș cu acest bun.. atât din punct de vedere al evidenței bunului cât și valoric

PRIMAR
GHEORGHE SUCACIU

S.C.DORA S.R.L.

Nr. Reg. Com.: J08/1982/1991

Cod Fiscal: RO 2571372

Certificat de Autorizare A.N.C.P.I. seria RO-B-J Nr. 0934/01.09.2016

Adresă sediu: Braşov, str. Dr. Al. Davila, nr. 3A

Adresă punct lucru: Braşov, str. Avram Iancu, nr. 80

Cont: RO10 BRDE 080S V055 7917 0800

Deschis la Sucursala B.R.D. Braşov

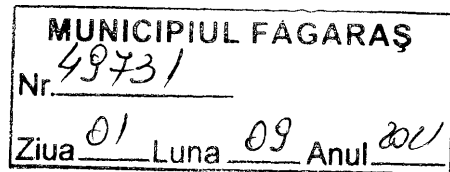
Cont: RO49 TREZ 1315 069X XX00 2163

Deschis la Trezoreria Braşov

Telefon: 0268416194, mobil: 0788409324

Fax: 0268416008

*Pop. Iancu de e
Cristian
01-09-2021*



DOCUMENTAȚIE CADASTRALĂ NR. 95/2021

SOLICITANȚI **Primăria Făgăraș** cu sediul în Făgăraș, strada Republicii,
nr. 3, jud. Braşov

OBIECT: Prima înscriere.

ÎNTOCMIT DE EXPERTUL TOPOGRAF

POPA RADU adresa: **str. Dr. Al. Davila, nr. 3A**

Legitimație nr. 4279 – 11281 eliberată de Ministerul Justiției

Certificat de Autorizare cu seria RO-BV-F nr. 0023/17.11.2010 eliberat de
A.N.C.P.I.

Exemplar nr. _____

MEMORIU TEHNIC

Anexa 1.33 la regulament

1.Adresa imobil: loc. Făgăraș, jud. Brașov.

2.Tipul lucrării: Primă înscriere pentru imobilul în suprafață de 148 mp.

3.Scurtă prezentare a situației din teren: Terenul se află în municipiul Făgăraș. Terenul este delimitat parțial cu gard din beton. Limitele de proprietate ale imobilului au următoarele vecinătăți: la nord se învecinează cu terenul cu nr. top. 3228/92, în partea de sud cu un teren folosit de Clopotariu Gheorghe, în partea de est cu terenul cu nr. top. 2382/2/12 și cu terenul cu nr. top. 2382/2/10, 2382/2/11/1 iar în partea de vest cu terenul cu nr. cad. 103155. Pe teren nu se află construcții.

Suprafața pe care se execută lucrare este de 148 mp.

Întreaga zonă în care se dispune terenul în discuție (fost cartier 13 Decembrie) a făcut obiectul unei noi parcelări în anul 1957, iar noile parcele reprezentând proprietatea STATULUI ROMÂN, au fost repartizate cu drept de folosință veșnică unor persoane particulare pentru edificarea unor case de locuit. Această operațiune a fost înscrisă în CF cu act 827/1957.

Conform adresei emise de BCF Făgăraș, (anexată) se constată că schița cu noua parcelare nu se mai regăsește atașată. Ca urmare terenurile au ca proprietar STATUL ROMÂN iar pentru întabularea parcelelor a căror situații juridice nu se pot identifica, acestea propunem să fie înscrise în CF cu Hotărâre a Consiliului Local pe numele Primăriei Făgăraș domeniul privat.

4.Operațiuni topo cadastrale: Metoda folosită la ridicarea în plan a terenului este metoda drumuirii combinată cu metoda radierii (metoda coordonatelor polare). Pentru terenul în cauză s-a realizat o ridicare topografică cu 4 stații din care s-au radiat punctele necesare întocmirii planului topografic. Măsurătorile au urmărit toate punctele care definesc detaliile planimetrice și altimetrice.

Aparatul folosit la realizarea masuratorilor topografice a fost stația totală Focus 6 iar pentru încadrarea în sistemul de proiecție stereografică 1970 s-au folosit bornele geodezice T1807 și T1808 determinate cu GPS Trimble GNSS 4-RTK.

Data întocmirii

24.08.2021

Semnătura și ștampila

S.C. DORA S.R.L.

seria RO-B-J, nr. 0934/01.09.2016 prin

POPA RADU MARIUS

seria RO-BV-F, nr. 0023/17.11.2010

RADU-
MARIUS
POPA

Digitally signed by RADU-MARIUS
POPA
DN, cn=RADU-MARIUS POPA,
sn=POPA, givenName=RADU-
MARIUS,
serialNumber=201104209RMP18,
email=dora_topografie@yahoo.co
m, ou=ANCF B BV 0023, l=Brașov,
st=BRASOV, c=RO
Date: 2022.02.21 12:59:22 +0200

BORDEROU• **Adresa imobilului: UAT Făgăraș**

Adresa imobil							Nr. CF/Nr. cad (IE)
Localitate	Strada (Tarla)	Nr. (Parcela)	Bloc	Scara	Etaj	Ap	
Făgăraș	-	-	-	-	-	-	

• **Proprietari:**

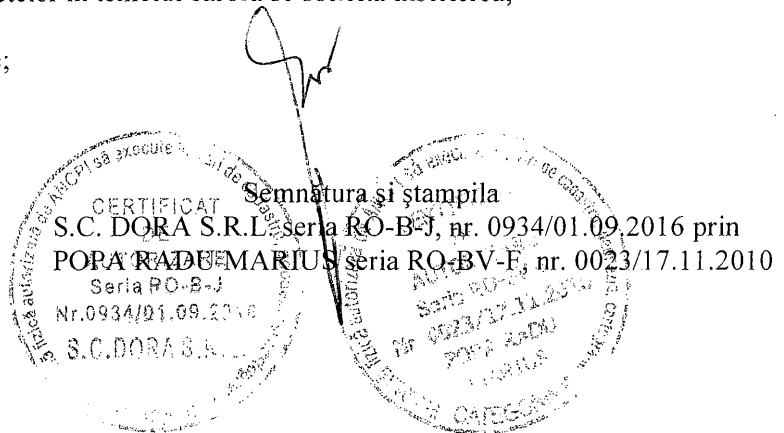
Nume	Prenume	CUI												
Primaria Făgăraș		4	3	8	4	4	1	9						

• **Persoana autorizată:**

Nume (denumire PJA)	Prenume	CNP/CUI												
S.C. DORA S.R.L.		R	O	2	5	7	1	3	7	2				

• **Număr pagini documentație:**• **Numărul de ordine al documentației din registrul de evidență al lucrărilor: 95/2021**• **Conținutul documentației:**

- borderou;
- dovada achitării tarifului;
- formulare tipizate de cereri și declarații;
- certificat fiscal;
- copii ale actelor de identitate ale proprietarilor persoane fizice sau copii ale certificatelor de înmatriculare, în cazul persoanelor juridice;
- copie a extrasului de carte funciară, după caz;
- originalul sau copia legalizată a actelor în temeiul cărora se solicită înscrierea;
- memoriu tehnic;
- plan de amplasament și delimitare;
- releveele construcțiilor;



Serviciul achitat cu chitanța nr.	Data	Suma	Cod serviciu
		120	2.1.1

Oficiul de Cadastru și Publicitate Imobiliară, instituție publică cu personalitate juridică aflată în subordinea Agenției Naționale de Cadastru și Publicitate Imobiliară, prelucrează date cu caracter personal furnizate de dumneavoastră: nume, prenume, serie și număr act de identitate, cod numeric personal, adresa poștală etc. Datele cu caracter personal sunt prelucrate de către operator în vederea îndeplinirii competențelor legale privind evidențele de cadastru și carte funciară și pot fi comunicate numai destinatarilor abilitați prin acte normative (Codul civil, Codul de procedură civilă, Codul fiscal, alte legi speciale), inclusiv organelor de poliție, parchetelor, instanțelor sau altor autorități publice, în condițiile legii. În acest sens vă informăm și vă asigurăm că am luat măsuri tehnice și organizatorice adecvate pentru protejarea datelor dumneavoastră.

În exercitarea drepturilor dumneavoastră prevăzute de Regulamentul nr. 679/2016 privind protecția persoanelor fizice în ceea ce privește prelucrarea datelor cu caracter personal și privind libera circulație a acestor date, dar și pentru orice alte informații suplimentare legate de protecția datelor cu caracter personal vă puteți adresa responsabilului cu protecția datelor, la adresa rp_d_brașov@ancpi.ro, formulând o cerere scrisă, datată și semnată sau la telefon: 0268471808.

CALCULUL SUPRAFETELOR

Suprafata terenului

X	Y	Punct
481961,980	497485,224	500
481962,343	497485,553	205
481962,256	497485,662	204
481975,300	497498,041	501
481958,685	497498,425	502
481953,764	497493,879	503
Smas = 148 mp		



INVENTAR DE COORDONATE – FIȘIER ASCII

Județul: Brașov

Denumirea unității administrativ – teritoriale: Făgăraș

Cod SIRSUP:

Coordonate puncte vechi


X [m]	Y [m]	Descriere
481939,231	497465,973	T1807
481919,545	497486,981	T1808

Coordonate puncte stație

X [m]	Y [m]	Descriere
481939,231	497465,973	1
481919,545	497486,981	2
481932,850	497499,776	3
481953,713	497497,282	4

Coordonate puncte noi

X [m]	Y [m]	Descriere
481962,109	497485,869	202
481962,256	497485,662	204
481962,343	497485,553	205
481961,980	497485,224	500
481975,300	497498,041	501
481958,685	497498,425	502
481953,764	497493,879	503



MEMORIU TEHNIC

Anexa 1.33 la regulament

1.Adresa imobil: loc. Făgăraș, jud. Brașov.

2.Tipul lucrării: Primă înscriere pentru imobilul în suprafață de 148 mp.

3.Scurtă prezentare a situației din teren: Terenul se află în municipiul Făgăraș. Terenul este delimitat parțial cu gard din beton. Limitele de proprietate ale imobilului au următoarele vecinătăți: la nord se învecinează cu terenul cu nr. top. 3228/92, în partea de sud cu un teren folosit de Clopotariu Gheorghe, în partea de est cu terenul cu nr. top. 2382/2/12 și cu terenul cu nr. top. 2382/2/10, 2382/2/11/1 iar în partea de vest cu terenul cu nr. cad. 103155. Pe teren nu se află construcții.

Suprafața pe care se execută lucrare este de 148 mp.

4.Operațiuni topo cadastrale: Metoda folosită la ridicarea în plan a terenului este metoda drumuirii combinată cu metoda radierii (metoda coordonatelor polare). Pentru terenul în cauză s-a realizat o ridicare topografică cu 4 stații din care s-au radiat punctele necesare întocmirii planului topografic. Măsurătorile au urmărit toate punctele care definesc detaliile planimetrice și altimetrice.

Aparatul folosit la realizarea masuratorilor topografice a fost stația totală Focus 6 iar pentru încadrarea în sistemul de proiecție stereografică 1970 s-au folosit bornele geodezice T1807 și T1808 determinate cu GPS Trimble GNSS 4-RTK.

Data întocmirii

24.08.2021

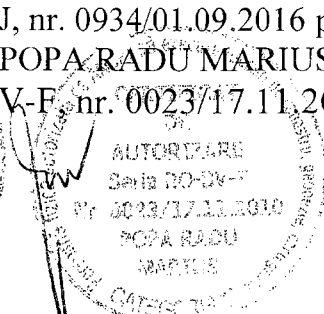
Semnătura și ștampila

S.C. DORA S.R.L.

seria RO-B-J, nr. 0934/01.09.2016 prin

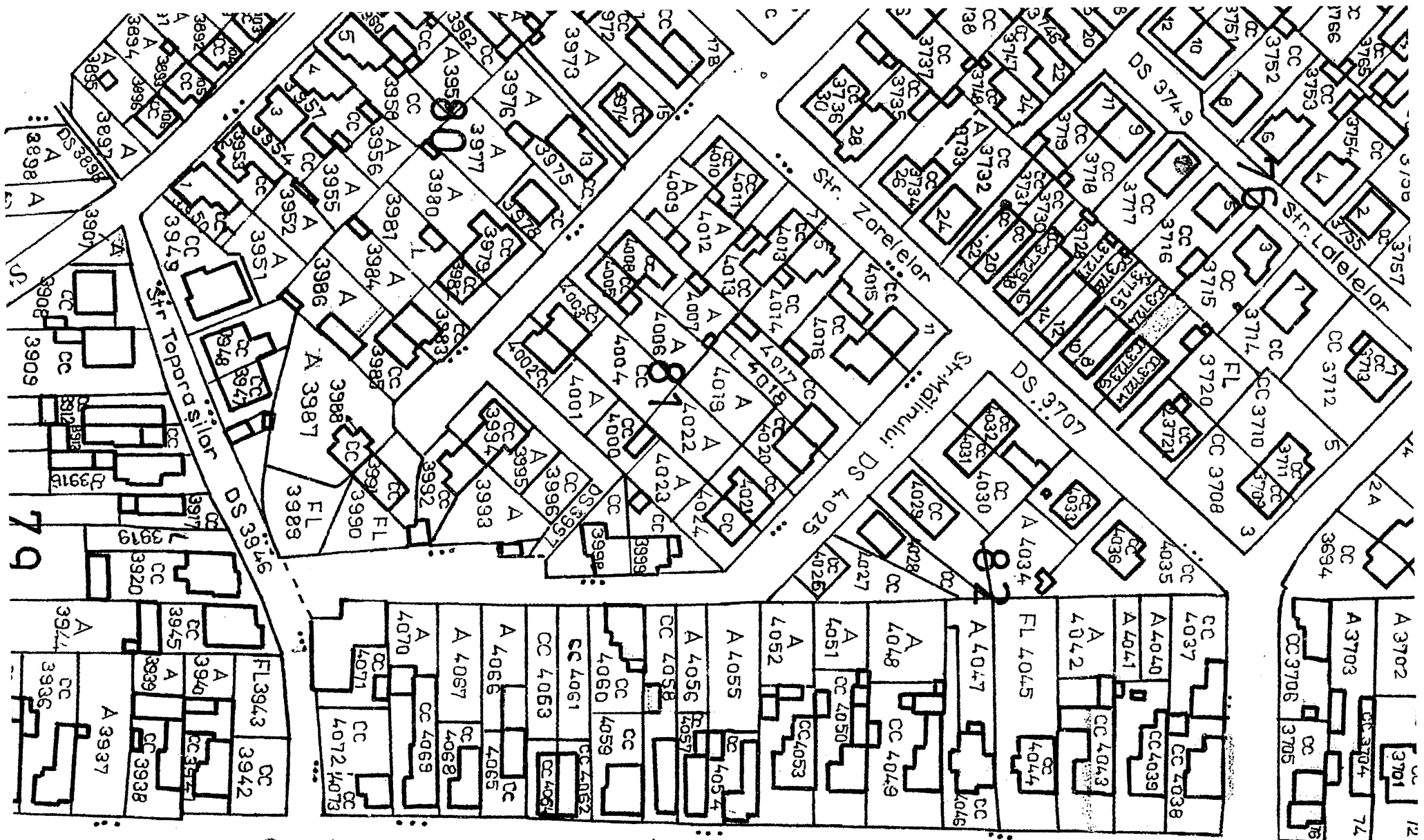
POPA RADU MARIUS

seria RO-BV-F, nr. 0023/17.11.2010






<p>S.C. DORA S.R.L. Certificat autorizare A.N.C.P.I. seria RO-B-J nr. 0934/2016.</p>		<p>Beneficiar Primaria Fagaras</p>	
Identificat		<p>PLAN DE ÎNCADRARE ÎN ZONĂ</p>	
Proiectat			
Desenat			
Verificat			
Aprobat			
<p>Scara: 1:2000</p>			



DS 4742

Str. 13 Decembrie





ROMÂNIA
JUDEȚUL BRAȘOV



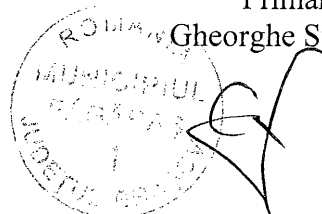
MUNICIPIUL FĂGĂRAȘ

Strada Republicii, Nr. 3, 505200, Tel: 0040 268 211 313, Fax: 0040 268 213 020
Web: www.primaria-fagaras.ro, Email: secretariat@primaria-fagaras.ro

MUNICIPIUL FĂGĂRAȘ
Nr. 31195/23.03.2022

Aprobat
Primar,

Gheorghe Sucaciu



PROCES VERBAL

de evaluare și stabilire a valorii terenului pentru prima înscriere în suprafață de 148 mp situat pe Str. Malinului, aflat pe Statul Roman și urmând a fi intabulate în domeniul Privat al Municipiului Făgăraș

Comisia de evaluare și reevaluare a bunurilor din domeniul public și privat al Municipiului Făgăraș numită prin Dispoziția nr. 230/31.01.2018 formată din:

Președinte Ludu Daniel
Secretar Tănase Elena
Membrii 1. Bica Adrian
2. Bica Manuela
3. Hedeș Delia

conform adresei cu nr. 31195/23.03.2022 primită de la Compartimentul juridic a procedat la evaluarea terenului pentru prima înscriere în suprafață de 148 mp, neînregistrate în domeniul Privat al Municipiului Făgăraș.




Conform prevederilor OG nr 81/2003 modificată, privind reevaluarea și amortizarea activelor fixe aflate în patrimoniul instituțiilor publice și ale Ordinului nr. 3471/2008 al Ministerului de Finanțe cu normele de aplicare aferente, comisia de evaluare a procedat la stabilirea valorii acestei suprafețe conform Ghidului Notarilor Publici –Studiu de piață privind valorile proprietăților imobiliare din Județele Brașov și Covasna pe anul 2022. Conform Anexei 3 la HCL 112/26.04.2021, terenul situat pe str. Malinului este încadrat în zona B a intravilanului Municipiului Făgăraș.

Pentru teren curți construcții, situat pe str. Malinului în suprafață de 148 mp, s-a stabilit o valoare de 82 lei/mp conform Anexei nr.31 la Studiu de piață privind valorile proprietăților imobiliare din Județele Brașov și Covasna pe anul 2022, astfel pentru suprafața de 148 mp se stabilește o valoare totală de 12.136 lei.

Menționăm că valorile sunt pur contabile necesare evidențierii în contabilitatea a terenului în domeniului privat al Municipiului Făgăraș.

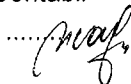
- Anexăm: - documentație cadastrală întocmită de SC DORA SRL;
- adresă Compartiment juridic;
- anexa 3 la HCL 112/26.04.2021;
- anexa nr.31 la Studiu de piață privind valorile proprietăților imobiliare din Județele Brașov și Covasna pe anul 2022.

Drept pentru care s-a încheiat prezentul proces verbal în 2 exemplare.


Presedinte	Ludu Daniel	
Secretar	Tanase Elena	
Membrii	1. Bica Adrian	
	2. Bica Manuela	C.O.
	3. Hedeș Delia	

Denumirea		Fișa mijlocului fix		Categoria: Terenuri			
Teren, Str. Malinului, supr. 148 mp				Codul de clasificare: 9.2.1 Data dării în folosință: Martie 2022 Data amortizării complete: Amortizare lunară: Val amortizată cumulată: Val amortizată rămasă: Domeniu: PRIVAT			
Gestiunea: ADPP Magazia: 211.01 - Terenuri D.Privat							
Nr. inventar de la număr la număr	Documentul (data, felul, numărul)	Operațiile care privesc mișcarea, creșterea sau diminuarea valorii mijlocului fix	Număr bucăți	Debit	Credit	Sold	Sold cont 105 "Rezerve din reevaluare"
2107510143	23/03/22, NIR, 14	Nota de receptie	1	12.136,00	0,00	12.136,00	0,00

Contabil
Contabil



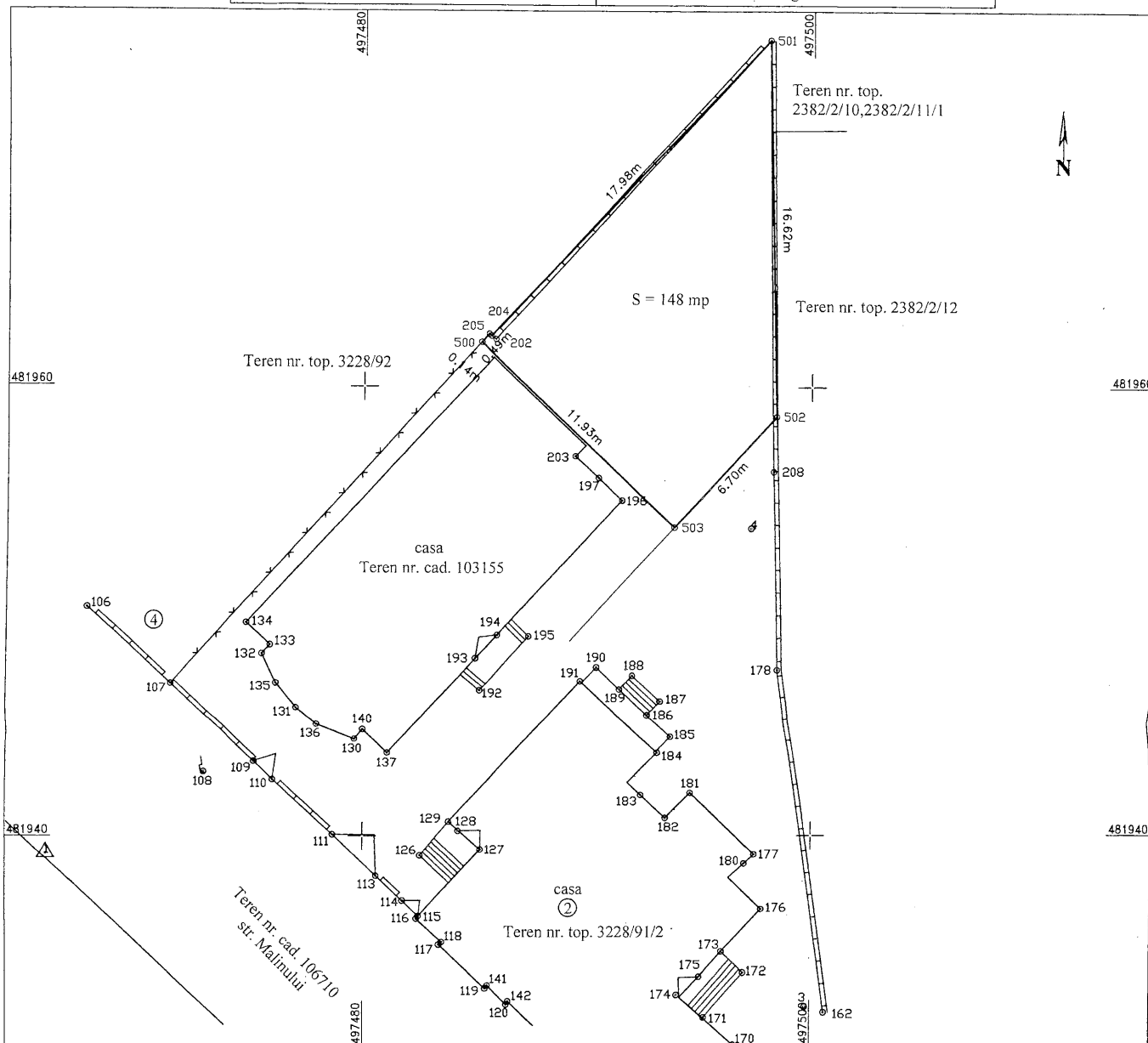
Director
Director



Plan de amplasament si delimitare a imobilului

Scara 1:200

Nr. cadastral	Suprafata măsurată a imobilului (mp)	Adresa imobilului
	148	Fagaras
Nr. Carte Funciară		Unitatea Administrativ Teritoriala (UAT)
		Fagaras



A. Date referitoare la teren

Nr. parcelă	Categorie de folosință	Suprafata (mp)	Mențiuni
1	CC	148	Terenul este delimitat partial cu gard din beton.
Total		148	-

B. Date referitoare la constructii

Cod	Destinatia	Suprafata construită la sol (mp)	Mențiuni
Total			

Suprafata totală măsurată a imobilului = 148 mp
Suprafata din act = 148 mp

<p>Executant: SC DOBA SRL seria RO-B-J, nr. 0934/01.09.2010 prin POPA RADU MARIUS seria RO-BV-F, nr. 0023/17.11.2010</p> <p>Confirm executarea masurilor de delimitare a terenului, corectitudinea intocmirii documentatiei cadastrale corespondenta acestuia cu realitatea din teren.</p> <p>Semnatura si stampila</p> <p>Data: 24.08.2021</p>	<p>Inspector</p> <p>Confirm introducerea imobilului in baza de date integrata si atribuirea numarului cadastral.</p> <p>Semnatura si parafa</p> <p>Data.....</p> <p>Stampila BCPI</p>
---	--

NR. PARCELA	NR. C.V.A.R. LOCALITATE	NR. FOLIE PLAN	SUPRAFAȚĂ PĂRȚILE	CATEGORIA DE FOLGĂRI	SUBCATEGORIA FOLGĂRI	LOCALITATEA
4008	81	5				GRASEV
4009	81	5	0,0302	CONSTRUCTII	CURTE	
4010	81	5	0,0304	ARABIL	ARABIL	
4011	81	5	0,0196	CONSTRUCTII	CURTE	
4012	81	5	0,0237	CONSTRUCTII	CURTE	
4013	81	5	0,0225	ARABIL	ARABIL	
4014	81	5	0,0448	CONSTRUCTII	CURTE	
4015	81	5	0,0457	CONSTRUCTII	CURTE	
4016	81	5	0,0402	CONSTRUCTII	CURTE	
4017	81	5	0,0510	CONSTRUCTII	CURTE	
4018	81	5	0,0334	CONSTRUCTII	CURTE	
4019	81	5	0,0172	LIVEZI	LIVEZI	
4020	81	5	0,0324	ARABIL	ARABIL	
4021	81	5	0,0227	CONSTRUCTII	CURTE	
4022	81	5	0,0248	CONSTRUCTII	CURTE	
4023	81	5	0,0305	ARABIL	ARABIL	
4024	81	5	0,0312	ARABIL	ARABIL	
4025	81	5	0,0206	CONSTRUCTII	CURTE	
4026	82	5	0,2301	DRUMURI	STRAZI SI CLIT	
4027	82	5	0,0130	CONSTRUCTII	CURTE	
4028	82	5	0,0311	CONSTRUCTII	CURTE	
4029	82	5	0,0340	CONSTRUCTII	CURTE	
4030	82	5	0,0457	CONSTRUCTII	CURTE	
4031	82	5	0,0456	CONSTRUCTII	CURTE	
4032	82	5	0,0099	CONSTRUCTII	CURTE	
4033	82	5	0,0409	CONSTRUCTII	CURTE	
4034	82	5	0,0216	CONSTRUCTII	CURTE	
4035	82	5	0,0248	ARABIL	ARABIL	
4036	82	5	0,0436	CONSTRUCTII	CURTE	
4037	82	5	0,0149	CONSTRUCTII	CURTE	
4038	82	5	0,0458	CONSTRUCTII	CURTE	
4039	82	5	0,0444	CONSTRUCTII	CURTE	
4040	82	5	0,0623	CONSTRUCTII	CURTE	
4041	82	5	0,0185	ARABIL	ARABIL	
4042	82	5	0,0183	ARABIL	ARABIL	

MAC.119

CADASTRU FUNCIIAR
REGISTRUL PARCELELOR

LE	CATEGORIA DE TEREN	CLASA	SITUATIA	CDU	D E N O M I N R E
	RAZNOI		JURIDICA	POSESOR	P O S E S O R

FAGARAS

PP 16	1276	2	DRAGAN IOAN IOAN
PP 16	2431	2	TEFCIUC CRIGORE ECAT
PP 16	2431	2	TEFCIUC CRIGORE ECAT
PP 16	2432	2	JALBA RADU VICTORIA
PP 18	2422	2	JALBA RADU VICTORIA
PP 16	2421	2	HIDUS PARTENIE PARTE
PP 18	2425	2	MOLDOVAN IOSIF FLORI
PP 18	1287	2	MOLDOVAN SIMION AUCPE
PP 18	1285	2	CAPRARU NIC GHE
PP 18	1282	2	BREAZU VASILE OCTAVI
PP 16	1282	2	BREAZU VASILE OCTAVI
PP 18	1290	2	POPA CONSTANTIN
PP 18	1290	2	POPA CONSTANTIN
PP 16	1285	2	TONESCU GHE VALENTIN
PP 16	1285	2	TONESCU GHE VALENTIN
PP 18	1293	2	VRUBLESCHI CLEMENTE
PP 18	1293	2	VRUBLESCHI CLEMENTE
AD 13	1		CUNS POP FAGARAS
PP 18	1288	2	MOLDOVAN PETRU, SORIN
PP 18	1288	2	MOLDOVAN PETRU, SORIN
PP 18	1288	2	MOLDOVAN PETRU, SORIN
PP 18	1289	2	PICA PARASCHIV
PP 18	1281	2	BORCILA GHE SUSANA
PP 18	1281	2	BORCILA GHE SUSANA
PP 18	1284	2	COSTEA GHE OCTAVIAN
PP 18	2418	2	DANILA EUGENIA
PP 18	2418	2	DANILA EUGENIA
PP 18	2434	2	STINGU IOAN NIC
PP 18	2434	2	STINGU IOAN NIC
PP 18	1567	2	PASCAL ENITU
PP 18	679	2	PASCAL VINTILA
PP 18	684	2	RAIANU C-TIN PETRU
PP 18	684	2	RAIANU C-TIN PETRU
PP 18	684	2	RAIANU C-TIN PETRU