

24.03.2022

C



**HOTĂRĂREA nr. ....**

**Din data de .....**

privind prima înscriere a imobilului CT6 Centrală Termică, imobil format din teren în suprafață de 1081 mp edificat cu construcții C1-C5 cu total SD=373 mp, situat în Făgăraș, str. D-na Stanca, ca fiind de uz și interes public local și atestarea apartenenței la domeniul public al Municipiului Făgăraș precum și modificarea Inventarului Bunurilor ce aparțin domeniului public al Municipiului Făgăraș

CONSILIUL LOCAL AL MUNICIPIULUI FAGARAS, întrunit în ședință.....

Analizând Raportul de specialitate nr. 7330/22.02.2022 al Biroului cadastru, evidență patrimoniu și Referatul de aprobare al Primarului Municipiului Făgăraș 7330/1/22.02.2022, prin care se propune aprobarea primei înscrieri a imobilului CT6 Centrală Termică, imobil format din teren în suprafață de 1081 mp edificat cu construcții C1-C5 cu total SD=373 mp, situat în Făgăraș, str. D-na Stanca, ca fiind de uz și interes public local și atestarea apartenenței la domeniul public al Municipiului Făgăraș precum și modificarea Inventarului Bunurilor ce aparțin domeniului public al Municipiului Făgăraș, de Adeverința nr. 7330/2/22.02.2022 a Biroului cadastru, evidență patrimoniu prin care se confirmă identitatea dintre imobil și lucrarea cadastrală nr. 10/2022 întocmită de către S.C. ARSU CAD S.R.L., având ca obiect imobilul CT6 Centrală Termică – str. D-na Stanca situat în Făgăraș, imobil format din teren în suprafață de 1081 mp edificat cu construcții C1-C5 cu total SD=373 mp, identitatea dintre imobilul ce face obiectul documentației cadastrale și cel identificat în prezenta hotărâre.

Văzând avizul favorabil al Comisiei.....

Având în vedere prevederile Legii nr.7/1996 a cadastrului și publicității imobiliare modificată și completată de OUG nr. 31/2018, Ordinului nr. 700/2014 privind aprobarea Regulamentului de avizare, recepție și înscriere în evidențele de cadastru și carte funciară, ale art.858-861, art. 863, lit.f, art. 881 și următoarele din Cod civil, ale art.1, alin.2, lit. d, art. 2, lit. l, art. 4, alin. 2 și art. 8, alin.1 din Legea nr. 51/2006 privind serviciile comunitare de utilități publice, ale art. 129, alin.2, lit. c, art. 139, alin.3, lit. g, art. 196, alin.1, lit.a, art. 197, art. 198, alin.1 și alin.2, art. 243, alin.1, lit.a, art. 287, lit. b și pct. 4 Anexa nr. 1 din OUG nr. 57/2019 privind Codul administrativ

**HOTĂRĂȘTE:**

**Art.1.** Se însușește documentația cadastrală de primă înscriere imobil CT6 Centrală Termică – str. D-na Stanca, nr. 10/2022 întocmită de către S.C. ARSU CAD S.R.L

**Art.2.** Se aprobă prima înscriere a imobilului CT6 Centrală Termică, imobil situat în Făgăraș, str. D-na Stanca, format din teren în suprafață de 1081 mp edificat cu construcții:

- C1- CT6-Centrală termică cu SD=237 mp
- C2- Anexă cu SD=75 mp
- C3- Anexă cu SD=7 mp
- C4- Anexă cu SD=9
- C5- Anexă cu SD=45 mp în vederea întabularii definitive în cartea funciară, ca fiind de uz și interes public local.

**Art.3.** Se atestă apartenența la domeniul public al Municipiului Făgăraș a imobilului CT6 Centrală Termică, imobil format din teren în suprafață de 1081 mp edificat cu construcții C1-C5 cu total SD=373 mp, situat în Făgăraș, str. D-na Stanca, ca fiind de uz și de interes public local.

**Art.4.** Se aprobă modificarea inventarului centralizat al domeniului public al Municipiului Făgăraș cu imobilul descris la art. 2 și art.3 și confirmat ca fiind identic cu cel din documentația cadastrală.

**Art.5.** Cu ducerea la îndeplinire a prezentei hotărâri se încredințează Primarul Municipiului Făgăraș, prin Birou cadastru, evidență patrimoniu.

**INITIATOR**  
**PRIMAR,**  
**GHEORGHE SUCACIU**

**AVIZAT**  
**SECRETARUL GENERAL**  
**LAURA ELENA GIUNCA**



ROMÂNIA  
JUDEȚUL BRAȘOV

MUNICIPIUL FĂGĂRAȘ

Strada Republicii, Nr. 3, 505200, Tel: 0040368 402 949, Fax: 0040368 402 805  
Web: www.primaria-fagaras.ro, Email: secretariat@primaria-fagaras.ro



Nr. înregistrare: 7330/22.02.2022

**RAPORT COMPARTIMENT DE SPECIALITATE  
LA PROIECTUL DE  
HOTĂRÂRE A CONSILIULUI LOCAL**

privind prima înscriere a imobilului CT6 Centrală Termică, imobil format din teren în suprafață de 1081 mp edificat cu construcții C1-C5 cu total SD=373 mp, situat în Făgăraș, str. D-na Stanca, ca fiind de uz și interes public local și atestarea apartenenței la domeniul public al Municipiului Făgăraș precum și modificarea Inventarului Bunurilor ce aparțin domeniului public al Municipiului Făgăraș

Având în vedere necesitatea reglementării situației juridice a imobilului CT6 Centrală Termică, imobil format din teren în suprafață de 1081 mp edificat cu construcții C1-C5 cu total SD=373 mp, situat în Făgăraș, Str. D-na Stanca în sensul întabularii definitive în cartea funciară fiind prin natura lui de uz și interes public local, de Documentația cadastrală de primă înscriere imobil CT6 Centrală Termică – str. D-na Stanca nr. 10/2022 întocmită de către S.C. ARSU CAD S.R.L. având ca obiect imobilul CT6 Centrală Termică – str. D-na Stanca, situat în Făgăraș, imobil format din teren în suprafață de 1081 mp edificat cu construcții C1-C5 cu total SD=373 mp, precum și de Adeverința nr. 7330/2/22.02.2022 a Biroului cadastru, evidență patrimoniu prin care se confirmă identitatea dintre imobil și lucrarea cadastrală menționată anterior, urmînd ca Inventarul bunurilor ce alcătuiesc domeniul public al Municipiului Făgăraș să fie modificat în mod corespunzător

Ținând seama de necesitatea definitivării procedurilor de carte funciară,

Propunem aprobarea primei înscrieri a imobilului CT6 Centrală Termică, imobil format din teren în suprafață de 1081 mp edificat cu construcții C1-C5 cu total SD=373 mp, situat în Făgăraș, str. D-na Stanca, ca fiind de uz și interes public local și atestarea apartenenței la domeniul public al Municipiului Făgăraș precum și modificarea Inventarului Bunurilor ce aparțin domeniului public al Municipiului Făgăraș, în vederea întabularii definitive în cartea funciară.

**PRIMAR  
GHEORGHE SUCACIU**

NR. CRT.	FUNCȚIA ȘI ATRIBUȚIA	NUMELE ȘI PRENUMELE	DATA	SEMNĂTURA
1.	Arhitect Șef	LILIANA BOER	22.02.2022	
2.	Șef birou	ELENA TĂNASE		



**ROMÂNIA**  
**JUDEȚUL BRAȘOV**



**MUNICIPIUL FĂGĂRAȘ**

Strada Republicii, Nr. 3, 505200. Tel: 0040368 402 949, Fax: 0040368 402 805  
Web: www.primaria-fagaras.ro, Email: secretariat@primaria-fagaras.ro

Nr. înregistrare: 7330/1/22.02.2022

**REFERAT DE APROBARE**  
**LA PROIECTUL DE**  
**HOTĂRÂRE A CONSILIULUI LOCAL**

privind prima înscriere a imobilului CT6 Centrală Termică, imobil format din teren în suprafață de 1081 mp edificat cu construcții C1-C5 cu total SD=373 mp, situat în Făgăraș, str. D-na Stanca, ca fiind de uz și interes public local și atestarea apartenenței la domeniul public al Municipiului Făgăraș precum și modificarea Inventarului Bunurilor ce aparțin domeniului public al Municipiului Făgăraș

Având în vedere necesitatea reglementării situației juridice a imobilului CT6 Centrală Termică, imobil format din teren în suprafață de 1081 mp edificat cu construcții C1-C5 cu total SD=373 mp, situat în Făgăraș, str. D-na Stanca în sensul întabularii definitive în cartea funciară fiind prin natura lui de uz și interes public local, de Documentația cadastrală de primă înscriere imobil CT6 Centrală Termică – str. D-na Stanca, nr. 10/2022 întocmită de către S.C. ARSU CAD S.R.L. având ca obiect imobilul CT6 Centrală Termică – str. D-na Stanca, situat în Făgăraș, imobil format din teren în suprafață de 918 mp edificat cu construcții C1-C4 cu SDt =416 mp, precum și de Adeverința nr. 7330/2/22.02.2022 a Biroului cadastru, evidență patrimoniu prin care se confirmă identitatea dintre imobil și lucrarea cadastrală menționată anterior, urmînd ca Inventarul bunurilor ce alcătuiesc domeniul public al Municipiului Făgăraș să fie modificat în mod corespunzător

Ținând seama de necesitatea definitivării procedurilor de carte funciară,

Propunem aprobarea proiectului supus dezbaterilor.

**PRIMARUL MUNICIPIULUI FAGARAS**  
**GHEORGHE SUCACIU**



**ROMÂNIA**  
**JUDEȚUL BRAȘOV**



# MUNICIPIUL FĂGĂRAȘ

Strada Republicii, Nr. 3, 505200, Tel: 0040368 402 949, Fax: 0040368 402 805  
Web: www.primaria-fagaras.ro, Email: secretariat@primaria-fagaras.ro

Nr. 7330/2/22.02.2022

## ADEVERINȚĂ

Prin prezenta adeverim că imobilul CT6 Centrală Termică – str. D-na Stanca, format din teren în suprafață de 1081 mp, identificat cu C1-C5 cu total SD=373 mp, astfel:

- C1- CT6-Centrală termică cu SD=237 mp
- C2- Anexă cu SD=75 mp
- C3- Anexă cu SD=7 mp
- C4- Anexă cu SD=9

- C5- Anexă cu SD=45 mp, se identifică cu cel din lucrarea cadastrală nr. 10/2022 întocmită de către S.C Arsu Cad S.R.L, precum și cu imobilul ce face obiectul HCL nr.

.....

**PRIMAR**  
**GHEORGHE SUCACIU**


NR. CRT.	FUNCȚIA ȘI ATRIBUȚIA	NUMELE ȘI PRENUMELE	DATA	SEMNĂTURA
1.	Arhitect Șef	LILIANA BOER	22.02.2022	
2.	Șef birou cadastru, evidență	ELENA TĂNASE		

SC ARSU CAD SRL  
FAGARAS B-DUL UNIRII BL.1B MEZANIN  
TEL. 0722.220179  
CUI- 22301721  
REG. COM. J08/2299/2007

PROIECT NR. 10/2022

DEN. LUCRARI - PRIMA INSCRIERE IMOBIL  
CT6 CENTRALA TERMICA STR.DOAMNA STANCA

BENEFICIAR- MUNICIPIUL FAGARAS



INTOCMIT- ING. ARSU COSTICA



## MEMORIU TEHNIC

1. Adresa imobil: Loc. Fagaras, Str.Doamna Stanca.
2. Tipul lucrarii: **Prima inscriere imobil CT6 CENTRALA TERMICA - D-NA STANCA**, constructii si teren aferent **la numele Municipiului Fagaras - domeniul public**, inscriere in baza HCL nr. ...., astfel:

**Teren categoria de folosinta „curti constructii” in suprafata de 1081 mp;**  
**C1-CT6 Centrala termica, regim inaltime P, construita in anul ..... SD =237mp;**  
**C2- Anexa, regim inaltime P, construita in anul ..... SD =75 mp**  
**C3- Anexa, regim inaltime P, construita in anul ..... SD =7 mp.**  
**C4- Anexa, regim inaltime P, construita in anul ..... SD =9 mp**  
**C5- Anexa, regim inaltime P, neinscrisa in CF. SD =45 mp**

3. Scurta prezentare a situatiei din teren:

Pentru intocmirea prezentei documentatii cadastrale am parcurs urmatoarele etape:

- Identificarea amplasamentului
- Documentare tehnica
- Executia lucrarilor de teren
- Intocmirea documentatiei

Identificarea imobilului s-a realizat in teren impreuna cu Arh. Sef al Municipiului Fagaras, d-na Liliana Boer.

Documentarea tehnica s-a realizat in baza informatiilor obtinute prin consultarea bazei grafice de la OCPI Brasov, a Cartilor Funciare si a schitelor CF de la B.C.P.I. Fagaras.

In urma prelucrării datelor obtinute din masuratori, rezulta ca lotul intre limitele indicate mai jos are o suprafata de 1081 mp.

Imobilul este delimitat cu poarta si gard de plasa intre punctele 63-64, 60-61, gard de metal intre punctele 55-52-58, 57-53-54, gard de beton intre punctele 58-57 si gard de plasa metalica intre punctele 61-62-63, 64-65-66-67-68-69-70-71-56 si neimprejmuit intre punctele 56-54.

Pe teren sunt edificate 5 constructii.

Avand in vedere cele prezentate mai sus am intocmit prezenta documentatie cadastrala de **Prima inscriere imobil** in conformitate cu ordinul 700/2014.

4. Situatia juridica a imobilului: Proprietar: **MUNICIPIUL FAGARAS**

5. Operatiuni topo-cadastrale efectuate:

- Metoda folosita- Radieri de pe borne determinate GNSS mod RTK.
- Aparatura folosita- Statie totala Leica TS 06 si GNSS Leica GS 08

Pentru imobilul in cauza s-a realizat o ridicare topografica cu 3 statii din care s-au radiat punctele care definesc limitele proprietatii si ale constructiilor.


Sistemul GNSS Leica GS asigura o precizie de masurare de  $\pm(1 + 1 \text{ ppm} \times D) \text{ mm}$  in cazul temperaturilor cuprinse in intervalul (-20°C la + 40°C). Statia totala Leica TS 06 asigura o precizie de masurare a unghiurilor de 5 secunde si o precizie de masurare a distantelor de  $\pm(3 + 3 \text{ ppm} \times D) \text{ mm}$  in cazul temperaturilor cuprinse in intervalul (-20°C la + 40°C).

Preciziile obtinute: măsurătorile realizate s-au încadrat în toleranțele admise de normele și normativele în vigoare.

- Sistemul de coordonate: STEREO-70
- Sistemul de referinta cote: MAREA NEAGRA-1975
- Puncte geodezice de sprijin vechi si noi folosite: Punctele 100, S1.
- Descrierea punctelor topografice noi: Punctele 100, S1, S2, S3-buloane metalice

**NOTA:** Imobilul care face obiectul prezentei documentatii nu poate fi identificat cu nici un nr.top, deoarece toate au fost consumate odata cu inscriere blocurile din Municipiul Fagaras. Se propune sistarea cartii funciare nr.top. 1648/2, CF 102771-Fagaras .

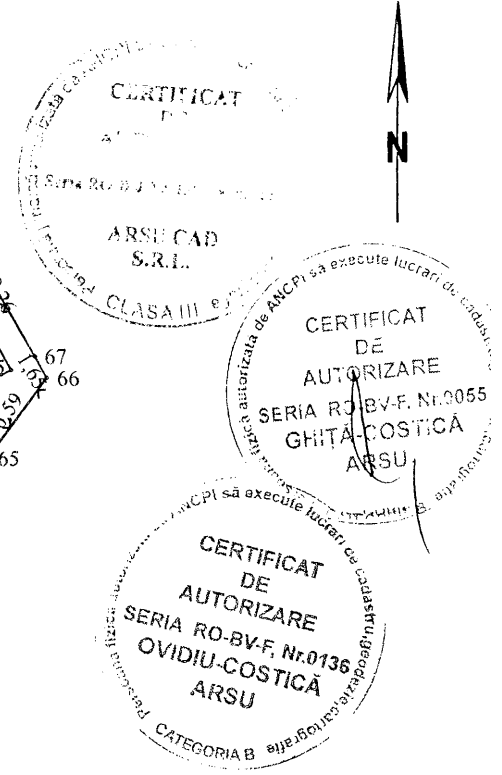
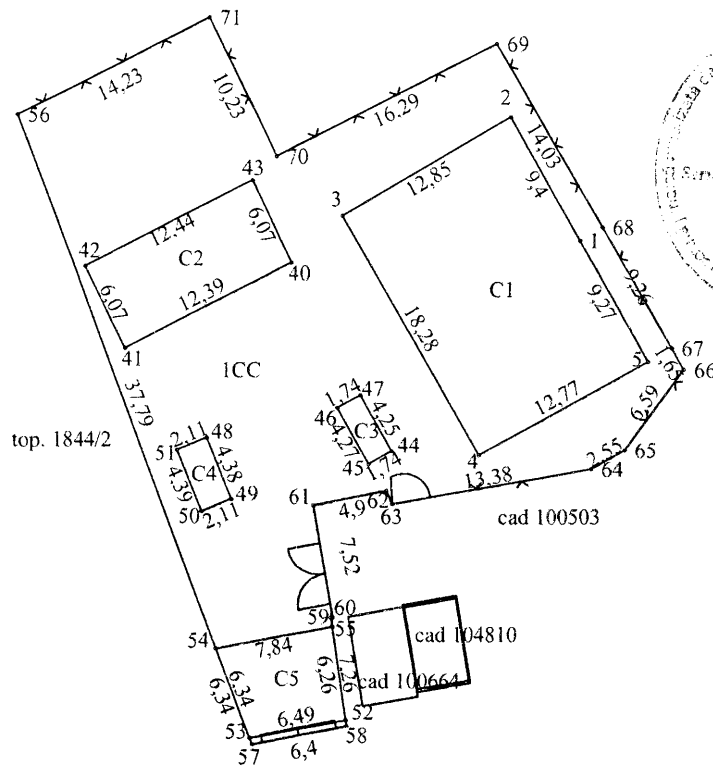
Data intocmirii: 01.2022



# PLAN DE AMPLASAMENT SI DELIMITARE A IMOBILULUI

SCARA 1:500

Nr. cadastral	Supraf. masurata	Adresa imobilului	
	1081 mp	Loc. Fagaras str. Doamna Stanca	
Cartea Funciara		UAT	FAGARAS



### A. Date referitoare la teren

Nr. parcela	Categorie de folosinta	Suprafata (mp)	Mentii
1	CC	1081	Imobilul este delimitat cu poarta si gard de plasa intre punctele 63-64, 60-61, gard de metal intre punctele 55-52-58, 57-53-54, gard de beton intre punctele 58-57 si gard de plasa metalica intre punctele 61-62-63, 64-65-66-67-68-69-70-71-56 si neimprejmit intre punctele 56-54.
—	—	—	
—	Total	1081	

Suprafata totala masurata a imobilului=1081 mp  
Suprafata din act=1081 mp

### B. Date referitoare la constructii

Cod constr.	Destinatia	SC (mp)	Mentii
C1	CIE	237	CT6 Centrala termica, regim inaltime P, construita in anul ..... SD=237mp
C2	CA	75	Anexa, regim inaltime P, construita in anul.....SD =75mp
C3	CA	7	Anexa, regim inaltime P, construita in anul... SD =7mp
C4	CA	9	Anexa, regim inaltime P, construita in anul.....SD =9mp
C5	CA	45	Anexa, regim inaltime P, construita in anul...SD =45mp
Total	—	373	—

<p style="text-align: center;"><b>Executant</b></p> <p style="text-align: center;">Confirm executarea masuratorilor la teren, corectitudinea intocmirii documentatiei cadastrale si corespondenta acesteia cu realitatea din teren</p> <p style="text-align: center;">Semnatura si stampila</p>	<p style="text-align: center;"><b>Inspector</b></p> <p style="text-align: center;">Confirm introducerea imobilului in baza de date integrata si atribuirea numarului cadastral</p> <p style="text-align: center;">Semnatura si parafa Data .....</p> <p style="text-align: center;">Stampila BCPI</p>
<p>Data 11.2021</p>	

\* In situatia in care exista numere cadastrale pentru imobilele vecine, in locul numelui vecinului se va trece numarul cadastral, iar in lipsa numarului cadastral numarul topografic sau numarul administrativ. Suprafetele se rotunjesc la metru patrat.