

**HOTĂRÂREA nr. ....**

**Din data de .....**

privind prima înscriere a imobilului "Strada Bujorului", imobil situat în Făgăraș, în suprafață de 1210 mp, ca fiind de uz și interes public local, atestarea apartenenței la domeniul public al Municipiului Făgăraș a imobilului precum și modificarea Inventarului Bunurilor ce aparțin domeniului public al Municipiului Făgăraș.

CONSILIUL LOCAL AL MUNICIPIULUI FAGARAS, întrunit în ședință.....

Analizând Raportul de specialitate nr. 39121 /09.07.2020 al Compartimentului evidență patrimoniu și Referatul de aprobare al Primarului Municipiului Făgăraș 39121/1/09.07.2020, prin care se propune aprobarea primei înscrieri a imobilului " Strada Bujorului", situat în Făgăraș în suprafață de 1210 mp, în vederea întabularii definitive în cartea funciară, ca fiind de uz și interes public local, atestarea apartenenței la domeniul public al Municipiului Făgăraș a imobilului și modificarea Inventarului Bunurilor ce aparțin domeniului public al Municipiului Făgăraș, de Adeverința nr. 39121/2/09.07.2020 a Compartimentului Evidență patrimoniu prin care se confirmă identitatea dintre imobil și lucrarea cadastrală nr. 32/2020 întocmită de către S.C. ARSU CAD S.R.L. , având ca obiect imobilul " Strada Bujorului", situat în Făgăraș precum și identitatea dintre imobilul ce face obiectul documentației cadastrale și cel identificat la poziția nr. 32 din Inventarul bunurilor ce alcătuiesc domeniul public al Municipiului Făgăraș, precum și art. 8 din OG nr. 43/1997 privind regimul juridic al drumurilor, prin care se atestă apartenența la domeniul public al bunului.

Ținând seama de faptul că

Văzând avizul favorabil al Comisiei.....

Având în vedere prevederile Legii nr.7/1996 a cadastrului și publicității imobiliare modificată și completată de OUG nr. 31/2018, Ordinului nr. 700/2014 privind aprobarea Regulamentului de avizare, recepție și înscriere în evidențele de cadastru și carte funciară, ale art.858-861, art. 863, lit.f, art. 881 și următoarele din Cod civil, ale art. 129, alin.2, lit. c, art. 139, alin.3, lit. g, art. 196, alin.1, lit.a, art. 197, art. 198, alin.1 și alin.2, art. 243, alin.1, lit.a și art. 287, lit. b din OUG nr. 57/2019 privind Codul administrativ

**HOTĂRĂȘTE:**

**Art.1.** Se însușește documentația cadastrală de primă înscriere imobil " Strada Bujorului" nr. 32/2020 întocmită de către S.C. ARSU CAD S.R.L

**Art.2.** Se aprobă prima înscriere a imobilului " Strada Bujorului", situat în Făgăraș în suprafață de 1210 mp, în vederea întabularii definitive în cartea funciară, ca fiind de uz și interes public local

**Art.3.** Se atestă apartenența la domeniul public al Municipiului Făgăraș a imobilului " Strada Bujorului", situat în Făgăraș, în suprafață de 1210 mp, ca fiind de uz și de interes public local.


**Art.4.** Se aprobă modificarea inventarului centralizat al domeniului public al Municipiului Făgăraș cu bunul descris mai sus și confirmat ca fiind identic cu cel din documentația cadastrală, respectiv modificarea poziției nr. 32 din Inventarul centralizat al domeniului public al Municipiului Făgăraș cu imobilul descris la art. 2 și art.3 în.

**Art.5.** Cu ducerea la îndeplinire a prezentei hotărâri se încredințează Primarul Municipiului Făgăraș, prin Compartiment evidenta patrimoniu.

**INITIATOR  
PRIMAR,  
GHEORGHE SUCACIU**



**AVIZAT  
SECRETARUL GENERAL  
LAURA ELENA GIUNCA**





ROMÂNIA  
JUDEȚUL BRAȘOV



## MUNICIPIUL FĂGĂRAȘ

Strada Republicii, Nr. 3, 505200, Tel: 0040 268 211 313, Fax: 0040 268 213 020  
Web: www.primaria-fagaras.ro, Email: secretariat@primaria-fagaras.ro

Nr. înregistrare: 39121 /09.07.2020

### RAPORT COMPARTIMENT DE SPECIALITATE LA PROIECTUL DE HOTĂRÂRE A CONSILIULUI LOCAL

privind prima înscriere a imobilului "Strada Bujorului", imobil situat în Făgăraș, în suprafață de 1210 mp, ca fiind de uz și interes public local, atestarea apartenenței la domeniul public al Municipiului Făgăraș a imobilului precum și modificarea Inventarului Bunurilor ce aparțin domeniului public al Municipiului Făgăraș.

Având în vedere necesitatea reglementării situației juridice a imobilului "Strada Bujorului", situat în Făgăraș în suprafață totală de 1210 mp, în sensul întabularii definitive în cartea funciară fiind prin natura lui de uz și interes public local, de Documentația cadastrală de primă înscriere imobil Strada Bujorului, nr. 32/2020 întocmită de către S.C. ARSU CAD S.R.L. având ca obiect imobilul " Strada Bujorului", situat în Făgăraș, în suprafață de 1210 mp, precum și de Adeverința nr. 39121/2/09.07.2020 a Compartimentului Evidență patrimoniu prin care se confirmă identitatea dintre imobil și lucrarea cadastrală menționată anterior, precum și identitatea dintre imobilul ce face obiectul documentației cadastrale și cel identificat la poziția nr. 32 din Inventarul bunurilor ce alcătuiesc domeniul public al Municipiului Făgăraș

Ținând seama de necesitatea definitivării procedurilor de carte funciară,

Propunem aprobarea primei înscrieri a imobilului "Strada Bujorului", situat în Făgăraș în suprafață de 1210 mp, ca fiind de uz și interes public local, atestarea apartenenței la domeniul public al Municipiului Făgăraș a imobilului" Strada Bujorului", în vederea întabularii definitive în cartea funciară precum și modificarea Inventarului Bunurilor ce aparțin domeniului public al Municipiului Făgăraș

PRIMAR  
GHEORGHE SUCACIU

NR. CRT.	FUNCȚIA ȘI ATRIBUȚIA	NUMELE ȘI PRENUMELE	DATA	SEMNĂTURA
1.	Arhitect Șef	LILIANA BOER	09.07.2020	
2.	Consilier	ELENA TĂNASE		



**ROMÂNIA**  
**JUDEȚUL BRAȘOV**



**MUNICIPIUL FĂGĂRAȘ**

Strada Republicii, Nr. 3, 505200, Tel: 0040 268 211 313, Fax: 0040 268 213 020  
Web: www.primaria-fagaras.ro, Email: secretariat@primaria-fagaras.ro

Nr. 39121 /1/09.07.2020

**REFERAT DE APROBARE**  
**LA PROIECTUL DE**  
**HOTĂRĂRE A CONSILIULUI LOCAL**

privind prima înscriere a imobilului "Strada Bujorului", imobil situat în Făgăraș, în suprafață de 1210 mp, ca fiind de uz și interes public local, atestarea apartenenței la domeniul public al Municipiului Făgăraș a imobilului precum și modificarea Inventarului Bunurilor ce aparțin domeniului public al Municipiului Făgăraș.

Având în vedere necesitatea reglementării situației juridice a imobilului "Strada Bujorului", situat în Făgăraș în suprafață totală de 1210 mp, în sensul întabularii definitive în cartea funciară fiind prin natura lui de uz și interes public local, de Documentația cadastrală de primă înscriere imobil Strada Bujorului, nr. 32/2020 întocmită de către S.C. ARSU CAD S.R.L. având ca obiect imobilul " Strada Bujorului", situat în Făgăraș, în suprafață de 1210 mp, precum și de Adeverința nr. 39121/2/09.07.2020 a Compartimentului Evidență patrimoniu prin care se confirmă identitatea dintre imobil și lucrarea cadastrală menționată anterior, precum și identitatea dintre imobilul ce face obiectul documentației cadastrale și cel identificat la poziția nr. 32 din Inventarul bunurilor ce alcătuiesc domeniul public al Municipiului Făgăraș

Ținând seama de necesitatea definitivării procedurilor de carte funciară,

Propunem aprobarea proiectului supus dezbaterilor.

**PRIMARUL MUNICIPIULUI FAGARAS**  
**GHEORGHE SUCACIU**



ROMÂNIA  
JUDEȚUL BRAȘOV



## MUNICIPIUL FĂGĂRAȘ

Strada Republicii, Nr. 3, 505200, Tel: 00-40 268 211 313, Fax: 00-40 268 213 020  
Web: www.primaria-fagaras.ro, Email: secretariat@primaria-fagaras.ro

Nr. 39121/2/09.07.2020

### ADEVERINȚĂ

Prin prezenta adeverim că imobilul ” Strada Bujorului” situat în Făgăraș, în suprafață de 1210 mp, se identifică cu cel din lucrarea cadastrală nr. 32/2020 întocmită de către S.C Arsu Cad S.R.L, cu cel identificat la poziția nr. 32 din Inventarul bunurilor ce aparțin domeniului public al Municipiului Făgăraș, precum și cu imobilul ce face obiectul HCL nr. ....

**PRIMAR  
GHEORGHE SUCACIU**

NR. CRT.	FUNCȚIA ȘI ATRIBUȚIA	NUMELE ȘI PRENUMELE	DATA	SEMNĂTURA
1.	Arhitect Șef	LILIANA BOER	09.07.2020	
2.	Consilier Comp. Evidență Patrimoniu	ELENA TĂNASE		


SC ARSU CAD SRL  
FAGARAS B-DUL UNIRII BL.1B MEZANIN  
TEL. 0722.220179  
CUI- 22301721  
REG. COM. J08/2299/2007

PROIECT NR. 32/2020

DEN. LUCRARI - PRIMA INSCRIERE IMOBIL  
STRADA BUJORULUI

BENEFICIAR- MUNICIPIUL FAGARAS

INTOCMIT- ING. ARSU COSTICA



## MEMORIU TEHNIC

1. Adresa imobil: UAT Fagaras, strada Bujorului

Tipul lucrarii: **Prima inscriere imobil strada Bujorului la numele Municipiului Fagaras - domeniul public, inscriere in baza FCL nr...../2020.**

Pentru intocmirea documentatiei cadastrale am parcurs urmatoarele etape :

- a. Identificarea amplasamentului
- b. Documentarea tehnica
- c. Masuratori efectuate in teren
- d. Intocmirea documentatiei cadastrale

Identificarea imobilului s-a realizat in teren impreuna cu Arh. Sef al Municipiului Fagaras, d-na Liliana Boer.

Documentarea tehnica s-a realizat in baza informatiilor obtinute prin consultarea bazei grafice de la OCPI Brasov, a Cartilor Funciare si a schitelor CF de la B.C.P.I. Fagaras.

In urma prelucrarii datelor obtinute din masuratori, rezulta ca tronsonul de strada intre limitele indicate mai jos are lungimea de 172 m si suprafata de 1210 mp.

Avand in vedere cele aratate mai sus, am intocmit prezenta documentatie cadastrala de prima inscriere in conformitate cu Ordinul nr. 700/2014.

2. Scurta prezentare a situatiei din teren:

Imobilul care face obiectul prezentei documentatii este strada Bujorului din Fagaras. Strada este delimitata de gardurile si fatadele constructiilor vecine imobile proprietati particulare la nord si sud, strada Narciselor la est si de strada Magnoliei la vest.

3. Situatia juridica a imobilului:

Proprietar : **Municipiul Fagaras- domeniul public.**

4. Operatiuni topo-cadastrale efectuate:

- Metoda folosita- Radieri GNSS.
- Aparatura folosita- GNSS Leica GS 08.

Pentru imobilul în cauză s-a realizat o ridicare topografică prin radierea punctelor care definesc limitele proprietatii. Toate punctele de pe contur au fost determinate GNSS. Sistemul GNSS Leica GS 08 asigură o precizie de măsurare de  $\pm(1 + 1 \text{ ppm} \times D) \text{ mm}$  în cazul temperaturilor cuprinse în intervalul (-20°C la + 40°C).

Preciziile obținute: măsurătorile realizate s-au încadrat în toleranțele admise de normele și normativele în vigoare.

- Sistemul de coordonate: STEREO-70
- Sistemul de referinta cote: MAREA NEAGRA-1975
- Puncte geodezice de sprijin vechi si noi folosite:  
Statia Rompos Fagaras
- Descrierea punctelor topografice noi:-

Data intocmirii: 05.2020

Semnatura si stampila

Ing. Arsu Costică



CONSILIUL LOCAL AL  
MUNICIPIULUI FĂGĂRAȘ

COMISIA 4  
COMISIA PENTRU ACTIVITĂȚI  
ȘTIINȚIFICE, ÎNVĂȚĂMÂNT,  
CULTE, SĂNĂTATE, CULTURĂ,  
PROTECȚIE SOCIALĂ, SPORTIVE  
ȘI DE AGREMENT

AVIZ NR.        /22.07.2020

În aplicarea prevederilor art.136 din O.U.G.nr.57/2019 privind Codul administrativ  
Comisia de specialitate nr.4 **AVIZEAZĂ (NU AVIZEAZĂ)** favorabil proiectul de  
hotărâre privind:

- prima înscriere a imobilului "**Strada Bujorului**", imobil situat în Făgăraș, în  
suprafață de **1.210 mp**, ca fiind de uz și interes public local, atestarea apartenenței la  
domeniul public al Municipiului Făgăraș a imobilului, precum și modificarea Inventarului  
Bunurilor ce aparțin domeniului public al Municipiului Făgăraș.

Amendamente propuse:

\_\_\_\_\_

\_\_\_\_\_

\_\_\_\_\_

\_\_\_\_\_

\_\_\_\_\_

\_\_\_\_\_

\_\_\_\_\_

\_\_\_\_\_

\_\_\_\_\_

PREȘEDINTE,  
Alexandru Florin

SECRETAR,  
Biza Radu

19/30

Cod: F-18

CONSILIUL LOCAL AL  
MUNICIPIULUI FĂGĂRAȘ

COMISIA 1  
COMISIA DE STUDII, PROGNOZE  
ECONOMICO-SOCIALE, BUGET  
FINANȚE ȘI ADMINISTRAREA  
DOMENIULUI PUBLIC ȘI PRIVAT  
AL MUNICIPIULUI

AVIZ NR. 7 /22.07.2020

În aplicarea prevederilor art.136 din O.U.G.nr.57/2019 privind Codul administrativ Comisia de specialitate nr.1 **AVIZEAZĂ (NU AVIZEAZĂ)** favorabil proiectul de hotărâre privind:

- prima înscriere a imobilului "Strada Bujorului, imobil situat în Făgăraș, în suprafață de 1.210 mp, ca fiind de uz și interes public local, atestarea apartenenței la domeniul public al Municipiului Făgăraș a imobilului, precum și modificarea Inventarului Bunurilor ce aparțin domeniului public al Municipiului Făgăraș.

Amendamente propuse:

---

---

---

---

---

---

---

---

PREȘEDINTE,  
Negriță Ion



SECRETAR,  
Șuteu Marilena

Cod: F-18



CONSILIUL LOCAL AL  
MUNICIPIULUI FĂGĂRAȘ

COMISIA 5  
COMISIA PENTRU ADMINISTRAȚIA  
PUBLICĂ LOCALĂ, JURIDICĂ,  
APĂRAREA ORDINII PUBLICE,  
RESPECTAREA DREPTURILOR ȘI  
LIBERTĂȚILOR CETĂȚENEȘTI,  
PROBLEMELE MINORITĂȚILOR

AVIZ NR. 47 / 22.07.2020

În aplicarea prevederilor art.136 din O.U.G.nr.57/2019 privind Codul administrativ Comisia de specialitate nr.5 **AVIZEAZĂ (NU AVIZEAZĂ)** favorabil proiectul de hotărâre privind:

- prima înscriere a imobilului "Strada Bujorului, imobil situat în Făgăraș, în suprafață de **1.210 mp**, ca fiind de uz și interes public local, atestarea apartenenței la domeniul public al Municipiului Făgăraș a imobilului, precum și modificarea Inventarului Bunurilor ce aparțin domeniului public al Municipiului Făgăraș.

Amendamente propuse:

47

PREȘEDINTE,  
Bogdan Ion



SECRETAR,  
Malene Petru



Cod: F-18

CONSILIUL LOCAL AL  
MUNICIPIULUI FĂGĂRAȘ

COMISIA 3  
COMISIA PENTRU SERVICII  
PUBLICE, PENTRU COMERT  
ȘI AGRICULTURĂ

AVIZ NR. 7 / 22.07.2020

În aplicarea prevederilor art.136 din O.U.G.nr.57/2019 privind Codul administrativ  
Comisia de specialitate nr.3 **AVIZEAZĂ (NU AVIZEAZĂ)** favorabil proiectul de  
hotărâre privind:

- prima înscriere a imobilului "Strada Bujorului, imobil situat in Făgăraș, în  
suprafață de **1.210 mp**, ca fiind de uz și interes public local, atestarea apartenenței la  
domeniul public al Municipiului Făgăraș a imobilului, precum și modificarea Inventarului  
Bunurilor ce aparțin domeniului public al Municipiului Făgăraș.

Amendamente propuse:

---

---

---

---

---

---

---

---

av F

PREȘEDINTE,

SECRETAR,  
Cârlan Anca



Cod: F-18

CONSILIUL LOCAL AL  
MUNICIPIULUI FĂGĂRAȘ

COMISIA 2  
COMISIA DE ORGANIZARE ȘI  
DEZVOLTARE URBANISTICĂ,  
REALIZAREA LUCRĂRILOR  
PUBLICE, PROTECȚIA MEDIULUI  
ÎNCONJURĂTOR, CONSERVAREA  
MONUMENTELOR ISTORICE ȘI DE  
ARHITECTURĂ

AVIZ NR. 7 / 21.07.2020

În aplicarea prevederilor art.136 din O.U.G.nr.57/2019 privind Codul administrativ  
Comisia de specialitate nr.2 **AVIZEAZĂ (NU AVIZEAZĂ)** favorabil proiectul de hotărâre  
privind:

- prima înscriere a imobilului "**Strada Bujorului**", imobil situat în Făgăraș, în  
suprafață de **1.210 mp**, ca fiind de uz și interes public local, atestarea apartenenței la  
domeniul public al Municipiului Făgăraș a imobilului, precum și modificarea Inventarului  
Bunurilor ce aparțin domeniului public al Municipiului Făgăraș.

Amendamente propuse:

---

---

---

---

---

---

---

---

---

---

A.F.

PREȘEDINTE,  
Ercău Bruno

SECRETAR,  
Suciu Andreea

Cod: F-18



AVIZ NR. 7 / 21.07.2020

În aplicarea prevederilor art.136 din O.U.G.nr.57/2019 privind Codul administrativ  
Comisia de specialitate nr.6 **AVIZEAZĂ (NU AVIZEAZĂ)** favorabil proiectul de  
hotărâre privind:

---

- prima înscriere a imobilului "Strada Bujorului, imobil situat în Făgăraș, în suprafață de **1.210 mp**, ca fiind de uz și interes public local, atestarea apartenenței la domeniul public al Municipiului Făgăraș a imobilului, precum și modificarea Inventarului Bunurilor ce aparțin domeniului public al Municipiului Făgăraș.

Amendamente propuse:

AF

---

---

---

---

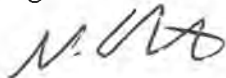
---

---

---

---

PREȘEDINTE,  
Stengel Norbert

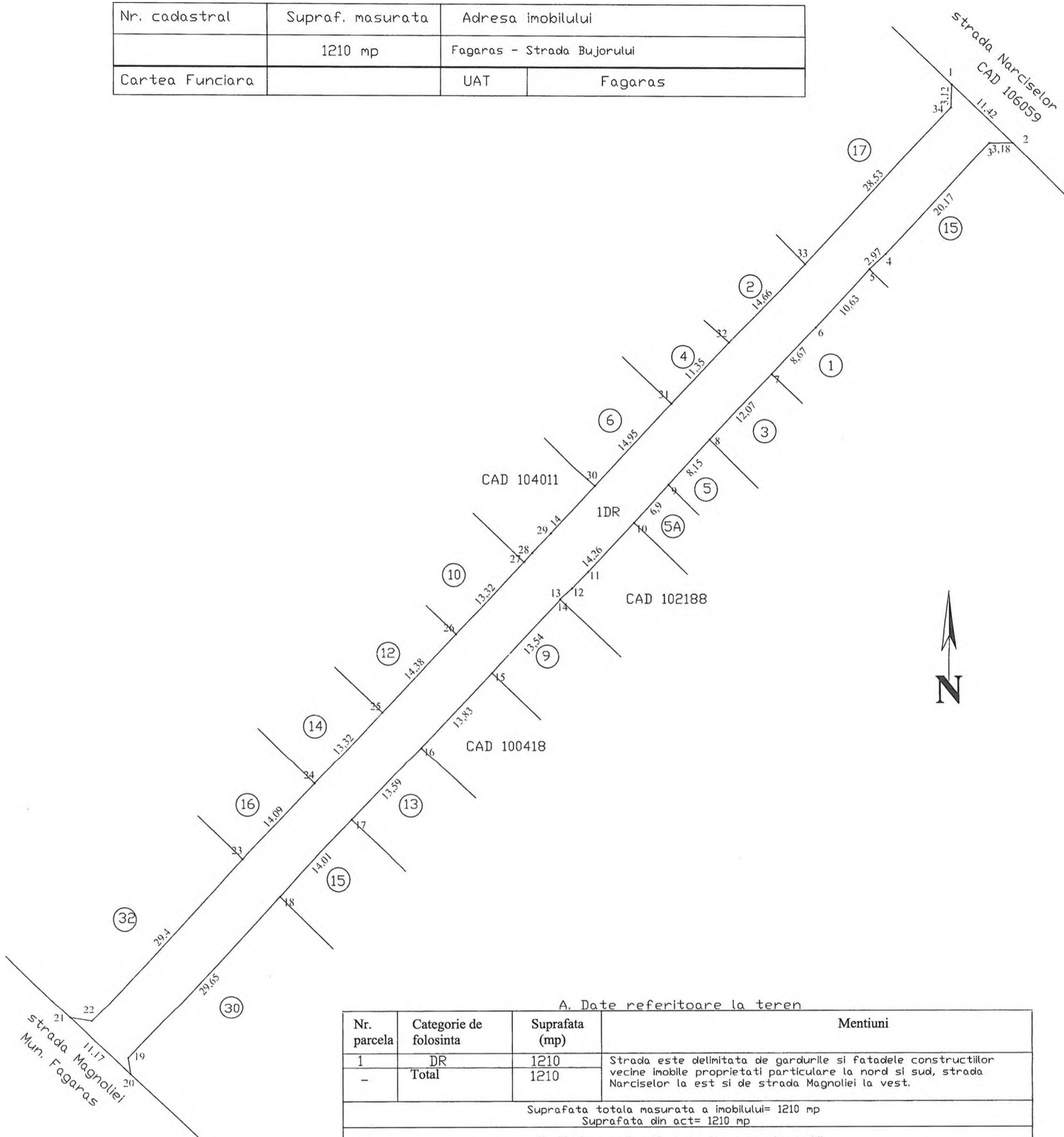


SECRETAR,  
Clonț Valentin

# PLAN DE AMPLASAMENT SI DELIMITARE A IMOBILULUI

Scara 1:500

Nr. cadastral	Supraf. masurata	Adresa imobilului	
	1210 mp	Fagaras - Strada Bujorului	
Cartea Funciara		UAT	Fagaras



## A. Date referitoare la teren

Nr. parcela	Categorie de folosinta	Suprafata (mp)	Mentii
1	DR	1210	Strada este delimitata de gardurile si fatadele constructiilor vecine imobile proprietati particulare la nord si sud, strada Narciselor la est si de strada Magnoliei la vest.
-	Total	1210	

Suprafata totala masurata a imobilului= 1210 mp  
Suprafata din act= 1210 mp

## B. Date referitoare la constructii

Cod constr.	Destinatia	SC (mp)	Mentii
-	-	-	-
-	Total	-	-

<p><b>Executant</b></p> <p>Confirm executarea masuratorilor la teren, corectitudinea intocmirii documentatiei cadastrale si corespondenta acestora cu realitatea din teren.</p> <p>Semnatura si stampila</p> <p>Data 05.2020</p>	<p><b>Inspector</b></p> <p>Confirm introducerea imobilului in baza de date integrata si atribuirea numarului cadastral</p> <p>Semnatura si parafa</p> <p>Data .....</p>
--	---



\* In situatia in care exista numere cadastrale pentru imobilele vecine, in locul numelui vecinului se va trece numarul cadastral, iar in lipsa numarului cadastral numarul topografic sau numarul administrativ. Suprafetele se rotunjesc la metru patrat.