



ROMÂNIA
JUDEȚUL BRAȘOV



CONSILIUL LOCAL FĂGĂRAȘ

Strada Republicii, Nr. 3, 505200, Tel: 0040 268 211 313, Fax: 0040 268 213 020
Web: www.primaria-fagaras.ro, Email: secretariat@primaria-fagaras.ro

HOTĂRÂREA nr.

Din data de

privind prima înscriere a imobilului "Strada Toporașilor", imobil situat în Făgăraș, în suprafață de 1.422 mp, ca fiind de uz și interes public local, atestarea apartenenței la domeniul public al Municipiului Făgăraș a imobilului precum și modificarea Inventarului Bunurilor ce aparțin domeniului public al Municipiului Făgăraș.

CONSILIUL LOCAL AL MUNICIPIULUI FAGARAS, întrunit în ședință.....

Analizând Raportul de specialitate nr. 39112 /09.07.2020 al Compartimentului evidență patrimoniu și Referatul de aprobare al Primarului Municipiului Făgăraș 39112/1/09.07.2020, prin care se propune aprobarea primei înscrieri a imobilului " Strada Toporașilor", situat în Făgăraș în suprafață de 1.422 mp, în vederea întabularii definitive în cartea funciară, ca fiind de uz și interes public local, atestarea apartenenței la domeniul public al Municipiului Făgăraș a imobilului și modificarea Inventarului Bunurilor ce aparțin domeniului public al Municipiului Făgăraș, de Adeverința nr. 39112/2/09.07.2020 a Compartimentului Evidență patrimoniu prin care se confirmă identitatea dintre imobil și lucrarea cadastrală nr. 25/2020 întocmită de către S.C. ARSU CAD S.R.L. , având ca obiect imobilul " Strada Toporașilor", situat în Făgăraș precum și identitatea dintre imobilul ce face obiectul documentației cadastrale și cel identificat la poziția nr. 47 din Inventarul bunurilor ce alcătuiesc domeniul public al Municipiului Făgăraș, precum și art. 8 din OG nr. 43/1997 privind regimul juridic al drumurilor, prin care se atestă apartenența la domeniul public al bunului.

Ținând seama de faptul că

Văzând avizul favorabil al Comisiei.....

Având în vedere prevederile Legii nr.7/1996 a cadastrului și publicității imobiliare modificată și completată de OUG nr. 31/2018, Ordinului nr. 700/2014 privind aprobarea Regulamentului de avizare, recepție și înscriere în evidențele de cadastru și carte funciară, ale art.858-861, art. 863, lit.f, art. 881 și următoarele din Cod civil, ale art. 129, alin.2, lit. c, art. 139, alin.3, lit. g, art. 196, alin.1, lit.a, art. 197, art. 198, alin.1 și alin.2, art. 243, alin.1, lit.a și art. 287, lit. b din OUG nr. 57/2019 privind Codul administrativ

HOTĂRĂȘTE:

Art.1. Se însușește documentația cadastrală de primă înscriere imobil " Strada Toporașilor" nr. 25/2020 întocmită de către S.C. ARSU CAD S.R.L

Art.2. Se aprobă prima înscriere a imobilului " Strada Toporașilor", situat în Făgăraș în suprafață de 1.422 mp, în vederea întabularii definitive în cartea funciară, ca fiind de uz și interes public local

Art.3. Se atestă apartenența la domeniul public al Municipiului Făgăraș a imobilului " Strada Toporașilor", situat în Făgăraș, în suprafață de 1.422 mp, ca fiind de uz și de interes public local.

Art.4. Se aprobă modificarea inventarului centralizat al domeniului public al Municipiului Făgăraș cu bunul descris mai sus și confirmat ca fiind identic cu cel din documentația cadastrală, respectiv modificarea poziției nr. 47 din Inventarul centralizat al domeniului public al Municipiului Făgăraș cu imobilul descris la art. 2 și art.3 în.

Art.5. Cu ducerea la îndeplinire a prezentei hotărâri se încredințează Primarul Municipiului Făgăraș, prin Compartiment evidenta patrimoniu.

INITIATOR
PRIMAR,
GHEORGHE SUCACIU

AVIZAT
SECRETARUL GENERAL
LAURA ELENA GIUNCA



ROMÂNIA
JUDEȚUL BRAȘOV



MUNICIPIUL FĂGĂRAȘ

Strada Republicii, Nr. 3, 505200, Tel: 0040 268 211 313, Fax: 0040 268 213 020
Web: www.primaria-fagaras.ro, Email: secretariat@primaria-fagaras.ro

Nr. înregistrare: 39112 /09.07.2020

RAPORT COMPARTIMENT DE SPECIALITATE LA PROIECTUL DE HOTĂRÂRE A CONSILIULUI LOCAL

privind prima înscriere a imobilului "Strada Toporașilor", imobil situat în Făgăraș, în suprafață de 1.422 mp, ca fiind de uz și interes public local, atestarea apartenenței la domeniul public al Municipiului Făgăraș a imobilului precum și modificarea Inventarului Bunurilor ce aparțin domeniului public al Municipiului Făgăraș.

Având în vedere necesitatea reglementării situației juridice a imobilului "Strada Toporașilor", situat în Făgăraș în suprafață totală de 1.422 mp, în sensul întabularii definitive în cartea funciară fiind prin natura lui de uz și interes public local, de Documentația cadastrală de primă înscriere imobil Strada Toporașilor, nr. 25/2020 întocmită de către S.C. ARSU CAD S.R.L. având ca obiect imobilul " Strada Toporașilor", situat în Făgăraș, în suprafață de 1.422 mp, precum și de Adeverința nr. 39112/2/09.07.2020 a Compartimentului Evidență patrimoniu prin care se confirmă identitatea dintre imobil și lucrarea cadastrală menționată anterior, precum și identitatea dintre imobilul ce face obiectul documentației cadastrale și cel identificat la poziția nr. 47 din Inventarul bunurilor ce alcătuiesc domeniul public al Municipiului Făgăraș

Ținând seama de necesitatea definitivării procedurilor de carte funciară,

Propunem aprobarea primei înscrieri a imobilului "Strada Toporașilor", situat în Făgăraș în suprafață de 1.422 mp, ca fiind de uz și interes public local, atestarea apartenenței la domeniul public al Municipiului Făgăraș a imobilului " Strada Toporașilor", în vederea întabularii definitive în cartea funciară precum și modificarea Inventarului Bunurilor ce aparțin domeniului public al Municipiului Făgăraș

PRIMAR
GHEORGHE SUCACIU

NR. CRT.	FUNCȚIA ȘI ATRIBUȚIA	NUMELE ȘI PRENUMELE	DATA	SEMNĂTURA
1.	Arhitect Șef	LILIANA BOER	09.07.2020	
2.	Consilier	ELENA TĂNASE		



ROMÂNIA
JUDEȚUL BRAȘOV



MUNICIPIUL FĂGĂRAȘ

Strada Republicii, Nr. 3, 505200, Tel: 0040 268 211 313, Fax: 0040 268 213 020
Web: www.primaria-fagaras.ro, Email: secretariat@primaria-fagaras.ro

Nr. 39112 /1/09.07.2020

REFERAT DE APROBARE LA PROIECTUL DE HOTĂRÂRE A CONSILIULUI LOCAL

privind prima înscriere a imobilului "Strada Toporașilor", imobil situat în Făgăraș, în suprafață de 1.422 mp, ca fiind de uz și interes public local, atestarea apartenenței la domeniul public al Municipiului Făgăraș a imobilului precum și modificarea Inventarului Bunurilor ce aparțin domeniului public al Municipiului Făgăraș.

Având în vedere necesitatea reglementării situației juridice a imobilului "Strada Toporașilor", situat în Făgăraș în suprafață totală de 1.422 mp, în sensul întabularii definitive în cartea funciară fiind prin natura lui de uz și interes public local, de Documentația cadastrală de primă înscriere imobil Strada Toporașilor, nr. 25/2020 întocmită de către S.C. ARSU CAD S.R.L. având ca obiect imobilul " Strada Toporașilor", situat în Făgăraș, în suprafață de 1.422 mp, precum și de Adeverința nr. 39112/2/09.07.2020 a Compartimentului Evidență patrimoniu prin care se confirmă identitatea dintre imobil și lucrarea cadastrală menționată anterior, precum și identitatea dintre imobilul ce face obiectul documentației cadastrale și cel identificat la poziția nr. 47 din Inventarul bunurilor ce alcătuiesc domeniul public al Municipiului Făgăraș

Ținând seama de necesitatea definitivării procedurilor de carte funciară,

Propunem aprobarea proiectului supus dezbaterilor.

PRIMARUL MUNICIPIULUI FAGARAS
GHEORGHE SUCACIU



ROMÂNIA
JUDEȚUL BRAȘOV



MUNICIPIUL FĂGĂRAȘ

Strada Republicii, Nr. 3, 505200, Tel: 0040 268 211 313 Fax: 0040 268 213 020
Web: www.primaria-fagaras.ro, Email: secretariat@primaria-fagaras.ro

Nr. 39112/2/09.07.2020

ADEVERINȚĂ

Prin prezenta adeverim că imobilul ” Strada Toporașilor” situat în Făgăraș, în suprafață de 1.422 mp, se identifică cu cel din lucrarea cadastrală nr. 25/2020 întocmită de către S.C Arsu Cad S.R.L, cu cel identificat la poziția nr. 47 din Inventarul bunurilor ce aparțin domeniului public al Municipiului Făgăraș, precum și cu imobilul ce face obiectul HCL nr.

PRIMAR
GHEORGHE SUCACIU

NR. CRT.	FUNCȚIA ȘI ATRIBUȚIA	NUMELE ȘI PRENUMELE	DATA	SEMNĂTURA
1.	Arhitect Șef	LILIANA BOER	09.07.2020	
2.	Consilier Comp. Evidență Patrimoniu	ELENA TĂNASE		

SC ARSU CAD SRL
FAGARAS B-DUL UNIRII BL.1B MEZANIN
TEL. 0722.220179
CUI- 22301721
REG. COM. J08/2299/2007

PROIECT NR. 25/2020

DEN. LUCRARI - PRIMA INSCRIERE IMOBIL
STRADA TOPORASILOR

BENEFICIAR- MUNICIPIUL FAGARAS

INTOCMIT- ING. ARSU COSTICA



MEMORIU TEHNIC

1. Adresa imobil: UAT Fagaras, strada Toporasilor

Tipul lucrării: **Prima inscriere imobil strada Toporasilor la numele Municipiului Fagaras - domeniul public, inscriere in baza HCL nr...../2020.**

Pentru intocmirea documentatiei cadastrale am parcurs urmatoarele etape :

- a. Identificarea amplasamentului
- b. Documentarea tehnica
- c. Masuratori efectuate in teren
- d. Intocmirea documentatiei cadastrale

Identificarea imobilului s-a realizat in teren impreuna cu Arh. Sef al Municipiului Fagaras, d-na Liliana Boer.

Documentarea tehnica s-a realizat in baza informatiilor obtinute prin consultarea bazei grafice de la OCPI Brasov, a Cartilor Funciare si a schitelor CF de la B.C.P.I. Fagaras.

In urma prelucrării datelor obtinute din masuratori, rezulta ca tronsonul de strada intre limitele indicate mai jos are lungimea de 166 m si suprafata de 1422 mp.

Avand in vedere cele aratate mai sus, am intocmit prezenta documentatie cadastrala de prima inscriere in conformitate cu Ordinul nr. 700/2014.

2. Scurta prezentare a situatiei din teren:

Imobilul care face obiectul prezentei documentatii este strada Toporasilor din Fagaras. Strada este delimitata de gardurile si fatadele constructiilor vecine imobile proprietati particulare la sud, strada Malinului la nord, strada 13 Decembrie la est si strada Narciselor la vest.

3. Situatia juridica a imobilului:

Proprietar : **Municipiul Fagaras- domeniul public.**

4. Operatiuni topo-cadastrale efectuate:

- *Metoda folosita-* Radieri GNSS si de pe borne determinate GNSS.

- *Aparatura folosita-* Statie totala LEICA TS 06 si GNSS Leica GS 08.

Pentru imobilul în cauză s-a realizat o ridicare topografică cu 2 stații din care s-au radiat punctele care definesc limitele imobilului- fatadele constructiilor vecine. Celelalte puncte au fost radiate GNSS. Sistemul GNSS Leica GS 08 asigură o precizie de măsurare de $\pm(1 + 1 \text{ ppm} \times D) \text{ mm}$ în cazul temperaturilor cuprinse în intervalul (-20°C la + 40°C). Statia totala Leica TS 06 asigură o precizie de măsurare a unghiurilor de 5 secunde și o precizie de măsurare a distanțelor de $\pm(3 + 3 \text{ ppm} \times D) \text{ mm}$ în cazul temperaturilor cuprinse în intervalul (-20°C la + 40°C).

Preciziile obținute: măsurătorile realizate s-au încadrat în toleranțele admise de normele și normativele în vigoare.

- Sistemul de coordonate: STEREO-70

- Sistemul de referinta cote: MAREA NEAGRA-1975

- Puncte geodezice de sprijin vechi si noi folosite:

Punctele 3000, 3001, 3002.

- Descrierea punctelor topografice noi:

Punctele 3000, 3001, 3002 cui metalic.

Data intocmirii: 05.2020

Semnatura si stampila
Ing. Arsu Costica



CONSILIUL LOCAL AL
MUNICIPIULUI FĂGĂRAȘ

COMISIA 4
COMISIA PENTRU ACTIVITĂȚI
ȘTIINȚIFICE, ÎNVĂȚĂMÂNT,
CULTE, SĂNĂTATE, CULTURĂ,
PROTECȚIE SOCIALĂ, SPORTIVE
ȘI DE AGREMENT

AVIZ NR. 15 /22.07.2020

În aplicarea prevederilor art.136 din O.U.G.nr.57/2019 privind Codul administrativ
Comisia de specialitate nr.4 **AVIZEAZĂ (NU AVIZEAZĂ)** favorabil proiectul de
hotărâre privind:

- prima înscriere a imobilului "Strada Toporașilor, imobil situat în Făgăraș, în suprafață de **1.422 mp**, ca fiind de uz și interes public local, atestarea apartenenței la domeniul public al Municipiului Făgăraș a imobilului, precum și modificarea Inventarului Bunurilor ce aparțin domeniului public al Municipiului Făgăraș.

Amendamente propuse:

AJ

PREȘEDINTE,
Alexandru Florin

SECRETAR,
Biza Radu

B13d

CONSILIUL LOCAL AL
MUNICIPIULUI FĂGĂRAȘ

COMISIA 1
COMISIA DE STUDII, PROGNOZE
ECONOMICO-SOCIALE, BUGET
FINANȚE ȘI ADMINISTRAREA
DOMENIULUI PUBLIC ȘI PRIVAT
AL MUNICIPIULUI

AVIZ NR. 15 /22.07.2020


În aplicarea prevederilor art.136 din O.U.G.nr.57/2019 privind Codul administrativ Comisia de specialitate nr.1 **AVIZEAZĂ (NU AVIZEAZĂ)** favorabil proiectul de hotărâre privind:

- prima înscriere a imobilului "**Strada Toporașilor**", imobil situat în Făgăraș, în suprafață de **1.422 mp**, ca fiind de uz și interes public local, atestarea apartenenței la domeniul public al Municipiului Făgăraș a imobilului, precum și modificarea Inventarului Bunurilor ce aparțin domeniului public al Municipiului Făgăraș.

Amendamente propuse:

A F

PREȘEDINTE,
Negrilă Ion



Cod: F-18

SECRETAR,
Șuteu Marilena

CONSILIUL LOCAL AL
MUNICIPIULUI FĂGĂRAȘ

COMISIA 5
COMISIA PENTRU ADMINISTRAȚIA
PUBLICĂ LOCALĂ, JURIDICĂ,
APĂRAREA ORDINII PUBLICE,
RESPECTAREA DREPTURILOR ȘI
LIBERTĂȚILOR CETĂȚENEȘTI,
PROBLEMELE MINORITĂȚILOR

AVIZ NR. 15 / 22.07.2020

În aplicarea prevederilor art.136 din O.U.G.nr.57/2019 privind Codul administrativ Comisia de specialitate nr.5 **AVIZEAZĂ (NU AVIZEAZĂ)** favorabil proiectul de hotărâre privind:

- prima înscriere a imobilului "Strada Toporașilor, imobil situat în Făgăraș, în suprafață de **1.422 mp**, ca fiind de uz și interes public local, atestarea apartenenței la domeniul public al Municipiului Făgăraș a imobilului, precum și modificarea Inventarului Bunurilor ce aparțin domeniului public al Municipiului Făgăraș.

Amendamente propuse:

14-7

PREȘEDINTE,
Bogdan Ion



SECRETAR,
Malene Petru



Cod: F-18

CONSILIUL LOCAL AL
MUNICIPIULUI FĂGĂRAȘ

COMISIA 3
COMISIA PENTRU SERVICII
PUBLICE, PENTRU COMERT
ȘI AGRICULTURĂ

AVIZ NR. 15 / 22.07.2020

În aplicarea prevederilor art.136 din O.U.G.nr.57/2019 privind Codul administrativ
Comisia de specialitate nr.3 **AVIZEAZĂ (NU AVIZEAZĂ)** favorabil proiectul de
hotărâre privind:

- prima înscriere a imobilului "**Strada Toporașilor**, imobil situat în Făgăraș, în
suprafață de **1.422 mp**, ca fiind de uz și interes public local, atestarea apartenenței la
domeniul public al Municipiului Făgăraș a imobilului, precum și modificarea Inventarului
Bunurilor ce aparțin domeniului public al Municipiului Făgăraș.

Amendamente propuse:

av F

PREȘEDINTE,

SECRETAR,
Cârlan Anca



Cod: F-18

CONSILIUL LOCAL AL
MUNICIPIULUI FĂGĂRAȘ

COMISIA 2
COMISIA DE ORGANIZARE ȘI
DEZVOLTARE URBANISTICĂ,
REALIZAREA LUCRĂRILOR
PUBLICE, PROTECȚIA MEDIULUI
ÎNCONJURĂTOR, CONSERVAREA
MONUMENTELOR ISTORICE ȘI DE
ARHITECTURĂ

AVIZ NR. 15 / 21.07.2020

În aplicarea prevederilor art.136 din O.U.G.nr.57/2019 privind Codul administrativ Comisia de specialitate nr.2 **AVIZEAZĂ (NU AVIZEAZĂ)** favorabil proiectul de hotărâre privind:

- prima înscriere a imobilului "**Strada Toporașilor**", imobil situat în Făgăraș, în suprafață de **1.422 mp**, ca fiind de uz și interes public local, atestarea apartenenței la domeniul public al Municipiului Făgăraș a imobilului, precum și modificarea Inventarului Bunurilor ce aparțin domeniului public al Municipiului Făgăraș.

Amendamente propuse:

A.F.

PREȘEDINTE,
Ercău Bruno



Cod: F-18

SECRETAR,
Suciu Andreea



CONSILIUL LOCAL AL
MUNICIPIULUI FĂGĂRAȘ

COMISIA 6
COMISIA DE TURISM, RELAȚII
EXTERNE ȘI INTEGRARE
EUROPEANĂ


AVIZ NR. 15 / 21.07.2020

În aplicarea prevederilor art.136 din O.U.G.nr.57/2019 privind Codul administrativ
Comisia de specialitate nr.6 **AVIZEAZĂ (NU AVIZEAZĂ)** favorabil proiectul de
hotărâre privind:

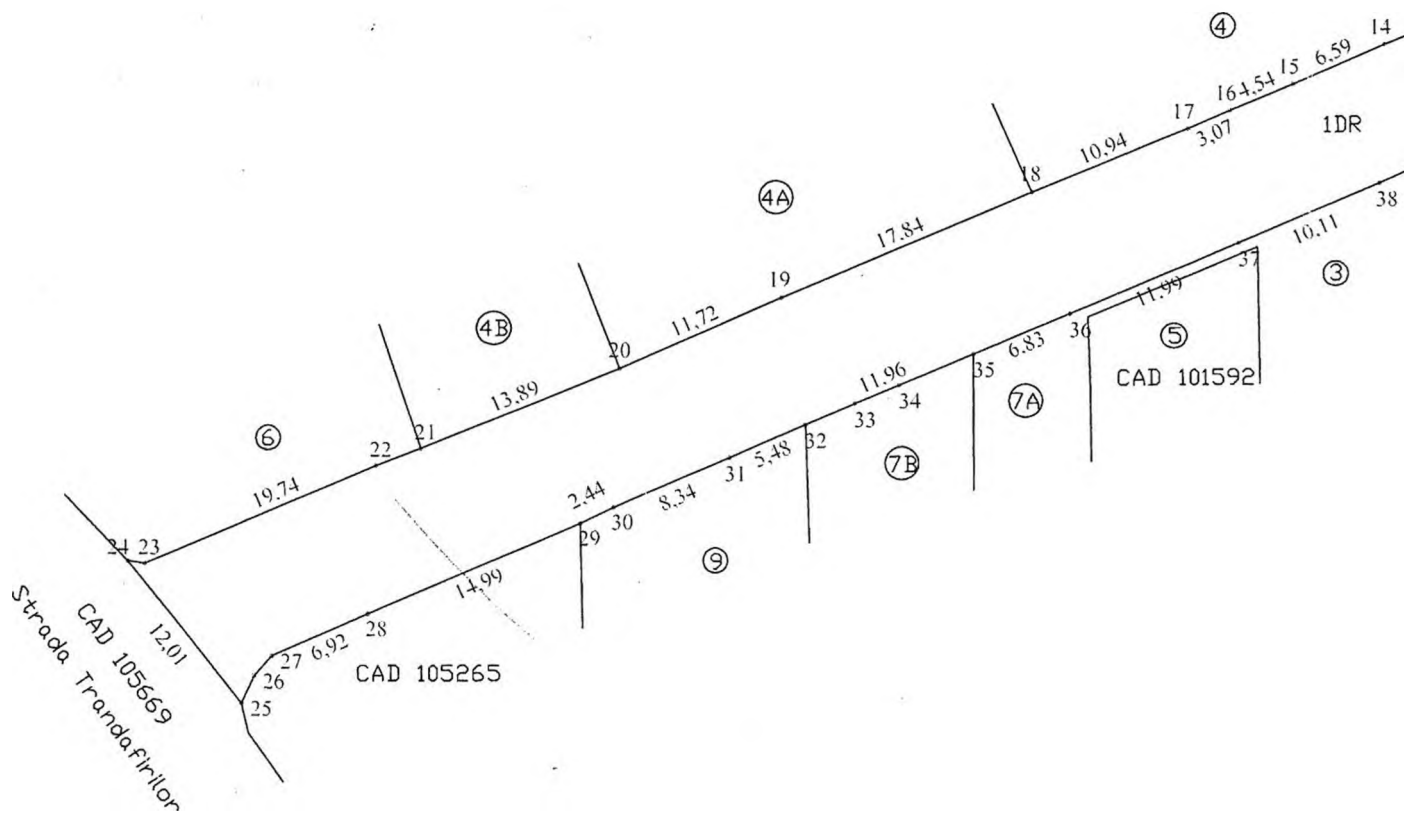
- prima înscriere a imobilului "**Strada Toporașilor**", imobil situat în Făgăraș, în suprafață de **1.422 mp**, ca fiind de uz și interes public local, atestarea apartenenței la domeniul public al Municipiului Făgăraș a imobilului, precum și modificarea Inventarului Bunurilor ce aparțin domeniului public al Municipiului Făgăraș.

Amendamente propuse:

AF

PREȘEDINTE,
Stengel Norbert


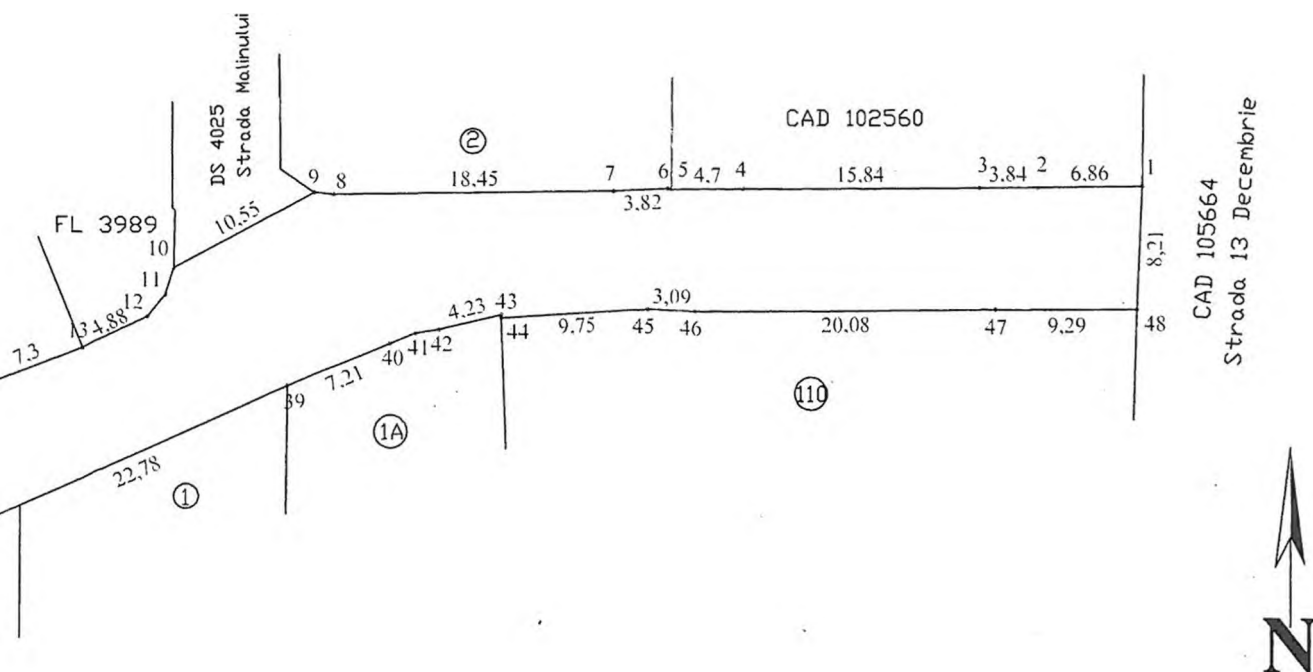
SECRETAR,
Clonț Valentin



PLAN DE AMPLASAMENT SI DELIMITARE A IMOBILULUI

Scara 1:500

Nr. cadastral	Supraf. masurata	Adresa imobilului	
	1422 mp	Fagaras - Strada Toporasilor	
Cartea Funciara		UAT	Fagaras



A. Date referitoare la teren

Nr. parcela	Categorie de folosinta	Suprafata (mp)	Mentuni
1	DR	1422	Strada este delimitata de gardurile si fatadele constructiilor vecine imobile proprietati particulare la sud, strada Malinului la nord, strada 13 Decembrie la est si strada Narciselor la vest.
-	Total	1422	

Suprafata totala masurata a imobilului= 1422 mp
Suprafata din act= 1422 mp

B. Date referitoare la constructii

Cod constr.	Destinatia	SC (mp)	Mentuni
-	-	-	-
-	Total	-	-

Executant

Confirm executarea masuratorilor la teren, corectitudinea intocmirii documentatiei cadastrale si corespondenta acesteia cu realitatea din teren

Semnatura si stampila

Data 05.2020

Inspector

Confirm introducerea imobilului in baza de date integrata si atribuirea numarului cadastral

Semnatura si parafa

Data

Stampila BCPI

* In situatia in care exista numere cadastrale pentru imobilele vecine, in locul numelui vecinului se va trece numarul cadastral, iar in lipsa numarului cadastral numarul topografic sau numarul administrativ. Suprafetele se rotunjesc la metru patrat.