



23

PROIECT

HOTARARE NR. /

Privind modificarea Anexei nr. 1 la HCL 4/2019 în sensul actualizării Anexei nr. 5A, Anexei 5B, Anexei nr.7, Anexei nr. 12A și a Anexei nr.12B din Regulamentul Serviciului Public de Salubritate al Municipiului Făgăraș

CONSILIUL LOCAL AL MUNICIPIULUI FĂGĂRAȘ, întrunit în ședință.....,

Analizand Referatul de aprobare al Primarului Municipiului Fagaras nr. 41259/42474/12.08.2020 și raportul Serviciului de utilități publice nr. 41259/42474/1/12.08.2020 se supune spre analiză, verificare și aprobare modificarea Anexei nr. 1 la HCL 4/2019 în sensul actualizării Anexei nr. 5A, Anexei 5B, Anexei nr.7, Anexei nr. 12A și a Anexei nr.12B din Regulamentul Serviciului Public de Salubritate al Municipiului Făgăraș,

Văzând avizele favorabile ale Comisiilor de specialitate ale Consiliului Local _____;

Tinând cont de Adresele Sc Salco Serv SA nr. 2917/28.07.2020, respectiv nr. 3140/11.08.2020, înregistrate la Municipiul Făgăraș cu nr. 41259/30.07.2020, respectiv nr. 42474/11.08.2020

În conformitate cu prevederile art. 2 lit.j, art. 8 alin 3 lit.d¹, art. 9 alin 1, lit. a) art.29 alin 6 și art. 33 din Legea nr. 51/2006 a serviciilor comunitare de utilități publice, republicata, cu modificările și completările ulterioare, pct.2.1, art.56, art.59, art.61, art 66 și art.122, art.15 din Ordinul nr. 111/2007 privind aprobarea Caietului de sarcini-cadru al serviciului de salubritate a localităților, art.53 alin. 1 și art. 122 alin. 1 și 2 Ordinul nr.82/2015 privind aprobarea Regulamentului cadru al serviciului de salubritate a localităților

Luând în considerare art. 129, alin (2), lit. b), alin. 4 lit c) din Ordonanța de Urgență nr.57/2019 privind Codul administrativ

În temeiul art. 139 alin. (3) lit. c) și ale art.196 alin.1 lit.a) din OUG nr.57/2019 privind Codul administrativ ,

HOTĂRĂȘTE:

Art.I. – Se aprobă modificarea Anexei nr. 1 la HCL 4/2019 în sensul actualizării Anexei nr. 5A, Anexei 5B, Anexei nr.7, Anexei nr. 12A și a Anexei nr.12B din Regulamentul Serviciului Public de Salubritate al Municipiului Făgăraș

Art.II. – Se aprobă modificarea Anexei nr. 5A – Măturat manual trotuare din Regulamentul Serviciului Public de Salubritate al Municipiului Făgăraș , aprobat prin HCL nr. 4/2019, conform anexei nr. 5A actualizată, parte integrantă din prezenta hotărâre

Art.III. – Se aprobă modificarea Anexei nr. 5B – Măturat manual carosabil din Regulamentul Serviciului Public de Salubritate al Municipiului Făgăraș , aprobat prin HCL nr. 4/2019, conform anexei nr.5B actualizată, parte integrantă din prezenta hotărâre

Art.IV. – Se aprobă modificarea Anexei nr. 7 -- Întreținere domeniul public din Regulamentul Serviciului Public de Salubritate al Municipiului Făgăraș , aprobat prin HCL nr. 4/2019, conform anexei nr.1-corespondența anexei nr.7 actualizată, parte integrantă din prezenta hotărâre

Art.V. – Se aprobă modificarea Anexei nr. 12A – Dezapezire trotuare din Regulamentul Serviciului Public de Salubritate al Municipiului Făgăraș , aprobat prin HCL nr. 4/2019, conform anexei nr.12A actualizată, parte integrantă din prezenta hotărâre

Art.VI. – Se aprobă modificarea Anexei nr. 12B – Dezapezire carosabil din Regulamentul Serviciului Public de Salubritate al Municipiului Făgăraș , aprobat prin HCL nr. 4/2019, conform anexei nr. 12B actualizată, parte integrantă din prezenta hotărâre

Art.VII. - Contractul de delegare a gestiunii activităților de măturat stradal și dezapezire din Municipiul Făgăraș prin încredințare directă nr. 12.057/2011 se modifică și se completează corespunzător prin Act adițional.

Art. VIII. - Se împuternicește Primarul Municipiului Făgăraș să semneze Actul adițional la Contractul de delegare a gestiunii activităților de măturat stradal și dezapezire din Municipiul Făgăraș prin încredințare directă nr. 12.057/2011 precum și toate documentele ce vor rezulta ca efect al prezentei hotărâri .

Art. IX. - Cu ducerea la îndeplinire a prevederilor prezentei hotărâri, se încredințează Primarul Municipiului Făgăraș prin Serviciul de Utilități Publice și Direcția economică din cadrul aparatului de specialitate la primarul municipiului Făgăraș și SC SALCO SERV SA

Art. X. - Prezenta hotărâre se aduce la cunoștință publică , respectiv se comunică Primarului Municipiului Făgăraș, celor nominalizați cu aducerea la îndeplinire și se comunică Instituției Prefectului în vederea exercitării controlului cu privire la legalitate.

**Initiator, PRIMAR
Sucaciu Gheorghe**



**Vizat pentru legalitate
Secretar General
LAURA ELENA GIUNCA**





ROMÂNIA
JUDEȚUL BRAȘOV

MUNICIPIUL FĂGĂRAȘ

Strada Republicii, Nr. 3, 505200, Tel. 0040 268 211 313 Fax: 0040 268 213 020
Web: www.primaria-fagaras.ro, Email: secretariat@primaria-fagaras.ro



AVIZAT PRIMAR

/12.08.2020

GHEORGHE SUCACIU

Nr.41259/42474/1

Repartizat pentru avizare
la comisia _____

RAPORTUL COMPARTIMENTULUI DE RESORT LA PROIECTUL DE HOTARARE AL CONSILIULUI LOCAL

- Privind modificarea Anexei nr. 1 la HCL 4/2019 în sensul actualizării Anexei nr. 5A, Anexei 5B, Anexei nr.7, Anexei nr. 12A și a Anexei nr.12B din Regulamentul Serviciului Public de Salubritate al Municipiului Făgăraș

Având în vedere prevederile:

- art. 8 alin. (3) lit. i) coroborat cu art. 10 alin. (5) și alin. (5¹) din Legea nr. 51/2006 privind serviciile comunitare de utilități publice, republicată, cu modificările și completările ulterioare:

“În exercitarea competențelor și atribuțiilor ce le revin în sfera serviciilor de utilități publice, autoritățile deliberative ale administrației publice locale asigură cadrul necesar pentru furnizarea serviciilor publice și adoptă hotărâri în legătură cu:

...i) elaborarea și aprobarea regulamentelor serviciilor

- art. 2 alin (1) și (2) raportate la art. 6 din Legea 101/2006 a serviciului de salubritate a localităților, modificată și completată, „*Serviciul public de salubritate a localităților face parte din sfera serviciilor comunitare de utilități publice și se desfășoară sub controlul, conducerea sau coordonarea autorităților administrației publice locale ori ale asociațiilor de dezvoltare intercomunitară, în scopul salubrității localităților. Serviciul public de salubritate a localităților, denumit în continuare serviciu de salubritate, se organizează pentru satisfacerea nevoilor comunităților locale ale unităților administrativ-teritoriale.*”




Conform art. 8 alin 3 lit.d¹) din Legea nr. 51/2006 autoritățile deliberative ale administrației publice locale asigură cadrul necesar pentru furnizarea serviciilor de utilități publice și(...) Operațiunile de măturat manual și mecanizat, curățare și răzuire a rigolelor, spălare, stropire și întreținere a căilor publice se realizează în scopul păstrării unui aspect salubru al domeniului public.

În cadrul art. 56 coroborat cu tabelul nr. 10 din Anexa nr.1 din Ordinul nr. 111/2007 privind aprobarea Caietului de sarcini-cadru al serviciului de salubritate a localităților, se prezintă căile de circulație pe care se execută operația de măturat manual sau mecanizat. Structura standard pentru prezentarea străzilor pe care se realizează întreținerea curățeniei sunt prevăzute la art. 61 coroborat cu tabelul nr.12 din anexa nr. 3 la Ordinul nr. 111/2007. Operațiunile de curățare și transportul zăpezii de pe căile publice și menținerea în funcțiune a acestora pet imp de polei și îngheț se regăsesc ca structură standard de operare în art. 66 coroborat cu tabelul nr. 13 din Anexa nr.1 la Ordinul nr. 111/2007

Pentru a determina dimensiunile Cartierelor Negoii și 13 Decembrie din Municipiul Făgăraș s-au realizat măsurători în teren pentru zona verde, măsurători care se vor actualiza în momentul definitivării documentației cadastrale.

Pe considerentele prevăzute în art. 3 alin 2 din Legea 51/2006 în organizarea, funcționarea și dezvoltarea serviciilor de utilități publice interesul general al colectivităților locale este prioritar. Prevederile prezentei legi vizează satisfacerea cât mai completă a cerințelor utilizatorilor, protejarea intereselor acestora, întărirea coeziunii economico-sociale la nivelul colectivităților locale, precum și dezvoltarea durabilă a unităților administrativ-teritoriale a fost elaborat prezentul proiect de hotarare in scopul de a conduce la o mai buna protectie a mediului inconjurator si , totodata, pentru a răspunde nevoilor cetățenilor municipiului.

Fata de cele de mai sus va supunem spre analiza ,verificare si aprobare prezentul proiect de hotarare cu privire la modificarea Anexei nr. 1 la HCL 4/2019 în sensul actualizării Anexei nr. 5A, Anexei 5B, Anexei nr.7, Anexei nr. 12A și a Anexei nr.12B din Regulamentul Serviciului Public de Salubritate al Municipiului Făgăraș

Nr. Crt.	Nume/Prenume	Funcția	Data	Semnatura
1	Boer Liliana	Arhitect Sef	12.08.2020	
2	Hartoaga Ioana	Sef Serviciu Utilități Publice	12.08.2020	
3	Bobes Andreea	Consilier Compartiment mediu	12.08.2020	



Nr. 41259/42474 /12.08.2020

REFERAT DE APROBARE

La proiectul de hotarare privind modificarea Anexei nr. 1 la HCL 4/2019 în sensul actualizării Anexei nr. 5A, Anexei 5B, Anexei nr.7, Anexei nr. 12A și a Anexei nr.12B din Regulamentul Serviciului Public de Salubritate al Municipiului Făgăraș

Prevederile Legii serviciilor comunitare de utilități publice nr. 51/2006 , republicata, cu modificările și completările ulterioare, vizează satisfacerea cât mai completă a cerințelor utilizatorilor, protejarea intereselor acestora, întărirea coeziunii economico-sociale la nivelul colectivităților locale, precum și dezvoltarea durabilă a unităților administrativ-teritoriale.

Având în vedere prevederile:

- art. 8 alin. (3) lit. i) coroborat cu art. 10 alin. (5) și alin. (5¹) din Legea nr. 51/2006 privind serviciile comunitare de utilități publice, republicată, cu modificările și completările ulterioare:

„În exercitarea competențelor și atribuțiilor ce le revin în sfera serviciilor de utilități publice, autoritățile deliberative ale administrației publice locale asigură cadrul necesar pentru furnizarea serviciilor publice și adoptă hotărâri în legătură cu:

...i) elaborarea și aprobarea regulamentelor serviciilor

- art. 2 alin (1) și (2) raportate la art. 6 din Legea 101/2006 a serviciului de salubritate a localităților, modificată și completată, *„Serviciul public de salubritate a localităților face parte din sfera serviciilor comunitare de utilități publice și se desfășoară sub controlul, conducerea sau coordonarea autorităților administrației publice locale ori ale asociațiilor de dezvoltare intercomunitară, în scopul salubrității localităților.Serviciul public de salubritate a localităților, denumit în continuare serviciu de salubritate, se organizează pentru satisfacerea nevoilor comunităților locale ale unităților administrativ-teritoriale.”*

Operațiunile de măturat manual și mecanizat, curățare și răzuire a rigolelor, spălare, stropire și întreținere a căilor publice se realizează în scopul păstrării unui aspect salubru al domeniului public.

În cadrul art. 56 coroborat cu tabelul nr. 10 din Anexa nr.1 din Ordinul nr. 111/2007 privind aprobarea Caietului de sarcini-cadru al serviciului de salubritate a localităților, se prezintă căile de circulație pe care se execută operația de măturat manual sau mecanizat. Structura standard pentru prezentarea străzilor pe care se realizează întreținerea curățeniei sunt prevăzute la art. 61 coroborat cu tabelul nr.12 din anexa nr. 3 la Ordinul nr. 111/2007. Operațiunile de curățare și transportul zăpezii de pe căile publice și menținerea în funcțiune a acestora pe timp de polei și îngheț se regăsesc ca structură standard de operare în art. 66 coroborat cu tabelul nr. 13 din Anexa nr.1 la Ordinul nr. 111/2007

Pentru a determina dimensiunile Cartierelor Negoiu și 13 Decembrie din Municipiul Făgăraș s-au realizat măsurători în teren pentru zona verde, măsurători care se vor actualiza în momentul definitivării documentației cadastrale.

Pe considerentele prevăzute în art. 3 alin 2 din Legea 51/2006 în organizarea, funcționarea și dezvoltarea serviciilor de utilități publice interesul general al colectivităților locale este prioritar. Prevederile prezentei legi vizează satisfacerea cât mai completă a cerințelor utilizatorilor, protejarea intereselor acestora, întărirea coeziunii economico-sociale la nivelul colectivităților locale, precum și dezvoltarea durabilă a unităților administrativ-teritoriale a fost elaborat prezentul proiect de hotarare în scopul de a conduce la o mai buna protecție a mediului inconjurator și , totodata, pentru a răspunde nevoilor cetățenilor municipiului.

Fata de cele de mai sus va supunem spre analiza ,verificare și aprobare prezentul proiect de hotarare privind modificarea Anexei nr. 1 la HCL 4/2019 în sensul actualizării Anexei nr. 5A, Anexei 5B, Anexei nr.7, Anexei nr. 12A și a Anexei nr.12B din Regulamentul Serviciului Public de Salubritate al Municipiului Făgăraș.

PRIMAR
GHEORGHE SUCACIU

Nr. /2020

ACT ADITIONAL NR. 4 /...2020

la Contractul de delegare a gestiunii activitatilor de maturat stradal si dezapezire
din municipiul Fagaras prin incredintare directa nr. 12057/2011

Incheiat in baza HCL nr. / 2020 intre:

MUNICIPIUL FAGARAS , cu sediul in Fagaras, str. Republicii nr. 3 , jud. Brasov, telefon/fax 0268.211313, CIF 4384419 , legal reprezentat prin Primar d-nul Ing. Sucaciu Gheorghe in calitate de delegatar,

Si

Operatorul SC SALCO SERV SA cu sediul in Fagaras, str. Negoiu, nr.147, jud. Brasov, telefon/fax 0268.213255, inregistrata la ORC sub nr. J08/1234/2002 , cod unic de inregistrare RO 14891753, legal reprezentata prin Barsa Dragos – Director , in calitate de delegat.

ART. 1 Ca urmare HCL nr. /2020, incepand cu data de 01.09.2020, se modifica și se completează Anexa nr. 2 la Caietul de sarcini- Subanexa nr.1A la HCL nr.74/2011 conform :

- Anexei nr. 5A actualizată - Măturat manual trotuare din Regulamentul Serviciului Public de Salubritate al Municipiului Făgăraș , aprobată prin HCL nr. /.....2020
- Anexei 5B actualizată - Măturat manual carosabil din Regulamentul Serviciului Public de Salubritate al Municipiului Făgăraș , aprobată prin HCL nr. /.....2020
- Anexei nr.7 actualizată – Întreținere domeniul public din Regulamentul Serviciului Public de Salubritate al Municipiului Făgăraș , aprobată prin HCL nr. /.....2020
- Anexei nr. 12A actualizată – Dezapezire trotuare din Regulamentul Serviciului Public de Salubritate al Municipiului Făgăraș , aprobată prin HCL nr. /.....2020
- Anexei nr.12 B actualizată - – Dezapezire carosabil din Regulamentul Serviciului Public de Salubritate al Municipiului Făgăraș , aprobată prin HCL nr. /.....2020

Celelalte clauze contractuale raman neschimbate. Prezentul act aditional s-a incheiat azi,2020, in doua exemplare originale, cate unul pentru fiecare parte contractanta si face parte integrală din contractul initial.

DELEGATAR,
MUNICIPIUL FAGARAS
PRIMAR

DELEGAT,
S.C. SALCO SERV S.A.
DIRECTOR GENERAL

ANEXA 5A - MATURAT MANUAL TROTUARE

Nr. crt.	DENUMIRE STRADA	suprafata trotuar dreapta	suprafata trotuar stanga	TOTAL SUPRAFATA	FRECVENTA / ZI	TOTAL SUPRAFATA REALIZATA
1	ALEEA UNIRII	100	100	200	1	200
2	SOSEAUA COMBINATULUI 4 BENZI - BALAST	0	0	0	0	0
3	SOSEAUA COMBINATULUI	300	0	300	1	300
4	CIOCANULUI	864	768	1632	1	1632
5	ION CREANGA	472,5	630	1102,5	1	1102,5
6	LUNCII I - BALAST	0	0	0	0	0
7	LUNCII II	400	400	800	1	800
8	MIRCEA ELIADE	1042,5	1042,5	2085	1	2085
9	MIRON COSTIN - BALAST	0	0	0	0	0
10	PLOPULUI - BALAST	0	0	0	0	0
11	DUMBRAVEI	0	262,5	262,5	1	262,5
12	GHEORGHE DOJA PRINCIPALA	1843,5	1843,5	3687	1	3687
13	GHEORGHE DOJA 1 RACORD INFUNDAT - balast	0	0	0	0	0
14	PRUNULUI	450	450	900	1	900
15	BRANDUSELOR	145,6	145,6	291,2	1	291,2
16	BUJORULUI	227,5	227,5	455	1	455
17	CRIZANTEMEI	135	135	270	1	270
18	GAROAFELOR	187,5	187,5	375	1	375
19	GHIOCEILOR	370	296	666	1	666
20	GLADIOLELOR	195	210	405	1	405
21	LALELELOR	195	195	390	1	390
22	LACRAMIOARELOR	312	374	686	1	686
23	MAGNOLIEI	946,5	1221,7	2168,2	1	2168,2
24	MALINULUI	313,5	313,5	627	1	627
25	MACULUI	316,2	144	460,2	1	460,2
26	NARCISELOR	580	1538	2118	1	2118
27	NUFERILOR	144	144	288	1	288
28	PANSELUTELOR I INTERSECTIE NARCISELOR CU MAGNOLIEI	255	255	510	1	510
29	TOPORASILOR	0	259,5	259,5	1	259,5
30	TRANDAFIRILOR	1101	1101	2202	1	2202
31	ZORELELOR	188	188	376	1	376
32	1 DECEMBRIE 1918	5140	5140	10280	1	10280
33	13 DECEMBRIE SI LEGATURA CU 1 DECEMBRIE	3140,5	3140,5	6281	1	6281

34	ARON PUMNUL	60	0	60	1	60
35	ANDREI MURESANU	975	975	1950	1	1950
36	AZOTULUI	370,5	494	864,5	1	864,5
37	CAMPULUI NOU + CARTIER	6544	6544	13088	1	13088
38	CAMPULUI VECHI	738,75	738,75	1477,5	1	1477,5
39	CANEPII	540	540	1080	1	1080
40	CASTANILOR	400	400	800	1	800
41	CETATII	882	350	1232	1	1232
42	CHIMISTULUI	1260	0	1260	1	1260
43	OCTAVIAN PALER	930	930	1860	1	1860
44	ION CODRU DRAGUSANU	387	387	774	1	774
45	DOAMNA STANCA	5645,5	5645,5	11291	1	11291
46	CONSTANTIN POPP	69	34,5	103,5	1	103,5
47	CRINULUI	352	352	704	1	704
48	EPRUBETEI	441	441	882	1	882
49	FORJEI	322,2	250,6	572,8	1	572,8
50	GEORGE COSBUC	460	460	920	1	920
51	IAZUL MORII	907	0	907	1	907
52	I. M. KLEIN	1030,5	1030,5	2061	1	2061
53	LACULUI	117	117	234	1	234
54	LIBERTATII	697,5	465	1162,5	1	1162,5
55	LIVEZII	675	1350	2025	1	2025
56	MORII	492	369	861	1	861
57	MUNCII	640	0	640	1	640
58	NEGOIU	4670	4670	9340	1	9340
59	NICOLAE BALCESCU	1402,5	1402,5	2805	1	2805
60	NICOVALEI	781,75	781,75	1563,5	1	1563,5
61	OLTULUI	400	0	400	1	400
62	PALARIERI	510	510	1020	1	1020
63	PODULUI	897	1000	1897	1	1897
64	SOLDAT CRISTEA VASILE	160	160	320	1	320
65	DR. I. SENCHEA	1500	1500	3000	1	3000
66	STEJARULUI	1104	1104	2208	1	2208
67	SCOLII	480	480	960	1	960
68	TARGULUI	324	0	324	1	324
69	TABACARI	1064	1064	2128	1	2128
70	TEIULUI	1759,5	1759,5	3519	1	3519
71	TITU PERTIA	2725	2725	5450	1	5450
72	CONSTANTIN BRANCOVEANU	912	912	1824	1	1824
73	VASILE ALECSANDRI	606	606	1212	1	1212
74	T VLADIMIRESCU LIMITA ESTICA	1080	880	1960	1	1960
75	CVARTAL NARCISELOR CIMITIRUL ORTODOX	344	0	344	1	344
76	CVARTAL GARA	220	220	440	1	440
77	CVARTAL COLONIE COMBINAT	462	463	925	1	925

78	CVARTAL TUDOR VLADIMIRESCU	1701	0	1701	1	1701
79	UNIUNII	0	1842,5	1842,5	1	1842,5
80	MIHAI EMINESCU	385	385	770	1	770
81	TRONSON I SI II	1595	1595	3190	1	3190
82	PARCULUI	1522,5	1522,5	3045	1	3045
83	AUREL VLAICU	706,5	0	706,5	1	706,5
84	ANTON PANN	406	360	766	1	766
85	CVARTAL OCTAVIAN PALER	0	0	0	0	0
86	CVARTAL 13 DECEMBRIE 1 DECEMBRIE	2404,5	0	0	1	2404,5
87	ALEEA LIVEZII	142,5	142,5	285	1	285
88	CVARTAL TITU PERTIA	170	170	340	1	340
89	CVARTAL TABACARI SI SPATE FURNICA	279,5	279,5	559	1	559
90	CARTIER VASILE ALECSANDRI	1552,5	1552,5	3105	1	3105
91	CVARTAL PARCULUI NEGOIU GARA	4727,57	0	4727,57	1	4727,57
TOTAL		76567,5	70673,4	144836,4	0	151968,47

ANEXA 5 B MATURAT MANUAL CAROSABIL

NR. CRT.	DEMUMIRE TRONSON	LUNGIME	SUPRAFATA MAXIMA DE MATURAT - 2 metri de la bordura	FRECVENTA	TOTAL DE MATURAT
1	ALEEA UNIRII	50	2	1	100
2	AMONIACULUI	294	2	1	588
3	ANTON PANN	282	2	1	564
4	LUNCII I	350	4	1	1400
5	LUNCII II	200	4	1	800
6	PLOPULUI	1092	2	1	2184
7	DOBROGEANU GHEREA - BALAST	0	0	0	0
8	BRANDUSELOR	91	2	1	182
9	BUJORULUI	175	2	1	350
10	CRIZANTEMEI	90	2	1	180
11	GAROAFELOR	125	2	1	250
12	GHIOCEILOR	239	4	1	956
13	GLADIOLELOR	150	2	1	300
14	LALELELOR	150	2	1	300
15	LACRAMIOARELOR	208	2	1	416
16	MALINULUI	209	2	1	418
17	MACULUI	176	2	1	352
18	NUFERILOR	90	2	1	180
19	PANSELUTELOR I	170	2	1	340
20	TOPORASILOR	173	2	1	346
21	ZORELELOR	188	2	1	376
22	ARON PUMNUL	60	2	1	120
23	CANEPII	720	2	1	1440
24	CASTANILOR	200	2	1	400
25	CERBULUI	246	2	1	492
26	CETATII	588	4	1	2352
27	ION CODRU DRAGUSANU	258	4	1	1032
28	CRINULUI	189	2	1	378
29	GEORGE COSBUC	230	4	1	920
30	GHEORGHE BARITIU	135	2	1	270
31	IAZUL MORII	605	2	1	1210
32	I. M. KLEIN	389	2	1	778
33	LACULUI	78	2	1	156
34	LIBERTATII	453	4	1	1812
35	ALEEA LIVEZII	140	2	1	280
36	MORII	246	2	1	492
37	OLTULUI	300	2	1	600
38	SOLDAT CRISTEA VASILE	400	2	1	800
39	STEJARULUI	292	2	1	584
40	PE VALE	128	2	1	256
41	TARGULUI	185	2	1	370
42	TITU PERTIA	640	4	1	2560
43	CONSTANTIN BRANCOVEANU	456	4	1	1824

44	PACII	85	1	1	85
45	REPUBLICII	536	2	1	1072
46	MIHAI EMINESCU TR I	77	4	1	308
47	MIHAI EMINESCU TR II	319	4	1	1276
48	NICOLAE BALCESCU TR I, II SI III	330	4	1	1320
49	CVARTAL 13 DECEMBRIE - 1 DECEMBRIE (CINEMA TRANSILVANIA)	625	2	1	1250
50	CVARTAL TITU PERTIA	320	2	1	640
51	CARTIER TABACARI SI SPATE FURNICA	501	2	1	1002
52	CVARTAL NARCISELOR CIMITIRUL ORTODOX	240	2	1	480
53	CVARTAL GARA	325	2	1	650
54	CVARTAL COLONIE COMBINAT	285	2	1	570
55	CVARTAL 1 DECEMBRIE - I. SENCHEA - MORII	170	2	1	340
56	CVARTAL PARCULUI - NEGOIU - GARA	1861,79	2	1	3723,58
57	CVARTAL TUDOR VLADIMIRESCU	440	2	1	880
58	CVARTAL TEIULUI - SCOLII - 13 DECEMBRIE	710	2	1	1420
59	DUMBRAVEI	175	2	1	350
60	TEIULUI	391	4	1	1564
61	ALEEA PECO CHIMISTULUI	354	2	1	708
62	DRUM RACORD STR. VLAD TEPES - ALEEA LICEU DR. IOAN SENCHEA	200	2	1	400
63	ALEEA CAROSABILA STADION	494	2	1	988
64	CVARTAL OCTAVIAN PALER - SCOLII - B-DUL UNIRII (ALEI AUTO SI PIETONALE)	199,8	2	1	399,6
	TOTAL	20078,59			49134,18

ANEXA 7 - INTRETINERE DOMENIUL PUBLIC

Nr. crt.	DENUMIRE STRADA	suprafata carosabil mp2	suprafata trotuar dreapta	suprafata trotuar stanga	TOTAL SUPRAFATA TROTUARE	zona verde dreapta	FRECVENTA
1	alee complex comercial	1194	0	0	0	0	1
2	aleea unirii	350	100	100	200	25	1
3	AMONIAIACULUI	1764	0	0	0	0	1
4	ANTON PANN	1692	406	360	766	0	1
5	SOSEAUA COMBINATULUI 4 BENZI	11820	2314,75	2314,75	4629,5	6599	1
6	CIOCANULUI	8085	864	768	1632	2160	1
7	CLORULUI	2471	0	0	0	0	1
8	DULGHERULUI	1092	0	0	0	0	1
9	FOCHISTULUI	600	0	0	0	0	1
10	ION CREANGA	2520	472,5	630	1102,5	0	1
11	LUNCII I	2100	700	525	1225	1295	1
12	LUNCII II	1240	400	400	800	0	1
13	MECANICILOR	1050	0	0	0	0	1
14	MIRCEA ELIADE	9487,5	1042,5	1042,5	2085	936	1
15	MIRON COSTIN	2554	0	197	197	176	1
16	OXIGENULUI	1800	0	0	0	0	1
17	PLOPULUI	8736	2184	2184	4368	1364	1
18	STRUNGULUI	1800	160	0	160	870	1
19	SOSEAUA COMBINATULUI	13360	2732	0	2732	0	1
20	SOSEAUA HUREZULUI	11570	0	0	0	0	1
21	ANA IPATESCU	1470	0	0	0	0	1
22	AUREL VLAICU	2882,5	600	0	600	435	1
23	CIRESULUI	1704	0	0	0	0	1
24	DOBROGEANU GHEREA	2136	0	0	0	0	1
25	DUMBRAVEI	1050	0	262,5	262,5	642	1
26	GHEORGHE DOJA I PRINCIPALA	8603	1843,5	1843,5	3687	0	1

27	GHEORGHE DOJA II RACORD STRADAL INFUNDAT IN GH DOJA I US - STR DUMBRAVEI	4050	126,5	126,5	253	0	1
28	PRUNULUI	6804	450	450	900	0	1
29	BRANDUSELOR	409,5	145,6	145,6	291,2	0	1
30	BUJORULUI	787,5	227,5	227,5	455	0	1
31	CRIZANTEMEI	315	135	135	270	0	1
32	GAROAFELOR	563	187,5	187,5	375	0	1
33	GHIOCEILOR	1314,5	370	296	666	0	1
34	GLADIOLELOR	600	195	210	405	0	1
35	LALELELOR	750	195	195	390	0	1
36	LACRAMIOARELOR	1456	312	374	686	0	1
37	MAGNOLIEI	4501	946,5	1221,7	2168,2	0	1
38	MALINULUI	1045	313,5	313,5	627	480	1
39	MACULUI	880	316,2	144	460,2	150	1
40	NARCISELOR	4764	580	1538	2118	0	1
41	NUFERILOR	495	144	144	288	0	1
42	PANSELUTELOR I INTERSECTIE NARCISELOR CU MAGNOLIEI	1020	255	255	510	0	1
43	PANSELUTELOR II INTERSECTIE NARCISELOR FUNDATURA VILA MAGNOLIEI	600	0	0	0	0	1
44	PANSELUTELOR III FUNDATURA VILA MAGNOLIEI FUNDATURA GLADIOLELOR STR BUJORULUI STR ZORELELOR	600	0	0	0	0	1
45	TOPORASILOR	1038	0	259,5	259,5	0	1
46	TRANDAFIRILOR	5505	1101	1101	2202	0	1
47	ZORELELOR	1128	188	188	376	338	1
48	1 DECEMBRIE 1918	7196	5140	5140	10280	4085	1
49	13 DECEMBRIE INCLUSIV LEG CU 1 DECEMBRIE	10278	3140,5	3140,5	6281	1850	1
50	ARON PUMNUL	650	60	0	60	0	1

51	ALEE PECO - CHIMISTULUI	3894	0	0	0	0	1
52	ALEEA LIVEZII	665	285	0	285	0	1
53	ANDREI MURESANU	4361	975	975	1950	200	1
54	AZOTULUI	3010	370,5	494	864,5	1305	1
55	CAMPULUI NOU + CARTIER	8589	6544	6544	13088	1185	1
56	CAMPULUI VECHI	7092	738,75	738,75	1477,5	0	1
57	B-DUL UNIRII TR I	8832	2897,25	2897,5	5794,75	3312	1
58	B-DUL UNIRII TR II	7760	1971,5	1971,5	3943	4558	1
59	B-DUL UNIRII TR III	8832	1928,2	1928,2	3856,4	100	1
60	CANEPII	3600	540	540	1080	0	1
61	CASTANILOR	1400	400	400	800	200	1
62	CERBULUI	1476	0	0	0	0	1
63	CETATII	4473	882	350	1232	2137	1
64	CHIMISTULUI	5831	1260	0	1260	0	1
65	OCTAVIAN PALER	2480	930	930	1860	70	1
66	ION CODRU DRAGUSANU	1548	387	387	774	0	1
67	DOAMNA STANCA	14517	5645,5	5645,5	11291	8878	1
68	CONSTANTIN POPP	345	69	34,5	103,5	0	1
69	CRINULUI	1417,5	704	0	704	0	1
70	DRUM LACURI BECLEAN	3000	0	0	0	0	1
71	DRUM LIVEZII FABRICA DE CARAMIDA	3320	0	0	0	0	1
72	DRUM RACORD CU STR VLAD TEPES SI ALEE DE ACCES L DR. I SENCEA	800	0	0	0	0	1
73	DRUM STATIE DE EPURARE - STR LIVEZII	619,5	0	0	0	0	1
74	EPRUBETEI	1764	441	441	882	652	1
75	FORJEI	1956	322	250	572	483	1
76	GEORGE COSBUC	1932	460	460	920	230	1
77	GHEORGHE BARITIU	641,25	0	0	0	0	1
78	IAZUL MORII	2117	907	0	907	2000	1
79	I. M. KLEIN	2334	1030,5	1030,5	2061	280	1
80	LACULUI	468	117	117	234	0	1

81	LIBERTATII	3171	697,5	465	1162,5	600	1
82	LIVEZII	3714	675	1350	2025	400	1
83	MIHAI EMINESCU TRONSON I SI II	616	385	385	770	0	1
		2552	1595	1595	3190	120	1
84	MIHAI VITEAZUL	10395	0	3279	3279	1617	1
85	MORII	1476	492	369	861	0	1
86	MUNCII	3600	640	0	640	2865	1
87	NEGOIU	30808	4670	4670	9340	2000	1
88	NICOLAE BALCESCU TRONSON I SI II	3960	1402,5	1402,5	2805	360	1
89	NICOVALEI	1917,5	781,75	782	1563,75	61	1
90	OLTULUI	4390	400	0	400	0	1
91	PARCULUI	4263	1522,5	1522,5	3045	0	1
92	PALARIERI	3105	510	510	1020	0	1
93	PE VALE	567	0	0	0	0	1
94	PODULUI	3792	897	1000	1897	640	1
95	REPUBLICII	5092	0	2144	2144	0	1
96	SALCAMULUI	11065	0	0	0	0	1
97	SOLDAT CRISTEA VASILE	1600	160	160	320	0	1
98	DR. I. SENCHEA	7000	1500	1500	3000	3574	1
99	STEJARULUI	2458	1104	1104	2208	100	1
100	SCOLII	2880	480	480	960	100	1
102	TARGULUI	1110	324	0	324	25	1
103	TABACARI	4256	1064	1064	2128		1
104	TEIULUI	5083	1759,5	1759,5	3519	100	1
105	TITU PERTIA	5450	2725	2725	5450		1
106	T VLADIMIRESCU LIMITA ESTICA	3200	1080	880	1960	1100	1
107	CONSTANTIN BRANCOVEANU	3192	912	912	1824	1209	1
108	VASILE ALECSANDRI	2575,5	606	606	1212	140	1
109	VLAD TEPES	6060	0	0	0	0	1
110	PASAJ UPRUC	6776	0	0	0	0	1

111	CVARTAL NARCISELOR CIMITIRUL ORTODOX	2800	0	0	0	0	1
112	CVARTAL 13 DECEMBRIE	3355	0	0	0	20921,66	1
113	CVARTAL TITU PERTIA	1120	170	170	340	4735	1
114	CVARTAL TABACARI + SPATE FURNICA	1002	279,5	279,5	559	4452	
115	CVARTAL GARA	8470	440	0	440	0	1
116	CVARTAL COLONIE COMBINAT	3530	925,5	0	925,5	0	1
117	CVARTAL 1 DECEMBRIE - I. SENCHEA - MORII	1350	590	0	590	0	1
118	CVARTAL PARCULUI - NEGOIU - GARA	7493,94	4727,57	0	4727,57	24324,64	1
119	CVARTAL TUDOR VLADIMIRESCU	5745	1701	0	1701	25784	1
120	CVARTAL TEIULUI - TARGULUI -1 DECEMBRIE - NICOLAE BALCESCU	3710	0	0	0	0	1
121	CVARTAL TEIULUI - SCOLII - 13 DECEMBRIE	3580	0	0	0	0	1
122	VETERANILOR	2450	0	0	0	0	1
123	STRADA NOUA	1716	0	0	0	434	1
124	I.G. OGORANU	1517	0	0	0	0	1
125	VIRGIL FULICEA	756	0	0	0	0	1
126	RADU ANTON ROMAN	1566	0	0	0	0	1
127	ALEE CAROSABILA STADION	1983	0	0	0	0	1
128	PACII	170	0	0	0	0	1
129	UNIUNII	5159	0	1842,5	1842,5	2424	1
130	PARCARE - LOC DE JOACA STADION	4100	0	0	0	0	1
131	CVARTAL OCTAVIAN PALER	1998	98	0	98	300	1
132	PROMENADA	0	691,43	0	691,43	2264	
133	CARTIER VASILE ALECSANDRI	0	3606,5	3606,5	7213	8589	1
134	PARC REGINA MARIA	0	1983	0	1983	0	1
	<u>TOTALURI</u>	<u>478649.69</u>	<u>99748.5</u>	<u>89117</u>	<u>188865.5</u>	<u>145081.3</u>	

ANEXA 12A DESZAPEZIRE TROTUARE

Nr. crt.	denumire strada	suprafata trotuar dreapta	suprafata trotuar stanga	TOTAL SUPRAFATA STRADA
1	ALEEA UNIRII	100	100	200
2	ANTON PANN	406	360	766
3	SOSEAUA COMBINATULUI 4 BENZI - BALAST	0	0	0
4	CIOCANULUI	864	768	1632
5	ION CREANGA	472,5	630	1102,5
6	LUNCII I - BALAST	0	0	0
7	LUNCII II	400	400	800
8	MIRCEA ELIADE	1042,5	1042,5	2085
9	MIRON COSTIN - BALAST	0	0	0
10	PLOPULUI - BALAST	0	0	0
11	SOSEAUA COMBINATULUI	300	0	300
12	AUREL VLAICU	706,5	0	706,5
13	DUMBRAVEI	0	262,5	262,5
14	GHEORGHE DOJA PRINCIPALA	1843,5	1843,5	3687
15	GHEORGHE DOJA II RACORD STRADAL INFUNDAT IN GH DOJA I BALAST	0	0	0
16	PRUNULUI	450	450	900
17	BRANDUSELOR	145,6	145,6	291,2
18	BUJORULUI	227,5	227,5	455
19	CRIZANTEMEI	135	135	270
20	GAROAFELOR	187,5	187,5	375
21	GHIOCEILOR	370	296	666
22	GLADIOLELOR	195	210	405
23	LALELELOR	195	195	390
24	LACRAMIOARELOR	312	374	686
25	MAGNOLIEI	946,5	1221,7	2168,2
26	MALINULUI	313,5	313,5	627
27	MACULUI	316,2	144	460,2
28	NARCISELOR	580	1538	2118
29	NUFERILOR	144	144	288
30	PANSELUTELOR I INTERSECTIE NARCISELOR CU MAGNOLIEI	255	255	510
31	TOPORASILOR	0	259,5	259,5
32	TRANDAFIRILOR	1101	1101	2202
33	ZORELELOR	188	188	376
34	1 DECEMBRIE 1918	5140	5140	10280
35	13 DECEMBRIE SI LEGATURA CU 1 DECEMBRIE	3140,5	3140,5	6281
36	ARON PUMNUL	60	0	60

37	ANDREI MURESANU	975	975	1950
38	AZOTULUI	370,5	494	864,5
39	CAMPULUI NOU + CARTIER	6544	6544	13088
40	CAMPULUI VECHI	738,75	738,75	1477,5
41	CANEPII	540	540	1080
42	CASTANILOR	400	400	800
43	CHIMISTULUI	1260	0	1260
44	OCTAVIAN PALER	930	930	1860
45	ION CODRU DRAGUSANU	387	387	774
46	DOAMNA STANCA	5645,5	5645,5	11291
47	CONSTANTIN POPP	69	34,5	103,5
48	CRINULUI	352	352	704
49	EPRUBETEI	441	441	882
50	FORJEI	322,2	250,6	572,8
51	GEORGE COSBUC	460	460	920
52	IAZUL MORII	907	0	907
53	I. M. KLEIN	1030,5	1030,5	2061
54	LACULUI	117	117	234
55	LIBERTATII	697,5	465	1162,5
56	LIVEZII	675	1350	2025
57	MIHAI EMINESCU TRONSON I SI II	1980	1980	3960
58	MIHAI VITEAZUL TRONSON I SI II	0	3279	3279
59	MORII	492	396	888
60	MUNCII	640	0	640
61	NEGOIU	4670	4670	9340
62	NICOLAE BALCESCU TRONSON I SI II	1402,5	1402,5	2805
63	NICOVALEI	781,75	781,75	1563,5
64	OLTULUI	400	0	400
65	PARCULUI	1522,5	1522,5	3045
66	PALARIERI	510	510	1020
67	PODULUI	897	1000	1897
68	REPUBLICII	0	2144	2144
69	SOLDAT CRISTEA VASILE	160	160	320
70	DR. I. SENCHEA	1500	1500	3000
71	SCOLII	480	480	960
72	TARGULUI	234	0	234
73	CARTIER TABACARI	254,5	254,5	509
74	TEIULUI	1759,5	1759,5	3519
75	CARTIER TITU PERTIA	170	170	340
76	T VLADIMIRESCU LIMITA ESTICA	1080	880	1960
77	CONSTANTIN BRANCOVEANU	912	912	1824
78	VASILE ALECSANDRI	606	606	1212

79	CVARTAL NARCISELOR CIMITIRUL ORTODOX	344	0	344
80	CVARTAL GARA	220	220	440
81	CVARTAL COLONIE COMBINAT	462	463	925
82	CVARTAL TUDOR VLADIMIRESCU	1701	0	1701
83	BULEVARDUL UNIRII TR I	2897,25	2897,25	5794,5
84	BULEVARDUL UNIRII TR II	1971,5	1971,5	3943
85	BULEVARDUL UNIRII TR III	1928,2	1928,2	3856,4
86	STEJARULUI	1104	1104	2208
87	CVARTAL PARCULUI NEGOIU GARA	4727,57	0	4727,57
	TOTAL	79206,52	75218,85	154425,37

ANEXA 12 B - DESZAPEZIT CAROSABIL

NR. CRT.	DENUMIRE TRONSON	SUPRAFATA MP2	FRECVENTA - NUMAR TRECERI	TOTAL SUPRAFATA DESZAPEZITA
1	alee complex comercial	1194	2	2388
2	aleea unirii	350	2	700
3	AMONIACULUI	1764	2	3528
4	ANTON PANN	1692	2	3384
5	SOSEAUA COMBINATULUI 4 BENZI	11820	2	23640
6	CIOCANULUI	8085	2	16170
7	CLORULUI	2471	2	4942
8	DULGHERULUI	1092	2	2184
9	FOCHISTULUI	600	2	1200
10	ION CREANGA	2520	2	5040
11	LUNCII I	2100	2	4200
12	LUNCII II	1240	2	2480
13	MECANICILOR	1050	2	2100
14	MIRCEA ELIADE	9487,5	2	18975
15	MIRON COSTIN	2554	2	5108
16	OXIGENULUI	1800	2	3600
17	PLOPULUI	8736	2	17472
18	STRUNGULUI	1800	2	3600
19	SOSEAUA COMBINATULUI	13360	2	26720
20	SOSEAUA HUREZULUI	11570	2	23140
21	ANA IPATESCU	1470	2	2940
22	AUREL VLAICU	2882,5	2	5765
24	CIRESULUI	1704	2	3408
25	DOBROGEANU GHEREA	2136	2	4272
26	DUMBRAVEI	1050	2	2100
27	GHEORGHE DOJA PRINCIPALA	8603	2	17206
28	GHEORGHE DOJA II RACORD STRADAL INFUNDAT IN GH DOJA I	4050	2	8100
29	PRUNULUI	6804	2	13608
30	BRANDUSELOR	409,5	2	819
31	BUJORULUI	787,5	2	1575
32	CRIZANTEMEI	315	2	630
33	GAROAFELOR	563	2	1126
34	GHIOCEILOR	1314,5	2	2629
35	GLADIOLELOR	600	2	1200
36	LALELELOR	750	2	1500
37	LACRAMIOARELOR	1456	2	2912
38	MAGNOLIEI	4501	2	9002
39	MALINULUI	1045	2	2090
40	MACULUI	880	2	1760
41	NARCISELOR	4764	2	9528
42	NUFERILOR	495	2	990

43	PANSELUTELOR I INTERSECTIE NARCISELOR CU MAGNOLIEI	1020	2	2040
44	PANSELUTELOR II INTERSECTIE NARCISELOR FUNDATURA VILA MAGNOLIEI	600	2	1200
45	PANSELUTELOR III FUNDATURA VILA MAGNOLIEI FUNDATURA GLADIOLELOR STR BUJORULUI STR ZORELELOR	600	2	1200
46	TOPORASILOR	1038	2	2076
47	TRANDAFIRILOR	5505	2	11010
48	ZORELELOR	1128	2	2256
49	1 DECEMBRIE 1918	7196	2	14392
50	13 DECEMBRIE INCLUSIV LEGATURA CU 1 DECEMBRIE	10278	2	20556
51	ARON PUMNUL	650	2	1300
52	ALEE PECO - CHIMISTULUI	3894	2	7788
53	ALEEA LIVEZII	665	2	1330
54	ANDREI MURESANU	4361	2	8722
55	AZOTULUI	3010	2	6020
56	CAMPULUI NOU + CARTIER	8589	2	17178
57	CAMPULUI VECHI	7092	2	14184
58	CANEPII	3600	2	7200
59	CASTANILOR	1400	2	2800
60	CERBULUI	1476	2	2952
61	CETATII	4473	2	8946
63	CHIMISTULUI	5831	2	11662
64	OCTAVIAN PALER	2480	2	4960
65	ION CODRU DRAGUSANU	1548	2	3096
66	DOAMNA STANCA	14517	2	29034
67	CONSTANTIN POPP	345	2	690
68	CRINULUI	1417,5	2	2835
70	DRUM ACCES RACORD STR GH DOJA UNITATEA SPECIALA STR DUMBRAVEI	3500	2	7000
71	DRUM CENTURA ICRA PASARELA DN 1	12540	2	25080
72	DRUM EXPLOATARE STR LIBERTATII POD GALATI	3325	2	6650
73	DRUM LACURI BECLEAN	3000	2	6000
74	DRUM LIVEZII FABRICA DE CARAMIDA	3320	2	6640
75	DRUM RACORD CU STR VLAD TEPES SI ALEE DE ACCES L DR. I SENCHEA	800	2	1600
76	DRUM STATIA DE EPURARE - STR LIVEZII	619,5	2	1239
77	EPRUBETEI	1764	2	3528
78	FORJEI	1956	2	3912

79	GEORGE COSBUC	1932	2	3864
80	GHEORGHE BARITIU	641,25	2	1282,5
81	IAZUL MORII	2117	2	4234
82	I. M. KLEIN	2334	2	4668
83	LACULUI	468	2	936
84	LIBERTATII	3171	2	6342
85	LIVEZII	3714	2	7428
86	MIHAI EMINESCU TRONSON I SI II	3168	2	6336
87	MIHAI VITEAZUL	10395	2	20790
88	MORII	1476	2	2952
89	MUNCII	3600	2	7200
90	NEGOIU	30808	2	61616
91	NICOLAE BALCESCU	3960	2	7920
92	NICOVALEI	1917,5	2	3835
93	OLTULUI	4390	2	8780
94	PARCULUI	4263	2	8526
95	PALARIERI	3105	2	6210
96	PE VALE	567	2	1134
97	PODULUI	3792	2	7584
98	REPUBLICII	5092	2	10184
99	SALCAMULUI	11065	2	22130
100	SOLDAT CRISTEA VASILE	1600	2	3200
101	DR. I. SENCHEA	7000	2	14000
102	STEJARULUI	2458	2	4916
103	SCOLII	2880	2	5760
104	TARGULUI	1110	2	2220
105	CARTIER TABACARI	501	2	1002
106	TEIULUI	5083	2	10166
107	CARTIER TITU PERTIA	320	2	640
108	T VLADIMIRESCU LIMITA ESTICA	3200	2	6400
109	CONSTANTIN BRANCOVEANU	3192	2	6384
110	VASILE ALECSANDRI	2575,5	2	5151
111	VLAD TEPES	6060	2	12120
112	BULEVARDUL UNIRII	25424	2	50848
113	PASAJ UPRUC	6776	2	13552
114	POD ZONA UPRUC	392	2	784
115	PLANSEU BETON ARMAT PESTE CANAL RAUL BERIVOI - ZONA MIHAI EMINESCU	1260	2	2520
116	POD PESTE PARAUL RACOVITA - ZONA FABRICA DE FULGI	48	2	96
117	POD PESTE BERIVOI - ZONA COMBINAT	162	2	324
118	POD PESTE RAUL BERIVOI ZONA VLAD TEPES	84	2	168
119	POD PESTE RAU OLT	924	2	1848
120	PODET PESTE RAUL RACOVITA STR DOAMNA STANCA	24	2	48

121	PODET - ZONA VALEA SALCAMULUI	64	2	128
122	PODET CASETE PREFABRICATE ZONA VALEA REA GALATI PUNTE METALICA PESTE RAUL BERIVOI ZONA PARCUL 1 MAI CVARTAL NARCISELOR - CIMITIRUL ORTODOX	14	2	28
123	VETERANILOR	2450	2	4900
124	STRADA NOUA	1716	2	3432
125	I.G. OGORANU	1517	2	3034
126	VIRGIL FULICEA	756	2	1512
127	RADU ANTON ROMAN	1566	2	3132
128	ALEE CAROSABILA STADION	1983	2	3966
129	ALEE CAROSABILA T VLADIMIRESCU	5302	2	10604
130	CVARTAL NARCISELOR CIMITIRUL ORTODOX	2800	2	5600
131	CVARTAL GARA	8470	2	16940
132	PACII	170	2	340
133	CVARTAL COLONIE COMBINAT	3500	2	7000
134	CVARTAL 1 DECEMBRIE - I. SENCHEA - MORII	1350	2	2700
135	CVARTAL PARCULUI - NEGOIU - GARA	7493,94	2	14987,88
136	CVARTAL TUDOR VLADIMIRESCU	5745	2	11490
137	CVARTAL TEIULUI - TARGULUI - 1 DECEMBRIE - N. BALCESCU	3710	2	7420
138	CVARTAL OCTAVIAN PALER	1998	2	3996
139	CVARTAL TEIULUI - SCOLII - 13 DECEMBRIE	3580	2	7160
140	UNIUNII	5159	2	10318
	TOTALURI	487796,69		975593,38

S.C. SALCO SERV S.A.

Str Negoiu Nr 147
Fagaras 505200
J08/1234/2002
C.U.I. RO14891753
Tel / fax - 0268.213.255
Email: office@salcoserv.ro

CAPITAL SOCIAL 405 884 LEI

B.C.R.: RO56 RNCB 0055 0069 4052 0010
Banca TRANSILVANIA: RO39 BTRL 0080 12021 62536 XX
B.R.D.: RO28 BRDE 080SV 05192 750 800
RAIFFEISEN Bank: RO81 RZBR 00000 6000 7393 993
Banca Romaneasca: RO 11 BRMA 0899 1000 5562 0768
BANCPOST: RO45 BPOS 0820 95789 41 RON 01
Trezoreria FAGARAS: RO28 TREZ 1325 069 XXX 000 345




Societate inregistrata in Registrul de evidenta al prelucrarilor de date cu caracter personal cu notificarea nr. 33559

NR. INREGISTRARE 2917/28.07.2020

Handwritten signatures and date: 30.07.2020

Primaria Municipiului Fagaras,
Republicii, nr. 3, Fagaras, judet Brasov



Subscrisa S.C. SALCO SERV S.A., cu sediul in localitatea Fagaras, str. Negoiu, nr. 147, judetul Brasov, inregistrata la O.N.R.C. Brasov sub nr. J08/1234/2002, CUI RO14891753, reprezentata prin directorul general Morosan Rares Catalin, avand in vedere masuratorile de carosabil - trotuar - alei - zona verde - parcare efectuate in Cartierele Tabacari, Negoiu si 13 Decembrie in perioada 07.07.2020-10.07.2020, solicitam actualizarea graficului de salubritate conform masuratorilor identificate in teren, atasate prezentei adrese de inaintare.

DIRECTOR GENERAL,

MOROSAN RARES CATALIN





MASURATORI CAROSABIL – TROTUAR - ALEI – ZONA VERDE - PARCURI - PARCARI
din data de 07.07.2020 - pana in data de 10.07.2020

Nr. crt.	Denumire strada/cartier	Carosabil/ strada	Trotuar	Alei intrare Scari bloc	Parcari	Zona verde/gard viu	Parcuri
1	Cartier/Cvartal TĂBĂCARI	Interior Cartier: l= L= S=	Interior cartier: l= L= S=	l= L= S=	l= L= S=	1. Gard viu ml = 122,17 2. Zona Verde: l= L= S=	l= L= S=
2	Cartier/Cvartal NEGOIU	Interior Cartier: l= 114,33 L= 1861,79 S= 7493,94	Interior cartier: l= 527,05 L= 1793,46 S= 3191,96	l= 118,30 L= 478,52 S= 915,02	l= 6.05 L= 29,53 S= 178,66	1. Gard viu ml = 3994,61 2. Zona Verde: l= 1715,36 L= 3141,76 S= 24324,64	l= L= S=
3	Cartier 13 DECEMBRIE	Interior Cartier: l= L= S=	Interior cartier: l= L= S=	l= L= S=	l= L= S=	1. Gard viu ml = 2930,51 2. Zona Verde: l= 1645,14 L= 3061,86 S= 20921,66	l= L= S=

Masuratorile s-au efectuat cu respectarea reperelor din legenda.

Legenda: l = latime; L = lungime; S = suprafata (m²); ml = metri liniari

SALCO SERV SA
Reprezentant, CIORA IOAN VASILE



ADMINISTRATIA DOMENIULUI PUBLIC FAGARAS
Reprezentant, TĂTAR DANIEL



GRAFIC MASURATORI CARTIER - CVARTAL 13 DECEMBRIE

din 09.07.2020 - 10.07.2020

Legenda

L = Lungime, l = latime; S = m²; ml = metri liniari

ZONA VERDE/M ²			ZONA VERDE/M ²			ZONA VERDE/M ²			ZONA VERDE/M ²		
L	l	S	L	l	S	L	l	S	L	l	S
2.70	5.44	14.69	7.49	3.66	27.41	10.60	1.11	11.77	11.00	6.70	73.70
2.70	20.00	54.00	4.30	28.77	123.71	10.66	1.26	13.43	12.00	6.80	81.60
2.70	29.87	80.65	2.74	11.56	31.67	20.78	0.99	20.57	10.00	7.00	70.00
2.40	40.37	96.89	12.27	3.18	39.02	8.57	1.13	9.68	10.00	2.00	20.00
4.80	13.45	64.56	7.80	2.00	15.60	6.06	1.03	6.24	13.00	2.70	35.10
5.62	16.05	90.20	5.93	15.25	90.43	11.70	12.35	144.50	19.00	16.00	304.00
30.55	7.84	239.51	3.38	6.75	22.82	11.80	3.30	38.94	3.00	4.00	12.00
16.07	16.38	263.23	22.86	3.70	84.58	10.00	5.20	52.00	10.80	9.30	100.44
12.37	11.02	136.32	29.29	3.97	116.28	46.00	8.30	381.80	15.00	3.70	55.50
8.80	33.15	291.72	2.00	2.00	4.00	15.50	6.50	100.75	4.11	15.17	62.35
15.90	6.40	101.76	3.20	7.50	24.00	21.00	10.50	220.50	14.15	7.96	112.63
11.50	4.17	47.96	20.34	6.58	133.84	3.00	4.00	12.00	12.91	30.14	389.11
4.52	3.31	14.96	4.79	3.56	17.05	50.00	12.00	600.00	17.00	12.20	207.40
16.60	3.59	59.59	11.88	6.30	74.84	11.20	4.50	50.40	30.00	21.15	634.50
13.00	1.00	13.00	13.56	13.22	179.26	40.00	1.50	60.00	30.00	6.00	180.00
3.88	12.64	49.04	6.42	5.30	34.03	11.00	7.30	80.30	27.50	7.30	200.75
16.48	3.71	61.14	11.92	3.82	45.53	8.47	10.50	88.94	30.00	11.20	336.00
4.52	14.65	66.22	19.90	3.99	79.40	5.00	2.00	10.00	11.60	11.70	135.72
11.29	6.00	67.74	18.10	3.92	70.95	10.50	6.30	66.15	12.00	8.00	96.00
12.52	6.92	86.64	11.52	2.99	34.44	25.00	7.60	190.00	27.00	10.00	270.00
32.67	5.35	174.78	6.66	3.82	25.44	28.00	5.00	140.00	30.00	9.00	270.00
5.70	29.25	166.73	15.22	13.43	204.40	41.00	1.80	73.80	18.00	5.50	99.00
5.70	14.32	81.62	32.40	0.83	26.89	12.50	2.00	25.00	37.00	5.50	203.50
4.48	7.23	32.39	55.17	1.77	97.65	15.00	5.00	75.00	37.00	2.00	74.00
7.91	4.92	38.92	15.28	15.16	231.64	12.00	3.20	38.40	16.00	14.00	224.00
3.60	7.20	25.92	11.17	2.45	27.37	29.00	1.20	34.80	2.50	5.00	12.50
8.05	0.84	6.76	15.29	20.29	310.28	7.00	2.00	14.00	13.00	6.00	78.00
3.80	9.43	35.83	18.62	2.92	54.37	35.00	10.80	378.00	19.00	14.00	266.00
6.33	0.70	4.43	14.42	15.24	219.76	17.50	9.30	162.75	9.50	2.60	24.70
3.32	4.21	13.98	3.43	6.50	22.30	14.50	24.50	355.25	8.00	3.30	26.40
12.55	3.72	46.69	3.49	18.14	63.31	29.70	4.90	145.53	40.00	2.80	112.00
3.35	12.42	41.61	18.70	10.00	187.00	15.50	13.30	206.15	4.00	0.50	2.00
4.12	4.63	19.08	12.97	2.01	26.07	5.00	3.00	15.00	4.00	1.50	6.00
5.04	13.84	69.75	12.83	1.04	13.34	11.70	2.20	25.74	4.60	1.70	7.82
7.00	2.50	17.50	7.31	1.36	9.94	10.00	3.00	30.00	1.30	1.20	1.56
12.00	5.50	66.00	7.60	1.36	10.34	10.40	4.70	48.88	11.47	1.40	16.06
14.95	5.52	82.52	12.49	31.02	387.44	25.00	1.50	37.50	4.90	1.70	8.33
27.35	1.94	53.06	36.63	11.05	404.76	8.00	6.00	48.00	13.50	11.80	159.30
23.74	1.50	35.61	16.72	9.66	161.52	19.50	2.20	42.90	10.90	1.80	19.62
13.07	2.85	37.25	22.29	9.55	212.87	11.00	9.30	102.30	13.90	1.80	25.02
33.00	12.50	412.50	11.79	11.01	129.81	3.60	7.00	25.20	5.00	1.80	9.00
31.20	15.87	495.14	25.20	12.95	326.34	15.00	10.00	150.00	11.80	1.80	21.24
8.83	7.60	67.11	19.00	7.80	148.20	12.00	4.00	48.00	5.00	1.80	9.00
7.60	18.83	143.11	10.21	10.34	105.57	5.50	5.00	27.50	5.90	1.80	10.62
13.34	12.50	166.75	2.43	6.13	14.90	6.70	2.00	13.40	1.20	1.00	1.20
9.94	3.38	33.60	2.20	10.87	23.91	12.00	12.00	144.00	1.20	1.00	1.20
9.34	14.46	135.06	1.90	9.70	18.43	10.50	7.90	82.95	1.00	1.00	1.00
8.63	9.86	85.09	1.65	14.44	23.83	8.40	5.90	49.56	23.20	1.20	27.84
8.16	10.98	89.60	1.66	18.34	30.44	11.00	10.00	110.00	21.60	1.20	25.92
1.60	1.25	2.00	1.65	7.10	11.72	11.00	4.25	46.75	10.60	1.80	19.08
10.35	2.92	30.22	10.37	1.34	13.90	9.70	3.50	33.95	5.00	1.25	6.25
545.64	503.98	4610.42	646.44	425.64	4792.57	799.54	293.82	4888.28	710.14	307.77	5144.96

09.08.2020-10.07.2020

ZONA VERDE/M ²		
L	I	S
12.95	1.60	20.72
10.50	0.90	9.45
10.59	1.80	19.06
10.80	1.20	12.96
8.90	1.80	16.02
5.60	1.40	7.84
5.00	1.80	9.00
5.00	1.50	7.50
14.50	11.80	171.10
15.50	1.00	15.50
9.00	1.80	16.20
9.50	1.50	14.25
4.50	2.80	12.60
11.60	3.00	34.80
6.30	4.50	28.35
37.87	0.70	26.51
15.51	9.33	144.71
17.12	22.37	382.97
5.57	1.80	10.03
10.70	1.65	17.66
12.58	2.35	29.56
14.58	3.55	51.76
4.10	4.51	18.49
13.57	4.70	63.78
10.20	4.15	42.33
20.34	1.75	35.60
25.48	1.63	41.53
6.40	1.30	8.32
5.76	1.03	5.93
5.18	0.85	4.40
14.90	13.86	206.51
360.10	113.93	1485.44
3061.86	1645.14	20921.66

total

13 DECEMBRIE		
GARD VIU/ml		
ml	2ml	3ml
5.30	40.00	207.48
17.08	20.00	32.47
31.36	19.58	34.20
42.51	21.70	40.82
25.86	18.00	19.58
24.23	38.00	52.00
20.92	77.00	34.83
63.42	383.00	72.00
6.20	15.76	32.00
38.76	40.00	48.00
88.70	56.44	10.00
71.88	401.00	9.50
39.69	211.02	44.00
12.77	32.08	31.00
154.46	31.68	65.00
10	98.23	41.00
653.14	1503.49	773.88
Total	2930.51 ml	

TABACARI		
GARD VIU/ml		
ml		
14.00		
16.66		
25.24		
13.36		
48.04		
4.87		
122.17		

Total spatii verzi	20921.66 m ²	Cvartal 13 Decembrie
Total gard viu	2930.51 ml	Cvartal 13 Decembrie
Total gard viu	122.17 ml	Tabacari

Masuratorile s-au efectuat cu respectarea reperelor din legenda

Legenda

L = Lungime; I = latime; S = suprafata (m²); ml = metri liniari

Persoanele participante la masuratori:

SALCO SERV SA
Reprezentant, CIORA IOAN VASILE



ADMINISTRATIA DOMENIULUI PUBLIC FAGARAS
Reprezentant, TATAR DANIEL



GRAFIC MASURATORI CARTIER - CVARTAL NEGOIU

din 08.07.2020 - 09.07.2020

Legenda

L = Lungime; l = latime; S = m²; ml = metri liniari

ZONA VERDE/M ²			ZONA VERDE/M ²			ZONA VERDE/M ²			ZONA VERDE/M ²		
L	l	S	L	l	S	L	l	S	L	l	S
45.80	7.32	335.26	8.15	36.91	300.82	31	1.2	37.20	10.22	3.30	33.73
3.00	1.00	3.00	7.55	50.00	377.50	20.00	14.00	280.00	10.20	8.00	81.60
32.25	7.42	239.30	6.30	48.00	302.40	5.00	10.00	50.00	5.20	8.45	43.94
10.46	6.20	64.85	30.80	9.39	289.21	9.40	1.29	12.13	6.00	3.00	18.00
9.56	8.70	83.17	16.30	8.90	145.07	15.00	5.00	75.00	5.00	4.50	22.50
31.70	21.42	679.01	59.62	8.00	476.96	5.00	1.00	5.00	10.20	8.45	86.19
4.41	24.70	108.93	22.00	4.97	109.34	5.00	2.00	10.00	14.52	5.30	76.96
19.60	11.55	226.38	11.02	2.15	23.69	5.50	13.71	75.41	8.50	1.15	9.78
10.11	4.36	44.08	17.29	5.53	95.61	5.50	16.00	88.00	19.50	7.00	136.50
130.11	1.62	210.78	43.20	10.40	449.28	6.13	12.55	76.93	12.62	30.00	378.60
3.45	7.71	26.60	14.03	5.54	77.73	13.95	2.00	27.90	6.00	3.90	23.40
6.34	5.41	34.30	5.00	1.00	5.00	18.71	3.50	65.49	9.90	8.50	84.15
1.85	4.35	8.05	9.47	18.85	178.51	13.27	4.12	54.67	19.00	5.00	95.00
2.16	5.38	11.62	5.50	2.80	15.40	10.98	20.00	219.60	6.80	6.35	43.18
9.82	7.05	69.23	6.46	20.84	134.63	25.37	5.70	144.61	4.00	6.50	26.00
1.74	12.67	22.05	8.15	2.00	16.30	20.00	3.60	72.00	14.15	11.40	161.31
6.34	5.60	35.50	45.00	4.58	206.10	17.00	5.00	85.00	15.34	5.80	88.97
28.61	14.47	413.99	12.78	6.70	85.63	9.20	19.96	183.63	14.13	6.45	91.14
19.96	5.60	111.78	14.80	5.88	87.02	20.00	4.00	80.00	18.00	5.50	99.00
21.50	24.65	529.98	2.65	7.84	20.78	10.50	33.50	351.75	6.42	16.00	102.72
8.11	8.72	70.72	2.50	9.00	22.50	11.95	3.50	41.83	9.70	6.37	61.79
11.28	8.66	97.68	3.77	10.10	38.08	9.40	20.85	195.99	7.50	22.80	171.00
39.00	1.35	52.65	7.81	6.74	52.64	5.83	20.00	116.60	7.70	13.90	107.03
4.32	2.16	9.33	20.25	6.80	137.70	15.82	3.05	48.25	6.90	18.30	126.27
2.38	12.17	28.96	37.00	5.48	202.76	14.50	3.55	51.48	11.00	1.50	16.50
34.76	1.35	46.93	5.39	2.60	14.01	40.00	9.00	360.00	40.00	6.00	240.00
23.26	5.35	124.44	24.00	2.90	69.60	4.00	3.00	12.00	38.00	17.00	646.00
8.91	3.11	27.71	2.90	17.26	50.05	5.00	3.00	15.00	6.70	15.60	104.52
25.26	9.50	239.97	5.00	17.26	86.30	16.00	2.50	40.00	10.20	4.00	40.80
13.52	9.95	134.52	15.50	2.90	44.95	18.80	45.00	846.00	9.90	34.50	341.55
26.00	6.00	156.00	22.00	7.50	165.00	25.00	5.77	144.25	9.30	3.80	35.34
20.45	6.75	138.04	6.70	2.50	16.75	33.00	20.00	660.00	15.00	2.20	33.00
18.73	25.00	468.25	6.70	3.00	20.10	9.68	5.48	53.05	7.80	4.80	37.44
62.36	9.20	573.71	23.00	5.00	115.00	15.20	3.14	47.73	16.27	8.58	139.60
53.71	1.66	89.16	17.10	5.20	88.92	48.00	5.00	240.00	18.30	2.30	42.09
8.80	9.50	83.60	13.70	7.73	105.90	48.00	6.00	288.00	7.00	2.30	16.10
14.20	9.50	134.90	14.90	4.20	62.58	37.10	11.50	426.65	7.18	5.39	38.70
5.00	2.00	10.00	7.01	4.03	28.25	20.50	10.90	223.45	21.20	5.40	114.48
7.50	24.50	183.75	13.29	1.00	13.29	9.13	6.38	58.25	22.00	3.50	77.00
7.50	11.30	84.75	14.46	4.50	65.07	20.00	5.00	100.00	20.00	8.00	160.00
17.89	32.00	572.48	17.85	6.36	113.53	7.00	5.00	35.00	14.00	7.30	102.20
45.00	3.39	152.55	5.90	5.36	31.62	7.00	8.00	56.00	4.60	2.80	12.88
12.00	1.00	12.00	5.40	11.30	61.02	7.50	6.50	48.75	14.20	8.20	116.44
7.00	24.85	173.95	14.68	5.00	73.40	6.00	2.00	12.00	19.11	6.30	120.39
7.05	16.00	112.80	16.50	7.35	121.28	7.00	3.00	21.00	3.50	8.90	31.15
15.00	2.00	30.00	7.30	13.70	100.01	7.00	2.00	14.00			
35.00	4.15	145.25	6.50	2.80	18.20	6.17	12.62	77.87			
25.00	6.60	165.00	10.80	2.00	21.60	15.00	2.00	30.00			
80.00	2.39	191.20	7.20	4.50	32.40	18.50	8.00	148.00			
25.00	1.50	37.50	8.00	4.10	32.80	8.00	7.00	56.00			
14.07	6.06	85.26	22.00	3.20	70.40	8.40	7.70	64.68			
1076.83	454.85	7690.91	731.18	451.65	5472.68	770.99	434.57	6526.12	562.76	374.29	4634.93

08.08.2020-09.07.2020

GARD VIU/ml		
ml	ml	ml
30.17	32.00	
10.57	220.00	
144.88	107.00	
214.90	71.00	
99.07	40.00	
53.71	26.00	
40.66	20.36	
27.49	108.00	
261.23	121.00	
44.35	4.00	
41.00	31.70	
16.00	7.80	
33.00	11.16	
79.39	14.00	
62.00	5.20	
55.00	8.80	
38.00	8.00	
32.00	112.58	
65.00	80.00	
75.00	83.00	
95.00	158.00	
25.00	47.00	
54.00	43.00	
31.00	367.00	
106.00	25.00	
66.00		
86.00		
15.00		
77.59		
38.00		
50.00		
26.00		
35.00		
71.00		
44.00		

2243.01 1751.60

Total spatii verzi 24324.64 m²

Total gard viu 3994.61 ml

Masuratorile s-au efectuat cu respectarea reperelor din legenda

Legenda

L = Lungime; l = latime; S = suprafata (m²); ml = metri liniari

Persoanele participante la masuratori:

SALCO SERV SA
Reprezentant, **CIORA IOAN VASILE**



ADMINISTRATIA DOMENIULUI PUBLIC FAGARAS
Reprezentant, **TATAR DANIEL**



GRAFIC MASURATORI CARTIER - CVARTAL NEGOIU

din 07.07.2020

Legenda

L = Lungime; l = latime; S = m²

STRADA			TROTUARE ST/DR			SCARI			PARCARI		
L	l	S	L	l	S	L	l	S	L	l	S
Aleea A											
267.60	3.62	968.71	12.70	1.28	16.26	10.70	2.10	22.47			
			12.90	1.80	23.22	9.90	2.00	19.80			
			12.15	1.30	15.80						
			11.37	1.50	17.06						
			5.20	2.70	14.04						
			7.00	1.30	9.10						
Aleea B											
267.80	3.52	942.66	233.34	1.32	308.01	10.87	1.30	14.13			
			64.60	1.23	79.46	10.40	1.24	12.90			
			25.42	1.32	33.55	11.00	1.24	13.64			
			63.80	1.33	84.85	12.80	1.30	16.64			
			17.70	1.30	23.01	12.00	1.32	15.84			
						12.20	1.34	16.35			
						10.15	1.32	13.40			
						1.38	1.23	1.70			
Aleea C - intre blocuri (B16)											
39.00	3.97	154.83	22.40	0.75	16.80	8.32	3.50	29.12			
64.00	3.46	221.44	8.37	4.10	34.32	8.32	1.35	11.23			
			69.00	1.28	88.32	4.00	1.30	5.20			
						3.95	1.30	5.14			
						3.79	1.30	4.93			
						3.82	1.30	4.97			
						1.65	1.44	2.38			
Aleea D (B13 - biserică)											
64.14	5.15	330.32	45.14	0.77	34.76	5.00	2.30	11.50			
88.20	3.40	299.88	55.00	1.30	71.50	14.09	2.41	33.96			
68.00	3.36	228.48	42.60	0.85	36.21	20.00	0.83	16.60			
42.00	3.64	152.88				2.84	2.16	6.13			
54.44	3.28	178.56				11.43	2.82	32.23			
						7.80	1.94	15.13			
						7.25	2.83	20.52			
Aleea E (in spate la biserică din "Lapte proaspat")									la croitorie		
55.00	4.00	220.00	38.98	1.05	40.93	3.70	1.25	4.63	29.53	6.05	178.66
103.76	3.40	352.78	74.50	1.00	74.50	3.20	1.32	4.22			
65.70	4.40	289.08	95.00	1.27	120.65	2.70	1.30	3.51			
126.70	4.10	519.47	13.98	1.30	18.17	3.28	1.80	5.90			
31.06	1.33	41.31	4.23	2.05	8.67	3.86	1.56	6.02			
55.28	4.97	274.74	55.28	1.74	96.19	4.68	1.77	8.28			
36.16	3.50	126.56	7.90	3.60	28.44	10.35	1.88	19.46			
32.50	5.00	162.50	5.45	3.10	16.90	5.20	1.60	8.32			
30.20	6.66	201.13	69.73	1.33	92.74	4.65	1.71	7.95			
26.60	7.10	188.86	12.15	1.37	16.65	4.75	1.80	8.55			
39.00	6.37	248.43	3.05	1.24	3.78	6.30	1.20	7.56			
			4.04	9.80	39.59	6.14	1.76	10.81			
			27.00	7.00	189.00	2.78	1.87	5.20			
			49.95	6.44	321.68	3.22	1.80	5.80			
			54.00	4.55	245.70	2.05	2.70	5.54			
			42.60	3.81	162.31	6.01	1.76	10.58			
			60.30	1.27	76.58	2.05	2.80	5.74			
1557.14	84.23	6102.63	1326.83	77.35	2458.73	278.58	71.05	473.95	29.53	6.05	178.66

S.C. SALCO SERV S.A.

Str Negoiu Nr 147
Fagaras 505200
J08/1234/2002
C.U.I. RO14891753
Tel / fax - 0268.213.255
Email: office@salcoserv.ro

CAPITAL SOCIAL 405 884 LEI

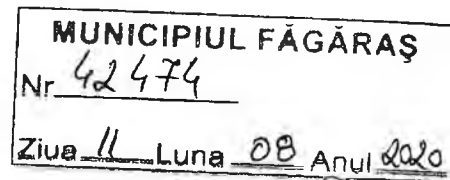
B.C.R.: RO56 RNCB 0055 0069 4052 0010
Banca TRANSILVANIA: RO39 BTRL 0080 12021 62536 XX
B.R.D.: RO28 BRDE 080SV 05192 750 800
RAIFFEISEN Bank: RO61 RZBR 00000 8000 7393 993
Banca Romaneasca: RO 11 BRMA 0999 1000 5562 0786
BANCPPOST: RO45 BPOS 0820 95789 41 RON 01
Trezoreria FAGARAS: RO28 TREZ 1325 069 XXX 000 345



Societate inregistrata in Registrul de evidenta al prelucrarilor de date cu caracter personal cu notificarea nr. 33559

NR. INREGISTRARE 3140/11.08.2020

Primaria Municipiului Fagaras,
Republicii nr. 23, Fagaras, judet Brasov




Subscrisa S.C. SALCO SERV S.A., cu sediul in localitatea Fagaras, str. Negoiu, nr. 147, judetul Brasov, inregistrata la O.N.R.C. Brasov sub nr. J08/1234/2002, CUI RO14891753, reprezentata prin directorul general Morosan Rares Catalin, prin prezenta va inaintam centralizatorul actualizat privind masuratorile de carosabil-trotuar-alei-zona verde din cartierele TABACARI, NEGOIU, 13 DECEMBRIE.

DIRECTOR GENERAL,

MOROSAN RARES CATALIN





ROMÂNIA
JUDEȚUL BRAȘOV

MUNICIPIUL FAGARAS

725
24 ani
CENTRUL GEOGRAFIC AL ROMÂNIEI



Strada Republicii, Nr. 3, 505200, Tel: 0040 268 211 313, Fax: 0040 268 213 020
Web: www.primaria-fagaras.ro, Email: secretariat@primaria-fagaras.ro

MASURATORI CAROSABIL – TROTUAR - ALEI – ZONA VERDE - PARCURI - PARCARI
din data de 07.07.2020 - pana in data de 10.07.2020

Nr. crt.	Denumire strada/cartier	Carosabil/ strada	Trotuar	Alei intrare Scari bloc	Parcari	Zona verde/gard viu	Parcuri
1	Cartier/Cvartal TĂBĂCARI	Interior Cartier: l= L= S=	Interior cartier: l= L= S=	l= L= S=	l= L= S=	1. Gard viu ml = 122,17 2. Zona Verde: l= L= S=	l= L= S=
2	Cartier/Cvartal NEGOIU	Interior Cartier: l= 114,33 L= 1861,79 S= 7493,94	Interior cartier: l= 116,89 L= 2221,36 S= 3812,55	l= 118,30 L= 478,52 S= 915,02	l= 6,05 L= 29,53 S= 178,66	1. Gard viu ml = 3994,61 2. Zona Verde: l= 1715,36 L= 3141,76 S= 24324,64	l= L= S=
3	Cartier/Cvartal 13 DECEMBRIE	Interior Cartier: l= L= S=	Interior cartier: l= L= S=	l= L= S=	l= L= S=	1. Gard viu ml = 2930,51 2. Zona Verde: l= 1645,14 L= 3061,86 S= 20921,66	l= L= S=

Masuratorile s-au efectuat cu respectarea reperelor din legenda.

Legenda: l = latime; L = lungime; S = suprafata (m²); ml = metri liniari

SALCO SERV SA
Reprezentant, **CIORA IOAN VASILE**

ADMINISTRATIA DOMENIULUI PUBLIC FAGARAS
Reprezentant, **TĂTAR DANIEL**

GRAFIC MASURATORI CARTIER - CVARTAL NEGOIU

din 07.07.2020

Legenda

L = Lungime; l = latime; S = m²

STRADA			TROTUARE ST/DR			SCARI			PARCARI		
L	l	S	L	l	S	L	l	S	L	l	S
Aleea A											
267.60	3.62	968.71	12.70	1.28	16.26	10.70	2.10	22.47			
			12.90	1.80	23.22	9.90	2.00	19.80			
			12.15	1.30	15.80						
			11.37	1.50	17.06						
			5.20	2.70	14.04						
			7.00	1.30	9.10						
Aleea B											
267.80	3.52	942.66	233.34	1.32	308.01	10.87	1.30	14.13			
			64.60	1.23	79.46	10.40	1.24	12.90			
			25.42	1.32	33.55	11.00	1.24	13.64			
			63.80	1.33	84.85	12.80	1.30	16.64			
			17.70	1.30	23.01	12.00	1.32	15.84			
						12.20	1.34	16.35			
						10.15	1.32	13.40			
						1.38	1.23	1.70			
Aleea C - intre blocuri (B16)											
39.00	3.97	154.83	22.40	0.75	16.80	8.32	3.50	29.12			
64.00	3.46	221.44	8.37	4.10	34.32	8.32	1.35	11.23			
			69.00	1.28	88.32	4.00	1.30	5.20			
						3.95	1.30	5.14			
						3.79	1.30	4.93			
						3.82	1.30	4.97			
						1.65	1.44	2.38			
Aleea D (B13 - biserică)											
64.14	5.15	330.32	45.14	0.77	34.76	5.00	2.30	11.50			
88.20	3.40	299.88	55.00	1.30	71.50	14.09	2.41	33.96			
68.00	3.36	228.48	42.60	0.85	36.21	20.00	0.83	16.60			
42.00	3.64	152.88				2.84	2.16	6.13			
54.44	3.28	178.56				11.43	2.82	32.23			
						7.80	1.94	15.13			
						7.25	2.83	20.52			
Aleea E (in spate la biserică din "Lapte proaspat")									la croitorie		
55.00	4.00	220.00	38.98	1.05	40.93	3.70	1.25	4.63	29.53	6.05	178.66
103.76	3.40	352.78	74.50	1.00	74.50	3.20	1.32	4.22			
65.70	4.40	289.08	95.00	1.27	120.65	2.70	1.30	3.51			
126.70	4.10	519.47	13.98	1.30	18.17	3.28	1.80	5.90			
31.06	1.33	41.31	4.23	2.05	8.67	3.86	1.56	6.02			
55.28	4.97	274.74	55.28	1.74	96.19	4.68	1.77	8.28			
36.16	3.50	126.56	7.90	3.60	28.44	10.35	1.88	19.46			
32.50	5.00	162.50	5.45	3.10	16.90	5.20	1.60	8.32			
30.20	6.66	201.13	69.73	1.33	92.74	4.65	1.71	7.95			
26.60	7.10	188.86	12.15	1.37	16.65	4.75	1.80	8.55			
39.00	6.37	248.43	3.05	1.24	3.78	6.30	1.20	7.56			
			4.04	9.80	39.59	6.14	1.76	10.81			
			27.00	7.00	189.00	2.78	1.87	5.20			
			49.95	6.44	321.68	3.22	1.80	5.80			
			54.00	4.55	245.70	2.05	2.70	5.54			
			42.60	3.81	162.31	6.01	1.76	10.58			
			60.30	1.27	76.58	2.05	2.80	5.74			
1557.14	84.23	6102.63	1326.83	77.35	2458.73	278.58	71.05	473.95	29.53	6.05	178.66

