

HOTĂRÂREA nr.

Din data de

privind prima înscriere a imobilului teren și construcții (platformă beton incintă stație Pojorta și 4 rezervoare semiîngropate Pojorta), ce fac parte din rețeaua de aducțiune apă a Municipiului Făgăraș cu instalațiile aferente rețelei de captare și aducțiune apă Iași – Pojorta – Sâmbăta de Sus, imobil situat în Comuna Lisa – Gospodărie Pojorta , în suprafață de 6.553 mp, fiind de uz și interes public local și atestarea apartenenței la domeniul public al Municipiului Făgăraș precum și modificarea Inventarului Bunurilor ce aparțin domeniului public al Municipiului Făgăraș.

CONSILIUL LOCAL AL MUNICIPIULUI FAGARAS, întrunit în ședință.....

Analizând Raportul de specialitate nr. 2051/20.01.2021 al Compartimentului evidență patrimoniu și Referatul de aprobare al Primarului Municipiului Făgăraș 2051/1/20.01.2021, prin care se propune aprobarea primei înscrieri a imobilului teren și construcții, ce face parte din rețeaua de aducțiune apă a Municipiului Făgăraș cu instalațiile aferente rețelei de captare și aducțiune apă Iași – Pojorta – Sâmbăta de Sus, situat în Comuna Lisa - Gospodărie Pojorta , în suprafață de 6.553 mp, fiind de uz și interes public local și atestarea apartenenței la domeniul public al Municipiului Făgăraș precum și modificarea Inventarului Bunurilor ce aparțin domeniului public al Municipiului Făgăraș,

Ținând seama de Adeverința nr. 2051/2/20.01.2021 a Compartimentului Evidență patrimoniu prin care se confirmă identitatea dintre imobil și lucrarea cadastrală nr. 2/2021 întocmită de către S.C. ARSU CAD S.R.L., cu denumirea lucrării ”Primă înscriere imobil stație pompe”, având ca obiect imobilul imobilului teren și construcții, ce face parte din rețeaua de aducțiune apă a Municipiului Făgăraș cu instalațiile aferente rețelei de captare și aducțiune apă Iași – Pojorta – Sâmbăta de Sus, situat în Comuna Lisa - Gospodărie Pojorta , în suprafață de 6.553 mp, acesta fiind înscris la pozițiile 1022-1026 în evidențele Inventarului bunurilor ce aparțin domeniului public al Municipiului Făgăraș, atestat prin HG nr. 972/2002, modificat și completat cu HG nr. 1506/2009 privind completarea Anexei nr.4 la HG nr. 972/2002, privind privind atestarea domeniului public al județului Brașov, precum și al municipiilor, orașelor și comunelor din județul Brașov

Văzând avizul favorabil al Comisiei.....

Având în vedere prevederile Legii nr.7/1996 a cadastrului și publicității imobiliare modificată și completată de OUG nr. 31/2018, Ordinului nr. 700/2014 privind aprobarea Regulamentului de avizare, recepție și înscriere în evidențele de cadastru și carte funciară, ale art.858-861, art. 863, lit.f, art. 881 și următoarele din Cod civil, ale art. 129, alin.2, lit. c, art. 139, alin.3, lit. g, art. 196, alin.1, lit.a, art. 197, art. 198, alin.1 și alin.2, art. 243, alin.1, lit.a, art. 287, lit. b și pct. 4 Anexa 4 din OUG nr. 57/2019 privind Codul administrativ

HOTĂRĂȘTE:

Art.1. Se însușește documentația cadastrală de primă înscriere imobil teren și construcții, ce face parte din rețeaua de aducțiune apă a Municipiului Făgăraș cu instalațiile aferente de captare și aducțiune apă, situat în Comuna Lisa - Gospodărie Pojorta nr. 2/2021 întocmită de către S.C. ARSU CAD S.R.L

Art.2. Se aprobă prima înscriere a imobilului teren și construcții, ce face parte din rețeaua de aducțiune apă a Municipiului Făgăraș cu instalațiile aferente rețelei de captare și aducțiune apă Iași – Pojorta – Sâmbăta de Sus, situat în Comuna Lisa - Gospodărie Pojorta, în suprafață de 6.553 mp, în vederea întabularii definitive în cartea funciară, ca fiind de uz și interes public local

Art.3. Se atestă apartenența la domeniul public al Municipiului Făgăraș a imobilului situat în Comuna Lisa-Gospodărie Pojorta , în suprafață de 6.553 mp, ca fiind de uz și de interes public local.

Art.4. Se aprobă modificarea inventarului centralizat al domeniului public al Municipiului Făgăraș cu bunul descris mai sus, respectiv cu imobilul descris la art. 2 și art.3 și identic cu imobilul înscris la pozițiile 1022-1026 în evidențele Inventarului bunurilor ce aparțin domeniului public al Municipiului Făgăraș, atestat prin HG nr. 972/2002, modificat și completat cu HG nr. 1506/2009 privind completarea Anexei nr.4 la HG nr. 972/2002, privind atestarea domeniului public al județului Brașov, precum și al municipiilor, orașelor și comunelor din județul Brașov

Art.5. Cu ducerea la îndeplinire a prezentei hotărâri se însărcinează Primarul Municipiului Făgăraș, prin Compartiment evidenta patrimoniu.

**INITIATOR
PRIMAR,
GHEORGHE SUCACIU**



**AVIZAT
SECRETARUL GENERAL
LAURA ELENA GIUNCA**





ROMÂNIA
JUDEȚUL BRAȘOV



MUNICIPIUL FĂGĂRAȘ

Strada Republicii, Nr. 3, 505200, Tel: 0040 268 211 313. Fax: 0040 268 213 020
Web: www.primaria-fagaras.ro, Email: secretariat@primaria-fagaras.ro

Nr. înregistrare: 2051 /20.01.2021

RAPORT COMPARTIMENT DE SPECIALITATE LA PROIECTUL DE HOTĂRÂRE A CONSILIULUI LOCAL

privind prima înscriere a imobilului teren și construcții (platformă beton incintă stație Pojorta și 4 rezervoare semiîngropate Pojorta), ce fac parte din rețeaua de aducțiune apă a Municipiului Făgăraș cu instalațiile aferente rețelei de captare și aducțiune apă Iași – Pojorta – Sâmbăta de Sus, imobil situat în Comuna Lisa – Gospodărie Pojorta , în suprafață de 6.553 mp, fiind de uz și interes public local și atestarea apartenenței la domeniul public al Municipiului Făgăraș precum și modificarea Inventarului Bunurilor ce aparțin domeniului public al Municipiului Făgăraș.

Având în vedere necesitatea reglementării situației juridice a imobilului teren și construcții (platformă beton incintă stație Pojorta și 4 rezervoare semiîngropate Pojorta), ce fac parte din rețeaua de aducțiune apă a Municipiului Făgăraș cu instalațiile aferente rețelei de captare și aducțiune apă Iași – Pojorta – Sâmbăta de Sus, situat în Comuna Lisa- Gospodărie Pojorta , în suprafață de 6.553 mp, în sensul întabularii definitive în cartea funciară fiind prin natura lui de uz și interes public local, de Documentația cadastrală de primă înscriere imobil teren și construcții, nr. 2/2021 întocmită de către S.C. ARSU CAD S.R.L. având ca obiect imobilul teren și (platformă beton incintă stație Pojorta și 4 rezervoare semiîngropate Pojorta), ce fac parte din rețeaua de aducțiune apă a Municipiului Făgăraș cu instalațiile aferente rețelei de captare și aducțiune apă Iași – Pojorta – Sâmbăta de Sus, în suprafață de 6.553 mp , precum și de Adeverința nr. 2051/2/20.01.2021 a Compartimentului Evidență patrimoniu prin care se confirmă identitatea dintre imobil și lucrarea cadastrală menționată anterior, acesta fiind înscris la pozițiile 1022-1026 în evidențele Inventarului bunurilor ce aparțin domeniului public al Municipiului Făgăraș, atestat prin HG nr. 972/2002, modificat și completat cu HG nr. 1506/2009 privind completarea Anexei nr.4 la HG nr. 972/2002, privind privind atestarea domeniului public al județului Brașov, precum și al municipiilor, orașelor și comunelor din județul Brașov

Analizând documentația cadastrală menționată anterior înscrierea în cartea funciară va fi notată astfel:



- teren categoria de folosință ”curți construcții” în suprafață de 6.553 mp edificată cu construcții;
- construcțiile edificate pe suprafața de teren descrisă mai sus au fost identificate conform situației din teren, după cum urmează:
 - C1- Cameră personal, vestiar, baie, hol, atelier, stație clorinare și 2 magazii. SD=108 mp
 - C2 - Lemnărie. SD=26 mp;
 - C3 – Stație pompare. SD=18 mp
 - C4 – Bazin apă. SD=202 mp
 - C5- Casă vane. SD= 21 mp
 - C6 – Bazin apă. SD= 202 mp
 - C7 – Bazin apă. SD= 202 mp
 - C8 – Casă vane. SD= 21 mp
 - C9 – Bazin apă. SD= 202 mp

Ținând seama de necesitatea definitivării procedurilor de carte funciară, deoarece imobilul face parte integrantă din rețeaua de aducțiune apă a Municipiului Făgăraș

Propunem aprobarea primei înscrieri a imobilului teren edificat cu 9 construcții (platformă beton incintă stație Pojorta și 4 rezervoare semiîngropate Pojorta), ce fac parte din rețeaua de aducțiune apă a Municipiului Făgăraș cu instalațiile aferente rețelei de captare și aducțiune apă Iași – Pojorta – Sâmbăta de Sus, situat în Comuna Lisa- Gospodărie Pojorta , în suprafață de 6.553 mp, fiind de uz și interes public local și atestarea apartenenței la domeniul public al Municipiului Făgăraș precum și modificarea Inventarului Bunurilor ce aparțin domeniului public al Municipiului Făgăraș, în vederea întabularii definitive în cartea funciară precum și completarea Inventarului Bunurilor ce aparțin domeniului public al Municipiului Făgăraș

**PRIMAR
GHEORGHE SUCACIU**



NR. CRT.	FUNCȚIA ȘI ATRIBUȚIA	NUMELE ȘI PRENUMELE	DATA	SEMNĂTURA
1.	Arhitect Șef	LILIANA BOER	20.01.2021	
2.	Consilier	ELENA TĂNASE		



ROMÂNIA
JUDEȚUL BRAȘOV



MUNICIPIUL FĂGĂRAȘ

Strada Republicii, Nr. 3, 505200, Tel: 0040 268 211 313 Fax: 0040 268 213 020
Web: www.primaria-fagaras.ro, Email: secretariat@primaria-fagaras.ro

Nr. înregistrare: 2051/1/20.01.2021

REFERAT DE APROBARE LA PROIECTUL DE HOTĂRÂRE A CONSILIULUI LOCAL

privind prima înscriere a imobilului teren și construcții (platformă beton incintă stație Pojorta și 4 rezervoare semiîngropate Pojorta), ce fac parte din rețeaua de aducțiune apă a Municipiului Făgăraș cu instalațiile aferente rețelei de captare și aducțiune apă Iași – Pojorta – Sâmbăta de Sus, imobil situat în Comuna Lisa – Gospodărie Pojorta , în suprafață de 6.553 mp, fiind de uz și interes public local și atestarea apartenenței la domeniul public al Municipiului Făgăraș precum și modificarea Inventarului Bunurilor ce aparțin domeniului public al Municipiului Făgăraș.

Având în vedere necesitatea reglementării situației juridice a imobilului teren și construcții (platformă beton incintă stație Pojorta și 4 rezervoare semiîngropate Pojorta), ce fac parte din rețeaua de aducțiune apă a Municipiului Făgăraș cu instalațiile aferente rețelei de captare și aducțiune apă Iași – Pojorta – Sâmbăta de Sus, situat în Comuna Lisa- Gospodărie Pojorta , în suprafață de 6.553 mp, în sensul întabularii definitive în cartea funciară fiind prin natura lui de uz și interes public local, de Documentația cadastrală de primă înscriere imobil teren și construcții, nr. 2/2021 întocmită de către S.C. ARSU CAD S.R.L. având ca obiect imobilul teren și construcții (platformă beton incintă stație Pojorta și 4 rezervoare semiîngropate Pojorta), ce fac parte din rețeaua de aducțiune apă a Municipiului Făgăraș cu instalațiile aferente rețelei de captare și aducțiune apă Iași – Pojorta – Sâmbăta de Sus, în suprafață de 6.553 mp , precum și de Adeverința nr. .2051/2/20.01.2021 a Compartimentului Evidență patrimoniu prin care se confirmă identitatea dintre imobil și lucrarea cadastrală menționată anterior,

Ținând seama de necesitatea definitivării procedurilor de carte funciară, deoarece imobilul face parte integrantă din rețeaua de aducțiune apă a Municipiului Făgăraș

Propunem aprobarea prima înscriere a imobilului teren și construcții (platformă beton incintă stație Pojorta și 4 rezervoare semiîngropate Pojorta), ce fac parte din rețeaua de aducțiune apă a Municipiului Făgăraș cu instalațiile aferente rețelei de captare și aducțiune apă Iași – Pojorta – Sâmbăta de Sus, situat în Comuna Lisa- Gospodărie Pojorta , în suprafață de 6.553 mp, fiind de uz și interes public local și atestarea apartenenței la domeniul public al Municipiului Făgăraș precum și modificarea Inventarului Bunurilor ce aparțin domeniului public al Municipiului Făgăraș, în vederea întabularii definitive în cartea funciară precum și completarea Inventarului Bunurilor ce aparțin domeniului public al Municipiului Făgăraș

PRIMARUL MUNICIPIULUI FAGARAS
GHEORGHE SUCACIU



ROMÂNIA
JUDEȚUL BRAȘOV



MUNICIPIUL FĂGĂRAȘ

Strada Republicii, Nr. 3, 505200, Tel: 0040 268 211 313, Fax: 0040 268 213 020
Web: www.primaria-fagaras.ro, Email: secretariat@primaria-fagaras.ro

Nr. 2051/2/20.01.2021

ADEVERINȚĂ

Prin prezenta adevărim că imobilul teren și construcții (platformă beton incintă stație Pojorta și 4 rezervoare semiîngropate Pojorta), ce fac parte din rețeaua de aducțiune apă a Municipiului Făgăraș cu instalațiile aferente rețelei de captare și aducțiune apă Iași – Pojorta – Sâmbăta de Sus, situat în Comuna Lisa - Gospodărie Pojorta, în suprafață de 6.553 mp se identifică cu cel din lucrarea cadastrală nr. 2/2021 întocmită de către S.C Arsu Cad S.R.L., cu pozițiile 1022-1026 din Inventarul bunurilor ce aparțin domeniului public al Municipiului Făgăraș și cu imobilul ce face obiectul HCL nr.

**PRIMAR
GHEORGHE SUCACIU**

NR. CRT.	FUNȚIA ȘI ATRIBUȚIA	NUMELE ȘI PRENUMELE	DATA	SEMNĂTURA
2.	Consilier Comp. Evidență Patrimoniu	ELENA TĂNASE	20.01.2021	

SC ARSU CAD SRL
FAGARAS B-DUL UNIRII BL.1B MEZANIN
TEL. 0722.220179
CUI- 22301721
REG. COM. J08/2299/2007

PROIECT NR. 2/2021

DEN. LUCRARI - PRIMA INSCRIERE IMOBIL STATIE POMPE

BENEFICIAR- MUNICIPIUL FAGARAS

INTOCMIT- ING. ARSU COSTICA



MEMORIU TEHNIC

1. Adresa imobil: Pojorta, UAT LISA
2. Tipul lucrării: **Prima înscriere imobil STATIE POMPE** si constructiile aferente la numele Municipiului Fagaras - domeniul public, *inscriere in baza HCL nr. /, astfel:*

Teren categoria de folosinta „curti constructii” in suprafata de 6553 mp;
C1 - Camera personal, vestiar, baie, hol, atelier, statie clorinare si 2 magazii.

SD = 108 mp;

C2 – Lemnarie. SD = 26 mp;

C3 – Statie pompare. SD = 18 mp;

C4 – Bazin apa. SD = 202 mp;

C5 – Casa vane. SD = 21 mp;

C6 – Bazin apa. SD = 202 mp;

C7 – Bazin apa. SD = 202 mp;

C8 - Casa vane. SD = 21 mp;

C9 – Bazin apa. SD = 202 mp.

3. Scurta prezentare a situatiei din teren:

Pentru intocmirea prezentei documentatii cadastrale am parcurs urmatoarele etape:

- Identificarea amplasamentului
- Documentare tehnica
- Executia lucrarilor de teren
- Intocmirea documentatiei

Identificarea imobilului s-a realizat in teren impreuna cu Arh. Sef al Municipiului Fagaras, d-na Liliana Boer.

Documentarea tehnica s-a realizat in baza informatiilor obtinute prin consultarea bazei grafice de la OCPI Brasov, a Cartilor Funciare si a schitelor CF de la B.C.P.I. Fagaras.

In urma prelucrării datelor obtinute din masuratori, rezulta ca lotul intre limitele indicate mai jos are o suprafata de 6553 mp.

Teren delimitat de gard din plasa metalica intre punctele 15-16-17-18-19-20-1-2-3-4-5, 6-7-8-9-10-11-12-13-14, poarta intre punctele 6-7, 14-15.

Pe teren sunt edificate 9 constructii. Avand in vedere cele prezentate mai sus am intocmit prezenta documentatie cadastrala de **Prima înscriere imobil** in conformitate cu ordinul 700/2014.

4. Situatia juridica a imobilului: Proprietar: **MUNICIPIUL FAGARAS**

5. Operatiuni topo-cadastrale efectuate:

- Metoda folosita- Radieri de pe borne determinate GNSS mod RTK.

- Aparatura folosita- Statie totala Leica TS 06 si GNSS Leica GS 08

Pentru imobilul în cauză s-a realizat o ridicare topografică cu 3 statii din care s-au radiat punctele care definesc limitele proprietății si ale constructiilor.

Sistemul GNSS Leica GS asigură o precizie de măsurare de $\pm(1 + 1 \text{ ppm} \times D) \text{ mm}$ în cazul temperaturilor cuprinse în intervalul $(-20^{\circ}\text{C la } +40^{\circ}\text{C})$. Statia totala Leica TS 06 asigură o precizie de măsurare a unghiurilor de 5 secunde și o precizie de măsurare a distanțelor de $\pm(3 + 3 \text{ ppm} \times D) \text{ mm}$ în cazul temperaturilor cuprinse în intervalul $(-20^{\circ}\text{C la } +40^{\circ}\text{C})$.

Preciziile obținute: măsurătorile realizate s-au încadrat în toleranțele admise de normele și normativele în vigoare.

- Sistemul de coordonate: STEREO-70

- Sistemul de referinta cote: MAREA NEAGRA-1975

- Puncte geodezice de sprijin vechi si noi folosite:

Punctele 100, S1.

- Descrierea punctelor topografice noi:

Punctele 100, S1, S2, S3-buloane metalice

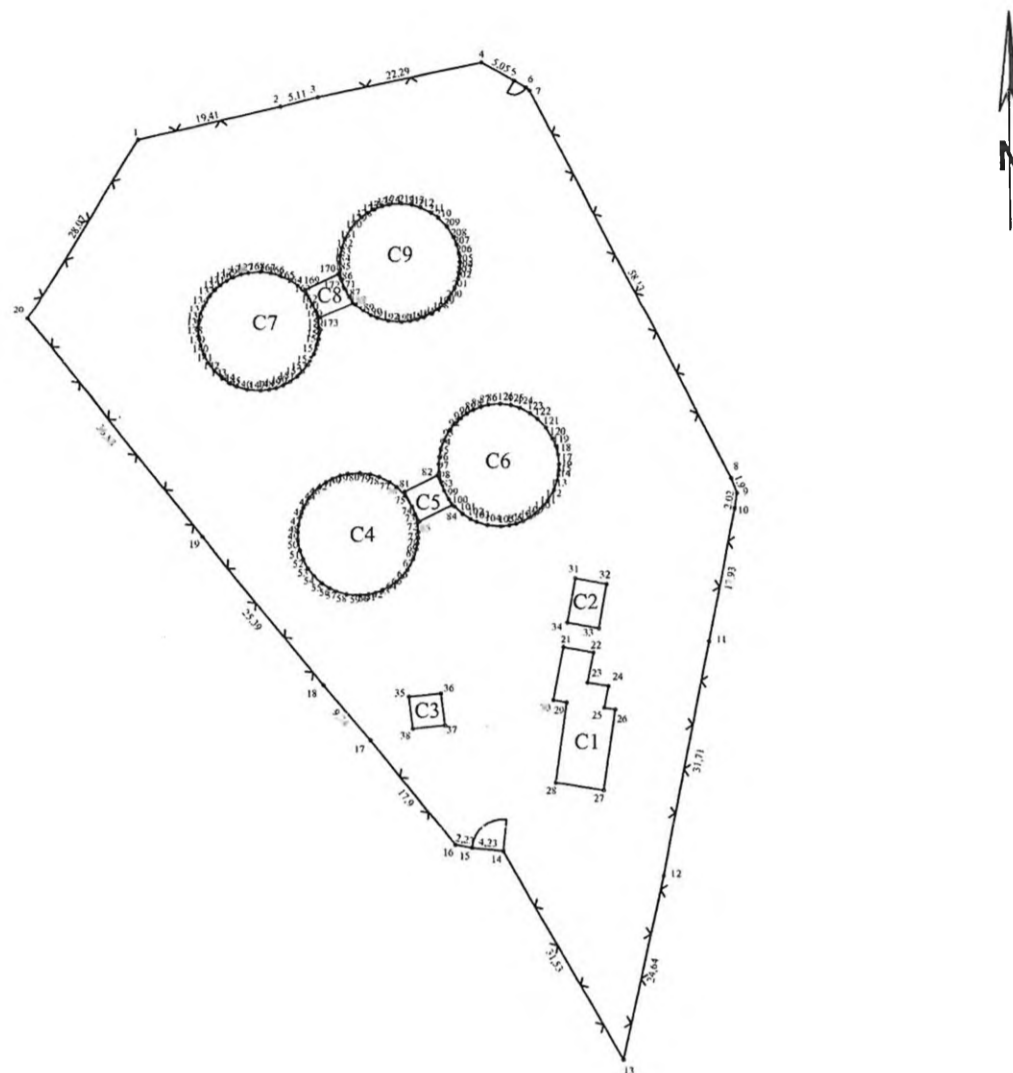
Data intocmirii: 01.2021



PLAN DE AMPLASAMENT SI DELIMITARE A IMOBILULUI

Scara 1:1000

Nr. cadastral	Supraf. masurata	Adresa imobilului	
	6553 mp	Pojorta	
Cartea Funciara		UAT	LISA



A. Date referitoare la teren			
Nr. parcela	Categorie de folosinta	Suprafata (mp)	Mentuni
1	CC	6553	Teren delimitat de gard din plasa metalica intre punctele 15-16-17-18-19-20-1-2-3-4-5, 6-7-8-9-10-11-12-13-14, poarta intre punctele 6-7, 14-15.
-	-	-	-
	Total	6553	
Suprafata totala masurata a imobilului= 6553 mp Suprafata din act= 6553 mp			
B. Date referitoare la constructii			
Cod constr.	Destinatia	SC (mp)	Mentuni
C1	CIE	108	Camera personal, vestiar, baie, hol, atelier, statie clorinare si 2 magazii. SD=108 mp
C2	CIE	26	Lemnarie. SD=26 mp
C3	CIE	18	Statie pompare. SD=18 mp
C4	CIE	202	Bazin apa. SD=202 mp
C5	CIE	21	Casa vane. SD=21 mp
C6	CIE	202	Bazin apa. SD=202 mp
C7	CIE	202	Bazin apa. SD=202 mp
C8	CIE	21	Casa vane. SD=21 mp
C9	CIE	202	Bazin apa. SD=202 mp
Total		1002	-
Executant Confirm executarea masuratorilor la teren, corectitudinea intocmirii documentatiei cadastrale si corespondenta acestora cu realitatea din teren Sennatura si stampila Data 01.2021		Inspector Confirm introducerea imobilului in baza de date integrata si atribuirea numarului cadastral Sennatura si parafa Data Stampila BCPI	

* In situatia in care exista numere cadastrale pentru imobilele vecine, in locul numelui vecinului se va trece numarul cadastral, iar in lipsa numarului cadastral numarul topografic sau numarul administrativ. Suprafetele se rotunjesc la metru patrat.

16.

CONSILIUL LOCAL AL
MUNICIPIULUI FĂGĂRAȘ

COMISIA 5
COMISIA PENTRU ADMINISTRAȚIA
PUBLICĂ LOCALĂ, JURIDICĂ,
APĂRAREA ORDINII PUBLICE,
RESPECTAREA DREPTURILOR ȘI
LIBERTĂȚILOR CETĂȚENEȘTI,
PROBLEMELE MINORITĂȚILOR

AVIZ NR. 33 / 20.01.2021

În aplicarea prevederilor art.136 din O.U.G.nr.57/2019 privind Codul administrativ
Comisia de specialitate nr.5 **AVIZEAZĂ (NU AVIZEAZĂ)** favorabil proiectul de hotărâre
privind:

- prima înscriere a imobilului teren și construcții (platforma beton incinta stație
Pojorta și 4 rezervoare semiingropate Pojorta), ce fac parte din rețeaua de aducțiune
apă a Municipiului Făgăraș cu instalațiile aferente rețelei de captare și aducțiune apă
Iasi-Pojorta-Sambata de Sus, imobil situate în Comuna Lisa-Gospodarie Pojorta, în
suprafața de 6.553 mp, fiind de uz și interes public local și atestarea apartenenței la
domeniul public al Municipiului Făgăraș, precum și modificarea Inventarului
Bunurilor ce aparțin domeniului public al Municipiului Făgăraș

Amendamente propuse:

AE.

PREȘEDINTE,
Cențiu Magdalena



SECRETAR,
Colibaș Mădălin



Cod: F-18

CONSILIUL LOCAL AL
MUNICIPIULUI FĂGĂRAȘ

COMISIA 2
COMISIA DE ORGANIZARE ȘI
DEZVOLTARE URBANISTICĂ,
REALIZAREA LUCRĂRILOR
PUBLICE, PROTECȚIA MEDIULUI
ÎNCONJURĂTOR, CONSERVAREA
MONUMENTELOR ISTORICE ȘI DE
ARHITECTURĂ

AVIZ NR. 33 / 20.01.2021

În aplicarea prevederilor art.136 din O.U.G.nr.57/2019 privind Codul administrativ
Comisia de specialitate nr.2 **AVIZEAZĂ (NU AVIZEAZĂ)** favorabil proiectul de hotărâre
privind:

- prima înscriere a imobilului teren și construcții (platforma beton incinta stație
Pojorta și 4 rezervoare semiingropate Pojorta), ce fac parte din rețeaua de aducțiune
apa a Municipiului Făgăraș cu instalațiile aferente rețelei de captare și aducțiune apă
Iasi-Pojorta-Sambata de Sus, imobil situate în Comuna Lisa-Gospodarie Pojorta, în
suprafața de 6.553 mp, fiind de uz și interes public local și atestarea apartenenței la
domeniul public al Municipiului Făgăraș, precum și modificarea Inventarului
Bunurilor ce aparțin domeniului public al Municipiului Făgăraș

Amendamente propuse:

PREȘEDINTE,
Popa Ovidiu



SECRETAR,
Șuteu Marilena



Cod: F-18

**CONSILIUL LOCAL AL
MUNICIPIULUI FĂGĂRAȘ**

**COMISIA 6
COMISIA DE TURISM, RELAȚII
EXTERNE ȘI INTEGRARE
EUROPEANĂ**

AVIZ NR. 33 / 20.01.2021

În aplicarea prevederilor art.136 din O.U.G.nr.57/2019 privind Codul administrativ
Comisia de specialitate nr.6 **AVIZEAZĂ (NU AVIZEAZĂ)** favorabil proiectul de
hotărâre privind:

- prima înscriere a imobilului teren și construcții (platforma beton incinta stație Pojorta și 4 rezervoare semiingropate Pojorta), ce fac parte din rețeaua de aducțiune apă a Municipiului Făgăraș cu instalațiile aferente rețelei de captare și aducțiune apă Iasi-Pojorta-Sambata de Sus, imobil situate în Comuna Lisa-Gospodarie Pojorta, în suprafața de 6.553 mp, fiind de uz și interes public local și atestarea apartenenței la domeniul public al Municipiului Făgăraș, precum și modificarea Inventarului Bunurilor ce aparțin domeniului public al Municipiului Făgăraș

Amendamente propuse:

**PREȘEDINTE,
Biza Radu**

B/34

**SECRETAR,
Negriță Ion**

**CONSILIUL LOCAL AL
MUNICIPIULUI FĂGĂRAȘ**

**COMISIA 4
COMISIA PENTRU ACTIVITĂȚI
ȘTIINȚIFICE, ÎNVĂȚĂMÂNT,
CULTE, SĂNĂTATE, CULTURĂ,
PROTECȚIE SOCIALĂ, SPORTIVE
ȘI DE AGREMENT**

AVIZ NR. 33 /20.01.2021

În aplicarea prevederilor art.136 din O.U.G.nr.57/2019 privind Codul administrativ
Comisia de specialitate nr.4 **AVIZEAZĂ (NU AVIZEAZĂ)** favorabil proiectul de
hotărâre privind:

- prima înscriere a imobilului teren și construcții (platforma beton incinta statie Pojorta și 4 rezervoare semiingropate Pojorta), ce fac parte din rețeaua de aducțiune apă a Municipiului Fagaras cu instalațiile aferente rețelei de captare și aducțiune apă Iasi-Pojorta-Sambata de Sus, imobil situate în Comuna Lisa-Gospodarie Pojorta, în suprafața de 6.553 mp, fiind de uz și interes public local și atestarea apartenenței la domeniul public al Municipiului Fagaras, precum și modificarea Inventarului Bunurilor ce aparțin domeniului public al Municipiului Fagaras

Amendamente propuse:

HEF

PREȘEDINTE,
Gavrilă Dan



SECRETAR,
Aldea Iuliana



Cod: F-18

**CONSILIUL LOCAL AL
MUNICIPIULUI FĂGĂRAȘ**

**COMISIA 1
COMISIA DE STUDII, PROGNOZE
ECONOMICO-SOCIALE, BUGET
FINANȚE ȘI ADMINISTRAREA
DOMENIULUI PUBLIC ȘI PRIVAT
AL MUNICIPIULUI**

AVIZ NR. 33 /20.01.2021

În aplicarea prevederilor art.136 din O.U.G.nr.57/2019 privind Codul administrativ Comisia de specialitate nr.1 **AVIZEAZĂ (NU AVIZEAZĂ)** favorabil proiectul de hotărâre privind:


- prima înscriere a imobilului teren și construcții (platforma beton incinta stație Pojorta și 4 rezervoare semiingropate Pojorta), ce fac parte din rețeaua de aducțiune apă a Municipiului Făgăraș cu instalațiile aferente rețelei de captare și aducțiune apă Iasi-Pojorta-Sambata de Sus, imobil situate în Comuna Lisa-Gospodarie Pojorta, în suprafața de 6.553 mp, fiind de uz și interes public local și atestarea apartenenței la domeniul public al Municipiului Făgăraș, precum și modificarea Inventarului Bunurilor ce aparțin domeniului public al Municipiului Făgăraș

Amendamente propuse:

**PREȘEDINTE,
Clonț Valentin**



**SECRETAR,
Popa Ovidiu**



Cod: F-18

**CONSILIUL LOCAL AL
MUNICIPIULUI FĂGĂRAȘ**

**COMISIA 3
COMISIA PENTRU SERVICII
PUBLICE, PENTRU COMERT
ȘI AGRICULTURĂ**

AVIZ NR. 33 / 20.01.2021

În aplicarea prevederilor art.136 din O.U.G.nr.57/2019 privind Codul administrativ
Comisia de specialitate nr.3 **AVIZEAZĂ (NU AVIZEAZĂ)** favorabil proiectul de
hotărâre privind:

- prima înscriere a imobilului teren și construcții (platforma beton incinta statie
Pojorta și 4 rezervoare semiingropate Pojorta), ce fac parte din rețeaua de aducțiune
apa a Municipiului Fagaras cu instalațiile aferente rețelei de captare și aducțiune apa
Iasi-Pojorta-Sambata de Sus, imobil situate în Comuna Lisa-Gospodarie Pojorta, în
suprafața de 6.553 mp, fiind de uz și interes public local și atestarea apartenenței la
domeniul public al Municipiului Fagaras, precum și modificarea Inventarului
Bunurilor ce aparțin domeniului public al Municipiului Fagaras

Amendamente propuse:

AF

PREȘEDINTE,
Știrbu Cosmin

SECRETAR,
Cerghizan Marius

Cod: F-18