

PROIECT
HOTĂRÂREA nr.

Din data de

privind atestarea apartenenței la domeniul public al Municipiului Făgăraș a imobilelor terenuri și construcții (puțuri cu instalațiile aferente rețelei de captare și aducțiune apă Iași – Pojorta – Sâmbăta de Sus) ce fac parte din rețeaua de aducțiune apă a Municipiului Făgăraș, situate pe raza Com. Recea și Com Lisa, prevăzute în anexa nr.1, ca fiind de uz și interes public local și modificarea Inventarului Bunurilor ce aparțin domeniului public al Municipiului Făgăraș.

CONSILIUL LOCAL AL MUNICIPIULUI FĂGĂRAȘ,
întrunit în ședință.....

Având în vedere Referatul de aprobare al Primarului Municipiului Făgăraș nr. 55575/1/11.12.2020 și Raportul Compartimentului de specialitate nr. 55575/11.12.2020, prin care se propune atestarea apartenenței la domeniul public al Municipiului Făgăraș a imobilelor terenuri și construcții (puțuri cu instalațiile aferente rețelei de captare și aducțiune apă Iași – Pojorta – Sâmbăta de Sus) ce fac parte din rețeaua de aducțiune apă a Municipiului Făgăraș, situate pe raza Com. Recea și Com Lisa, prevăzute în anexa nr.1, ca fiind de uz și interes public local și modificarea Inventarului Bunurilor ce aparțin domeniului public al Municipiului Făgăraș.

Văzând amendamentele propuse de către comisiile de specialitate.....

Având în vedere prevederile Legii nr.7/1996 a cadastrului și publicității imobiliare modificată și completată de OUG nr. 31/2018, precum și Ordinul nr. 700/2014 privind aprobarea Regulamentului de avizare, recepție și înscriere în evidențele de cadastru și carte funciară,

Precum și faptul că imobilele ce fac obiectul raportului de specialitate, sunt prin natura lor de uz și interes local, acestea fiind înscrise la pozițiile 891-899, 958962, 980-982, 987-996, poziția 888 și 1078 în evidențele Inventarului bunurilor ce aparțin domeniului public al Municipiului Făgăraș, atestat prin HG nr. 1506/2009 privind completarea Anexei nr.4 la HG nr. 972/2002, privind atestarea domeniului public al județului Brașov, precum și al municipiilor, orașelor și comunelor din județul Brașov.

În temeiul art. 129, alin.2, lit. c, art. 139, alin.3, lit. g, art. 196, alin.1, lit.a, art. 197, art. 198, alin.1 și alin.2, art. 243, alin.1, lit.a și art. 287, lit. b și pct. 4 Anexa 4 din OUG nr. 57/2019 privind Codul administrativ

HOTĂRĂȘTE:

Art.1. Se atestă apartenența la domeniul public al Municipiului Făgăraș a a imobilelor terenuri și construcții (puțuri cu instalațiile aferente rețelei de captare și aducțiune apă Iași – Pojorta – Sâmbăta de Sus) ce fac parte din rețeaua de aducțiune apă a Municipiului Făgăraș, situate pe raza Com. Recea și Com Lisa, prevăzute în anexa nr.1 parte integrantă din prezenta hotărâre, ca fiind de uz și interes public local

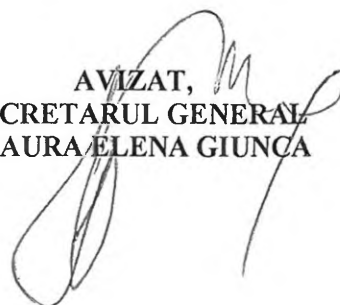
Art.2. Se aprobă modificarea inventarului centralizat al domeniului public al Municipiului Făgăraș identice cu cele de la pozițiile 891-899, 958962, 980-982, 987-996, poziția 888 și 1078 din Inventarului bunurilor ce aparțin domeniului public al Municipiului Făgăraș, atestat prin HG nr. 1506/2009 privind modificarea Anexei nr.4 la HG nr. 972/2002, privind atestarea domeniului public al județului Brașov, precum și al municipiilor, orașelor și comunelor din județul Brașov.

Art.3. Cu ducerea la îndeplinire a prezentei hotărâri se însărcinează Primarul Municipiului Făgăraș, prin Compartiment evidenta patrimoniului.

INIȚIATOR,
PRIMAR
GHEORGHE SUCACIU



AVIZAT,
SECRETARUL GENERAL
LAURA ELENA GIUNCA





ROMÂNIA
JUDEȚUL BRAȘOV

MUNICIPIUL FĂGĂRAȘ

Strada Republicii, Nr. 3, 505200. Tel: 0040 268 211 313, Fax: 0040 268 213 020
Web: www.primaria-fagaras.ro, Email: secretariat@primaria-fagaras.ro



Nr. înregistrare: 55575 data: 11.12.2020

REPARTIZAT PENTRU AVIZARE

RAPORT AL COMPARTIMENTULUI DE SPECIALITATE LA PROIECTUL DE HOTĂRÂRE A CONSILIULUI LOCAL

privind atestarea apartenenței la domeniul public al Municipiului Făgăraș a imobilelor terenuri și construcții (puțuri cu instalațiile aferente rețelei de captare și aducțiune apă Iași-Pojorta-Sâmbăta de Sus) ce fac parte din rețeaua de aducțiune apă a Municipiului Făgăraș, situate pe raza Comunei Recea și Comunei Lisa prevăzute în anexa nr.1, ca fiind de uz și interes local și modificarea Inventarului Bunurilor ce aparțin domeniului public al Municipiului Făgăraș.

Municipiul Făgăraș deține în proprietate conform Hotărârii de Guvern nr.1506/2009 pentru completarea anexei nr. 4 la Hotărârea Guvernului nr. 972/2002 privind atestarea domeniului public al județului Brașov, precum și al municipiilor, orașelor și comunelor din județul Brașov, rețeaua de captare și aducțiune a apei Iași-Pojorta –Sâmbăta de Sus .

Tronsonul de captare și aducțiune Recea- Lisa, parte din rețeaua generală are în componență 17 puțuri cu instalațiile aferente pe raza comunei Recea și 13 puțuri cu instalațiile aferente pe raza comunei Lisa. Gospodăria cu 1 rezervoar semiîngropate de 1.000 mc și construcții anexe se află pe raza comunei Recea.

Cele 17 puțuri de pe raza comunei Recea sunt identificate în HG nr.1506/2009 la pozițiile 891-982 și sunt notate în cartea funciară și actualizate din punct de vedere cadastral însă trebuie înscrise pe Municipiul Făgăraș la dreptul de proprietate. Cele 13 puțuri de pe raza comunei Lisa sunt identificate în HG nr.1506/2009 la pozițiile 987-996 și 3 la poz.1078 și sunt notate în cartea funciară și actualizate din punct de vedere cadastral însă trebuie înscrise pe Municipiul Făgăraș la dreptul de proprietate.

Gospodăria cu un rezervoar de 100 mc se identifică la pozitia 888 în HG nr.1506/2009 . Rezervorul este notat în cartea funciară pe o suprafață de 4.326 mp și actualizat din punct de vedere cadastral însă trebuie înscris pe Municipiul Făgăraș la dreptul de proprietate urmând aceeași procedura ca și puțurile mai sus amintite.


Procedura de înscriere în cartea funciară a dreptului de proprietate în numele Municipiului Făgăraș presupune emiterea unui Hotărâri de Consiliu Local de atestare a apartenenței la domeniul public al Municipiului Făgăraș în care se identifică cărțile funciare ce nu apar în hotărârea de guvern cu pozițiile din aceasta.

Odată cu obținerea extraselor de carte funciară pe numele Municipiului Făgăraș, domeniul public va fi modificat corespunzător.

Având în vedere cele mai sus amintite propunem emiterea Hotărârii de Consiliu privind atestarea apartenenței la domeniul public al Municipiului Făgăraș a imobilelor terenuri și construcții (puțuri cu instalațiile aferente rețelei de captare și aducțiune apă Iași-Pojorta-Sâmbăta de Sus) ce fac parte din rețeaua de aducțiune apă a Municipiului Făgăraș, situate pe raza Comunei Recea și Comunei Lisa prevăzute în anexa nr.1, ca fiind de uz și interes local și modificarea Inventarului Bunurilor ce aparțin domeniului public al Municipiului Făgăraș.

**PRIMAR
GHEORGHE SUCACIU**



| NR. CRT. | FUNCȚIA ȘI ATRIBUȚIA | NUMELE ȘI PRENUMELE | DATA | SEMNĂTURA |
|----------|----------------------|---------------------|------------|---|
| 1. | Arhitect Șef | LILIANA BOER | 11.12.2020 | |
| 2. | Consilier | ELENA TÂNASE | |  |



ROMÂNIA
JUDEȚUL BRAȘOV



MUNICIPIUL FĂGĂRAȘ

Strada Republicii, Nr. 3, 505200, Tel: 0040 268 211 313, Fax: 0040 268 213 020
Web: www.primaria-fagaras.ro, Email: secretariat@primaria-fagaras.ro

Nr. înregistrare: 55575/1/11.12.2020

REPARTIZAT PENTRU AVIZARE

LA COMISIA:

REFERAT DE APROBARE LA PROIECTUL DE HOTĂRÂRE A CONSILIULUI LOCAL

privind atestarea apartenenței la domeniul public al Municipiului Făgăraș a imobilelor terenuri și construcții (puțuri cu instalațiile aferente rețelei de captare și aducțiune apă Iași – Pojorta – Sâmbăta de Sus) ce fac parte din rețeaua de captare și aducțiune apă a Municipiului Făgăraș, situate pe raza Com. Recea și Com Lisa, prevăzute în anexa nr.1, ca fiind de uz și interes public local și modificarea Inventarului Bunurilor ce aparțin domeniului public al Municipiului Făgăraș.

Având în vedere necesitatea reglementării situației juridice a imobilelor terenuri și construcții (puțuri cu instalațiile aferente rețelei de captare și aducțiune apă Iași – Pojorta – Sâmbăta de Sus) ce fac parte din rețeaua de aducțiune apă a Municipiului Făgăraș, situate pe raza Com. Recea și Com Lisa, prevăzute în anexa nr.1

Ținând seama de faptul că imobilelor terenuri și construcții (puțuri cu instalațiile aferente rețelei de captare și aducțiune apă Iași – Pojorta – Sâmbăta de Sus) ce fac parte din rețeaua de aducțiune apă a Municipiului Făgăraș, situate pe raza Com. Recea și Com Lisa reprezentând obiectul prezentului raport de specialitate, sunt prin natura lor de uz și interes local, acestea fiind înscrise la pozițiile 891-899, 958962, 980-982, 987-996, poziția 888 și 1078 în evidențele Inventarului bunurilor ce aparțin domeniului public al Municipiului Făgăraș, atestat prin HG nr. 1506/2009 privind completarea Anexei nr.4 la HG nr. 972/2002, privind privind atestarea domeniului public al județului Brașov, precum și al municipiilor, orașelor și comunelor din județul Brașov

Propunem atestarea apartenenței la domeniul public al Municipiului Făgăraș a imobilelor terenuri și construcții (puțuri cu instalațiile aferente rețelei de captare și aducțiune apă Iași – Pojorta – Sâmbăta de Sus) ce fac parte din rețeaua de aducțiune apă a Municipiului Făgăraș, situate pe raza Com. Recea și Com Lisa, prevăzute în anexa nr.1, ca fiind de uz și interes public local și modificarea Inventarului Bunurilor ce aparțin domeniului public al Municipiului Făgăraș

PRIMAR
GHEORGHE SUCACIU



ROMÂNIA
JUDEȚUL BRAȘOV

MUNICIPIUL FĂGĂRAȘ

Strada Republicii, Nr. 5, 505200, Tel: 0040 268 211 313, Fax: 0040 268 213 020
Web: www.primaria-fagaras.ro, Email: secretariat@primaria-fagaras.ro



Anexa nr.1 la HCL nr.....


**LISTĂ IMOBILE TERENURI ȘI CONSTRUCȚII (PUȚURI CU INSTALAȚIILE
AFERENTE REȚELEI DE ADUCȚIUNE APĂ ȘI CAPTARE IAȘI-POJORTA-SÂMBĂȚA
DE SUS) CE FAC PARTE DIN REȚEAUA DE ADUCȚIUNE APĂ A MUNICIPIULUI
FĂGĂRAȘ, SITUATE PE RAZA COM. RECEA ȘI COM. LISA**

| NR. CRT. | DENUMIRE IMOBIL | SUPRAFAȚĂ (mp) | CARTE FUNCIARĂ | POZIȚIE INVENTAR |
|----------|--|----------------|----------------|------------------|
| 1. | teren și construcție – puț nr. 1 cu instalațiile aferente de ”captare și aducțiune apă” Iași-Pojorta | 60 | 100476 Recea | 891 |
| 2. | teren și construcție – puț nr. 2 cu instalațiile aferente de ”captare și aducțiune apă” Iași-Pojorta | 60 | 100477 Recea | 892 |
| 3. | teren și construcție – puț nr. 3 cu instalațiile aferente de ”captare și aducțiune apă” Iași-Pojorta | 60 | 100483 Recea | 893 |
| 4. | teren și construcție – puț nr. 4 cu instalațiile aferente de ”captare și aducțiune apă” Iași-Pojorta | 60 | 100464 Recea | 894 |
| 5. | teren și construcție – puț nr. 5 cu instalațiile aferente de ”captare și aducțiune apă” Iași-Pojorta | 60 | 100463 Recea | 895 |
| 6. | teren și construcție – puț nr. 6 cu instalațiile aferente de ”captare și aducțiune apă” Iași-Pojorta | 60 | 100473 Recea | 896 |
| 7. | teren și construcție – puț nr. 7 cu instalațiile aferente de ”captare și aducțiune apă” Iași-Pojorta | 60 | 100475 Recea | 897 |
| 8. | teren și construcție – puț nr. 8 cu instalațiile aferente de ”captare și aducțiune apă” Iași-Pojorta | 60 | 100482 Recea | 898 |
| 9. | teren și construcție – puț nr. 9 cu instalațiile aferente de ”captare și aducțiune apă” Iași-Pojorta | 60 | 100462 Recea | 899 |
| 10. | teren și construcție – puț nr. 10 cu instalațiile aferente de | 60 | 100460 Recea | 958 |

| | | | | |
|-----|--|----|--------------|-----|
| | captare și aducțiune apă Iași-Pojorta | | | |
| 11. | teren și construcție – puț nr. 11 cu instalațiile aferente de ”captare și aducțiune apă” Iași-Pojorta | 60 | 100478 Recea | 959 |
| 12. | teren și construcție – puț nr. 12 cu instalațiile aferente de ”captare și aducțiune apă” Iași-Pojorta | 60 | 100479 Recea | 960 |
| 13. | teren și construcție – puț nr. 13 cu instalațiile aferente de ”captare și aducțiune apă” Iași-Pojorta | 60 | 100481 Recea | 961 |
| 14. | teren și construcție – puț nr. 14 cu instalațiile aferente de ”captare și aducțiune apă” Iași-Pojorta | 60 | 100461 Recea | 962 |
| 15. | teren și construcție – puț nr. 15 cu instalațiile aferente de ”captare și aducțiune apă” Iași-Pojorta | 60 | 100480 Recea | 980 |
| 16. | teren și construcție – puț nr. 16 cu instalațiile aferente de ”captare și aducțiune apă” Iași-Pojorta | 60 | 100458 Recea | 981 |
| 17. | teren și construcție – puț nr. 17 cu instalațiile aferente de ”captare și aducțiune apă” Iași-Pojorta | 60 | 100459 Recea | 982 |
| 18. | teren și construcție – puț nr. 18 cu instalațiile aferente de ”captare și aducțiune apă” Iași-Pojorta | 60 | 100323 Lisa | 987 |
| 19. | teren și construcție – puț nr. 19 cu instalațiile aferente de ”captare și aducțiune apă” Iași-Pojorta | 60 | 100328 Lisa | 988 |
| 20. | teren și construcție – puț nr. 20 cu instalațiile aferente de ”captare și aducțiune apă” Iași-Pojorta | 60 | 100307 Lisa | 989 |
| 21. | teren și construcție – puț nr. 21 cu instalațiile aferente de ”captare și aducțiune apă” Iași-Pojorta | 60 | 100345 Lisa | 990 |
| 22. | teren și construcție – puț nr. 22 cu instalațiile aferente de ”captare și aducțiune apă” Iași-Pojorta | 60 | 100320 Lisa | 991 |
| 23. | teren și construcție – puț nr. 23 cu instalațiile aferente de | 60 | 100306 Lisa | 992 |

| | | | | |
|-----|---|-------|--------------|------|
| | captare și aducțiune apă 993 Iași-Pojorta | | | |
| 24. | teren și construcție – puț nr. 24 cu instalațiile aferente de ”captare și aducțiune apă” Iași-Pojorta | 60 | 100319 Lisa | 993 |
| 25. | teren și construcție – puț nr. 25 cu instalațiile aferente de ”captare și aducțiune apă” Iași-Pojorta | 60 | 100337 Lisa | 994 |
| 26. | teren și construcție – puț nr. 26 cu instalațiile aferente de ”captare și aducțiune apă” Iași-Pojorta | 60 | 100317 Lisa | 995 |
| 27. | teren și construcție – puț nr. 27 cu instalațiile aferente de ”captare și aducțiune apă” Iași-Pojorta | 60 | 100321 Lisa | 996 |
| 28. | teren și construcție – puț nr. 28 cu instalațiile aferente de ”captare și aducțiune apă” Iași-Pojorta | 60 | 100327 Lisa | 1078 |
| 29. | teren și construcție – puț nr. 29 cu instalațiile aferente de ”captare și aducțiune apă” Iași-Pojorta | 60 | 100344 Lisa | 1078 |
| 30. | teren și construcție – puț nr. 30 cu instalațiile aferente de ”captare și aducțiune apă” Iași-Pojorta | 60 | 100308 Lisa | 1078 |
| 31. | teren și construcție reprezentând rezervor apă potabilă aferente instalației de ”captare și aducțiune apă” Iași-Pojorta | 4.326 | 100471 Recea | 888 |

Întocmit,
Elena TĂNASE





ROMÂNIA
JUDEȚUL BRAȘOV



MUNICIPIUL FĂGĂRAȘ

Strada Republicii, Nr. 3, 505200, Tel: 0040 268 211 313, Fax: 0040 268 213 020
Web: www.primaria-fagaras.ro, Email: secretariat@primaria-fagaras.ro

Nr. 55575/2/11.12.2020

ADEVERINȚĂ

Prin prezenta adevărim că imobilele terenuri și construcții (puțuri cu instalațiile aferente rețelei de captare și aducțiune apă Iași – Pojorta – Sâmbăta de Sus) ce fac parte din rețeaua de aducțiune apă a Municipiului Făgăraș, situate pe raza Com. Recea și Com. Lisa prevăzute în anexa nr.1, parte integrantă din HCL nr...../..... se identifică cu imobilele aferente pozițiilor nr. 891-899, 958962, 980-982, 987-996, poziția 888 și 1078 din Inventarul bunurilor care aparțin domeniului public al Municipiului Făgăraș, atestat prin HG nr. 1506/2009 privind completarea Anexei nr.4 la HG nr. 972/2002, privind atestarea domeniului public al județului Brașov, precum și al municipiilor, orașelor și comunelor din județul Brașov, precum și cu imobilele ce fac obiectul HCL nr...../.....

Anexăm prezentei copie ”conform cu originalul”, de pe Inventarul bunurilor ce aparțin domeniului public al Municipiului Făgăraș.

PRIMAR
GHEORGHE SUCACIU

| NR. CRT. | FUNCȚIA ȘI ATRIBUȚIA | NUMELE ȘI PRENUMELE | DATA | SEMNĂTURA |
|----------|-------------------------------------|---------------------|------------|-----------|
| 1. | Consilier Comp. Evidență Patrimoniu | ELENA TĂNASE | 11.12.2020 | |



Oficiul de Cadastru și Publicitate Imobiliară BRASOV
Biroul de Cadastru și Publicitate Imobiliară Fagaras

EXTRAS DE CARTE FUNCİARĂ PENTRU INFORMARE

Carte Funciară Nr. 100471 Recea

| | |
|------------|-------|
| Nr. cerere | 26497 |
| Ziua | 02 |
| Luna | 12 |
| Anul | 2020 |

Cod verificare
100090394545



A. Partea I. Descrierea imobilului

TEREN Extravilan

Adresa: Jud. Brasov

| Nr. Crt | Nr. cadastral Nr. topografic | Suprafața* (mp) | Observații / Referințe |
|---------|------------------------------|-----------------|------------------------|
| A1 | 100471 | 4.362 | |

B. Partea II. Proprietari și acte

| Înscrieri privitoare la dreptul de proprietate și alte drepturi reale | Referințe |
|--|-----------|
| 10763 / 30/10/2009 | |
| Act Normativ nr. 8015, din 22/06/1978 emis de CONSILIUL DE STAT; | |
| B1 | A1 |
| Intabulare, drept de PROPRIETATE expropriere, dobandit prin Lege, cota actuala 1/1 | |
| 1) STATUL ROMAN | |

C. Partea III. SARCINI .

| Inscrieri privind dezmembrămintele dreptului de proprietate, drepturi reale de garanție și sarcini | Referințe |
|--|-----------|
| NU SUNT | |

rezervă apă potabilă
Jusi

pag 882

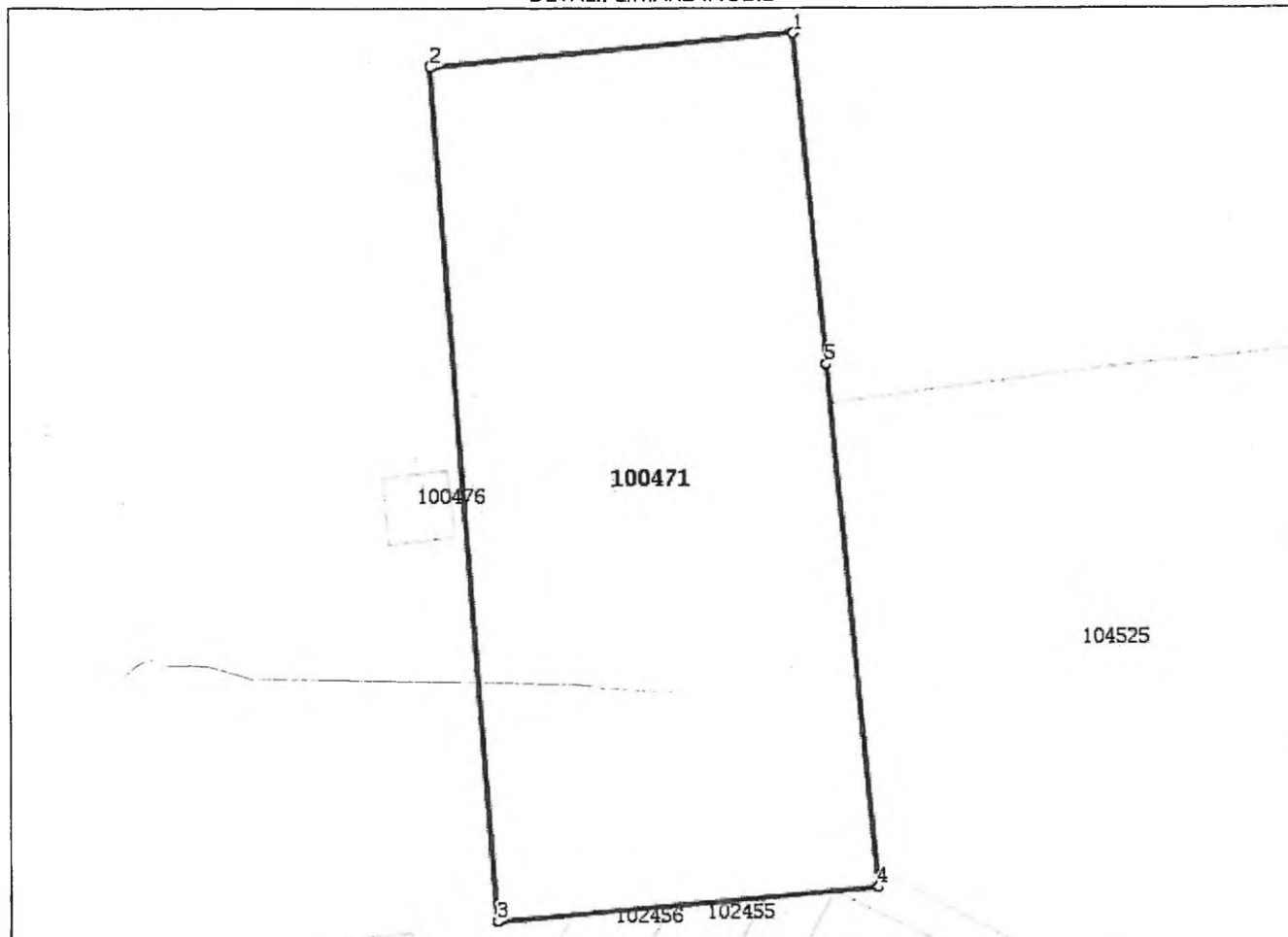
100471 19/2010

Anexa Nr. 1 La Partea I**Teren**

| | | |
|--------------|-----------------|------------------------|
| Nr cadastral | Suprafața (mp)* | Observații / Referințe |
| 100471 | 4.362 | |

* Suprafața este determinată în planul de proiecție Stereo 70.

DETALII LINIARE IMOBIL

**Date referitoare la teren**

| Nr Crt | Categorie folosință | Intra vilan | Suprafața (mp) | Tarla | Parcelă | Nr. topo | Observații / Referințe |
|--------|---------------------|-------------|----------------|-------|---------|----------|---|
| 1 | arabil | NU | 4.362 | 24 | 560 | - | - IN SUPRAFATA IMOBILULUI CU NR. TOP 2934/2 ESTE INCLUSA SI SUPRAFATA DRUMULUI DE 783 - SUPRAFATA EXPROPRIATA CONFORM DECRET NR. 209/12.07.1978 -LOTUL, NOU FORMAT, NR. 2 CU NR. TOP 2934/2, DIN T 24 PARCELA A 560, ACORDA SERVITUTE DE TRECERE IMOBILULUI CU NR. CAD DE 783 |

Lungime Segmente

1) Valorile lungimilor segmentelor sunt obținute din proiecție în plan.

| Punct început | Punct sfârșit | Lungime segment (m) |
|---------------|---------------|---------------------|
| 1 | 2 | 42.786 |
| 2 | 3 | 99.47 |

| Punct început | Punct sfârșit | Lungime segment (m) |
|---------------|---------------|------------------------|
| 3 | 4 | 44.889 |
| 4 | 5 | 61.201 |
| 5 | 1 | 38.352 |

** Lungimile segmentelor sunt determinate în planul de proiecție Stereo 70 și sunt rotunjite la 1 milimetru.
 *** Distanța dintre puncte este formată din segmente cumulate ce sunt mai mici decât valoarea 1 milimetru.


Extrasul de carte funciară generat prin sistemul informatic integrat al ANCPİ conține informațiile din cartea funciară active la data generării. Acesta este valabil în condițiile prevăzute de art. 7 din Legea nr. 455/2001, coroborat cu art. 3 din O.U.G. nr. 41/2016, exclusiv în mediul electronic, pentru activități și procese administrative prevăzute de legislația în vigoare. Valabilitatea poate fi extinsă și în forma fizică a documentului, fără semnătură olografă, cu acceptul expres sau procedural al instituției publice ori entității care a solicitat prezentarea acestui extras.

Verificarea corectitudinii și realității informațiilor conținute de document se poate face la adresa www.ancpi.ro/verificare, folosind codul de verificare online disponibil în anet. Codul de verificare este valabil 30 de zile calendaristice de la momentul generării documentului.

Data și ora generării,

02/12/2020, 09:33

LEGEA NR. 455/2001
 Art. 7
 Distanța dintre puncte este formată din segmente cumulate ce sunt mai mici decât valoarea 1 milimetru.





Oficiul de Cadastru și Publicitate Imobiliară BRASOV
Biroul de Cadastru și Publicitate Imobiliară Fagaras

EXTRAS DE CARTE FUNCİARĂ PENTRU INFORMARE

Carte Funciară Nr. 100476 Recea

| | |
|------------|-------|
| Nr. cerere | 13961 |
| Ziua | 24 |
| Luna | 07 |
| Anul | 2020 |

Cod verificare
100086703887



A. Partea I. Descrierea imobilului

TEREN Extravilan

Adresa: Jud. Brasov

| Nr. Crt | Nr. cadastral Nr. topografic | Suprafața* (mp) | Observații / Referințe |
|---------|------------------------------|-----------------|------------------------|
| A1 | 100476 | 60 | |

B. Partea II. Proprietari și acte

| Înscrieri privitoare la dreptul de proprietate și alte drepturi reale | Referințe |
|---|--|
| 10760 / 30/10/2009 | |
| Act Normativ nr. 8015, din 22/06/1978 emis de CONSILIUL DE STAT; | |
| B1 | Intabulare, drept de PROPRIETATE expropriere, dobandit prin Lege, cota actuala 1/1 |
| 1) STATUL ROMAN | |

C. Partea III. SARCINI .

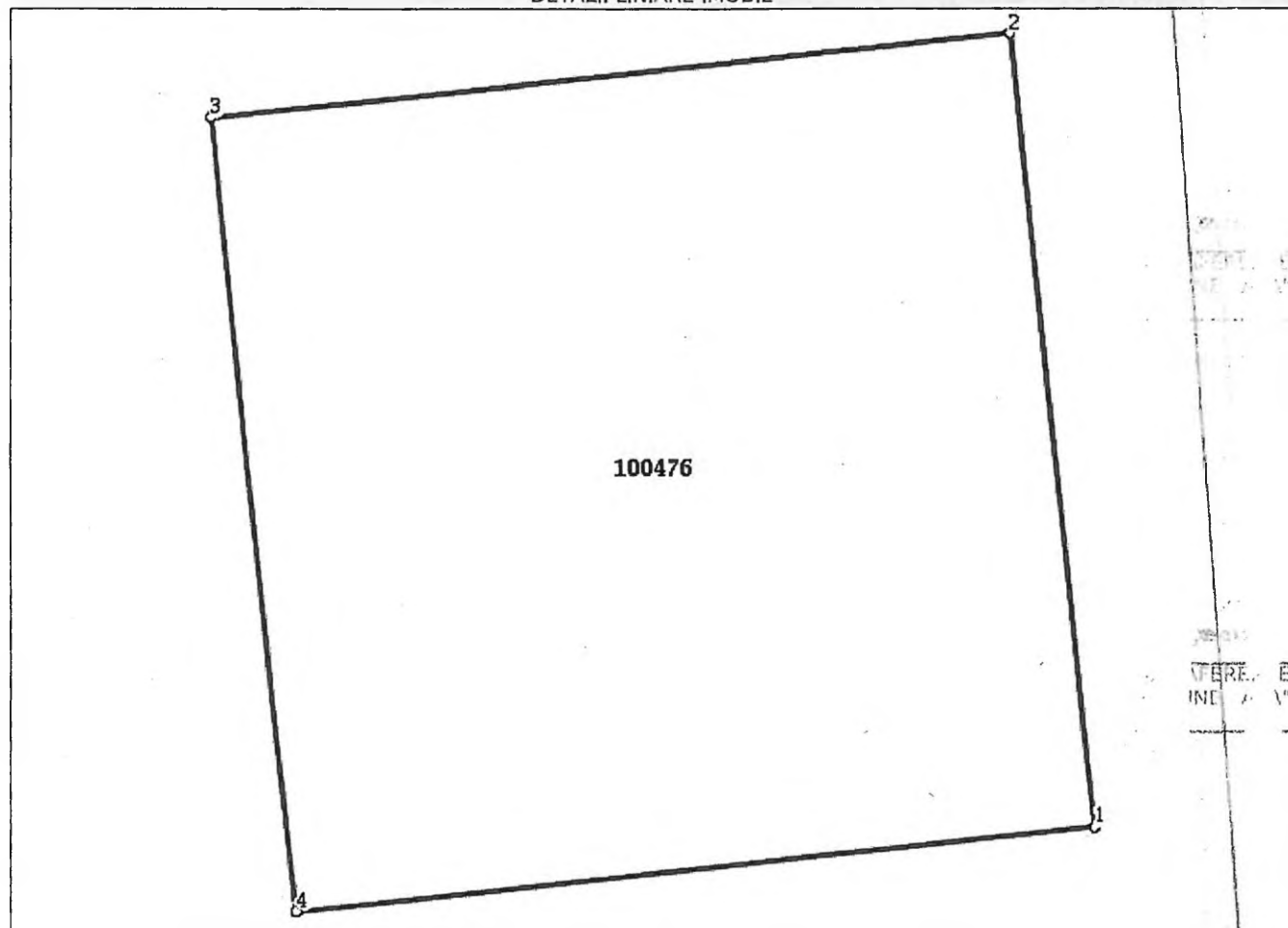
| Înscrieri privind dezmembrămintele dreptului de proprietate, drepturi reale de garanție și sarcini | Referințe |
|--|-----------|
| NU SUNT | |

Anexa Nr. 1 La Partea I**Teren**

| | | |
|--------------|-----------------|------------------------|
| Nr cadastral | Suprafața (mp)* | Observații / Referințe |
| 100476 | 60 | |

* Suprafața este determinată în planul de proiecție Stereo 70.

DETALII LINIARE IMOBIL

**Date referitoare la teren**

| Nr Crt | Categorie folosință | Intra vilan | Suprafața (mp) | Tarla | Parcelă | Nr. topo | Observații / Referințe |
|--------|---------------------|-------------|----------------|-------|---------|----------|--|
| 1 | arabil | NU | 60 | 29 | 782 | - | PUT NR 1, CU INSTALTIILE AFERENTE DE "CAPTARE SI ADUCTIUNE APA" IASI-POIORTA |

Lungime Segmente

1) Valorile lungimilor segmentelor sunt obținute din proiecție în plan.

| Punct început | Punct sfârșit | Lungime segment (** (m)) |
|---------------|---------------|--------------------------|
| 1 | 2 | 7.75 |
| 2 | 3 | 7.75 |
| 3 | 4 | 7.75 |
| 4 | 1 | 7.75 |

** Lungimile segmentelor sunt determinate în planul de proiecție Stereo 70 și sunt rotunjite la 1 milimetru.

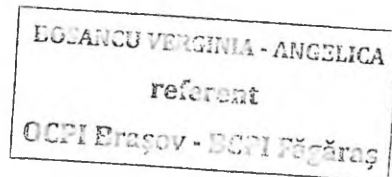
*** Distanța dintre puncte este formată din segmente cumulate ce sunt mai mici decât valoarea 1 milimetru.

Extrasul de carte funciară generat prin sistemul informatic integrat al ANCPI conține informațiile din cartea funciară active la data generării. Acesta este valabil în condițiile prevăzute de art. 7 din Legea nr. 455/2001, coroborat cu art. 3 din O.U.G. nr. 41/2016, exclusiv în mediul electronic, pentru activități și procese administrative prevăzute de legislația în vigoare. Valabilitatea poate fi extinsă și în forma fizică a documentului, fără semnătură olografă, cu acceptul expres sau procedural al instituției publice ori entității care a solicitat prezentarea acestui extras.

Verificarea corectitudinii și realității informațiilor conținute de document se poate face la adresa www.ancpi.ro/verificare, folosind codul de verificare online disponibil în antet. Codul de verificare este valabil 30 de zile calendaristice de la momentul generării documentului.

Data și ora generării,

24/07/2020, 12:55




A handwritten signature in black ink, appearing to be "V. Ecuancu".



Oficiul de Cadastru și Publicitate Imobiliară BRASOV
Biroul de Cadastru și Publicitate Imobiliară Fagaras

| | |
|------------|-------|
| Nr. cerere | 13957 |
| Ziua | 24 |
| Luna | 07 |
| Anul | 2020 |

Cod verificare
100086703722



EXTRAS DE CARTE FUNCİARĂ PENTRU INFORMARE

Carte Funciară Nr. 100477 Recea

A. Partea I. Descrierea imobilului

TEREN Extravilan

Adresa: Jud. Brasov

| Nr. Crt | Nr. cadastral Nr. topografic | Suprafața* (mp) | Observații / Referințe |
|---------|---------------------------------|-----------------|------------------------|
| A1 | 100477 | 60 | |

B. Partea II. Proprietari și acte

| Înscrieri privitoare la dreptul de proprietate și alte drepturi reale | Referințe |
|---|--|
| 10762 / 30/10/2009 | |
| Act Normativ nr. 8015, din 22/06/1978 emis de CONSILIUL DE STAT; | |
| B1 | Intabulare, drept de PROPRIETATE expropriere, dobandit prin Lege, cota actuala 1/1 |
| | A1 |
| 1) STATUL ROMAN | |

C. Partea III. SARCINI .

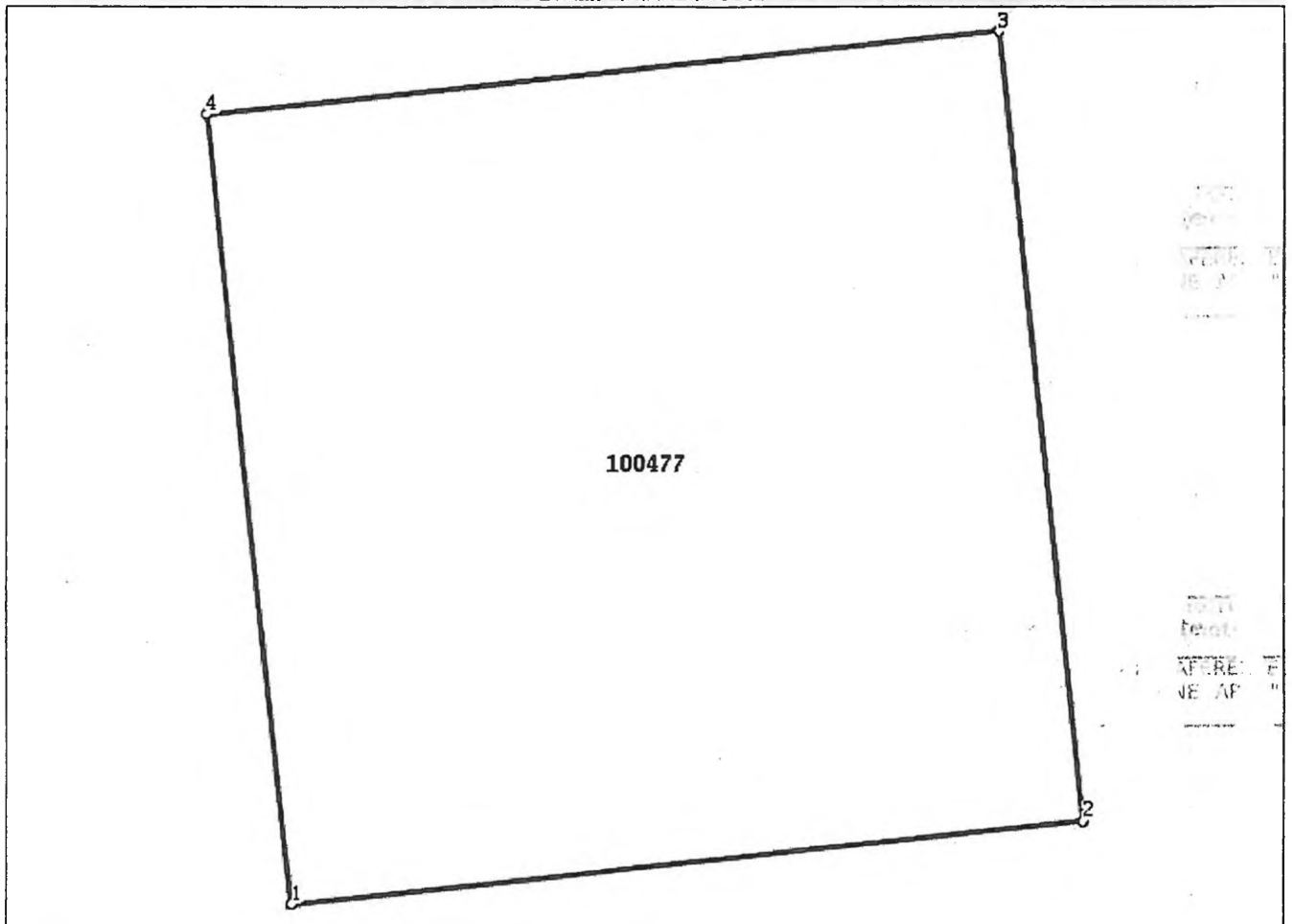
| Inscrieri privind dezmembrămintele dreptului de proprietate, drepturi reale de garanție și sarcini | Referințe |
|--|-----------|
| NU SUNT | |

Anexa Nr. 1 La Partea I**Teren**

| | | |
|--------------|-----------------|------------------------|
| Nr cadastral | Suprafața (mp)* | Observații / Referințe |
| 100477 | 60 | |

* Suprafața este determinată în planul de proiecție Stereo 70.

DETALII LINIARE IMOBIL

**Date referitoare la teren**

| Nr Crt | Categorie folosință | Intra vilan | Suprafața (mp) | Tarla | Parcelă | Nr. topo | Observații / Referințe |
|--------|---------------------|-------------|----------------|-------|---------|----------|---|
| 1 | arabil | NU | 60 | 29 | 782 | - | PUT NR 2 CU INSTALATIILE AFERENTE DE "CAPTARE SI ADUCTIUNE APA " IASI-POIORTA |

Lungime Segmente

1) Valorile lungimilor segmentelor sunt obținute din proiecție în plan.

| Punct început | Punct sfârșit | Lungime segment (m) |
|---------------|---------------|---------------------|
| 1 | 2 | 7.75 |
| 2 | 3 | 7.75 |
| 3 | 4 | 7.75 |
| 4 | 1 | 7.75 |

** Lungimile segmentelor sunt determinate în planul de proiecție Stereo 70 și sunt rotunjite la 1 milimetru.


*** Distanța dintre puncte este formată din segmente cumulate ce sunt mai mici decât valoarea 1 milimetru.

Extrasul de carte funciară generat prin sistemul informatic integrat al ANCPI conține informațiile din cartea funciară active la data generării. Acesta este valabil în condițiile prevăzute de art. 7 din Legea nr. 455/2001, coroborat cu art. 3 din O.U.G. nr. 41/2016, exclusiv în mediul electronic, pentru activități și procese administrative prevăzute de legislația în vigoare. Valabilitatea poate fi extinsă și în forma fizică a documentului, fără semnătură olografă, cu acceptul expres sau procedural al instituției publice ori entității care a solicitat prezentarea acestui extras.

Verificarea corectitudinii și realității informațiilor conținute de document se poate face la adresa **www.ancpi.ro/verificare**, folosind codul de verificare online disponibil în antet. Codul de verificare este valabil 30 de zile calendaristice de la momentul generării documentului.

Data și ora generării,

24/07/2020, 12:52



A handwritten signature in black ink, appearing to be "V. Boșan" or similar.



**EXTRAS DE CARTE FUNCİARĂ
PENTRU INFORMARE**

Carte Funciară Nr. 100483 Recea

A. Partea I. Descrierea imobilului

TEREN Extravilan

Adresa: Jud. Brasov

| Nr. Crt | Nr. cadastral Nr. topografic | Suprafața* (mp) | Observații / Referințe |
|---------|---------------------------------|-----------------|------------------------|
| A1 | 100483 | 60 | |

B. Partea II. Proprietari și acte

| Înscrieri privitoare la dreptul de proprietate și alte drepturi reale | | Referințe |
|---|--|-----------|
| 10752 / 30/10/2009 | | |
| Act Normativ nr. 8015, din 22/06/1978 emis de CONSILIUL DE STAT; | | |
| B1 | Intabulare, drept de PROPRIETATE expropriere, dobandit prin Lege, cota actuala 1/1 1) STATUL ROMAN | A1 |

C. Partea III. SARCINI .

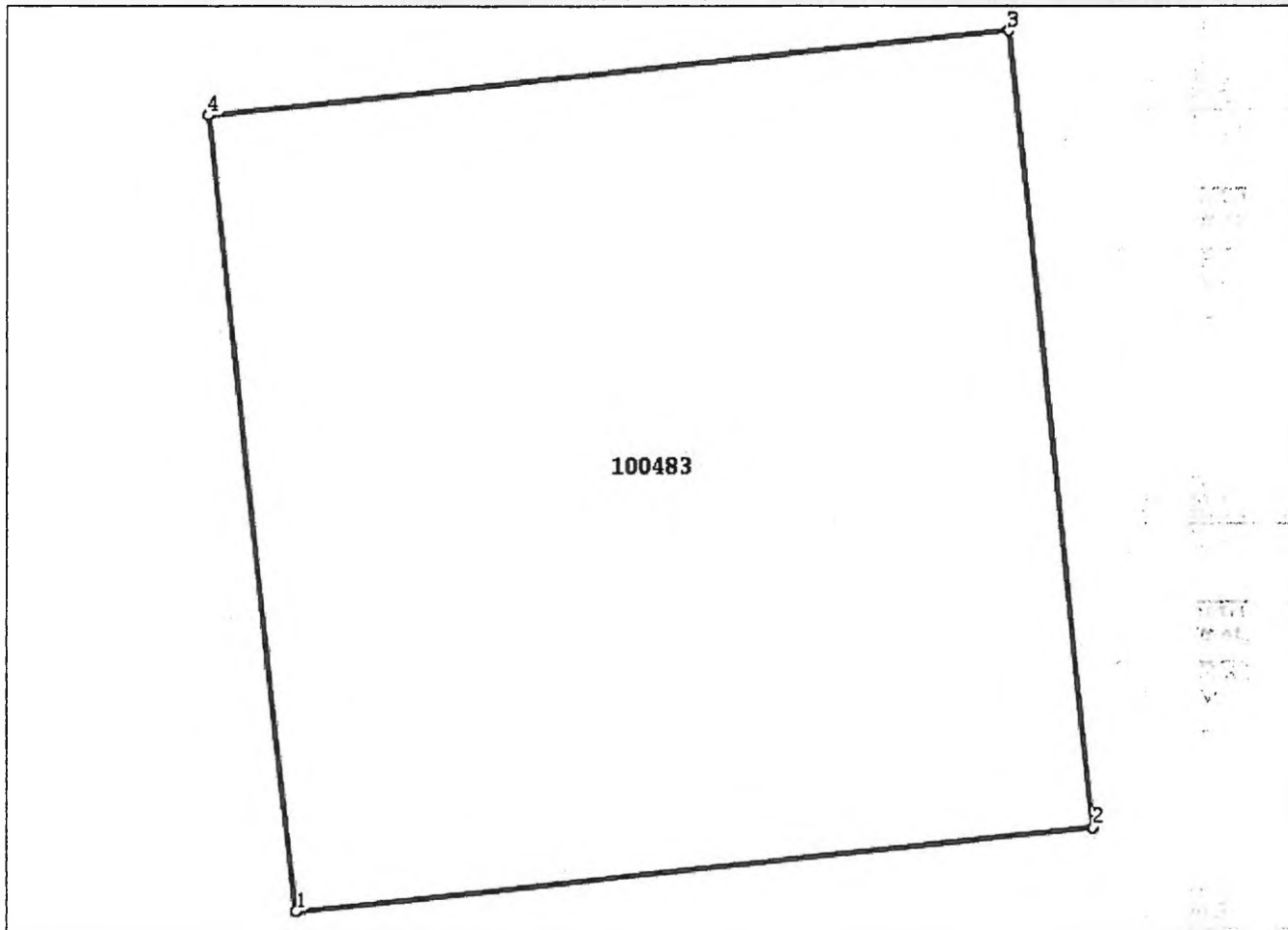
| Inscrieri privind dezmembrămintele dreptului de proprietate, drepturi reale de garanție și sarcini | Referințe |
|--|-----------|
| NU SUNT | |

Anexa Nr. 1 La Partea I**Teren**

| | | |
|--------------|-----------------|------------------------|
| Nr cadastral | Suprafața (mp)* | Observații / Referințe |
| 100483 | 60 | |

* Suprafața este determinată în planul de proiecție Stereo 70.

DETALII LINIARE IMOBIL

**Date referitoare la teren**

| Nr Crt | Categorie folosință | Intra vilan | Suprafața (mp) | Tarla | Parcelă | Nr. topo | Observații / Referințe |
|--------|---------------------|-------------|----------------|-------|---------|----------|--|
| 1 | arabil | NU | 60 | 29 | 782 | - | PUT NR. 3 CU INSTALATIILE AFERENTE DE 'CAPTARE SI ADUCTIUNE APA' TRASEU IASI - |

Lungime Segmente

1) Valorile lungimilor segmentelor sunt obținute din proiecție în plan.

| Punct început | Punct sfârșit | Lungime segment (** (m) |
|---------------|---------------|-------------------------|
| 1 | 2 | 7.75 |
| 2 | 3 | 7.75 |
| 3 | 4 | 7.75 |
| 4 | 1 | 7.75 |

** Lungimile segmentelor sunt determinate în planul de proiecție Stereo 70 și sunt rotunjite la 1 milimetru.

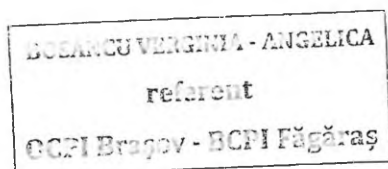
*** Distanța dintre puncte este formată din segmente cumulate ce sunt mai mici decât valoarea 1 milimetru.

Extrasul de carte funciară generat prin sistemul informatic integrat al ANCPI conține informațiile din cartea funciară active la data generării. Acesta este valabil în condițiile prevăzute de art. 7 din Legea nr. 455/2001, coroborat cu art. 3 din O.U.G. nr. 41/2016, exclusiv în mediul electronic, pentru activități și procese administrative prevăzute de legislația în vigoare. Valabilitatea poate fi extinsă și în forma fizică a documentului, fără semnătură olografă, cu acceptul expres sau procedural al instituției publice ori entității care a solicitat prezentarea acestui extras.

Verificarea corectitudinii și realității informațiilor conținute de document se poate face la adresa **www.ancpi.ro/verificare**, folosind codul de verificare online disponibil în antet. Codul de verificare este valabil 30 de zile calendaristice de la momentul generării documentului.

Data și ora generării,

24/07/2020, 12:50





**EXTRAS DE CARTE FUNCİARĂ
 PENTRU INFORMARE**

Carte Funciară Nr. 100464 Recea

A. Partea I. Descrierea imobilului

TEREN Extravilan

Adresa: Jud. Brasov

| Nr. Crt | Nr. cadastral Nr. topografic | Suprafața* (mp) | Observații / Referințe |
|---------|---------------------------------|-----------------|------------------------|
| A1 | 100464 | 60 | |

B. Partea II. Proprietari și acte

| Înscrieri privitoare la dreptul de proprietate și alte drepturi reale | | Referințe |
|---|--|-----------|
| 10765 / 30/10/2009 | | |
| Act Normativ nr. 209, din 12/07/1978 emis de CONSILIUL DE STAT; | | |
| B1 | Intabulare, drept de PROPRIETATEexpropriere, dobandit prin Lege, cota actuala 1/1 1) STATUL ROMAN | A1 |

C. Partea III. SARCINI .

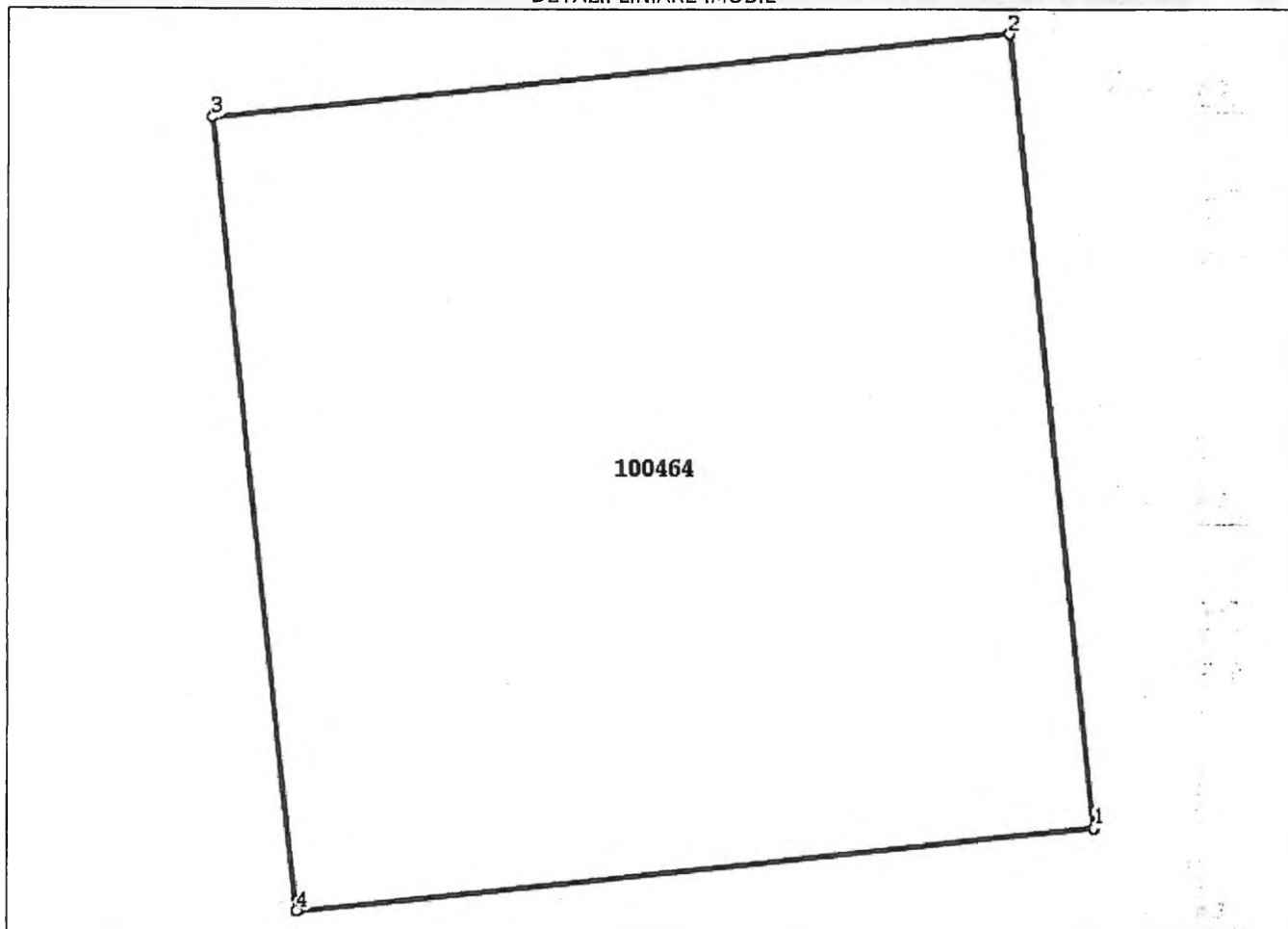
| Inscrieri privind dezmembrămintele dreptului de proprietate, drepturi reale de garanție și sarcini | Referințe |
|---|-----------|
| NU SUNT | |

Anexa Nr. 1 La Partea I**Teren**

| | | |
|--------------|-----------------|------------------------|
| Nr cadastral | Suprafața (mp)* | Observații / Referințe |
| 100464 | 60 | |

* Suprafața este determinată în planul de proiecție Stereo 70.

DETALII LINIARE IMOBIL

**Date referitoare la teren**

| Nr Crt | Categorie folosință | Intra vilan | Suprafața (mp) | Tarla | Parcelă | Nr. topo | Observații / Referințe |
|--------|---------------------|-------------|----------------|-------|---------|----------|---|
| 1 | arabil | NU | 60 | 29 | 782 | - | PUT NR. 4 CU INSTALATIILE AFERENTE DE "CAPTARE SI ADUCTIUNE APA IASI - POJORTA" |

Lungime Segmente

1) Valorile lungimilor segmentelor sunt obținute din proiecție în plan.

| Punct început | Punct sfârșit | Lungime segment (** (m) |
|---------------|---------------|-------------------------|
| 1 | 2 | 7.75 |
| 2 | 3 | 7.751 |
| 3 | 4 | 7.75 |
| 4 | 1 | 7.75 |

** Lungimile segmentelor sunt determinate în planul de proiecție Stereo 70 și sunt rotunjite la 1 milimetru.


*** Distanța dintre puncte este formată din segmente cumulate ce sunt mai mici decât valoarea 1 milimetru.

Extrasul de carte funciară generat prin sistemul informatic integrat al ANCPİ conține informațiile din cartea funciară active la data generării. Acesta este valabil în condițiile prevăzute de art. 7 din Legea nr. 455/2001, coroborat cu art. 3 din O.U.G. nr. 41/2016, exclusiv în mediul electronic, pentru activități și procese administrative prevăzute de legislația în vigoare. Valabilitatea poate fi extinsă și în forma fizică a documentului, fără semnătură olografă, cu acceptul expres sau procedural al instituției publice ori entității care a solicitat prezentarea acestui extras.

Verificarea corectitudinii și realității informațiilor conținute de document se poate face la adresa **www.ancpi.ro/verificare**, folosind codul de verificare online disponibil în antet. Codul de verificare este valabil 30 de zile calendaristice de la momentul generării documentului.

Data și ora generării,

24/07/2020, 12:49



1 Adc



Oficiul de Cadastru și Publicitate Imobiliară BRASOV
Biroul de Cadastru și Publicitate Imobiliară Fagaras

| | |
|------------|-------|
| Nr. cerere | 13951 |
| Ziua | 24 |
| Luna | 07 |
| Anul | 2020 |

Cod verificare
100086703087



EXTRAS DE CARTE FUNCİARĂ PENTRU INFORMARE

Carte Funciară Nr. 100463 Recea

A. Partea I. Descrierea imobilului

TEREN Extravilan

Adresa: Jud. Brasov

| Nr. Crt | Nr. cadastral Nr. topografic | Suprafața* (mp) | Observații / Referințe |
|---------|---------------------------------|-----------------|------------------------|
| A1 | 100463 | 60 | |

B. Partea II. Proprietari și acte

| Înscrieri privitoare la dreptul de proprietate și alte drepturi reale | Referințe |
|---|-----------|
| 10753 / 30/10/2009 | |
| Act Normativ nr. 209, din 12/07/1978 emis de CONSILIUL DE STAT; | |
| B1 | A1 |
| Intabulare, drept de PROPRIETATE expropriere, dobandit prin Lege, cota actuala 1/1 1) STATUL ROMAN | |

C. Partea III. SARCINI .

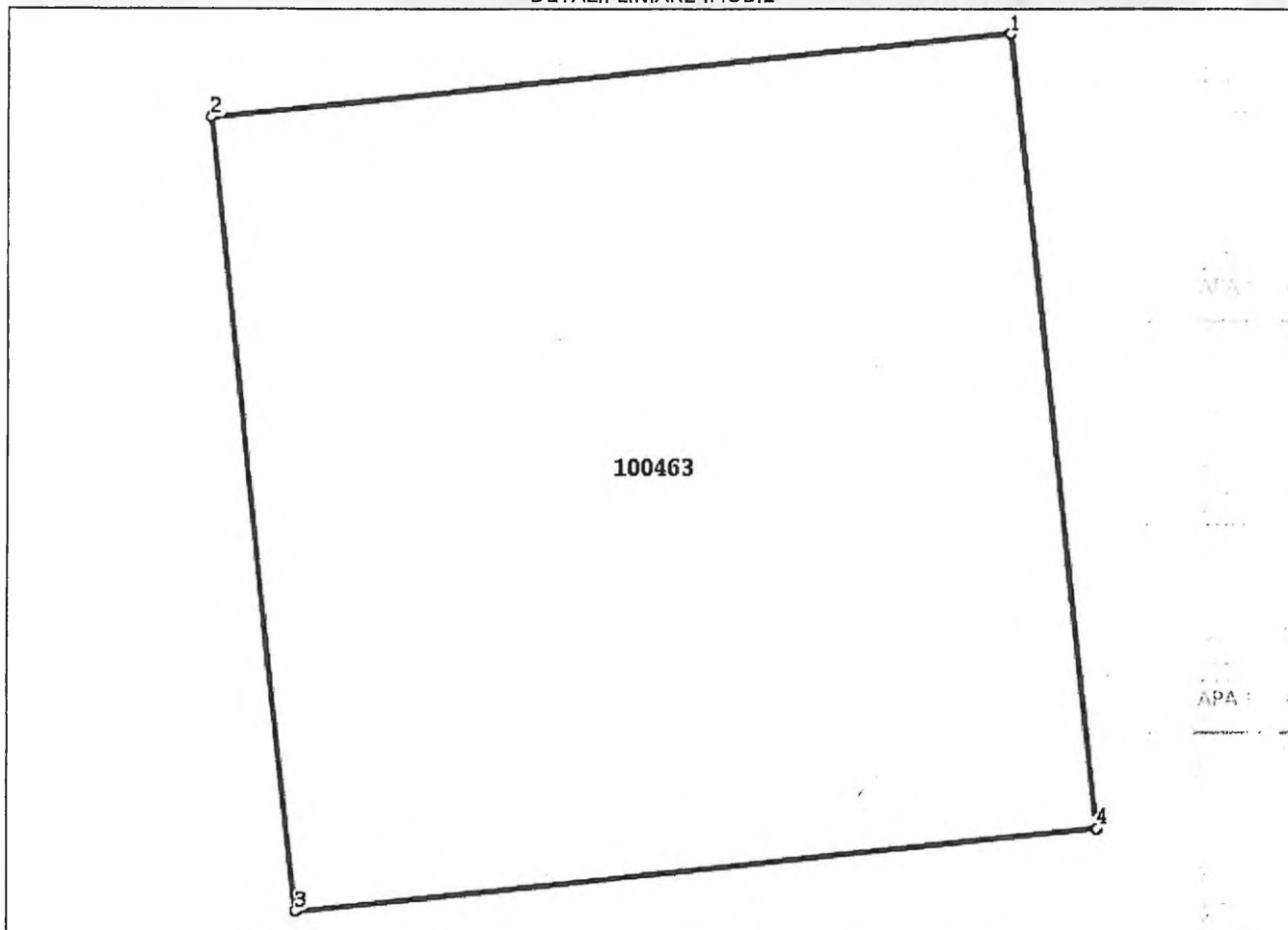
| Înscrieri privind dezmembrămintele dreptului de proprietate, drepturi reale de garanție și sarcini | Referințe |
|---|-----------|
| NU SUNT | |

Anexa Nr. 1 La Partea I**Teren**

| | | |
|--------------|-----------------|------------------------|
| Nr cadastral | Suprafața (mp)* | Observații / Referințe |
| 100463 | 60 | |

* Suprafața este determinată în planul de proiecție Stereo 70.

DETALII LINIARE IMOBIL

**Date referitoare la teren**

| Nr Crt | Categorie folosință | Intravilan | Suprafața (mp) | Tarla | Parcelă | Nr. topo | Observații / Referințe |
|--------|---------------------|------------|----------------|-------|---------|----------|--|
| 1 | arabil | NU | 60 | 29 | 758/1 | - | PUT NR. 5 CU INSTALAȚIILE AFERENTE DE "CAPTARE SI ADUCTIUNE APA IASI-POIORTA". |

Lungime Segmente

1) Valorile lungimilor segmentelor sunt obținute din proiecție în plan.

| Punct început | Punct sfârșit | Lungime segment (** (m) |
|---------------|---------------|-------------------------|
| 1 | 2 | 7.75 |
| 2 | 3 | 7.75 |
| 3 | 4 | 7.75 |
| 4 | 1 | 7.75 |

** Lungimile segmentelor sunt determinate în planul de proiecție Stereo 70 și sunt rotunjite la 1 milimetru.


*** Distanța dintre puncte este formată din segmente cumulate ce sunt mai mici decât valoarea 1 milimetru.

Extrasul de carte funciară generat prin sistemul informatic integrat al ANCPI conține informațiile din cartea funciară active la data generării. Acesta este valabil în condițiile prevăzute de art. 7 din Legea nr. 455/2001, coroborat cu art. 3 din O.U.G. nr. 41/2016, exclusiv în mediul electronic, pentru activități și procese administrative prevăzute de legislația în vigoare. Valabilitatea poate fi extinsă și în forma fizică a documentului, fără semnătură olografă, cu acceptul expres sau procedural al instituției publice ori entității care a solicitat prezentarea acestui extras.

Verificarea corectitudinii și realității informațiilor conținute de document se poate face la adresa www.ancpi.ro/verificare, folosind codul de verificare online disponibil în antet. Codul de verificare este valabil 30 de zile calendaristice de la momentul generării documentului.

Data și ora generării,

24/07/2020, 12:48



1 D d c



EXTRAS DE CARTE FUNCİARĂ PENTRU INFORMARE

Carte Funciară Nr. 100473 Recea

A. Partea I. Descrierea imobilului

TEREN Extravilan

Adresa: Jud. Brasov

| Nr. Crt | Nr. cadastral Nr. topografic | Suprafața* (mp) | Observații / Referințe |
|---------|---------------------------------|-----------------|------------------------|
| A1 | 100473 | 60 | |

B. Partea II. Proprietari și acte

| Înscrieri privitoare la dreptul de proprietate și alte drepturi reale | Referințe |
|--|-----------|
| 10754 / 30/10/2009 | |
| Act Normativ nr. 8015, din 22/06/1978 emis de CONSILIUL DE STAT; | |
| B1 Intabulare, drept de PROPRIETATE expropriere, dobandit prin Lege, cota actuala 1/1 1) STATUL ROMAN | A1 |

C. Partea III. SARCINI .

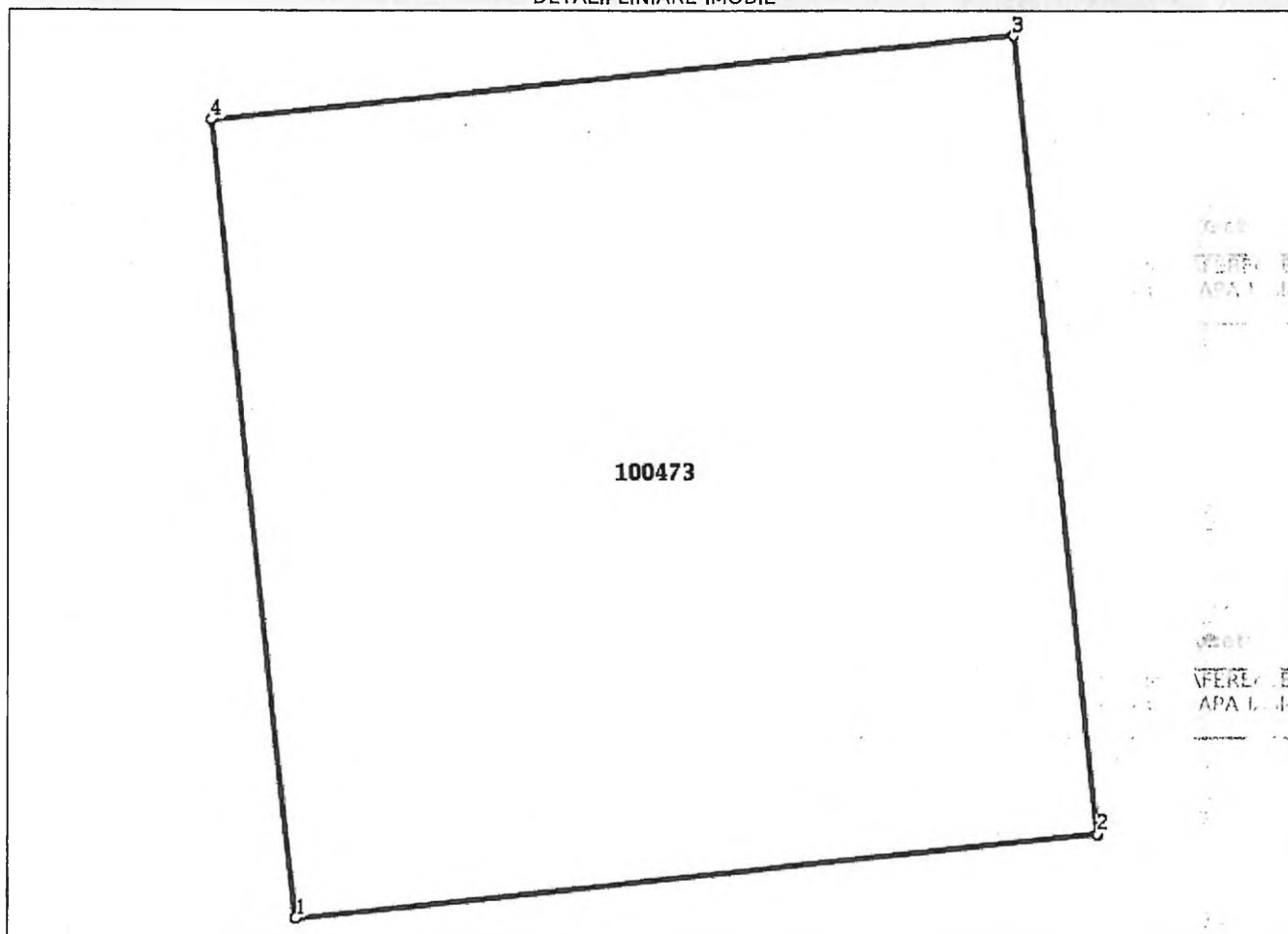
| Înscrieri privind dezmembrămintele dreptului de proprietate, drepturi reale de garanție și sarcini | Referințe |
|---|-----------|
| NU SUNT | |

Anexa Nr. 1 La Partea I**Teren**

| | | |
|--------------|-----------------|------------------------|
| Nr cadastral | Suprafața (mp)* | Observații / Referințe |
| 100473 | 60 | |

* Suprafața este determinată în planul de proiecție Stereo 70.

DETALII LINIARE IMOBIL

**Date referitoare la teren**

| Nr Crt | Categorie folosință | Intravilan | Suprafața (mp) | Tarla | Parcelă | Nr. topo | Observații / Referințe |
|--------|---------------------|------------|----------------|-------|---------|----------|---|
| 1 | arabil | NU | 60 | 29 | 758/1 | - | PUT NR. 6 CU INSTALATIILE AFERENTE DE 'CAPTARE SI ADUCTIUNE APA IASI-POJORTA' |

Lungime Segmente

1) Valorile lungimilor segmentelor sunt obținute din proiecție în plan.

| Punct început | Punct sfârșit | Lungime segment (** (m)) |
|---------------|---------------|--------------------------|
| 1 | 2 | 7.75 |
| 2 | 3 | 7.75 |
| 3 | 4 | 7.75 |
| 4 | 1 | 7.75 |

** Lungimile segmentelor sunt determinate în planul de proiecție Stereo 70 și sunt rotunjite la 1 milimetru.


*** Distanța dintre puncte este formată din segmente cumulate ce sunt mai mici decât valoarea 1 milimetru.

Extrasul de carte funciară generat prin sistemul informatic integrat al ANCPİ conține informațiile din cartea funciară active la data generării. Acesta este valabil în condițiile prevăzute de art. 7 din Legea nr. 455/2001, coroborat cu art. 3 din O.U.G. nr. 41/2016, exclusiv în mediul electronic, pentru activități și procese administrative prevăzute de legislația în vigoare. Valabilitatea poate fi extinsă și în forma fizică a documentului, fără semnătură olografă, cu acceptul expres sau procedural al instituției publice ori entității care a solicitat prezentarea acestui extras.

Verificarea corectitudinii și realității informațiilor conținute de document se poate face la adresa www.ancpi.ro/verificare, folosind codul de verificare online disponibil în anet. Codul de verificare este valabil 30 de zile calendaristice de la momentul generării documentului.

Data și ora generării,

24/07/2020, 12:47



[Handwritten signature]



EXTRAS DE CARTE FUNCİARĂ PENTRU INFORMARE

Carte Funciară Nr. 100475 Recea

A. Partea I. Descrierea imobilului

TEREN Extravilan

Adresa: Jud. Brasov

| Nr. Crt | Nr. cadastral Nr. topografic | Suprafața* (mp) | Observații / Referințe |
|---------|---------------------------------|-----------------|------------------------|
| A1 | 100475 | 60 | |

B. Partea II. Proprietari și acte

| Înscrieri privitoare la dreptul de proprietate și alte drepturi reale | | Referințe |
|---|--|-----------|
| 10758 / 30/10/2009 | | |
| Act Normativ nr. 8015, din 22/06/1978 emis de CONSILIUL DE STAT; | | |
| B1 | Intabulare, drept de PROPRIETATE expropriere, dobandit prin Lege, cota actuala 1/1 1) STATUL ROMAN | A1 |

C. Partea III. SARCINI .

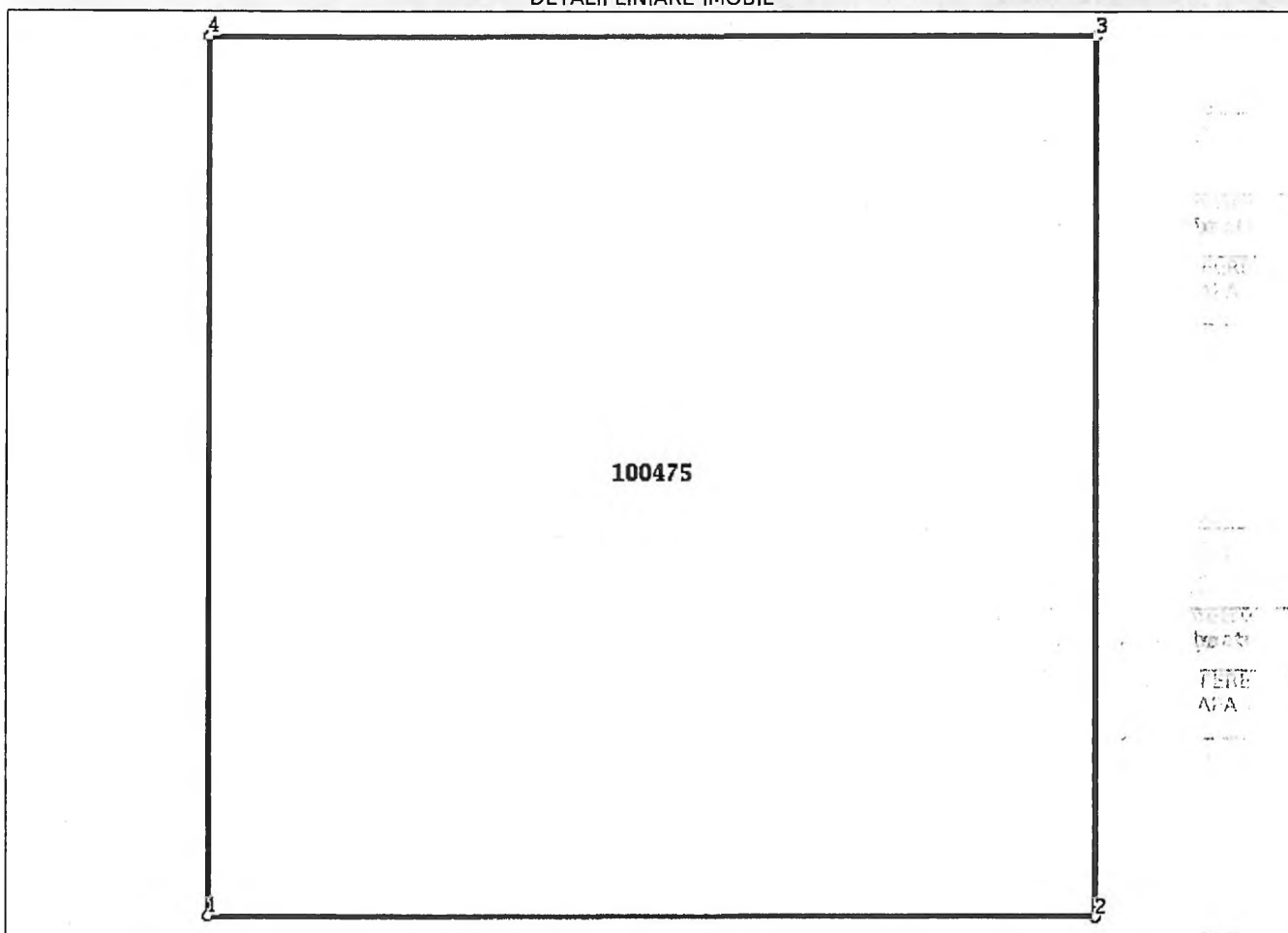
| Inscrieri privind dezmembrămintele dreptului de proprietate, drepturi reale de garanție și sarcini | Referințe |
|--|-----------|
| NU SUNT | |

Anexa Nr. 1 La Partea I**Teren**

| | | |
|--------------|-----------------|------------------------|
| Nr cadastral | Suprafața (mp)* | Observații / Referințe |
| 100475 | 60 | |

* Suprafața este determinată în planul de proiecție Stereo 70.

DETALII LINIARE IMOBIL

**Date referitoare la teren**

| Nr Crt | Categorie folosință | Intra vilan | Suprafața (mp) | Tarla | Parcelă | Nr. topo | Observații / Referințe |
|--------|---------------------|-------------|----------------|-------|---------|----------|---|
| 1 | arabil | NU | 60 | 29 | 753 | - | PUT NR. 7 CU INSTALATIILE AFERENTE DE 'CAPTARE SI ADUCTIUNE APA IASI-POIORTA' |

Lungime Segmente

1) Valorile lungimilor segmentelor sunt obținute din proiecție în plan.

| Punct început | Punct sfârșit | Lungime segment (** (m) |
|---------------|---------------|-------------------------|
| 1 | 2 | 7.75 |
| 2 | 3 | 7.75 |
| 3 | 4 | 7.75 |
| 4 | 1 | 7.75 |

** Lungimile segmentelor sunt determinate în planul de proiecție Stereo 70 și sunt rotunjite la 1 milimetru.


*** Distanța dintre puncte este formată din segmente cumulate ce sunt mai mici decât valoarea 1 milimetru.

Extrasul de carte funciară generat prin sistemul informatic integrat al ANCPI conține informațiile din cartea funciară active la data generării. Acesta este valabil în condițiile prevăzute de art. 7 din Legea nr. 455/2001, coroborat cu art. 3 din O.U.G. nr. 41/2016, exclusiv în mediul electronic, pentru activități și procese administrative prevăzute de legislația în vigoare. Valabilitatea poate fi extinsă și în forma fizică a documentului, fără semnătură olografă, cu acceptul expres sau procedural al instituției publice ori entității care a solicitat prezentarea acestui extras.

Verificarea corectitudinii și realității informațiilor conținute de document se poate face la adresa **www.ancpi.ro/verificare**, folosind codul de verificare online disponibil în antet. Codul de verificare este valabil 30 de zile calendaristice de la momentul generării documentului.

Data și ora generării,

24/07/2020, 12:46



[Handwritten signature]

E
f
c
a
d
c
v
v



Oficiul de Cadastru și Publicitate Imobiliară BRASOV
Biroul de Cadastru și Publicitate Imobiliară Fagaras

| | |
|------------|-------|
| Nr. cerere | 13948 |
| Ziua | 24 |
| Luna | 07 |
| Anul | 2020 |

EXTRAS DE CARTE FUNCİARĂ PENTRU INFORMARE

Carte Funciară Nr. 100482 Recea

Cod verificare
100086702847



A. Partea I. Descrierea imobilului

TEREN Extravilan

Adresa: Jud. Brasov

| Nr. Crt | Nr. cadastral Nr. topografic | Suprafața* (mp) | Observații / Referințe |
|---------|---------------------------------|-----------------|------------------------|
| A1 | 100482 | 60 | |

B. Partea II. Proprietari și acte

| Înscrieri privitoare la dreptul de proprietate și alte drepturi reale | Referințe |
|--|-----------|
| 10766 / 30/10/2009 | |
| Act Normativ nr. 8015, din 22/06/1978 emis de CONSILIUL DE STAT; | |
| B1 | A1 |
| Intabulare, drept de PROPRIETATE expropriere, dobandit prin Lege, cota actuala 1/1 1) STATUL ROMAN | |

C. Partea III. SARCINI .

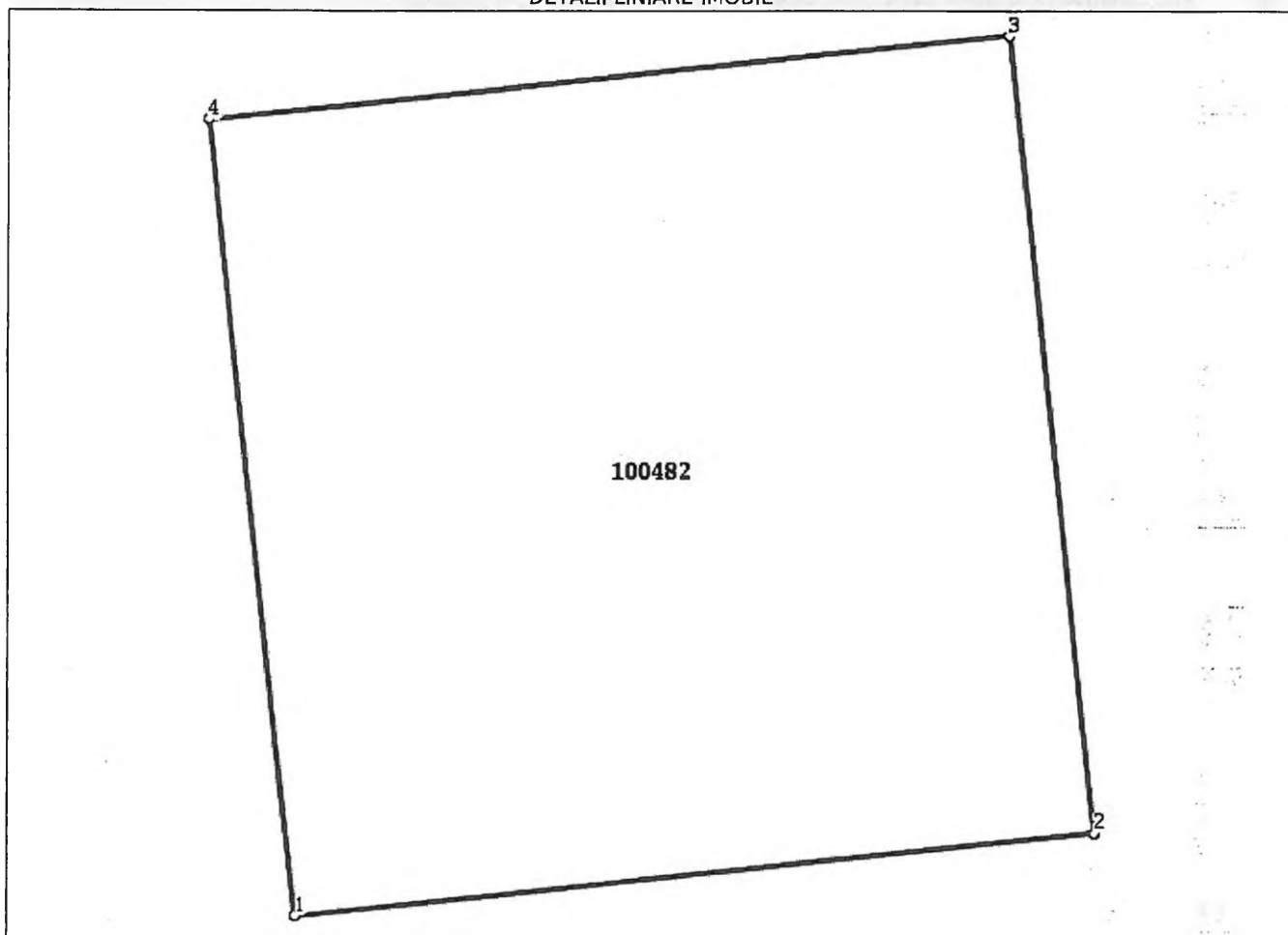
| Inscrieri privind dezmembrămintele dreptului de proprietate, drepturi reale de garanție și sarcini | Referințe |
|---|-----------|
| NU SUNT | |

Anexa Nr. 1 La Partea I**Teren**

| | | |
|--------------|-----------------|------------------------|
| Nr cadastral | Suprafața (mp)* | Observații / Referințe |
| 100482 | 60 | |

* Suprafața este determinată în planul de proiecție Stereo 70.

DETALII LINIARE IMOBIL

**Date referitoare la teren**

| Nr Crt | Categorie folosință | Intra vilan | Suprafața (mp) | Tarla | Parcelă | Nr. topo | Observații / Referințe |
|--------|---------------------|-------------|----------------|-------|---------|----------|---|
| 1 | arabil | NU | 60 | 29 | 753 | - | PUT NR 8, CU INSTALATIILE AFERENTE DE "CAPTARE SI ADUCTIUNE APA IASI-POIORTA" |

Lungime Segmente

1) Valorile lungimilor segmentelor sunt obținute din proiecție în plan.

| Punct început | Punct sfârșit | Lungime segment (** (m)) |
|---------------|---------------|--------------------------|
| 1 | 2 | 7.75 |
| 2 | 3 | 7.75 |
| 3 | 4 | 7.75 |
| 4 | 1 | 7.75 |

** Lungimile segmentelor sunt determinate în planul de proiecție Stereo 70 și sunt rotunjite la 1 milimetru.

*** Distanța dintre puncte este formată din segmente cumulate ce sunt mai mici decât valoarea 1 milimetru.

Extrasul de carte funciară generat prin sistemul informatic integrat al ANCPI conține informațiile din cartea funciară active la data generării. Acesta este valabil în condițiile prevăzute de art. 7 din Legea nr. 455/2001, coroborat cu art. 3 din O.U.G. nr. 41/2016, exclusiv în mediul electronic, pentru activități și procese administrative prevăzute de legislația în vigoare. Valabilitatea poate fi extinsă și în forma fizică a documentului, fără semnătură olografă, cu acceptul expres sau procedural al instituției publice ori entității care a solicitat prezentarea acestui extras.

Verificarea corectitudinii și realității informațiilor conținute de document se poate face la adresa **www.ancpi.ro/verificare**, folosind codul de verificare online disponibil în antet. Codul de verificare este valabil 30 de zile calendaristice de la momentul generării documentului.

Data și ora generării,

24/07/2020, 12:43

BOSANCU VERGINIA - ANGELICA
referent
OCPI Brașov - BCPI Făgăraș

122



**EXTRAS DE CARTE FUNCİARĂ
 PENTRU INFORMARE**

Carte Funciară Nr. 100462 Recea

A. Partea I. Descrierea imobilului

TEREN Extravilan

Adresa: Jud. Brasov

| Nr. Crt | Nr. cadastral Nr. topografic | Suprafața* (mp) | Observații / Referințe |
|---------|------------------------------|-----------------|------------------------|
| A1 | 100462 | 60 | |

B. Partea II. Proprietari și acte

| Înscrieri privitoare la dreptul de proprietate și alte drepturi reale | Referințe |
|---|-----------|
| 10755 / 30/10/2009 | |
| Act Normativ nr. 8015, din 22/06/1978 emis de CONSILIUL DE STAT; | |
| B1 Intabulare, drept de PROPRIETATE expropriere, dobandit prin Lege, cota actuala 1/1 | A1 |
| 1) STATUL ROMAN | |

C. Partea III. SARCINI .

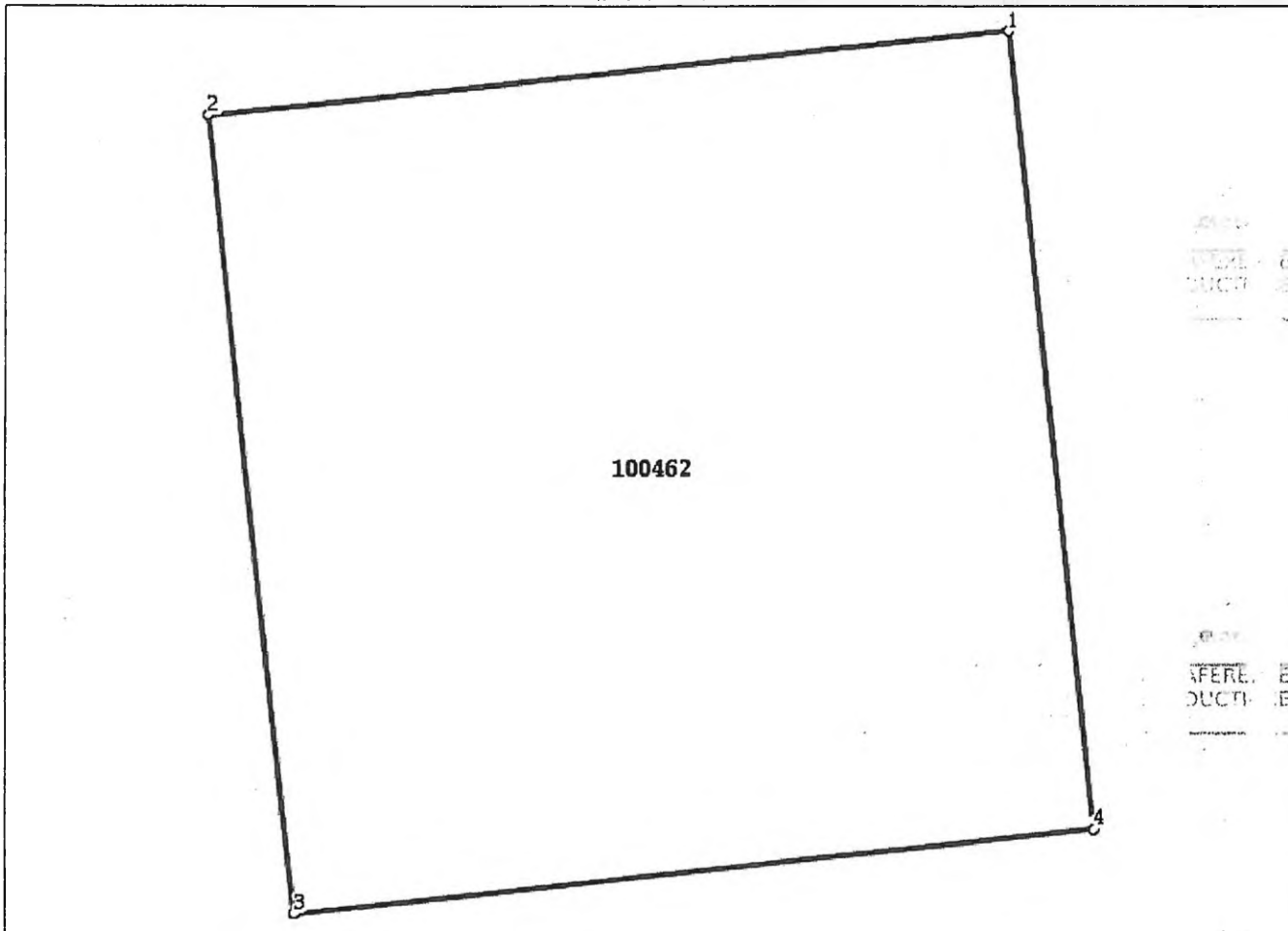
| Inscrieri privind dezmembrămintele dreptului de proprietate, drepturi reale de garanție și sarcini | Referințe |
|--|-----------|
| NU SUNT | |

Anexa Nr. 1 La Partea I**Teren**

| Nr cadastral | Suprafața (mp)* | Observații / Referințe |
|--------------|-----------------|------------------------|
| 100462 | 60 | |

* Suprafața este determinată în planul de proiecție Stereo 70.

DETALII LINIARE IMOBIL

**Date referitoare la teren**

| Nr Crt | Categorie folosință | Intra vilan | Suprafața (mp) | Tarla | Parcelă | Nr. topo | Observații / Referințe |
|--------|---------------------|-------------|----------------|-------|---------|----------|---|
| 1 | arabil | NU | 60 | 29 | 753 | - | PUT NR. 9 CU INSTALATIILE AFERENTE DE "CAPTARE SI ADUCTIUNE APA IASI - POIORTA" |

Lungime Segmente

1) Valorile lungimilor segmentelor sunt obținute din proiecție în plan.

| Punct început | Punct sfârșit | Lungime segment (** (m) |
|---------------|---------------|-------------------------|
| 1 | 2 | 7.75 |
| 2 | 3 | 7.75 |
| 3 | 4 | 7.75 |
| 4 | 1 | 7.75 |

** Lungimile segmentelor sunt determinate în planul de proiecție Stereo 70 și sunt rotunjite la 1 milimetru.


*** Distanța dintre puncte este formată din segmente cumulate ce sunt mai mici decât valoarea 1 milimetru.

Extrasul de carte funciară generat prin sistemul informatic integrat al ANCPI conține informațiile din cartea funciară active la data generării. Acesta este valabil în condițiile prevăzute de art. 7 din Legea nr. 455/2001, coroborat cu art. 3 din O.U.G. nr. 41/2016, exclusiv în mediul electronic, pentru activități și procese administrative prevăzute de legislația în vigoare. Valabilitatea poate fi extinsă și în forma fizică a documentului, fără semnătură olografă, cu acceptul expres sau procedural al instituției publice ori entității care a solicitat prezentarea acestui extras.

Verificarea corectitudinii și realității informațiilor conținute de document se poate face la adresa **www.ancpi.ro/verificare**, folosind codul de verificare online disponibil în antet. Codul de verificare este valabil 30 de zile calendaristice de la momentul generării documentului.

Data și ora generării,

24/07/2020, 12:41



[Handwritten signature]



Oficiul de Cadastru și Publicitate Imobiliară BRASOV
Biroul de Cadastru și Publicitate Imobiliară Fagaras

EXTRAS DE CARTE FUNCİARĂ PENTRU INFORMARE

Carte Funciară Nr. 100460 Recea

| | |
|------------|-------|
| Nr. cerere | 13946 |
| Ziua | 24 |
| Luna | 07 |
| Anul | 2020 |

Cod verificare
100086703216



A. Partea I. Descrierea imobilului

TEREN Extravilan

Adresa: Jud. Brasov

| Nr. Crt | Nr. cadastral Nr. topografic | Suprafața* (mp) | Observații / Referințe |
|---------|---------------------------------|-----------------|------------------------|
| A1 | 100460 | 60 | |

B. Partea II. Proprietari și acte

| Înscrieri privitoare la dreptul de proprietate și alte drepturi reale | Referințe |
|---|--|
| 10799 / 30/10/2009 | |
| Act Normativ nr. 8015, din 22/06/1978 emis de CONSILIUL DE STAT; | |
| B1 | Intabulare, drept de PROPRIETATEexpropriere, dobandit prin Lege, cota actuala 1/1 |
| | A1 |
| 1) STATUL ROMAN | |

C. Partea III. SARCINI .

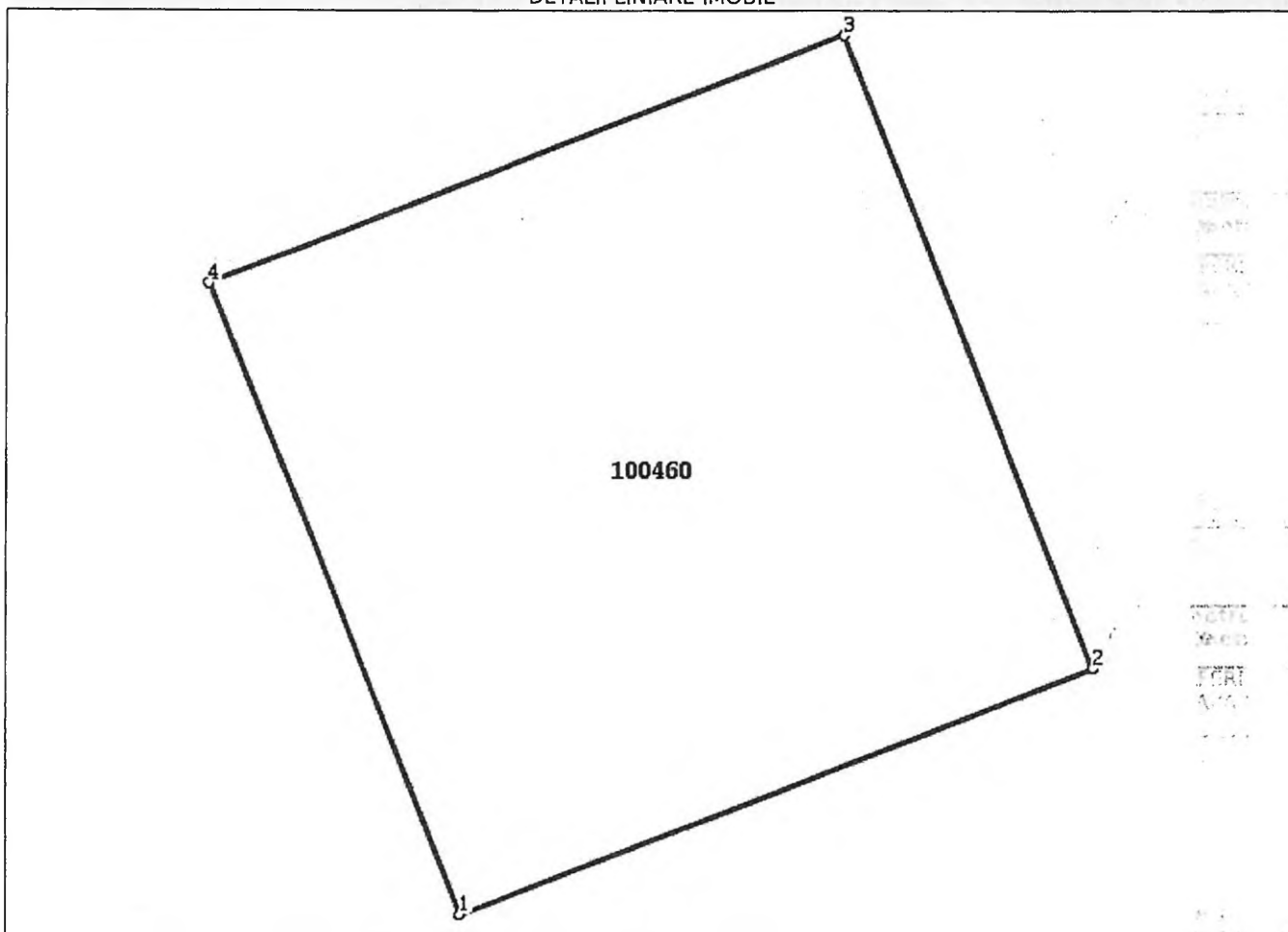
| Inscrieri privind dezmembrămintele dreptului de proprietate, drepturi reale de garanție și sarcini | Referințe |
|---|-----------|
| - NU SUNT | |

Anexa Nr. 1 La Partea I**Teren**

| Nr cadastral | Suprafața (mp)* | Observații / Referințe |
|--------------|-----------------|------------------------|
| 100460 | 60 | |

* Suprafața este determinată în planul de proiecție Stereo 70.

DETALII LINIARE IMOBIL

**Date referitoare la teren**

| Nr Crt | Categorie folosință | Intra vilan | Suprafața (mp) | Tarla | Parcelă | Nr. topo | Observații / Referințe |
|--------|---------------------|-------------|----------------|-------|---------|----------|---|
| 1 | arabil | NU | 60 | 28 | 747/5 | - | PUT NR.10 CU INSTALATII AFERENTE DE "CAPTARE SI ADUCTIUNE APA IASI-POIORTA" |

Lungime Segmente

1) Valorile lungimilor segmentelor sunt obținute din proiecție în plan.

| Punct început | Punct sfârșit | Lungime segment (** (m) |
|---------------|---------------|-------------------------|
| 1 | 2 | 7.75 |
| 2 | 3 | 7.75 |
| 3 | 4 | 7.75 |
| 4 | 1 | 7.75 |

** Lungimile segmentelor sunt determinate în planul de proiecție Stereo 70 și sunt rotunjite la 1 milimetru.

*** Distanța dintre puncte este formată din segmente cumulate ce sunt mai mici decât valoarea 1 milimetru.

Extrasul de carte funciară generat prin sistemul informatic integrat al ANCPI conține informațiile din cartea funciară active la data generării. Acesta este valabil în condițiile prevăzute de art. 7 din Legea nr. 455/2001, coroborat cu art. 3 din O.U.G. nr. 41/2016, exclusiv în mediul electronic, pentru activități și procese administrative prevăzute de legislația în vigoare. Valabilitatea poate fi extinsă și în forma fizică a documentului, fără semnătură olografă, cu acceptul expres sau procedural al instituției publice ori entității care a solicitat prezentarea acestui extras.

Verificarea corectitudinii și realității informațiilor conținute de document se poate face la adresa www.ancpi.ro/verificare, folosind codul de verificare online disponibil în antet. Codul de verificare este valabil 30 de zile calendaristice de la momentul generării documentului.

Data și ora generării,

24/07/2020, 12:39

BOSANCU VERGINIA - ANGELICA
referent
OCPI Erașov - BCPI Făgăraș

[Handwritten signature]



Oficiul de Cadastru și Publicitate Imobiliară BRASOV
Biroul de Cadastru și Publicitate Imobiliară Fagaras

| | |
|------------|-------|
| Nr. cerere | 13945 |
| Ziua | 24 |
| Luna | 07 |
| Anul | 2020 |

Cod verificare
100086702676



EXTRAS DE CARTE FUNCİARĂ PENTRU INFORMARE

Carte Funciară Nr. 100478 Recea

A. Partea I. Descrierea imobilului

TEREN Extravilan

Adresa: Jud. Brasov

| Nr. Crt | Nr. cadastral Nr. topografic | Suprafața* (mp) | Observații / Referințe |
|---------|------------------------------|-----------------|------------------------|
| A1 | 100478 | 60 | |

B. Partea II. Proprietari și acte

| Înscrieri privitoare la dreptul de proprietate și alte drepturi reale | Referințe |
|---|-----------|
| 10804 / 30/10/2009 | |
| Act Normativ nr. 8015, din 22/06/1978 emis de CONSILIUL DE STAT; | |
| B1 | A1 |
| Intabulare, drept de PROPRIETATE expropriere, dobandit prin Lege, cota actuala 1/1 1) STATUL ROMAN | |

C. Partea III. SARCINI .

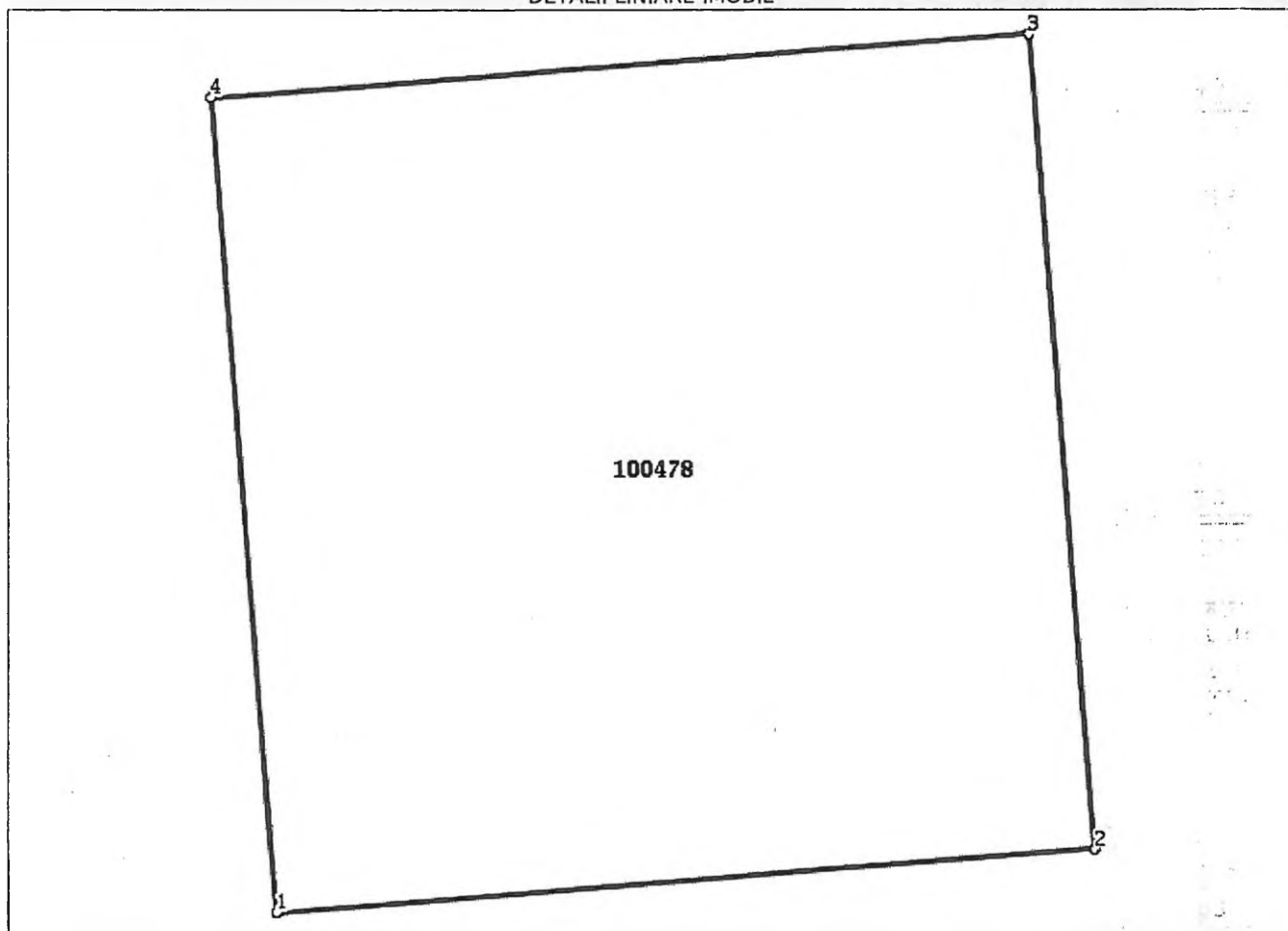
| Inscrieri privind dezmembrămintele dreptului de proprietate, drepturi reale de garanție și sarcini | Referințe |
|--|-----------|
| NU SUNT | |

Anexa Nr. 1 La Partea I**Teren**

| | | |
|--------------|-----------------|------------------------|
| Nr cadastral | Suprafața (mp)* | Observații / Referințe |
| 100478 | 60 | |

* Suprafața este determinată în planul de proiecție Stereo 70.

DETALII LINIARE IMOBIL

**Date referitoare la teren**

| Nr Crt | Categorie folosință | Intra vilan | Suprafața (mp) | Tarla | Parcelă | Nr. topo | Observații / Referințe |
|--------|---------------------|-------------|----------------|-------|---------|----------|--|
| 1 | faneata | NU | 60 | 28 | 729 | - | PUT NR. 11 CU INSTALATIILE AFERENTE DE "CAPTARE SI ADUCTIUNE APA IASI - POIORTA" |

Lungime Segmente

1) Valorile lungimilor segmentelor sunt obținute din proiecție în plan.

| Punct început | Punct sfârșit | Lungime segment (** (m) |
|---------------|---------------|-------------------------|
| 1 | 2 | 7.75 |
| 2 | 3 | 7.75 |
| 3 | 4 | 7.75 |
| 4 | 1 | 7.75 |

** Lungimile segmentelor sunt determinate în planul de proiecție Stereo 70 și sunt rotunjite la 1 milimetru.

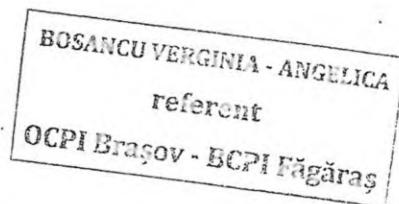
*** Distanța dintre puncte este formată din segmente cumulate ce sunt mai mici decât valoarea 1 milimetru.

Extrasul de carte funciară generat prin sistemul informatic integrat al ANCPI conține informațiile din cartea funciară active la data generării. Acesta este valabil în condițiile prevăzute de art. 7 din Legea nr. 455/2001, coroborat cu art. 3 din O.U.G. nr. 41/2016, exclusiv în mediul electronic, pentru activități și procese administrative prevăzute de legislația în vigoare. Valabilitatea poate fi extinsă și în forma fizică a documentului, fără semnătură olografă, cu acceptul expres sau procedural al instituției publice ori entității care a solicitat prezentarea acestui extras.

Verificarea corectitudinii și realității informațiilor conținute de document se poate face la adresa **www.ancpi.ro/verificare**, folosind codul de verificare online disponibil în antet. Codul de verificare este valabil 30 de zile calendaristice de la momentul generării documentului.

Data și ora generării,

24/07/2020, 12:38



Handwritten signature



**EXTRAS DE CARTE FUNCİARĂ
 PENTRU INFORMARE**

Carte Funciară Nr. 100479 Recea

A. Partea I. Descrierea imobilului

TEREN Extravilan

Adresa: Jud. Brasov

| Nr. Crt | Nr. cadastral Nr. topografic | Suprafața* (mp) | Observații / Referințe |
|---------|---------------------------------|-----------------|------------------------|
| A1 | 100479 | 60 | |

B. Partea II. Proprietari și acte

| Înscrieri privitoare la dreptul de proprietate și alte drepturi reale | Referințe |
|--|-----------|
| 10802 / 30/10/2009 | |
| Act Normativ nr. 8015, din 22/06/1978 emis de CONSILIUL DE STAT; | |
| B1 Intabulare, drept de PROPRIETATE expropriere, dobandit prin Lege, cota actuala 1/1 | A1 |
| 1) STATUL ROMAN | |

C. Partea III. SARCINI .

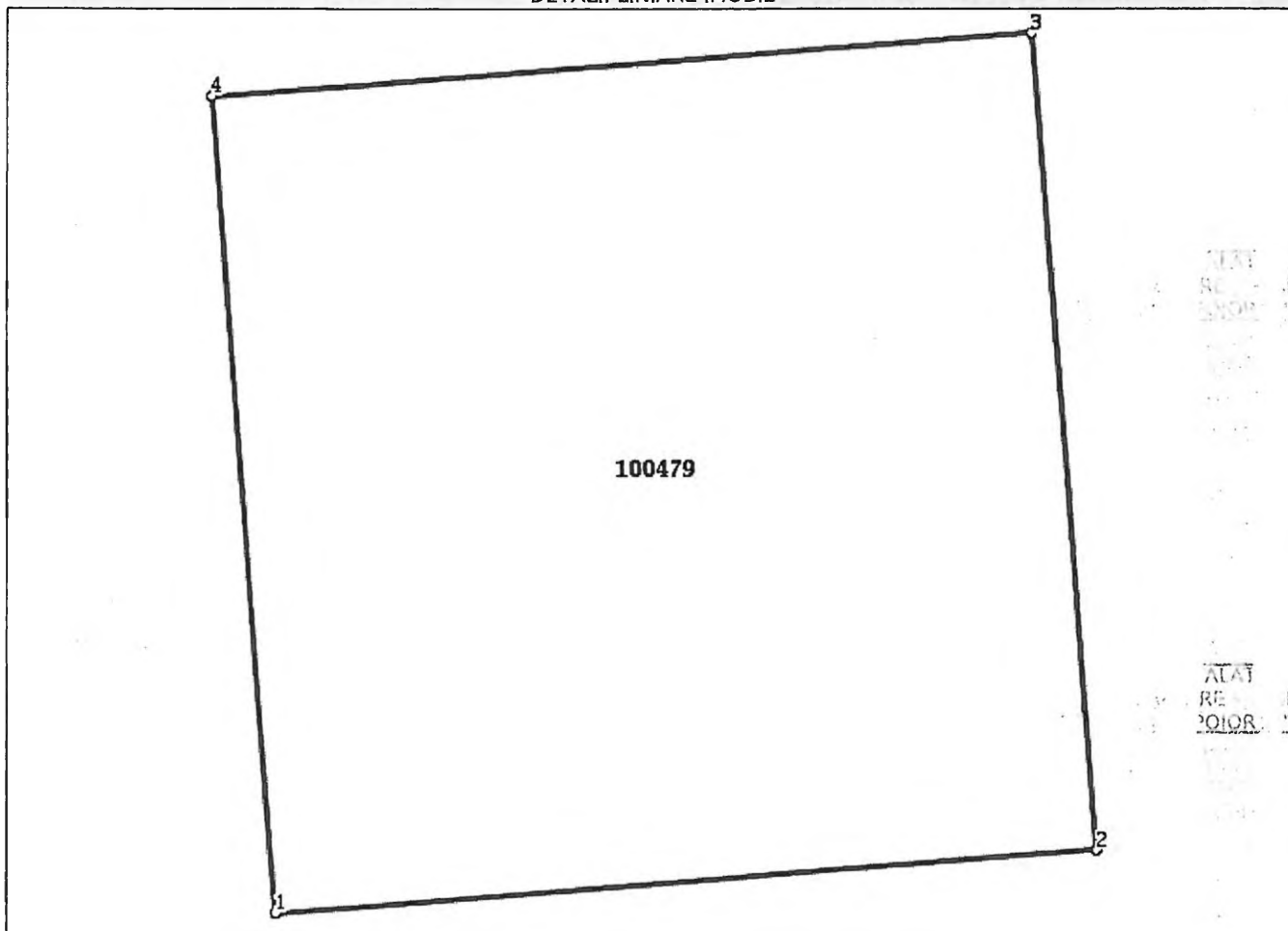
| Inscrieri privind dezmembrămintele dreptului de proprietate, drepturi reale de garanție și sarcini | Referințe |
|---|-----------|
| NU SUNT | |

Anexa Nr. 1 La Partea I**Teren**

| Nr cadastral | Suprafața (mp)* | Observații / Referințe |
|--------------|-----------------|------------------------|
| 100479 | 60 | |

* Suprafața este determinată în planul de proiecție Stereo 70.

DETALII LINIARE IMOBIL

**Date referitoare la teren**

| Nr Crt | Categorie folosință | Intra vilan | Suprafața (mp) | Tarla | Parcelă | Nr. topo | Observații / Referințe |
|--------|---------------------|-------------|----------------|-------|---------|----------|---|
| 1 | arabil | NU | 60 | 28 | 728 | - | PUT NR. 12 CU INSTALATIILE AFERENTE DE 'CAPTARE SI ADUCTIUNE APA IASI -POIORTA' |

Lungime Segmente

1) Valorile lungimilor segmentelor sunt obținute din proiecție în plan.

| Punct început | Punct sfârșit | Lungime segment (** (m)) |
|---------------|---------------|--------------------------|
| 1 | 2 | 7.75 |
| 2 | 3 | 7.75 |
| 3 | 4 | 7.75 |
| 4 | 1 | 7.75 |

** Lungimile segmentelor sunt determinate în planul de proiecție Stereo 70 și sunt rotunjite la 1 milimetru.

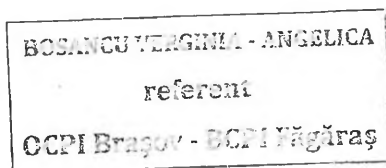
*** Distanța dintre puncte este formată din segmente cumulate ce sunt mai mici decât valoarea 1 milimetru.

Extrasul de carte funciară generat prin sistemul informatic integrat al ANCPI conține informațiile din cartea funciară active la data generării. Acesta este valabil în condițiile prevăzute de art. 7 din Legea nr. 455/2001, coroborat cu art. 3 din O.U.G. nr. 41/2016, exclusiv în mediul electronic, pentru activități și procese administrative prevăzute de legislația în vigoare. Valabilitatea poate fi extinsă și în forma fizică a documentului, fără semnătură olografă, cu acceptul expres sau procedural al instituției publice ori entității care a solicitat prezentarea acestui extras.

Verificarea corectitudinii și realității informațiilor conținute de document se poate face la adresa **www.ancpi.ro/verificare**, folosind codul de verificare online disponibil în anet. Codul de verificare este valabil 30 de zile calendaristice de la momentul generării documentului.

Data și ora generării,

24/07/2020, 12:28



[Handwritten signature]



Oficiul de Cadastru și Publicitate Imobiliară BRASOV
Biroul de Cadastru și Publicitate Imobiliară Fagaras

EXTRAS DE CARTE FUNCİARĂ PENTRU INFORMARE

Carte Funciară Nr. 100481 Recea

| | |
|------------|-------|
| Nr. cerere | 13959 |
| Ziua | 24 |
| Luna | 07 |
| Anul | 2020 |

Cod verificare
100086704333



A. Partea I. Descrierea imobilului

TEREN Extravilan

Adresa: Jud. Brasov

| Nr. Crt | Nr. cadastral Nr. topografic | Suprafața* (mp) | Observații / Referințe |
|---------|---------------------------------|-----------------|------------------------|
| A1 | 100481 | 60 | |

B. Partea II. Proprietari și acte

| Înscrieri privitoare la dreptul de proprietate și alte drepturi reale | Referințe |
|---|-----------|
| 10798 / 30/10/2009 | |
| Act Normativ nr. 8015, din 22/06/1978 emis de CONSILIUL DE STAT; | |
| B1 Intabulare, drept de PROPRIETATE expropriere, dobandit prin Lege, cota actuala 1/1 | A1 |
| 1) STATUL ROMAN | |

C. Partea III. SARCINI .


| Inscrieri privind dezmembrămintele dreptului de proprietate, drepturi reale de garanție și sarcini | Referințe |
|--|-----------|
| NU SUNT | |

Anexa Nr. 1 La Partea I**Teren**

| | | |
|--------------|-----------------|------------------------|
| Nr cadastral | Suprafața (mp)* | Observații / Referințe |
| 100481 | 60 | |

* Suprafața este determinată în planul de proiecție Stereo 70.

DETALII LINIARE IMOBIL

**Date referitoare la teren**

| Nr Crt | Categorie folosință | Intra vilan | Suprafața (mp) | Tarla | Parcelă | Nr. topo | Observații / Referințe |
|--------|---------------------|-------------|----------------|-------|---------|----------|---|
| 1 | faneata | NU | 60 | 28 | 714 | - | PUT NR.13 CU INSTALATII AFERENTE DE "CAPTARE SI ADUCTIUNE APA IASI-POIORTA" |

Lungime Segmente

1) Valorile lungimilor segmentelor sunt obținute din proiecție în plan.

| Punct început | Punct sfârșit | Lungime segment (** (m)) |
|---------------|---------------|--------------------------|
| 1 | 2 | 7.75 |
| 2 | 3 | 7.75 |
| 3 | 4 | 7.75 |
| 4 | 1 | 7.75 |

** Lungimile segmentelor sunt determinate în planul de proiecție Stereo 70 și sunt rotunjite la 1 milimetru.

*** Distanța dintre puncte este formată din segmente cumulate ce sunt mai mici decât valoarea 1 milimetru.

Extrasul de carte funciară generat prin sistemul informatic integrat al ANCPI conține informațiile din cartea funciară active la data generării. Acesta este valabil în condițiile prevăzute de art. 7 din Legea nr. 455/2001, coroborat cu art. 3 din O.U.G. nr. 41/2016, exclusiv în mediul electronic, pentru activități și procese administrative prevăzute de legislația în vigoare. Valabilitatea poate fi extinsă și în forma fizică a documentului, fără semnătură olografă, cu acceptul expres sau procedural al instituției publice ori entității care a solicitat prezentarea acestui extras.

Verificarea corectitudinii și realității informațiilor conținute de document se poate face la adresa **www.ancpi.ro/verificare**, folosind codul de verificare online disponibil în antet. Codul de verificare este valabil 30 de zile calendaristice de la momentul generării documentului.

Data și ora generării,

24/07/2020, 12:54

BOSANCU VERGINIA - ANGELICA
referent
GCPI Brașov - GCPI Făgăraș



ANCPI
AGENȚIA NAȚIONALĂ
DE CADASTRU ȘI
PUBLICITATE IMOBILIARĂ

Oficiul de Cadastru și Publicitate Imobiliară BRASOV
Biroul de Cadastru și Publicitate Imobiliară Fagaras

EXTRAS DE CARTE FUNCIARĂ PENTRU INFORMARE

Carte Funciară Nr. 100461 Recea

| | |
|------------|-------|
| Nr. cerere | 13938 |
| Ziua | 24 |
| Luna | 07 |
| Anul | 2020 |

Cod verificare
100086701911



A. Partea I. Descrierea imobilului

TEREN Extravilan

Adresa: Jud. Brasov

| Nr. Crt | Nr. cadastral Nr. topografic | Suprafața* (mp) | Observații / Referințe |
|---------|---------------------------------|-----------------|------------------------|
| A1 | 100461 | 60 | |

B. Partea II. Proprietari și acte

| Înscrieri privitoare la dreptul de proprietate și alte drepturi reale | Referințe |
|---|-----------|
| 10797 / 30/10/2009 | |
| Act Normativ nr. 8015, din 22/06/1978 emis de CONSILIUL DE STAT; | |
| B1 | A1 |
| Intabulare, drept de PROPRIETATE expropriere, dobândit prin Lege, cota actuala 1/1 1) STATUL ROMAN | |

C. Partea III. SARCINI .

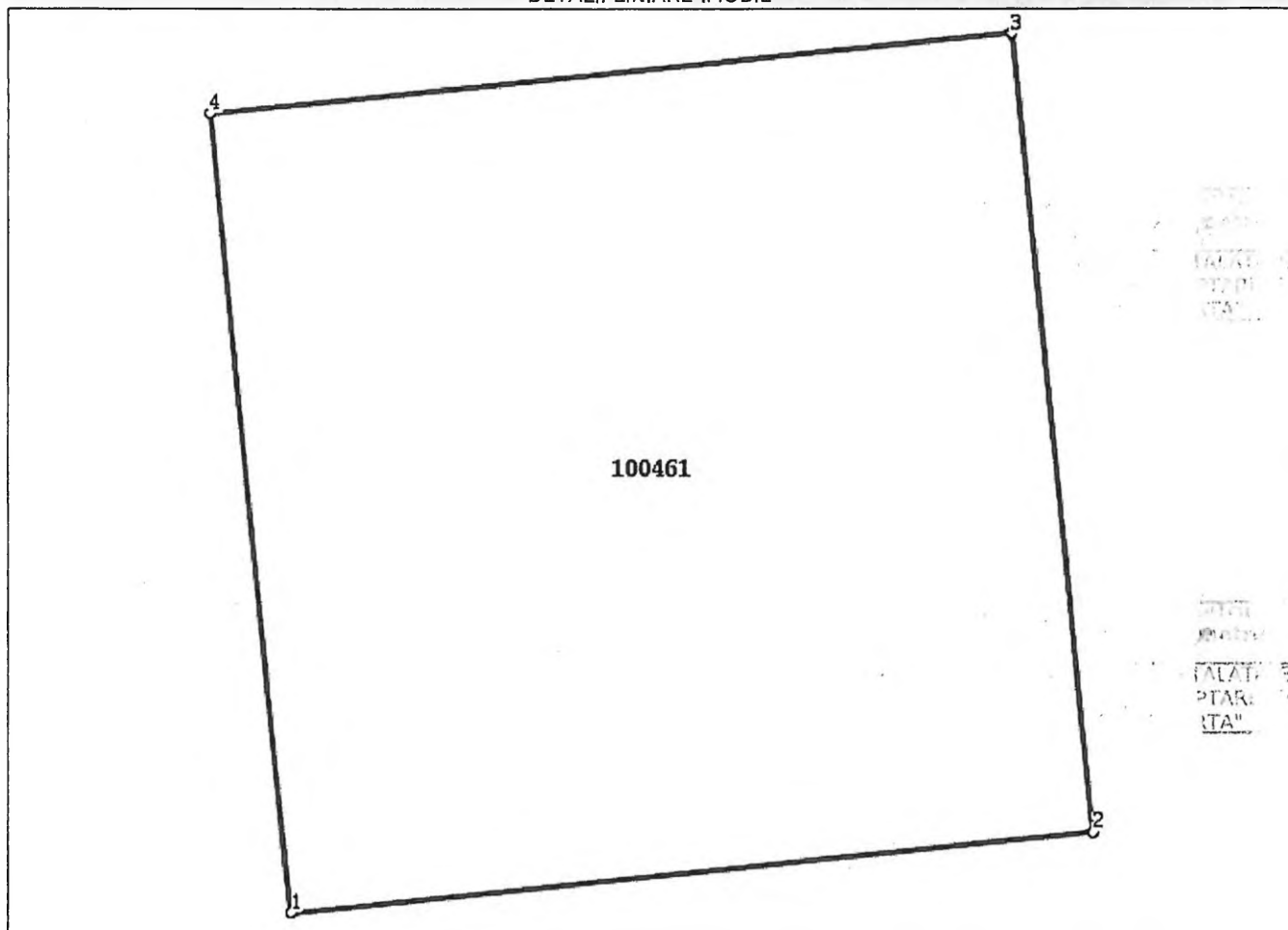
| Inscrieri privind dezmembrămintele dreptului de proprietate, drepturi reale de garanție și sarcini | Referințe |
|---|-----------|
| NU SUNT | |

Anexa Nr. 1 La Partea I**Teren**

| | | |
|--------------|-----------------|------------------------|
| Nr cadastral | Suprafața (mp)* | Observații / Referințe |
| 100461 | 60 | |

* Suprafața este determinată în planul de proiecție Stereo 70.

DETALII LINIARE IMOBIL

**Date referitoare la teren**

| Nr Crt | Categorie folosință | Intra vilan | Suprafața (mp) | Tarla | Parcelă | Nr. topo | Observații / Referințe |
|--------|---------------------|-------------|----------------|-------|---------|----------|--|
| 1 | arabil | NU | 60 | 28 | 715 | - | PUT NR. 14 CU INSTALATIILE AFERENTE DE "CAPTARE SI ADUCTIUNE APA IASI - POIORTA" |

Lungime Segmente

1) Valorile lungimilor segmentelor sunt obținute din proiecție în plan.

| Punct început | Punct sfârșit | Lungime segment (** (m) |
|---------------|---------------|-------------------------|
| 1 | 2 | 7.75 |
| 2 | 3 | 7.75 |
| 3 | 4 | 7.75 |
| 4 | 1 | 7.75 |

** Lungimile segmentelor sunt determinate în planul de proiecție Stereo 70 și sunt rotunjite la 1 milimetru.

*** Distanța dintre puncte este formată din segmente cumulate ce sunt mai mici decât valoarea 1 milimetru.

Extrasul de carte funciară generat prin sistemul informatic integrat al ANCPI conține informațiile din cartea funciară active la data generării. Acesta este valabil în condițiile prevăzute de art. 7 din Legea nr. 455/2001, coroborat cu art. 3 din O.U.G. nr. 41/2016, exclusiv în mediul electronic, pentru activități și procese administrative prevăzute de legislația în vigoare. Valabilitatea poate fi extinsă și în forma fizică a documentului, fără semnătură olografă, cu acceptul expres sau procedural al instituției publice ori entității care a solicitat prezentarea acestui extras.

Verificarea corectitudinii și realității informațiilor conținute de document se poate face la adresa www.ancpi.ro/verificare, folosind codul de verificare online disponibil în antet. Codul de verificare este valabil 30 de zile calendaristice de la momentul generării documentului.

Data și ora generării,

24/07/2020, 12:32

BOSANCU VERGINIA - ANGELICA
referent
OCPI Brașov - BCPI Făgăraș



Oficiul de Cadastru și Publicitate Imobiliară BRASOV
Biroul de Cadastru și Publicitate Imobiliară Fagaras

ANCP
AGENCIJA NAȚIONALĂ
DE CADASTRU ȘI
PUBLICITATE IMOBILIARĂ

EXTRAS DE CARTE FUNCİARĂ PENTRU INFORMARE

Carte Funciară Nr. 100480 Recea

| | |
|------------|-------|
| Nr. cerere | 13936 |
| Ziua | 24 |
| Luna | 07 |
| Anul | 2020 |

Cod verificare
100086702358



A. Partea I. Descrierea imobilului

TEREN Extravilan

Adresa: Jud. Brasov

| Nr. Crt | Nr. cadastral Nr. topografic | Suprafața* (mp) | Observații / Referințe |
|---------|---------------------------------|-----------------|------------------------|
| A1 | 100480 | 60 | |

B. Partea II. Proprietari și acte

| Înscrieri privitoare la dreptul de proprietate și alte drepturi reale | Referințe |
|--|-----------|
| 10800 / 30/10/2009 Act Normativ nr. 8015, din 22/06/1978 emis de CONSILIUL DE STAT; | |
| B1 Intabulare, drept de PROPRIETATE expropriere, dobandit prin Lege, cota actuala 1/1 1) STATUL ROMAN | A1 |

C. Partea III. SARCINI .

| Inscrieri privind dezmembrămintele dreptului de proprietate, drepturi reale de garanție și sarcini | Referințe |
|---|-----------|
| NU SUNT | |

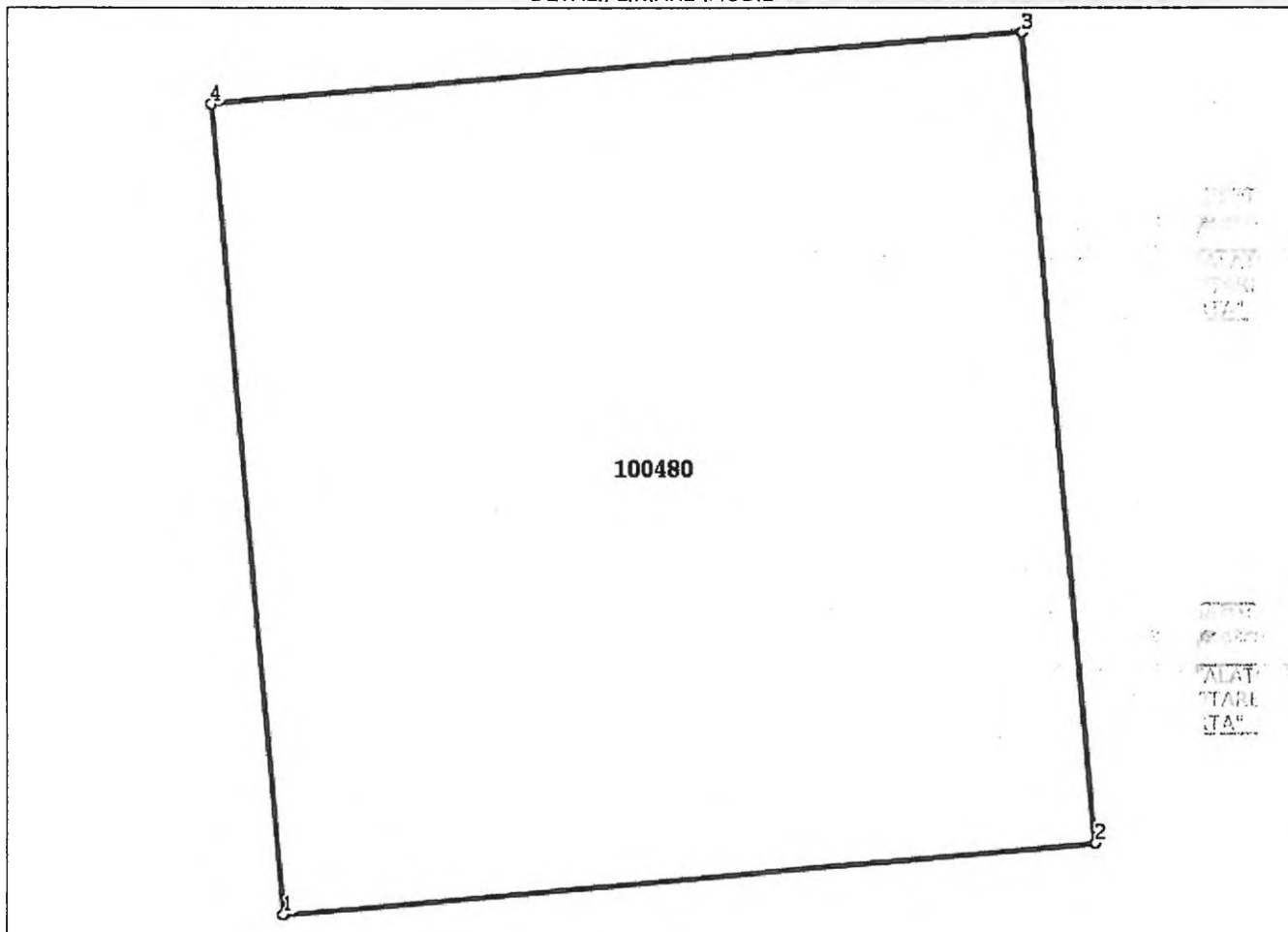
Anexa Nr. 1 La Partea I

Teren

| | | |
|--------------|-----------------|------------------------|
| Nr cadastral | Suprafața (mp)* | Observații / Referințe |
| 100480 | 60 | |

* Suprafața este determinată în planul de proiecție Stereo 70.

DETALII LINIARE IMOBIL



Date referitoare la teren

| Nr Crt | Categorie folosință | Intravilan | Suprafața (mp) | Tarla | Parcelă | Nr. topo | Observații / Referințe |
|--------|---------------------|------------|----------------|-------|---------|----------|--|
| 1 | arabil | NU | 60 | 28 | 715 | - | PUT NR. 15 CU INSTALATIILE AFERENTE DE "CAPTARE SI ADUCTIUNE APA IASI - POIORTA" |

Lungime Segmente

1) Valorile lungimilor segmentelor sunt obținute din proiecție în plan.

| Punct început | Punct sfârșit | Lungime segment (m) |
|---------------|---------------|---------------------|
| 1 | 2 | 7.751 |
| 2 | 3 | 7.751 |
| 3 | 4 | 7.751 |
| 4 | 1 | 7.751 |

** Lungimile segmentelor sunt determinate în planul de proiecție Stereo 70 și sunt rotunjite la 1 milimetru.

*** Distanța dintre puncte este formată din segmente cumulate ce sunt mai mici decât valoarea 1 milimetru.

Extrasul de carte funciară generat prin sistemul informatic integrat al ANCPİ conține informațiile din cartea funciară active la data generării. Acesta este valabil în condițiile prevăzute de art. 7 din Legea nr. 455/2001, coroborat cu art. 3 din O.U.G. nr. 41/2016, exclusiv în mediul electronic, pentru activități și procese administrative prevăzute de legislația în vigoare. Valabilitatea poate fi extinsă și în forma fizică a documentului, fără semnătură olografă, cu acceptul expres sau procedural al instituției publice ori entității care a solicitat prezentarea acestui extras.

Verificarea corectitudinii și realității informațiilor conținute de document se poate face la adresa **www.ancpi.ro/verificare**, folosind codul de verificare online disponibil în antet. Codul de verificare este valabil 30 de zile calendaristice de la momentul generării documentului.

Data și ora generării,

24/07/2020, 12:31

BOȘANCU VERGINA - ANGELICA
referent
OCPI Brașov - OCPI Tâgăraș



Oficiul de Cadastru și Publicitate Imobiliară BRASOV
Biroul de Cadastru și Publicitate Imobiliară Fagaras

| | |
|------------|-------|
| Nr. cerere | 13935 |
| Ziua | 24 |
| Luna | 07 |
| Anul | 2020 |

Cod verificare
100086701815



EXTRAS DE CARTE FUNCİARĂ PENTRU INFORMARE

Carte Funciară Nr. 100458 Recea

A. Partea I. Descrierea imobilului

TEREN Extravilan

Adresa: Jud. Brasov

| Nr. Crt | Nr. cadastral Nr. topografic | Suprafața* (mp) | Observații / Referințe |
|---------|---------------------------------|-----------------|------------------------|
| A1 | 100458 | 60 | |

B. Partea II. Proprietari și acte

| Înscrieri privitoare la dreptul de proprietate și alte drepturi reale | Referințe |
|---|---|
| 10803 / 30/10/2009 | |
| Act Normativ nr. 8015, din 22/06/1978 emis de CONSILIUL DE STAT; | |
| B1 | Intabulare, drept de PROPRIETATE expropriere, dobandit prin Lege, cota actuala 1/1 |
| | 1) STATUL ROMAN |
| | A1 |

C. Partea III. SARCINI .


| Înscrieri privind dezmembrările dreptului de proprietate, drepturi reale de garanție și sarcini | Referințe |
|---|-----------|
| NU SUNT | |

Anexa Nr. 1 La Partea I**Teren**

| | | |
|--------------|-----------------|------------------------|
| Nr cadastral | Suprafața (mp)* | Observații / Referințe |
| 100458 | 60 | |

* Suprafața este determinată în planul de proiecție Stereo 70.

DETALII LINIARE IMOBIL

**Date referitoare la teren**

| Nr Crt | Categorie folosință | Intra vilan | Suprafața (mp) | Tarla | Parcelă | Nr. topo | Observații / Referințe |
|--------|---------------------|-------------|----------------|-------|---------|----------|--|
| 1 | arabil | NU | 60 | 28 | 715 | - | PUT NR. 16 CU INSTALATIILE AFERENTE DE "CAPTARE SI ADUCTIUNE APA IASI - POIORTA" |

Lungime Segmente

1) Valorile lungimilor segmentelor sunt obținute din proiecție în plan.

| Punct început | Punct sfârșit | Lungime segment (** (m)) |
|---------------|---------------|--------------------------|
| 1 | 2 | 7.751 |
| 2 | 3 | 7.751 |
| 3 | 4 | 7.751 |
| 4 | 1 | 7.751 |

** Lungimile segmentelor sunt determinate în planul de proiecție Stereo 70 și sunt rotunjite la 1 milimetru.

*** Distanța dintre puncte este formată din segmente cumulate ce sunt mai mici decât valoarea 1 milimetru.

Extrasul de carte funciară generat prin sistemul informatic integrat al ANCPI conține informațiile din cartea funciară active la data generării. Acesta este valabil în condițiile prevăzute de art. 7 din Legea nr. 455/2001, coroborat cu art. 3 din O.U.G. nr. 41/2016, exclusiv în mediul electronic, pentru activități și procese administrative prevăzute de legislația în vigoare. Valabilitatea poate fi extinsă și în forma fizică a documentului, fără semnătură olografă, cu acceptul expres sau procedural al instituției publice ori entității care a solicitat prezentarea acestui extras.

Verificarea corectitudinii și realității informațiilor conținute de document se poate face la adresa www.ancpi.ro/verificare, folosind codul de verificare online disponibil în antet. Codul de verificare este valabil 30 de zile calendaristice de la momentul generării documentului.

Data și ora generării,

24/07/2020, 12:30

LEONOR VIRGINIA - ANGELICA
referent
OCPI Brașov - OCPI Făgăraș





Oficiul de Cadastru și Publicitate Imobiliară BRASOV
Biroul de Cadastru și Publicitate Imobiliară Fagaras

EXTRAS DE CARTE FUNCİARĂ PENTRU INFORMARE

Carte Funciară Nr. 100459 Recea

| | |
|------------|-------|
| Nr. cerere | 13958 |
| Ziua | 24 |
| Luna | 07 |
| Anul | 2020 |

Cod verificare
100086703796



A. Partea I. Descrierea imobilului

TEREN Extravilan

Adresa: Jud. Brasov

| Nr. Crt | Nr. cadastral Nr. topografic | Suprafața* (mp) | Observații / Referințe |
|---------|---------------------------------|-----------------|------------------------|
| A1 | 100459 | 60 | |

B. Partea II. Proprietari și acte

| Înscrieri privitoare la dreptul de proprietate și alte drepturi reale | Referințe |
|--|-----------|
| 10801 / 30/10/2009 | |
| Act Normativ nr. 8015, din 22/06/1978 emis de CONSILIUL DE STAT; | |
| B1 Intabulare, drept de PROPRIETATE expropriere, dobandit prin Lege, cota actuala 1/1 1) STATUL ROMAN | A1 |

C. Partea III. SARCINI .

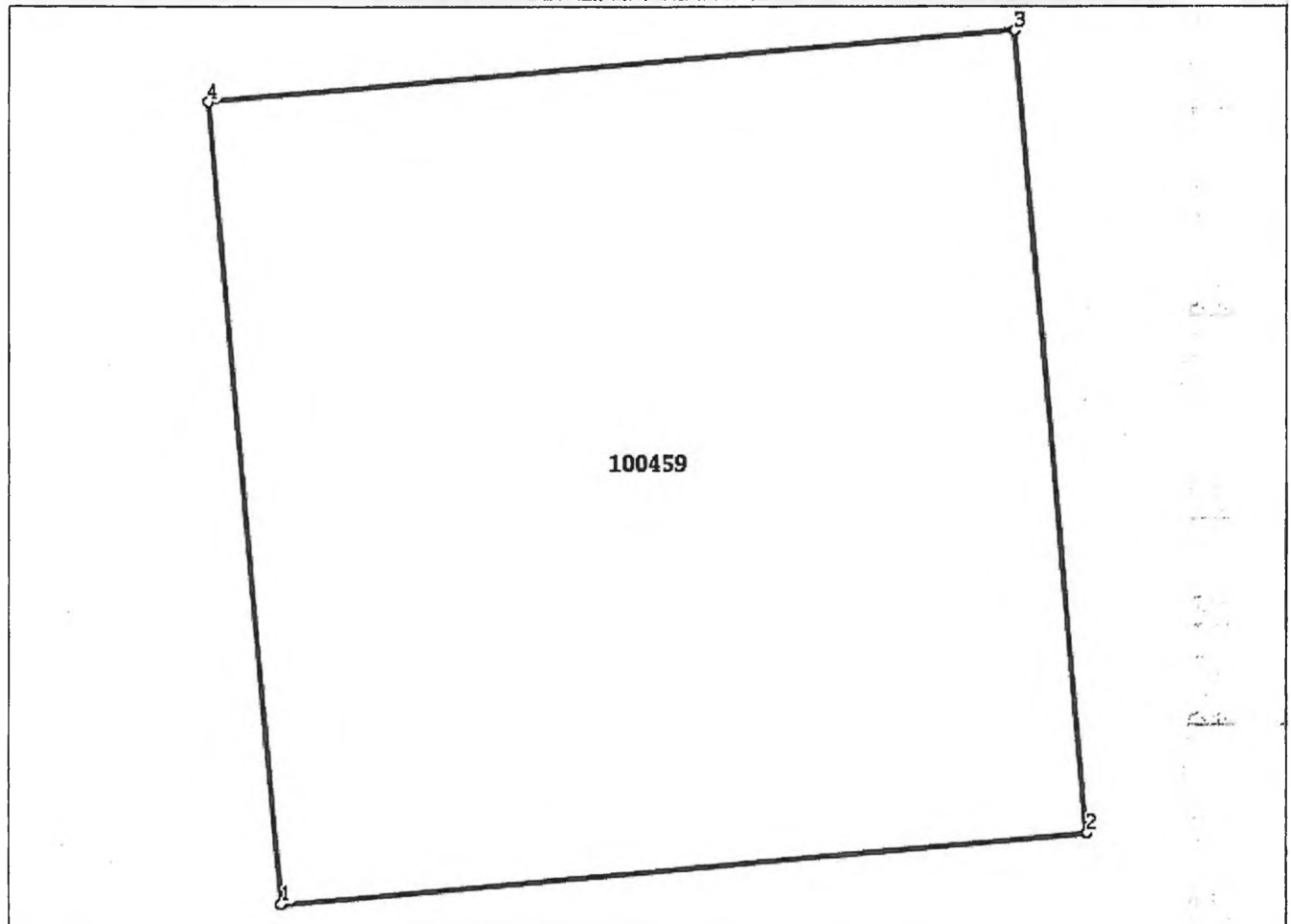
| Inscrieri privind dezmembrămintele dreptului de proprietate, drepturi reale de garanție și sarcini | Referințe |
|---|-----------|
| NU SUNT | |

Anexa Nr. 1 La Partea I**Teren**

| | | |
|--------------|-----------------|------------------------|
| Nr cadastral | Suprafața (mp)* | Observații / Referințe |
| 100459 | 60 | |

* Suprafața este determinată în planul de proiecție Stereo 70.

DETALII LINIARE IMOBIL

**Date referitoare la teren**

| Nr Crt | Categorie folosință | Intra vilan | Suprafața (mp) | Tarla | Parcelă | Nr. topo | Observații / Referințe |
|--------|---------------------|-------------|----------------|-------|---------|----------|---|
| 1 | arabil | NU | 60 | 28 | 715 | - | PUT NR. 17, CU INSTALATIILE AFERENTE DE "CAPTARE SI ADUCTIUNE APA IASI-POIORTA. |

Lungime Segmente

1) Valorile lungimilor segmentelor sunt obținute din proiecție în plan.

| Punct început | Punct sfârșit | Lungime segment (m) |
|---------------|---------------|---------------------|
| 1 | 2 | 7.751 |
| 2 | 3 | 7.751 |
| 3 | 4 | 7.751 |
| 4 | 1 | 7.751 |

** Lungimile segmentelor sunt determinate în planul de proiecție Stereo 70 și sunt rotunjite la 1 milimetru.

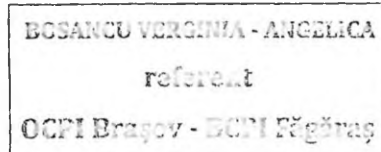
*** Distanța dintre puncte este formată din segmente cumulate ce sunt mai mici decât valoarea 1 milimetru.

Extrasul de carte funciară generat prin sistemul informatic integrat al ANCPI conține informațiile din cartea funciară active la data generării. Acesta este valabil în condițiile prevăzute de art. 7 din Legea nr. 455/2001, coroborat cu art. 3 din O.U.G. nr. 41/2016, exclusiv în mediul electronic, pentru activități și procese administrative prevăzute de legislația în vigoare. Valabilitatea poate fi extinsă și în forma fizică a documentului, fără semnătură olografă, cu acceptul expres sau procedural al instituției publice ori entității care a solicitat prezentarea acestui extras.

Verificarea corectitudinii și realității informațiilor conținute de document se poate face la adresa **www.ancpi.ro/verificare**, folosind codul de verificare online disponibil în antet. Codul de verificare este valabil 30 de zile calendaristice de la momentul generării documentului.

Data și ora generării,

24/07/2020, 12:53



r J d c



EXTRAS DE CARTE FUNCİARĂ PENTRU INFORMARE

Carte Funciară Nr. 100323 Lisa

A. Partea I. Descrierea imobilului

TEREN Extravilan

Adresa: Jud. Brasov

| Nr. Crt | Nr. cadastral Nr. topografic | Suprafața* (mp) | Observații / Referințe |
|---------|------------------------------|-----------------|------------------------|
| A1 | 100323 | 60 | |

B. Partea II. Proprietari și acte

| Înscrieri privitoare la dreptul de proprietate și alte drepturi reale | Referințe |
|---|--|
| 10816 / 30/10/2009 | |
| Act Normativ nr. 8015, din 22/06/1978 emis de CONSILIUL DE STAT; | |
| B1 | Intabulare, drept de PROPRIETATE expropriere, dobandit prin Lege, cota actuala 1/1 |
| | 1) STATUL ROMAN |

C. Partea III. SARCINI .


| Înscrieri privind dezmembrămintele dreptului de proprietate, drepturi reale de garanție și sarcini | Referințe |
|--|-----------|
| NU SUNT | |

Anexa Nr. 1 La Partea I**Teren**

| Nr cadastral | Suprafața (mp)* | Observații / Referințe |
|--------------|-----------------|------------------------|
| 100323 | 60 | |

* Suprafața este determinată în planul de proiecție Stereo 70.

DETALII LINIARE IMOBIL

**Date referitoare la teren**

| Nr Crt | Categorie folosință | Intra vilan | Suprafața (mp) | Tarla | Parcelă | Nr. topo | Observații / Referințe |
|--------|---------------------|-------------|----------------|-------|---------|----------|--|
| 1 | faneata | NU | 60 | 3 | 108 | - | PUT NR. 18 CU INSTALATIILE AFERENTE DE "CAPTARE SI ADUCTIUNE APA IASI - POIORTA" |

Lungime Segmente

1) Valorile lungimilor segmentelor sunt obținute din proiecție în plan.

| Punct început | Punct sfârșit | Lungime segment (** (m)) |
|---------------|---------------|--------------------------|
| 1 | 2 | 7.751 |
| 2 | 3 | 7.751 |
| 3 | 4 | 7.751 |
| 4 | 1 | 7.751 |

** Lungimile segmentelor sunt determinate în planul de proiecție Stereo 70 și sunt rotunjite la 1 milimetru.

*** Distanța dintre puncte este formată din segmente cumulate ce sunt mai mici decât valoarea 1 milimetru.

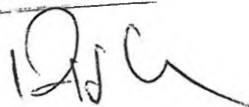
Extrasul de carte funciară generat prin sistemul informatic integrat al ANCPI conține informațiile din cartea funciară active la data generării. Acesta este valabil în condițiile prevăzute de art. 7 din Legea nr. 455/2001, coroborat cu art. 3 din O.U.G. nr. 41/2016, exclusiv în mediul electronic, pentru activități și procese administrative prevăzute de legislația în vigoare. Valabilitatea poate fi extinsă și în forma fizică a documentului, fără semnătură olografă, cu acceptul expres sau procedural al instituției publice ori entității care a solicitat prezentarea acestui extras.

Verificarea corectitudinii și realității informațiilor conținute de document se poate face la adresa www.ancpi.ro/verificare, folosind codul de verificare online disponibil în anet. Codul de verificare este valabil 30 de zile calendaristice de la momentul generării documentului.

Data și ora generării,

27/07/2020, 08:55

BOSANCU VERGINIA - ANGELICA
referent
OCPI Brașov - BCPI Făgăraș





EXTRAS DE CARTE FUNCİARĂ PENTRU INFORMARE

Carte Funciară Nr. 100328 Lisa

A. Partea I. Descrierea imobilului

TEREN Extravilan

Adresa: Jud. Brasov

| Nr. Crt | Nr. cadastral Nr. topografic | Suprafața* (mp) | Observații / Referințe |
|---------|------------------------------|-----------------|------------------------|
| A1 | 100328 | 60 | |

B. Partea II. Proprietari și acte

| Înscrieri privitoare la dreptul de proprietate și alte drepturi reale | Referințe |
|--|-----------|
| 10806 / 30/10/2009 | |
| Act Normativ nr. 8015, din 22/06/1978 emis de CONSILIUL DE STAT; | |
| B1 | A1 |
| Intabulare, drept de PROPRIETATE expropriere, dobandit prin Succesiune, cota actuala 1/1 | |
| 1) STATUL ROMAN | |

C. Partea III. SARCINI .

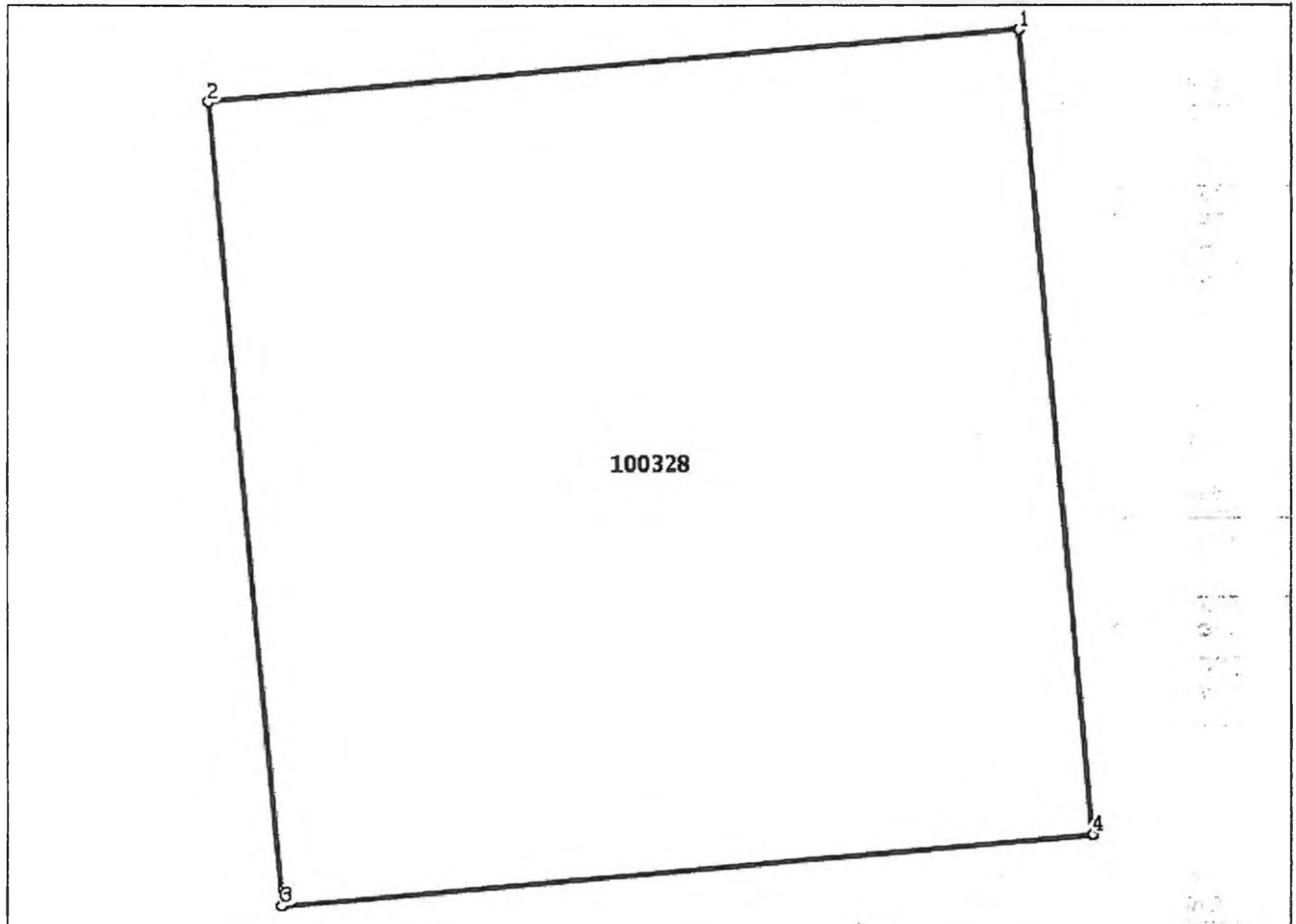
| Inscrieri privind dezmembrămintele dreptului de proprietate, drepturi reale de garanție și sarcini | Referințe |
|--|-----------|
| NU SUNT | |

Anexa Nr. 1 La Partea I**Teren**

| | | |
|--------------|-----------------|------------------------|
| Nr cadastral | Suprafața (mp)* | Observații / Referințe |
| 100328 | 60 | |

* Suprafața este determinată în planul de proiecție Stereo 70.

DETALII LINIARE IMOBIL

**Date referitoare la teren**

| Nr Crt | Categorie folosință | Intra vilan | Suprafața (mp) | Tarla | Parcelă | Nr. topo | Observații / Referințe |
|--------|---------------------|-------------|----------------|-------|---------|----------|---|
| 1 | arabil | NU | 60 | 3 | 108 | - | PUT NR.19 CU INSTALATII AFERENTE DE "CAPTARE SI ADUCTIUNE APA IASI-POIORTA" |

Lungime Segmente

1) Valorile lungimilor segmentelor sunt obținute din proiecție în plan.

| Punct început | Punct sfârșit | Lungime segment (** (m)) |
|---------------|---------------|--------------------------|
| 1 | 2 | 7.751 |
| 2 | 3 | 7.751 |
| 3 | 4 | 7.751 |
| 4 | 1 | 7.751 |

** Lungimile segmentelor sunt determinate în planul de proiecție Stereo 70 și sunt rotunjite la 1 milimetru.

*** Distanța dintre puncte este formată din segmente cumulate ce sunt mai mici decât valoarea 1 milimetru.

Extrasul de carte funciară generat prin sistemul informatic integrat al ANCPI conține informațiile din cartea funciară active la data generării. Acesta este valabil în condițiile prevăzute de art. 7 din Legea nr. 455/2001, coroborat cu art. 3 din O.U.G. nr. 41/2016, exclusiv în mediul electronic, pentru activități și procese administrative prevăzute de legislația în vigoare. Valabilitatea poate fi extinsă și în forma fizică a documentului, fără semnătură olografă, cu acceptul expres sau procedural al instituției publice ori entității care a solicitat prezentarea acestui extras.

Verificarea corectitudinii și realității informațiilor conținute de document se poate face la adresa **www.ancpi.ro/verificare**, folosind codul de verificare online disponibil în antet. Codul de verificare este valabil 30 de zile calendaristice de la momentul generării documentului.

Data și ora generării,

27/07/2020, 08:54

BOSANCU VERGINIA - ANGELICA
referent
OCPI Brașov - BCPI Făgăraș





**EXTRAS DE CARTE FUNCİARĂ
 PENTRU INFORMARE**

Carte Funciară Nr. 100307 Lisa

A. Partea I. Descrierea imobilului

TEREN Extravilan

Adresa: Jud. Brasov

| Nr. Crt | Nr. cadastral Nr. topografic | Suprafața* (mp) | Observații / Referințe |
|---------|---------------------------------|-----------------|------------------------|
| A1 | 100307 | 60 | |

B. Partea II. Proprietari și acte

| Înscrieri privitoare la dreptul de proprietate și alte drepturi reale | Referințe |
|--|-----------|
| 10813 / 30/10/2009 | |
| Act Normativ nr. 8015, din 22/06/1978 emis de CONSILIUL DE STAT; | |
| B1 Intabulare, drept de PROPRIETATE expropriere, dobandit prin Lege, cota actuala 1/1 | A1 |
| 1) STATUL ROMAN | |

C. Partea III. SARCINI .


| Inscrieri privind dezmembrămintele dreptului de proprietate, drepturi reale de garanție și sarcini | Referințe |
|---|-----------|
| NU SUNT | |

Anexa Nr. 1 La Partea I**Teren**

| Nr cadastral | Suprafața (mp)* | Observații / Referințe |
|--------------|-----------------|------------------------|
| 100307 | 60 | |

* Suprafața este determinată în planul de proiecție Stereo 70.

DETALII LINIARE IMOBIL

**Date referitoare la teren**

| Nr Crt | Categorie folosință | Intra vilan | Suprafața (mp) | Tarla | Parcelă | Nr. topo | Observații / Referințe |
|--------|---------------------|-------------|----------------|-------|---------|----------|--|
| 1 | arabil | NU | 60 | 4 | 108 | - | PUT NR. 20 CU INSTALATIILE AFERENTE DE "CAPTARE SI ADUCTIUNE APA IASI-POIORTA" |

Lungime Segmente

1) Valorile lungimilor segmentelor sunt obținute din proiecție în plan.

| Punct început | Punct sfârșit | Lungime segment (** (m) |
|---------------|---------------|-------------------------|
| 1 | 2 | 7.75 |
| 2 | 3 | 7.75 |
| 3 | 4 | 7.75 |
| 4 | 1 | 7.75 |

** Lungimile segmentelor sunt determinate în planul de proiecție Stereo 70 și sunt rotunjite la 1 milimetru.

*** Distanța dintre puncte este formată din segmente cumulate ce sunt mai mici decât valoarea 1 milimetru.


Extrasul de carte funciară generat prin sistemul informatic integrat al ANCPI conține informațiile din cartea funciară active la data generării. Acesta este valabil în condițiile prevăzute de art. 7 din Legea nr. 455/2001, coroborat cu art. 3 din O.U.G. nr. 41/2016, exclusiv în mediul electronic, pentru activități și procese administrative prevăzute de legislația în vigoare. Valabilitatea poate fi extinsă și în forma fizică a documentului, fără semnătură olografă, cu acceptul expres sau procedural al instituției publice ori entității care a solicitat prezentarea acestui extras.

Verificarea corectitudinii și realității informațiilor conținute de document se poate face la adresa **www.ancpi.ro/verificare**, folosind codul de verificare online disponibil în antet. Codul de verificare este valabil 30 de zile calendaristice de la momentul generării documentului.

Data și ora generării,

27/07/2020, 08:53

BOSANCU VERGINIA - ANGELICA
referent
OCPI Brașov - BCPI Făgăraș



**EXTRAS DE CARTE FUNCİARĂ
PENTRU INFORMARE**

Carte Funciară Nr. 100345 Lisa

| | |
|------------|-------|
| Nr. cerere | 13991 |
| Ziua | 27 |
| Luna | 07 |
| Anul | 2020 |

Cod verificare
100086718640



A. Partea I. Descrierea imobilului

TEREN Extravilan

Adresa: Jud. Brasov

| Nr. Crt | Nr. cadastral Nr. topografic | Suprafața* (mp) | Observații / Referințe |
|---------|---------------------------------|-----------------|------------------------|
| A1 | 100345 | 60 | |

B. Partea II. Proprietari și acte

| Înscrieri privitoare la dreptul de proprietate și alte drepturi reale | Referințe |
|---|-----------|
| 10821 / 30/10/2009 | |
| Act Normativ nr. 8015, din 22/06/1978 emis de CONSILIUL DE STAT; | |
| B1 | A1 |
| Intabulare, drept de PROPRIETATE expropriere, dobandit prin Lege, cota actuala 1/1 | |
| 1) STATUL ROMAN | |

C. Partea III. SARCINI .

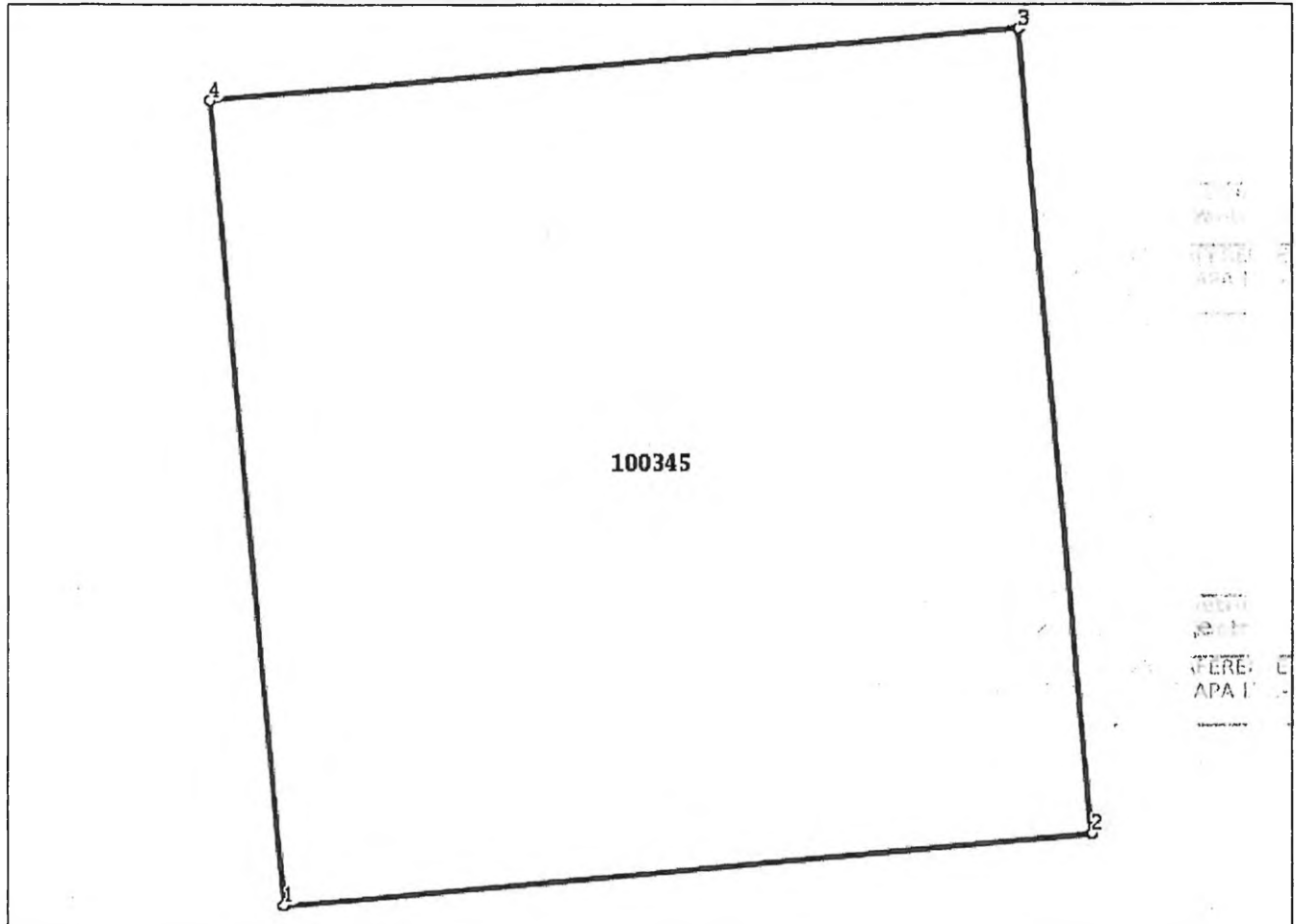
| Inscrieri privind dezmembrămintele dreptului de proprietate, drepturi reale de garanție și sarcini | Referințe |
|---|-----------|
| NU SUNT | |

Anexa Nr. 1 La Partea I**Teren**

| | | |
|--------------|-----------------|------------------------|
| Nr cadastral | Suprafața (mp)* | Observații / Referințe |
| 100345 | 60 | |

* Suprafața este determinată în planul de proiecție Stereo 70.

DETALII LINIARE IMOBIL

**Date referitoare la teren**

| Nr Crt | Categorie folosință | Intra vilan | Suprafața (mp) | Tarla | Parcelă | Nr. topo | Observații / Referințe |
|--------|---------------------|-------------|----------------|-------|---------|----------|---|
| 1 | faneata | NU | 60 | 3 | 108 | - | PUT NR.21 CU INSTALATII AFERENTE DE "CAPTARE SI ADUCTIUNE APA IASI-POIORTA" |

Lungime Segmente

1) Valorile lungimilor segmentelor sunt obținute din proiecție în plan.

| Punct început | Punct sfârșit | Lungime segment (** (m)) |
|---------------|---------------|--------------------------|
| 1 | 2 | 7.751 |
| 2 | 3 | 7.751 |
| 3 | 4 | 7.751 |
| 4 | 1 | 7.751 |

** Lungimile segmentelor sunt determinate în planul de proiecție Stereo 70 și sunt rotunjite la 1 milimetru.

*** Distanța dintre puncte este formată din segmente cumulate ce sunt mai mici decât valoarea 1 milimetru.

Extrasul de carte funciară generat prin sistemul informatic integrat al ANCPI conține informațiile din cartea funciară active la data generării. Acesta este valabil în condițiile prevăzute de art. 7 din Legea nr. 455/2001, coroborat cu art. 3 din O.U.G. nr. 41/2016, exclusiv în mediul electronic, pentru activități și procese administrative prevăzute de legislația în vigoare. Valabilitatea poate fi extinsă și în forma fizică a documentului, fără semnătură olografă, cu acceptul expres sau procedural al instituției publice ori entității care a solicitat prezentarea acestui extras.

Verificarea corectitudinii și realității informațiilor conținute de document se poate face la adresa www.ancpi.ro/verificare, folosind codul de verificare online disponibil în antet. Codul de verificare este valabil 30 de zile calendaristice de la momentul generării documentului.

Data și ora generării,

27/07/2020, 08:52

BOSANCU VERGINIA - ANGELICA
referent
OCPI Brașov - BCPI Făgăraș





**EXTRAS DE CARTE FUNCİARĂ
PENTRU INFORMARE**

Carte Funciară Nr. 100320 Lisa

A. Partea I. Descrierea imobilului

TEREN Extravilan

Adresa: Jud. Brasov

| Nr. Crt | Nr. cadastral Nr. topografic | Suprafața* (mp) | Observații / Referințe |
|---------|------------------------------|-----------------|------------------------|
| A1 | 100320 | 60 | |

B. Partea II. Proprietari și acte

| Înscrieri privitoare la dreptul de proprietate și alte drepturi reale | Referințe |
|---|-----------|
| 10823 / 30/10/2009 | |
| Act Normativ nr. 8015, din 22/06/1978 emis de CONSILIUL DE STAT; | |
| B1 | A1 |
| Intabulare, drept de PROPRIETATE expropriere, dobandit prin Lege, cota actuala 1/1 1) STATUL ROMAN | |

C. Partea III. SARCINI .

| Inscrieri privind dezmembrămintele dreptului de proprietate, drepturi reale de garanție și sarcini | Referințe |
|--|-----------|
| NU SUNT | |

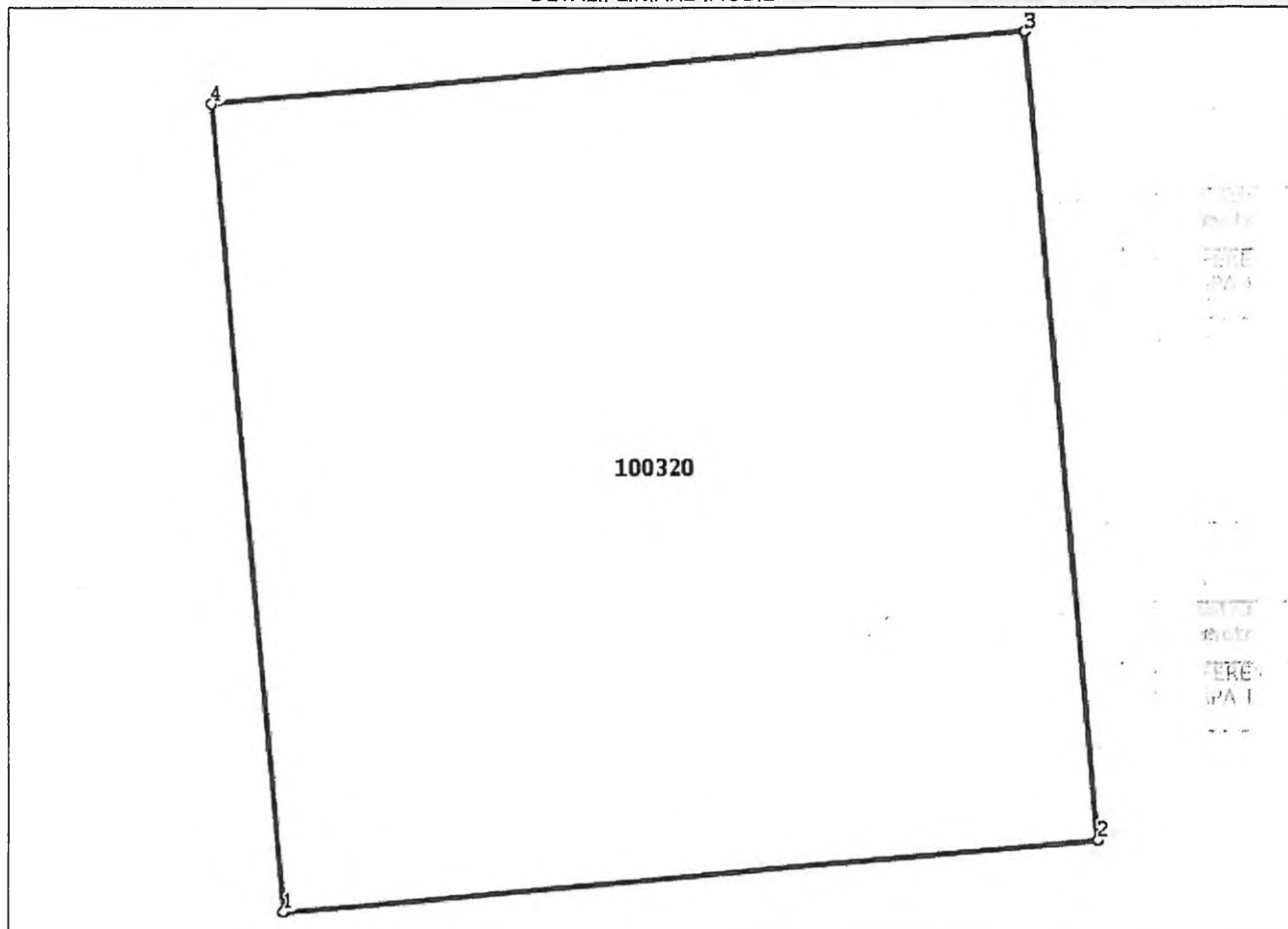
Anexa Nr. 1 La Partea I

Teren

| | | |
|--------------|-----------------|------------------------|
| Nr cadastral | Suprafața (mp)* | Observații / Referințe |
| 100320 | 60 | |

* Suprafața este determinată în planul de proiecție Stereo 70.

DETALII LINIARE IMOBIL



Date referitoare la teren

| Nr Crt | Categorie folosință | Intra vilan | Suprafața (mp) | Tarla | Parcelă | Nr. topo | Observații / Referințe |
|--------|---------------------|-------------|----------------|-------|---------|----------|---|
| 1 | arabil | NU | 60 | 3 | 108 | - | PUT NR.22 CU INSTALATII AFERENTE DE "CAPTARE SI ADUCTIUNE APA IASI-POIORTA" |

Lungime Segmente

1) Valorile lungimilor segmentelor sunt obținute din proiecție în plan.

| Punct început | Punct sfârșit | Lungime segment (** (m)) |
|---------------|---------------|--------------------------|
| 1 | 2 | 7.751 |
| 2 | 3 | 7.751 |
| 3 | 4 | 7.751 |
| 4 | 1 | 7.751 |

** Lungimile segmentelor sunt determinate în planul de proiecție Stereo 70 și sunt rotunjite la 1 milimetru.

*** Distanța dintre puncte este formată din segmente cumulate ce sunt mai mici decât valoarea 1 milimetru.

Extrasul de carte funciară generat prin sistemul informatic integrat al ANCPI conține informațiile din cartea funciară active la data generării. Acesta este valabil în condițiile prevăzute de art. 7 din Legea nr. 455/2001, coroborat cu art. 3 din O.U.G. nr. 41/2016, exclusiv în mediul electronic, pentru activități și procese administrative prevăzute de legislația în vigoare. Valabilitatea poate fi extinsă și în forma fizică a documentului, fără semnătură olografă, cu acceptul expres sau procedural al instituției publice ori entității care a solicitat prezentarea acestui extras.

Verificarea corectitudinii și realității informațiilor conținute de document se poate face la adresa **www.ancpi.ro/verificare**, folosind codul de verificare online disponibil în antet. Codul de verificare este valabil 30 de zile calendaristice de la momentul generării documentului.

Data și ora generării,

27/07/2020, 08:50

BOSANCU VERGINIA - ANGELICA
referent
OCPI Brașov - BCPI Făgăraș





Oficiul de Cadastru și Publicitate Imobiliară BRASOV
Biroul de Cadastru și Publicitate Imobiliară Fagaras

EXTRAS DE CARTE FUNCİARĂ PENTRU INFORMARE

Carte Funciară Nr. 100306 Lisa

| | |
|------------|-------|
| Nr. cerere | 13989 |
| Ziua | 27 |
| Luna | 07 |
| Anul | 2020 |

Cod verificare
100086718452



A. Partea I. Descrierea imobilului

TEREN Extravilan

Adresa: Jud. Brasov

| Nr. Crt | Nr. cadastral Nr. topografic | Suprafața* (mp) | Observații / Referințe |
|---------|---------------------------------|-----------------|------------------------|
| A1 | 100306 | 60 | |

B. Partea II. Proprietari și acte

| Înscrieri privitoare la dreptul de proprietate și alte drepturi reale | Referințe |
|---|-----------|
| 10815 / 30/10/2009 | |
| Act Normativ nr. 8015, din 22/06/1978 emis de CONSILIUL DE STAT; | |
| B1 | A1 |
| Intabulare, drept de PROPRIETATE expropriere, dobandit prin Lege, cota actuala 1/1 1) STATUL ROMAN | |

C. Partea III. SARCINI .

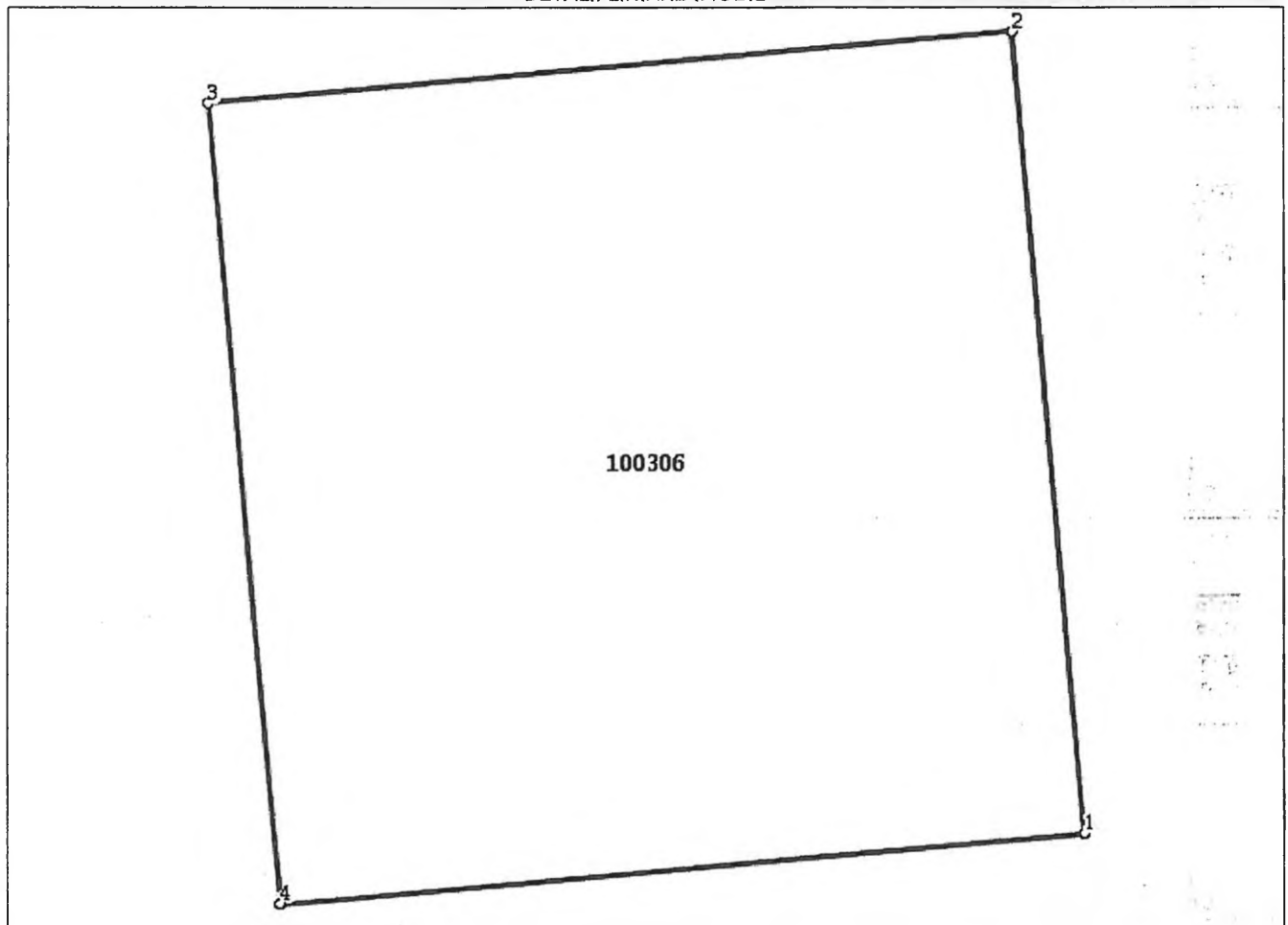
| Inscrieri privind dezmembrămintele dreptului de proprietate, drepturi reale de garanție și sarcini | Referințe |
|---|-----------|
| NU SUNT | |

Anexa Nr. 1 La Partea I**Teren**

| | | |
|--------------|-----------------|------------------------|
| Nr cadastral | Suprafața (mp)* | Observații / Referințe |
| 100306 | 60 | |

* Suprafața este determinată în planul de proiecție Stereo 70.

DETALII LINIARE IMOBIL

**Date referitoare la teren**

| Nr Crt | Categorie folosință | Intra vilan | Suprafața (mp) | Tarla | Parcelă | Nr. topo | Observații / Referințe |
|--------|---------------------|-------------|----------------|-------|---------|----------|---|
| 1 | arabil | NU | 60 | 3 | 108 | - | PUT NR.23 CU INSTALATII AFERENTE DE "CAPTARE SI ADUCTIUNE APA IASI-POIORTA" |

Lungime Segmente

1) Valorile lungimilor segmentelor sunt obținute din proiecție în plan.

| Punct început | Punct sfârșit | Lungime segment (** (m) |
|---------------|---------------|-------------------------|
| 1 | 2 | 7.751 |
| 2 | 3 | 7.751 |
| 3 | 4 | 7.751 |
| 4 | 1 | 7.751 |

** Lungimile segmentelor sunt determinate în planul de proiecție Stereo 70 și sunt rotunjite la 1 milimetru.

*** Distanța dintre puncte este formată din segmente cumulate ce sunt mai mici decât valoarea 1 milimetru.


Extrasul de carte funciară generat prin sistemul informatic integrat al ANCPI conține informațiile din cartea funciară active la data generării. Acesta este valabil în condițiile prevăzute de art. 7 din Legea nr. 455/2001, coroborat cu art. 3 din O.U.G. nr. 41/2016, exclusiv în mediul electronic, pentru activități și procese administrative prevăzute de legislația în vigoare. Valabilitatea poate fi extinsă și în forma fizică a documentului, fără semnătură olografă, cu acceptul expres sau procedural al instituției publice ori entității care a solicitat prezentarea acestui extras.

Verificarea corectitudinii și realității informațiilor conținute de document se poate face la adresa **www.ancpi.ro/verificare**, folosind codul de verificare online disponibil în antet. Codul de verificare este valabil 30 de zile calendaristice de la momentul generării documentului.

Data și ora generării,

27/07/2020, 08:49

BOSANCU VERGINIA - ANGELICA
referent
OCPI Brașov - BCPI Făgăraș





Oficiul de Cadastru și Publicitate Imobiliară BRASOV
Biroul de Cadastru și Publicitate Imobiliară Fagaras

ANCP
AGENCIA NAȚIONALĂ
DE CADASTRU ȘI
PUBLICITATE IMOBILIARĂ

EXTRAS DE CARTE FUNCİARĂ PENTRU INFORMARE

Carte Funciară Nr. 100319 Lisa

| | |
|------------|-------|
| Nr. cerere | 13987 |
| Ziua | 27 |
| Luna | 07 |
| Anul | 2020 |

Cod verificare
100086718049



A. Partea I. Descrierea imobilului

TEREN Extravilan

Adresa: Jud. Brasov

| Nr. Crt | Nr. cadastral Nr. topografic | Suprafața* (mp) | Observații / Referințe |
|---------|---------------------------------|-----------------|------------------------|
| A1 | 100319 | 60 | |

B. Partea II. Proprietari și acte

| Inscrieri privitoare la dreptul de proprietate și alte drepturi reale | Referințe |
|--|-----------|
| 10805 / 30/10/2009 | |
| Act Normativ nr. 8015, din 22/06/1978 emis de CONSILIUL DE STAT; | |
| B1 | A1 |
| Intabulare, drept de PROPRIETATEexpropriere, dobandit prin Lege, cota actuala 1/1 1) STATUL ROMAN | |

C. Partea III. SARCINI .

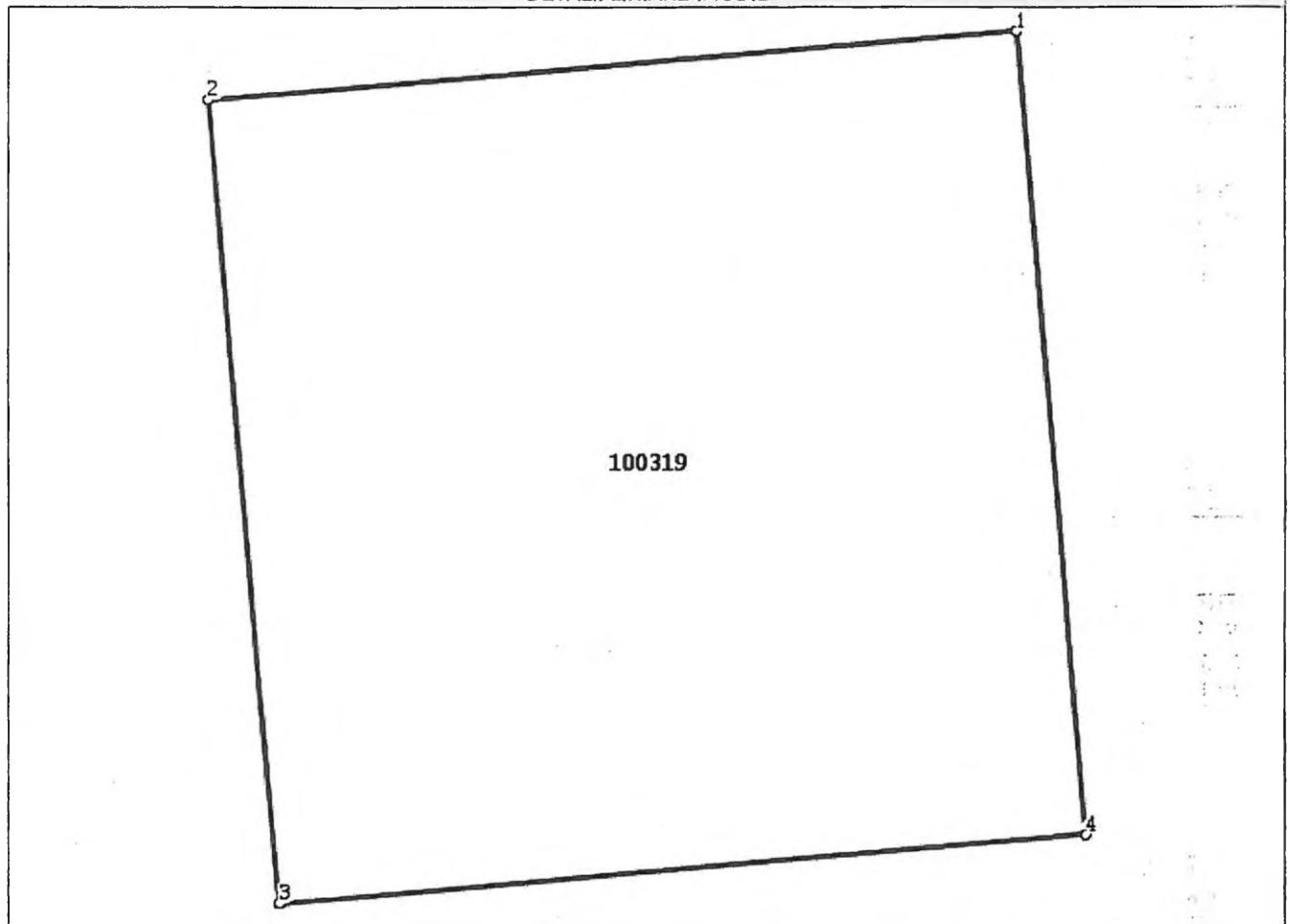
| Inscrieri privind dezmembrămintele dreptului de proprietate, drepturi reale de garanție și sarcini | Referințe |
|---|-----------|
| NU SUNT | |

Anexa Nr. 1 La Partea I**Teren**

| | | |
|--------------|-----------------|------------------------|
| Nr cadastral | Suprafața (mp)* | Observații / Referințe |
| 100319 | 60 | |

* Suprafața este determinată în planul de proiecție Stereo 70.

DETALII LINIARE IMOBIL

**Date referitoare la teren**

| Nr Crt | Categorie folosință | Intra vilan | Suprafața (mp) | Tarla | Parcelă | Nr. topo | Observații / Referințe |
|--------|---------------------|-------------|----------------|-------|---------|----------|---|
| 1 | arabil | NU | 60 | 3 | 108 | - | PUT NR. 24 CU INSTALATIILE AFERENTE DE "CAPTARE SI ADUCTIUNE APA IASI- POIORTA" |

Lungime Segmente

1) Valorile lungimilor segmentelor sunt obținute din proiecție în plan.

| Punct început | Punct sfârșit | Lungime segment (** (m)) |
|---------------|---------------|--------------------------|
| 1 | 2 | 7.75 |
| 2 | 3 | 7.75 |
| 3 | 4 | 7.75 |
| 4 | 1 | 7.75 |

** Lungimile segmentelor sunt determinate în planul de proiecție Stereo 70 și sunt rotunjite la 1 milimetru.

*** Distanța dintre puncte este formată din segmente cumulate ce sunt mai mici decât valoarea 1 milimetru.

Extrasul de carte funciară generat prin sistemul informatic integrat al ANCPI conține informațiile din cartea funciară active la data generării. Acesta este valabil în condițiile prevăzute de art. 7 din Legea nr. 455/2001, coroborat cu art. 3 din O.U.G. nr. 41/2016, exclusiv în mediul electronic, pentru activități și procese administrative prevăzute de legislația în vigoare. Valabilitatea poate fi extinsă și în forma fizică a documentului, fără semnătură olografă, cu acceptul expres sau procedural al instituției publice ori entității care a solicitat prezentarea acestui extras.

Verificarea corectitudinii și realității informațiilor conținute de document se poate face la adresa **www.ancpi.ro/verificare**, folosind codul de verificare online disponibil în antet. Codul de verificare este valabil 30 de zile calendaristice de la momentul generării documentului.

Data și ora generării,

27/07/2020, 08:48

BOSANCU VERGINIA - ANGELICA
referent
OCPI Brașov - BCPI Făgăraș



**EXTRAS DE CARTE FUNCİARĂ
PENTRU INFORMARE**

Carte Funciară Nr. 100337 Lisa

| | |
|------------|--------------|
| Nr. cerere | 13986 |
| Ziua | 27 |
| Luna | 07 |
| Anul | 2020 |

Cod verificare
100086718370



A. Partea I. Descrierea imobilului

TEREN Extravilan

Adresa: Jud. Brasov

| Nr. Crt | Nr. cadastral Nr. topografic | Suprafața* (mp) | Observații / Referințe |
|---------|------------------------------|-----------------|------------------------|
| A1 | 100337 | 60 | |

B. Partea II. Proprietari și acte

| Înscrieri privitoare la dreptul de proprietate și alte drepturi reale | Referințe |
|--|-----------|
| 10817 / 30/10/2009 | |
| Act Normativ nr. 8015, din 22/06/1978 emis de CONSILIUL DE STAT; | |
| B1 | A1 |
| Intabulare, drept de PROPRIETATE expropriere, dobandit prin Lege, cota actuala 1/1 | |
| 1) STATUL ROMAN | |

C. Partea III. SARCINI .


| Inscrieri privind dezmembrămintele dreptului de proprietate, drepturi reale de garanție și sarcini | Referințe |
|--|-----------|
| NU SUNT | |

Anexa Nr. 1 La Partea I**Teren**

| | | |
|--------------|-----------------|------------------------|
| Nr cadastral | Suprafața (mp)* | Observații / Referințe |
| 100337 | 60 | |

* Suprafața este determinată în planul de proiecție Stereo 70.

DETALII LINIARE IMOBIL

**Date referitoare la teren**

| Nr Crt | Categorie folosință | Intra vilan | Suprafața (mp) | Tarla | Parcelă | Nr. topo | Observații / Referințe |
|--------|---------------------|-------------|----------------|-------|---------|----------|---|
| 1 | arabil | NU | 60 | 3 | 104/1 | - | PUT NR. 25 CU INSTALATIILE AFERENTE DE "CAPTARE SI ADUCTIUNE APA IASI-POIORTA". |

Lungime Segmente

1) Valorile lungimilor segmentelor sunt obținute din proiecție în plan.

| Punct început | Punct sfârșit | Lungime segment (** (m)) |
|---------------|---------------|--------------------------|
| 1 | 2 | 7.75 |
| 2 | 3 | 7.75 |
| 3 | 4 | 7.75 |
| 4 | 1 | 7.75 |

** Lungimile segmentelor sunt determinate în planul de proiecție Stereo 70 și sunt rotunjite la 1 milimetru.

*** Distanța dintre puncte este formată din segmente cumulate ce sunt mai mici decât valoarea 1 milimetru.


Extrasul de carte funciară generat prin sistemul informatic integrat al ANCPİ conține informațiile din cartea funciară active la data generării. Acesta este valabil în condițiile prevăzute de art. 7 din Legea nr. 455/2001, coroborat cu art. 3 din O.U.G. nr. 41/2016, exclusiv în mediul electronic, pentru activități și procese administrative prevăzute de legislația în vigoare. Valabilitatea poate fi extinsă și în forma fizică a documentului, fără semnătură olografă, cu acceptul expres sau procedural al instituției publice ori entității care a solicitat prezentarea acestui extras.

Verificarea corectitudinii și realității informațiilor conținute de document se poate face la adresa www.ancpi.ro/verificare, folosind codul de verificare online disponibil în anet. Codul de verificare este valabil 30 de zile calendaristice de la momentul generării documentului.

Data și ora generării,

27/07/2020, 08:46

BOSANCU VERGINIA - ANGELICA
referent
OCPI Brașov - BCPI Făgăraș





**EXTRAS DE CARTE FUNCİARĂ
 PENTRU INFORMARE**

Carte Funciară Nr. 100317 Lisa

A. Partea I. Descrierea imobilului

TEREN Extravilan

Adresa: Jud. Brasov

| Nr. Crt | Nr. cadastral Nr. topografic | Suprafața* (mp) | Observații / Referințe |
|---------|---------------------------------|-----------------|------------------------|
| A1 | 100317 | 60 | |

B. Partea II. Proprietari și acte

| Înscrieri privitoare la dreptul de proprietate și alte drepturi reale | | Referințe |
|---|---|-----------|
| 10807 / 30/10/2009 | | |
| Act Normativ nr. 8015, din 22/06/1978 emis de CONSILIUL DE STAT; | | |
| B1 | Intabulare, drept de PROPRIETATE expropriere, dobandit prin Lege, cota actuala 1/1 1) STATUL ROMAN | A1 |

C. Partea III. SARCINI .


| Inscrieri privind dezmembrămintele dreptului de proprietate, drepturi reale de garanție și sarcini | Referințe |
|---|-----------|
| NU SUNT | |

Anexa Nr. 1 La Partea I**Teren**

| Nr cadastral | Suprafața (mp)* | Observații / Referințe |
|--------------|-----------------|------------------------|
| 100317 | 60 | |

* Suprafața este determinată în planul de proiecție Stereo 70.

DETALII LINIARE IMOBIL

**Date referitoare la teren**

| Nr Crt | Categorie folosință | Intra vilan | Suprafața (mp) | Tarla | Parcelă | Nr. topo | Observații / Referințe |
|--------|---------------------|-------------|----------------|-------|---------|----------|--|
| 1 | faneata | NU | 60 | 3 | 104/1 | - | PUT NR. 26 CU INSTALATIILE AFERENTE DE "CAPTARE SI ADUCTIUNE APA IASI - POIORTA" |

Lungime Segmente

1) Valorile lungimilor segmentelor sunt obținute din proiecție în plan.

| Punct început | Punct sfârșit | Lungime segment (** (m) |
|---------------|---------------|-------------------------|
| 1 | 2 | 7.75 |
| 2 | 3 | 7.75 |
| 3 | 4 | 7.75 |
| 4 | 1 | 7.75 |

** Lungimile segmentelor sunt determinate în planul de proiecție Stereo 70 și sunt rotunjite la 1 milimetru.

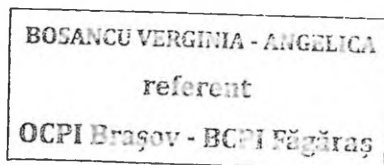
*** Distanța dintre puncte este formată din segmente cumulate ce sunt mai mici decât valoarea 1 milimetru.

Extrasul de carte funciară generat prin sistemul informatic integrat al ANCPI conține informațiile din cartea funciară active la data generării. Acesta este valabil în condițiile prevăzute de art. 7 din Legea nr. 455/2001, coroborat cu art. 3 din O.U.G. nr. 41/2016, exclusiv în mediul electronic, pentru activități și procese administrative prevăzute de legislația în vigoare. Valabilitatea poate fi extinsă și în forma fizică a documentului, fără semnătură olografă, cu acceptul expres sau procedural al instituției publice ori entității care a solicitat prezentarea acestui extras.

Verificarea corectitudinii și realității informațiilor conținute de document se poate face la adresa www.ancpi.ro/verificare, folosind codul de verificare online disponibil în antet. Codul de verificare este valabil 30 de zile calendaristice de la momentul generării documentului.

Data și ora generării,

24/07/2020, 12:37



A handwritten signature in black ink, appearing to be "V. Bosancu".



**EXTRAS DE CARTE FUNCİARĂ
 PENTRU INFORMARE**

Carte Funciară Nr. 100321 Lisa

A. Partea I. Descrierea imobilului

TEREN Extravilan

Adresa: Jud. Brasov

| Nr. Crt | Nr. cadastral Nr. topografic | Suprafața* (mp) | Observații / Referințe |
|---------|------------------------------|-----------------|------------------------|
| A1 | 100321 | 60 | |

B. Partea II. Proprietari și acte

| Înscrieri privitoare la dreptul de proprietate și alte drepturi reale | | Referințe |
|---|---|-----------|
| 10822 / 30/10/2009 | | |
| Act Normativ nr. 8015, din 22/06/1978 emis de CONSILIUL DE STAT; | | |
| B1 | Intabulare, drept de PROPRIETATE expropriere, dobandit prin Lege, cota actuala 1/1 1) STATUL ROMAN | A1 |

C. Partea III. SARCINI .


| Inscrieri privind dezmembrămintele dreptului de proprietate, drepturi reale de garanție și sarcini | Referințe |
|--|-----------|
| NU SUNT | |

Anexa Nr. 1 La Partea I**Teren**

| Nr cadastral | Suprafața (mp)* | Observații / Referințe |
|--------------|-----------------|------------------------|
| 100321 | 60 | |

* Suprafața este determinată în planul de proiecție Stereo 70.

DETALII LINIARE IMOBIL

**Date referitoare la teren**

| Nr Crt | Categorie folosință | Intra vilan | Suprafața (mp) | Tarla | Parcelă | Nr. topo | Observații / Referințe |
|--------|---------------------|-------------|----------------|-------|---------|----------|---|
| 1 | arabil | NU | 60 | 3 | 104/1 | - | PUT NR.27 CU INSTALATII AFERENTE DE "CAPTARE SI ADUCTIUNE APA IASI-POJORTA" |

Lungime Segmente

1) Valorile lungimilor segmentelor sunt obținute din proiecție în plan.

| Punct început | Punct sfârșit | Lungime segment (m) |
|---------------|---------------|------------------------|
| 1 | 2 | 7.75 |
| 2 | 3 | 7.75 |
| 3 | 4 | 7.75 |
| 4 | 1 | 7.75 |

** Lungimile segmentelor sunt determinate în planul de proiecție Stereo 70 și sunt rotunjite la 1 milimetru.

*** Distanța dintre puncte este formată din segmente cumulate ce sunt mai mici decât valoarea 1 milimetru.


Extrasul de carte funciară generat prin sistemul informatic integrat al ANCPI conține informațiile din cartea funciară active la data generării. Acesta este valabil în condițiile prevăzute de art. 7 din Legea nr. 455/2001, coroborat cu art. 3 din O.U.G. nr. 41/2016, exclusiv în mediul electronic, pentru activități și procese administrative prevăzute de legislația în vigoare. Valabilitatea poate fi extinsă și în forma fizică a documentului, fără semnătură olografă, cu acceptul expres sau procedural al instituției publice ori entității care a solicitat prezentarea acestui extras.

Verificarea corectitudinii și realității informațiilor conținute de document se poate face la adresa **www.ancpi.ro/verificare**, folosind codul de verificare online disponibil în antet. Codul de verificare este valabil 30 de zile calendaristice de la momentul generării documentului.

Data și ora generării,

24/07/2020, 12:35

BOSANCU VERGINIA - ANGELICA
referent
OCPI Brașov - BCPI Răgăneș





EXTRAS DE CARTE FUNCİARĂ PENTRU INFORMARE

Carte Funciară Nr. 100327 Lisa

A. Partea I. Descrierea imobilului

TEREN Extravilan

Adresa: Jud. Brasov

| Nr. Crt | Nr. cadastral Nr. topografic | Suprafața* (mp) | Observații / Referințe |
|---------|---------------------------------|-----------------|------------------------|
| A1 | 100327 | 60 | |

B. Partea II. Proprietari și acte

| Înscrieri privitoare la dreptul de proprietate și alte drepturi reale | Referințe |
|--|-----------|
| 10808 / 30/10/2009 | |
| Act Normativ nr. 8015, din 22/06/1978 emis de CONSILIUL DE STAT; | |
| B1 | A1 |
| Intabulare, drept de PROPRIETATE expropriere, dobandit prin Lege, cota actuala 1/1 1) STATUL ROMAN | |

C. Partea III. SARCINI .

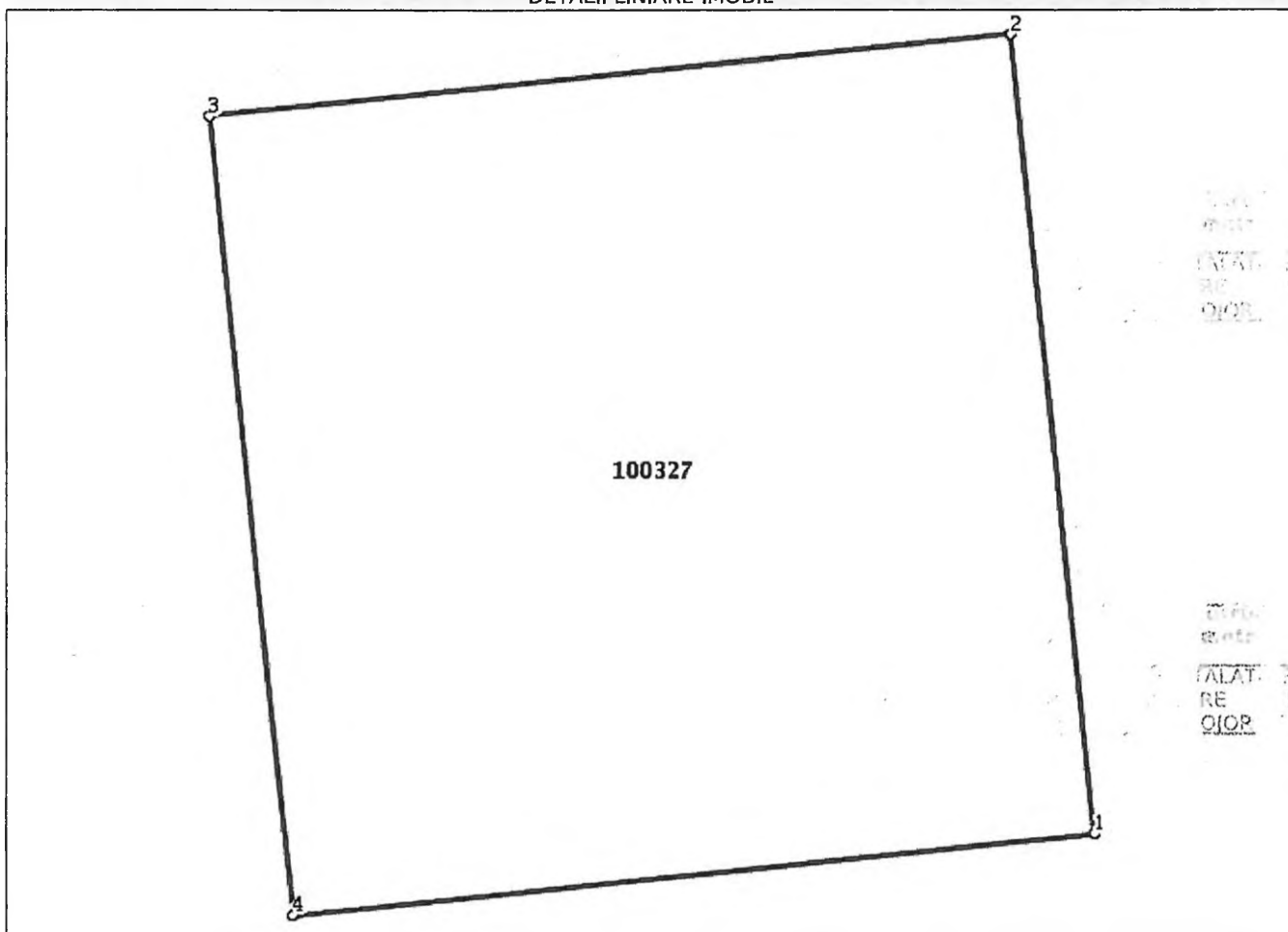
| Inscrieri privind dezmembrămintele dreptului de proprietate, drepturi reale de garanție și sarcini | Referințe |
|---|-----------|
| NU SUNT | |

Anexa Nr. 1 La Partea I**Teren**

| Nr cadastral | Suprafața (mp)* | Observații / Referințe |
|--------------|-----------------|------------------------|
| 100327 | 60 | |

* Suprafața este determinată în planul de proiecție Stereo 70.

DETALII LINIARE IMOBIL

**Date referitoare la teren**

| Nr Crt | Categorie folosință | Intra vilan | Suprafața (mp) | Tarla | Parcelă | Nr. topo | Observații / Referințe |
|--------|---------------------|-------------|----------------|-------|---------|----------|---|
| 1 | arabil | NU | 60 | 3 | 104/1 | - | PUT NR. 28 CU INSTALAȚIILE AFERENTE DE "CAPTARE SI ADUCTIUNE APA IASI-POIORTA". |

Lungime Segmente

1) Valorile lungimilor segmentelor sunt obținute din proiecție în plan.

| Punct început | Punct sfârșit | Lungime segment (** (m)) |
|---------------|---------------|--------------------------|
| 1 | 2 | 7.75 |
| 2 | 3 | 7.75 |
| 3 | 4 | 7.75 |
| 4 | 1 | 7.75 |

** Lungimile segmentelor sunt determinate în planul de proiecție Stereo 70 și sunt rotunjite la 1 milimetru.

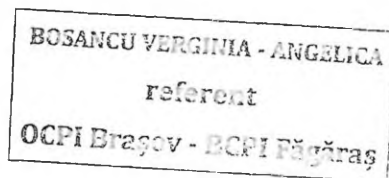
*** Distanța dintre puncte este formată din segmente cumulate ce sunt mai mici decât valoarea 1 milimetru.

Extrasul de carte funciară generat prin sistemul informatic integrat al ANCPI conține informațiile din cartea funciară active la data generării. Acesta este valabil în condițiile prevăzute de art. 7 din Legea nr. 455/2001, coroborat cu art. 3 din O.U.G. nr. 41/2016, exclusiv în mediul electronic, pentru activități și procese administrative prevăzute de legislația în vigoare. Valabilitatea poate fi extinsă și în forma fizică a documentului, fără semnătură olografă, cu acceptul expres sau procedural al instituției publice ori entității care a solicitat prezentarea acestui extras.

Verificarea corectitudinii și realității informațiilor conținute de document se poate face la adresa **www.ancpi.ro/verificare**, folosind codul de verificare online disponibil în antet. Codul de verificare este valabil 30 de zile calendaristice de la momentul generării documentului.

Data și ora generării,

24/07/2020, 12:34



[Handwritten signature]



ANCPI
AGENTIA NATIONALA
DE CADASTRU SI
PUBLICITATE IMOBILIARA

Oficiul de Cadastru și Publicitate Imobiliară BRASOV
Biroul de Cadastru și Publicitate Imobiliară Fagaras

EXTRAS DE CARTE FUNCİARĂ PENTRU INFORMARE

Carte Funciară Nr. 100344 Lisa

| | |
|------------|-------|
| Nr. cerere | 13996 |
| Ziua | 27 |
| Luna | 07 |
| Anul | 2020 |

Cod verificare
100086719284



A. Partea I. Descrierea imobilului

TEREN Extravilan

Adresa: Jud. Brasov

| Nr. Crt | Nr. cadastral Nr. topografic | Suprafața* (mp) | Observații / Referințe |
|---------|---------------------------------|-----------------|------------------------|
| A1 | 100344 | 60 | |

B. Partea II. Proprietari și acte

| Înscrieri privitoare la dreptul de proprietate și alte drepturi reale | Referințe |
|--|-----------|
| 10819 / 30/10/2009 | |
| Act Normativ nr. 8015, din 22/06/1978 emis de CONSILIUL DE STAT; | |
| B1 Intabulare, drept de PROPRIETATE expropriere, dobandit prin Lege, cota actuala 1/1 | A1 |
| 1) STATUL ROMAN | |

C. Partea III. SARCINI .


| Inscrieri privind dezmembrămintele dreptului de proprietate, drepturi reale de garanție și sarcini | Referințe |
|---|-----------|
| NU SUNT | |

Anexa Nr. 1 La Partea I**Teren**

| | | |
|--------------|-----------------|------------------------|
| Nr cadastral | Suprafața (mp)* | Observații / Referințe |
| 100344 | 60 | |

* Suprafața este determinată în planul de proiecție Stereo 70.

DETALII LINIARE IMOBIL

**Date referitoare la teren**

| Nr Crt | Categorie folosință | Intra vilan | Suprafața (mp) | Tarla | Parcelă | Nr. topo | Observații / Referințe |
|--------|---------------------|-------------|----------------|-------|---------|----------|---|
| 1 | arabil | NU | 60 | 3 | 104/1 | - | PUT NR. 29 CU INSTALATIILE AFERENTE DE "CAPTARE SI ADUCTIUNE APA IASI-POIORTA". |

Lungime Segmente

1) Valorile lungimilor segmentelor sunt obținute din proiecție în plan.

| Punct început | Punct sfârșit | Lungime segment (** (m) |
|---------------|---------------|-------------------------|
| 1 | 2 | 7.75 |
| 2 | 3 | 7.75 |
| 3 | 4 | 7.75 |
| 4 | 1 | 7.75 |

** Lungimile segmentelor sunt determinate în planul de proiecție Stereo 70 și sunt rotunjite la 1 milimetru.

*** Distanța dintre puncte este formată din segmente cumulate ce sunt mai mici decât valoarea 1 milimetru.

Extrasul de carte funciară generat prin sistemul informatic integrat al ANCPi conține informațiile din cartea funciară active la data generării. Acesta este valabil în condițiile prevăzute de art. 7 din Legea nr. 455/2001, coroborat cu art. 3 din O.U.G. nr. 41/2016, exclusiv în mediul electronic, pentru activități și procese administrative prevăzute de legislația în vigoare. Valabilitatea poate fi extinsă și în forma fizică a documentului, fără semnătură olografă, cu acceptul expres sau procedural al instituției publice ori entității care a solicitat prezentarea acestui extras.

Verificarea corectitudinii și realității informațiilor conținute de document se poate face la adresa **www.ancpi.ro/verificare**, folosind codul de verificare online disponibil în antet. Codul de verificare este valabil 30 de zile calendaristice de la momentul generării documentului.

Data și ora generării,

27/07/2020, 08:58

BOSANCU VERGINIA - ANGELICA
referent
OCPI Brașov - OCPI Făgăraș





Oficiul de Cadastru și Publicitate Imobiliară BRASOV
Biroul de Cadastru și Publicitate Imobiliară Fagaras

| | |
|------------|-------|
| Nr. cerere | 13995 |
| Ziua | 27 |
| Luna | 07 |
| Anul | 2020 |

Cod verificare
100086718791



EXTRAS DE CARTE FUNCİARĂ PENTRU INFORMARE

Carte Funciară Nr. 100308 Lisa

A. Partea I. Descrierea imobilului

TEREN Extravilan

Adresa: Jud. Brasov

| Nr. Crt | Nr. cadastral Nr. topografic | Suprafața* (mp) | Observații / Referințe |
|---------|---------------------------------|-----------------|------------------------|
| A1 | 100308 | 60 | |

B. Partea II. Proprietari și acte

| Înscrieri privitoare la dreptul de proprietate și alte drepturi reale | Referințe |
|---|-----------|
| 10811 / 30/10/2009 Act Normativ nr. 8015, din 22/06/1978 emis de CONSILIUL DE STAT; | |
| B1 Intabulare, drept de PROPRIETATE expropriere, dobandit prin Lege, cota actuala 1/1 1) STATUL ROMAN | A1 |

C. Partea III. SARCINI .

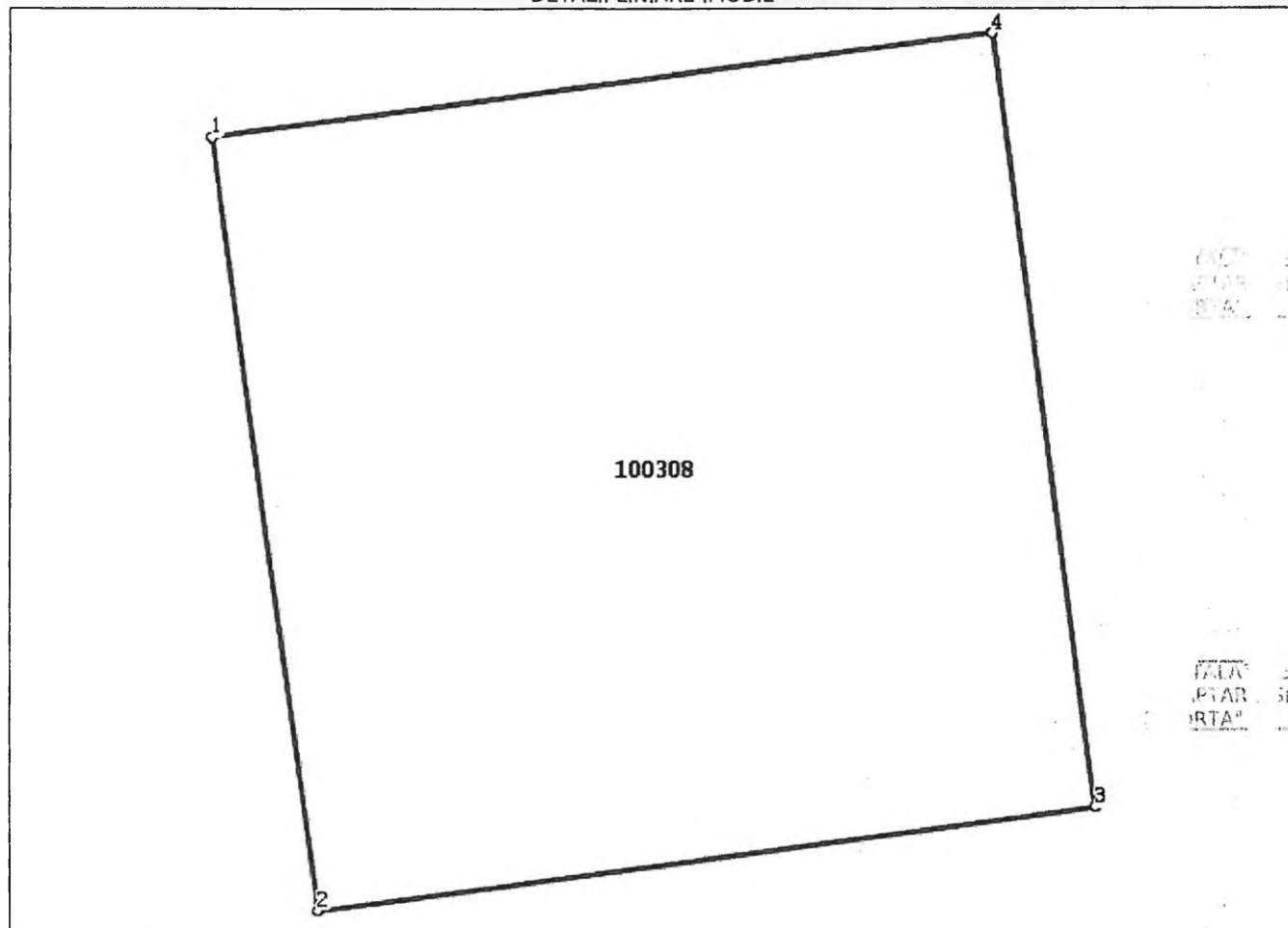
| Inscrieri privind dezmembrămintele dreptului de proprietate, drepturi reale de garanție și sarcini | Referințe |
|---|-----------|
| NU SUNT | |

Anexa Nr. 1 La Partea I**Teren**

| | | |
|--------------|-----------------|------------------------|
| Nr cadastral | Suprafața (mp)* | Observații / Referințe |
| 100308 | 60 | |

* Suprafața este determinată în planul de proiecție Stereo 70.

DETALII LINIARE IMOBIL

**Date referitoare la teren**

| Nr Crt | Categorie folosință | Intra vilan | Suprafața (mp) | Tarla | Parcelă | Nr. topo | Observații / Referințe |
|--------|---------------------|-------------|----------------|-------|---------|----------|--|
| 1 | arabil | NU | 60 | 3 | 77/1 | - | PUT NR. 30 CU INSTALAȚIILE AFERENTE DE "CAPTARE SI ADUCTIUNE APA IASI - POIORTA" |

Lungime Segmente

1) Valorile lungimilor segmentelor sunt obținute din proiecție în plan.

| Punct început | Punct sfârșit | Lungime segment (** (m) |
|---------------|---------------|-------------------------|
| 1 | 2 | 7.75 |
| 2 | 3 | 7.75 |
| 3 | 4 | 7.751 |
| 4 | 1 | 7.751 |

** Lungimile segmentelor sunt determinate în planul de proiecție Stereo 70 și sunt rotunjite la 1 milimetru.

*** Distanța dintre puncte este formată din segmente cumulate ce sunt mai mici decât valoarea 1 milimetru.

Extrasul de carte funciară generat prin sistemul informatic integrat al ANCPI conține informațiile din cartea funciară active la data generării. Acesta este valabil în condițiile prevăzute de art. 7 din Legea nr. 455/2001, coroborat cu art. 3 din O.U.G. nr. 41/2016, exclusiv în mediul electronic, pentru activități și procese administrative prevăzute de legislația în vigoare. Valabilitatea poate fi extinsă și în forma fizică a documentului, fără semnătură olografă, cu acceptul expres sau procedural al instituției publice ori entității care a solicitat prezentarea acestui extras.

Verificarea corectitudinii și realității informațiilor conținute de document se poate face la adresa www.ancpi.ro/verificare, folosind codul de verificare online disponibil în antet. Codul de verificare este valabil 30 de zile calendaristice de la momentul generării documentului.

Data și ora generării,

27/07/2020, 08:56

BOSANCU VERGINIA - ANGELICA
referent
OCPI Brașov - BCP Făgăraș

VB

24.

CONSILIUL LOCAL AL
MUNICIPIULUI FĂGĂRAȘ

COMISIA 5
COMISIA PENTRU ADMINISTRAȚIA
PUBLICĂ LOCALĂ, JURIDICĂ,
APĂRAREA ORDINII PUBLICE,
RESPECTAREA DREPTURILOR ȘI
LIBERTĂȚILOR CETĂȚENEȘTI,
PROBLEMELE MINORITĂȚILOR

AVIZ NR. 20 / 20.01.2021

În aplicarea prevederilor art.136 din O.U.G.nr.57/2019 privind Codul administrativ Comisia de specialitate nr.5 AVIZEAZĂ (NU AVIZEAZĂ) favorabil proiectul de hotărâre privind:

- atestarea apartenenței la domeniul public al Municipiului Făgăraș a imobilelor terenuri și construcții (puțuri cu instalațiile aferente rețelei de captare și aducțiune apă Iași – Pojorta – Sâmbăta de Sus) ce fac parte din rețeaua de aducțiune apă a Municipiului Făgăraș, situate pe raza Com. Recea și Com Lisa, prevăzute în anexa nr.1, ca fiind de uz și interes public local și modificarea Inventarului Bunurilor ce aparțin domeniului public al Municipiului Făgăraș.

Amendamente propuse:

AF.

PREȘEDINTE,
Cențiu Magdalena



SECRETAR,
Colibaș Mădălin



Cod: F-18

**CONSILIUL LOCAL AL
MUNICIPIULUI FĂGĂRAȘ**

**COMISIA 2
COMISIA DE ORGANIZARE ȘI
DEZVOLTARE URBANISTICĂ,
REALIZAREA LUCRĂRILOR
PUBLICE, PROTECȚIA MEDIULUI
ÎNCONJURĂTOR, CONSERVAREA
MONUMENTELOR ISTORICE ȘI DE
ARHITECTURĂ**

AVIZ NR. 20 / 20.01.2021

În aplicarea prevederilor art.136 din O.U.G.nr.57/2019 privind Codul administrativ Comisia de specialitate nr.2 **AVIZEAZĂ (NU AVIZEAZĂ)** favorabil proiectul de hotărâre privind:

- atestarea apartenenței la domeniul public al Municipiului Făgăraș a imobilelor terenuri și construcții (puțuri cu instalațiile aferente rețelei de captare și aducțiune apă Iași – Pojorta – Sâmbăta de Sus) ce fac parte din rețeaua de aducțiune apă a Municipiului Făgăraș, situate pe raza Com. Recea și Com Lisa, prevăzute în anexa nr.1, ca fiind de uz și interes public local și modificarea Inventarului Bunurilor ce aparțin domeniului public al Municipiului Făgăraș.

Amendamente propuse:

PREȘEDINTE,
Popa Ovidiu



SECRETAR,
Șuteu Marilena



Cod: F-18

**CONSILIUL LOCAL AL
MUNICIPIULUI FĂGĂRAȘ**

**COMISIA 6
COMISIA DE TURISM, RELAȚII
EXTERNE ȘI INTEGRARE
EUROPEANĂ**

AVIZ NR. 20 / 20.01.2021

În aplicarea prevederilor art.136 din O.U.G.nr.57/2019 privind Codul administrativ
Comisia de specialitate nr.6 **AVIZEAZĂ (NU AVIZEAZĂ)** favorabil proiectul de
hotărâre privind:

- atestarea apartenenței la domeniul public al Municipiului Făgăraș a imobilelor terenuri și construcții (puțuri cu instalațiile aferente rețelei de captare și aducțiune apă Iași – Pojorta – Sâmbăta de Sus) ce fac parte din rețeaua de aducțiune apă a Municipiului Făgăraș, situate pe raza Com. Recea și Com Lisa, prevăzute în anexa nr.1, ca fiind de uz și interes public local și modificarea Inventarului Bunurilor ce aparțin domeniului public al Municipiului Făgăraș.

Amendamente propuse:

A-7

PREȘEDINTE,
Biza Radu

Biza

SECRETAR,
Negrilă Ion

**CONSILIUL LOCAL AL
MUNICIPIULUI FĂGĂRAȘ**

**COMISIA 4
COMISIA PENTRU ACTIVITĂȚI
ȘTIINȚIFICE, ÎNVĂȚĂMÂNT,
CULTE, SĂNĂTATE, CULTURĂ,
PROTECȚIE SOCIALĂ, SPORTIVE
ȘI DE AGREMENT**

AVIZ NR. 20 /20.01.2021

În aplicarea prevederilor art.136 din O.U.G.nr.57/2019 privind Codul administrativ
Comisia de specialitate nr.4 **AVIZEAZĂ (NU AVIZEAZĂ)** favorabil proiectul de
hotărâre privind:

- atestarea apartenenței la domeniul public al Municipiului Făgăraș a imobilelor terenuri și construcții (puțuri cu instalațiile aferente rețelei de captare și aducțiune apă Iași – Pojorta – Sâmbăta de Sus) ce fac parte din rețeaua de aducțiune apă a Municipiului Făgăraș, situate pe raza Com. Recea și Com Lisa, prevăzute în anexa nr.1, ca fiind de uz și interes public local și modificarea Inventarului Bunurilor ce aparțin domeniului public al Municipiului Făgăraș.

Amendamente propuse:

AF

PREȘEDINTE,
Gavrilă Dan



SECRETAR,
Aldea Iuliana



Cod: F-18

**CONSILIUL LOCAL AL
MUNICIPIULUI FĂGĂRAȘ**

**COMISIA 1
COMISIA DE STUDII, PROGNOZE
ECONOMICO-SOCIALE, BUGET
FINANȚE ȘI ADMINISTRAREA
DOMENIULUI PUBLIC ȘI PRIVAT
AL MUNICIPIULUI**

AVIZ NR. 20 /20.01.2021


În aplicarea prevederilor art.136 din O.U.G.nr.57/2019 privind Codul administrativ Comisia de specialitate nr.1 **AVIZEAZĂ (NU AVIZEAZĂ)** favorabil proiectul de hotărâre privind:

- atestarea apartenenței la domeniul public al Municipiului Făgăraș a imobilelor terenuri și construcții (puțuri cu instalațiile aferente rețelei de captare și aducțiune apă Iași – Pojorta – Sâmbăta de Sus) ce fac parte din rețeaua de aducțiune apă a Municipiului Făgăraș, situate pe raza Com. Recea și Com Lisa, prevăzute în anexa nr.1, ca fiind de uz și interes public local și modificarea Inventarului Bunurilor ce aparțin domeniului public al Municipiului Făgăraș.

Amendamente propuse:


AF

**PREȘEDINTE,
Clonț Valentin**



Cod: F-18

**SECRETAR,
Popa Ovidiu**



**CONSILIUL LOCAL AL
MUNICIPIULUI FĂGĂRAȘ**

**COMISIA 3
COMISIA PENTRU SERVICII
PUBLICE, PENTRU COMERT
ȘI AGRICULTURĂ**

AVIZ NR. 20 / 20.01.2021


În aplicarea prevederilor art.136 din O.U.G.nr.57/2019 privind Codul administrativ
Comisia de specialitate nr.3 **AVIZEAZĂ (NU AVIZEAZĂ)** favorabil proiectul de
hotărâre privind:

- atestarea apartenenței la domeniul public al Municipiului Făgăraș a imobilelor terenuri și
construcții (puțuri cu instalațiile aferente rețelei de captare și aducțiune apă Iași – Pojorta –
Sâmbăta de Sus) ce fac parte din rețeaua de aducțiune apă a Municipiului Făgăraș, situate pe
raza Com. Recea și Com Lisa, prevăzute în anexa nr.1, ca fiind de uz și interes public local
și modificarea Inventarului Bunurilor ce aparțin domeniului public al Municipiului Făgăraș.

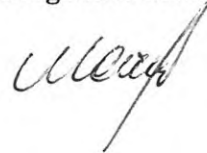
Amendamente propuse:

AF

**PREȘEDINTE,
Știrbu Cosmin**



**SECRETAR,
Cerghizan Marius**



Cod: F-18