

25

PROIECT
HOTĂRÂREA nr.

Din data de

privind atestarea apartenenței la domeniul public al Municipiului Făgăraș a imobilelor terenuri și construcții (puțuri cu instalațiile aferente rețelei de captare și aducțiune apă Iași – Pojorta – Sâmbăta de Sus) ce fac parte din rețeaua de aducțiune apă a Municipiului Făgăraș, situate pe raza Com. Lisa și a Com. Sâmbăta de Sus, prevăzute în anexa nr.1, ca fiind de uz și interes public local și modificarea Inventarului Bunurilor ce aparțin domeniului public al Municipiului Făgăraș.

CONSILIUL LOCAL AL MUNICIPIULUI FĂGĂRAȘ,

întrunit în ședință.....,

Având în vedere Referatul de aprobare al Primarului Municipiului Făgăraș nr. 55574/1/11.12.2020 și Raportul Compartimentului de specialitate nr. 55574/11.12.2020, prin care se propune atestarea apartenenței la domeniul public al Municipiului Făgăraș a imobilelor terenuri și construcții (puțuri cu instalațiile aferente rețelei de captare și aducțiune apă Iași – Pojorta – Sâmbăta de Sus) ce fac parte din rețeaua de aducțiune apă a Municipiului Făgăraș, situate pe raza Com. Lisa și a Com. Sâmbăta de Sus, prevăzute în anexa nr.1, ca fiind de uz și interes public local și modificarea Inventarului Bunurilor ce aparțin domeniului public al Municipiului Făgăraș.

Văzând amendamentele propuse de către comisiile de specialitate.....,

Având în vedere prevederile Legii nr.7/1996 a cadastrului și publicității imobiliare modificată și completată de OUG nr. 31/2018, precum și Ordinul nr. 700/2014 privind aprobarea Regulamentului de avizare, recepție și înscriere în evidențele de cadastru și carte funciară,

Precum și faptul că imobilele ce fac obiectul raportului de specialitate, sunt prin natura lor de uz și interes local, acestea fiind înscrise la pozițiile 965-975, 986-978 și poziția 1078 în evidențele Inventarului bunurilor ce aparțin domeniului public al Municipiului Făgăraș, atestat prin HG nr. 1506/2009 privind completarea Anexei nr.4 la HG nr. 972/2002, privind atestarea domeniului public al județului Brașov, precum și al municipiilor, orașelor și comunelor din județul Brașov.

În temeiul art. 129, alin.2, lit. c, art. 139, alin.3, lit. g, art. 196, alin.1, lit.a, art. 197, art. 198, alin.1 și alin.2, art. 243, alin.1, lit.a și art. 287, lit. bși pct. 4 Anexa 4 din OUG nr. 57/2019 privind Codul administrativ

HOTĂRĂȘTE:

Art.1. Se atestă apartenența la domeniul public al Municipiului Făgăraș a a imobilelor terenuri și construcții (puțuri cu instalațiile aferente rețelei de captare și aducțiune apă Iași – Pojorta – Sâmbăta de Sus) ce fac parte din rețeaua de aducțiune apă a Municipiului Făgăraș, situate pe raza Com. Lisa și a Com. Sâmbăta de Sus, prevăzute în anexa nr.1 parte integrantă din prezenta hotărâre, ca fiind de uz și interes public local

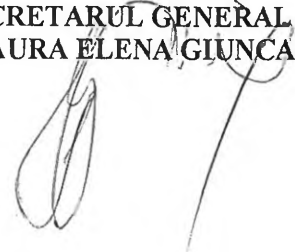
Art.2. Se aprobă modificarea inventarului centralizat al domeniului public al Municipiului Făgăraș identice cu cele de la pozițiile 965-975, 986-978 și poziția 1078 din Inventarului bunurilor ce aparțin domeniului public al Municipiului Făgăraș, atestat prin HG nr. 1506/2009 privind modificarea Anexei nr.4 la HG nr. 972/2002, privind atestarea domeniului public al județului Brașov, precum și al municipiilor, orașelor și comunelor din județul Brașov.

Art.3. Cu ducerea la îndeplinire a prezentei hotărâri se însărcinează Primarul Municipiului Făgăraș, prin Compartiment evidenta patrimoniului.

INIȚIATOR,
PRIMAR
GHEORGHE SUCACIU



AVIZAT,
SECRETARUL GENERAL
LAURA ELENA GIUNCA



Nr. înregistrare: 55574 data: 11.12.2020

REPARTIZAT PENTRU AVIZARE

**RAPORT AL COMPARTIMENTULUI DE SPECIALITATE
LA PROIECTUL DE HOTĂRÂRE A CONSILIULUI LOCAL**

privind atestarea apartenenței la domeniul public al Municipiului Făgăraș a imobilelor terenuri și construcții (puțuri cu instalațiile aferente rețelei de captare și aducțiune apă Iași-Pojorta-Sâmbăta de Sus) ce fac parte din rețeaua de aducțiune apă a Municipiului Făgăraș, situate pe raza Comunei Lisa și Comunei Sîmbăta de Sus, prevăzute în anexa nr.1, ca fiind de uz și interes local și modificarea Inventarului Bunurilor ce aparțin domeniului public al Municipiului Făgăraș.

Municipiul Făgăraș deține în proprietate conform Hotărârii de Guvern nr.1506/2009 pentru completarea anexei nr. 4 la Hotărârea Guvernului nr. 972/2002 privind atestarea domeniului public al județului Brașov, precum și al municipiilor, orașelor și comunelor din județul Brașov, rețeaua de captare și aducțiune a apei Iași-Pojorta –Sâmbăta de Sus .

Tronsonul de captare și aducțiune Lisa –Sâmbăta de Sus , parte din rețeaua generală are în componență 20 puțuri pe comuna Lisa și 8 puțuri pe comuna Sambata de Sus, cu instalațiile aferente și gospodăria cu 4 rezervoare semiîngropate de 1.000 mc și construcții anexe în Pojorta.

Cele 20 de puțuri din comuna Lisa sunt identificate în HG nr.1506/2009 la pozițiile 965-986 și sunt notate în cartea funciară și actualizate din punct de vedere cadastral însă trebuiesc înscrise pe Municipiul Făgăraș la dreptul de proprietate. Cele 8 puturi din comuna Sambata de Sus sunt identificate în HG nr.1506/2009 la pozițiile 1078 și sunt notate în cartea funciară și actualizate din punct de vedere cadastral însă trebuiesc înscrise pe Municipiul Făgăraș la dreptul de proprietate.

Rezervoarele din Pojorta se identifică la poz.1022-1026 în HG nr.1506/2009 și nu sunt identificate în cartea funciară , pentru aceasta urmând a se adopta o altă hotarare de consiliu de primă înscriere în CF.


Procedura de înscriere în cartea funciară a dreptului de proprietate în numele Municipiului Făgăraș presupune emiterea unui Hotărâri de Consiliu Local de atestare a apartenenței la domeniul public al Municipiului Făgăraș în care se identifică cărțile funciare ce nu apar în hotărârea de guvern cu pozițiile din aceasta.

Odată cu obținerea extraselor de carte funciară pe numele Municipiului Făgăraș, domeniul public va fi modificat corespunzător.

Având în vedere cele mai sus amintite propunem emiterea Hotărârii de Consiliu privind atestarea apartenenței la domeniul public al Municipiului Făgăraș a imobilelor terenuri și construcții (puțuri cu instalațiile aferente rețelei de captare și aducțiune apă Iași-Pojorta-Sâmbăta de Sus) ce fac parte din rețeaua de aducțiune apă a Municipiului Făgăraș, situate pe raza Comunei Recea prevăzute în anexa nr.1, ca fiind de uz și interes local și modificarea Inventarului Bunurilor ce aparțin domeniului public al Municipiului Făgăraș.

**PRIMAR
GHEORGHE SUCACIU**



NR. CRT.	FUNCȚIA ȘI ATRIBUȚIA	NUMELE ȘI PRENUMELE	DATA	SEMNĂTURA
1.	Arhitect Șef	LILIANA BOER	11.12.2020	
2.	Consilier	ELENA TĂNASE		



ROMÂNIA
JUDEȚUL BRAȘOV



MUNICIPIUL FĂGĂRAȘ

Strada Republicii, Nr. 3, 505200, Tel: 0040 268 211 313. Fax: 0040 268 213 020
Web: www.primaria-fagaras.ro, Email: secretariat@primaria-fagaras.ro

Nr. înregistrare: 55574/1/11.12.2020

REPARTIZAT PENTRU AVIZARE

LA COMISIA:

REFERAT DE APROBARE LA PROIECTUL DE HOTĂRÂRE A CONSILIULUI LOCAL

privind atestarea apartenenței la domeniul public al Municipiului Făgăraș a imobilelor terenuri și construcții (puțuri cu instalațiile aferente rețelei de captare și aducțiune apă Iași – Pojorta – Sâmbăta de Sus) ce fac parte din rețeaua de aducțiune apă a Municipiului Făgăraș, situate pe raza Com. Lisa și a Com. Sâmbăta de Sus prevăzute în anexa nr.1, ca fiind de uz și interes public local și modificarea Inventarului Bunurilor ce aparțin domeniului public al Municipiului Făgăraș.

Având în vedere necesitatea reglementării situației juridice a imobilelor terenuri și construcții (puțuri cu instalațiile aferente rețelei de captare și aducțiune apă Iași – Pojorta – Sâmbăta de Sus) ce fac parte din rețeaua de aducțiune apă a Municipiului Făgăraș, situate pe raza Com. Lisa și a Com. Sâmbăta de Sus, prevăzute în anexa nr.1

Ținând seama de faptul că imobilelor terenuri și construcții (puțuri cu instalațiile aferente de captare și aducțiune apă) ce fac parte din rețeaua de aducțiune apă a Municipiului Făgăraș, situate pe raza Com. Recea (Iași) reprezentând obiectul prezentului raport de specialitate, sunt prin natura lor de uz și interes local, acestea fiind înscrise la pozițiile 965-975, 986-978 și poziția 1078 în evidențele Inventarului bunurilor ce aparțin domeniului public al Municipiului Făgăraș, atestat prin HG nr. 1506/2009 privind completarea Anexei nr.4 la HG nr. 972/2002, privind privind atestarea domeniului public al județului Brașov, precum și al municipiilor, orașelor și comunelor din județul Brașov

Propunem atestarea apartenenței la domeniul public al Municipiului Făgăraș a imobilelor terenuri și construcții (puțuri cu instalațiile aferente rețelei de captare și aducțiune apă Iași – Pojorta – Sâmbăta de Sus) ce fac parte din rețeaua de aducțiune apă a Municipiului Făgăraș, situate pe raza Com. Lisa și a Com. Sâmbăta de Sus, prevăzute în anexa nr.1, ca fiind de uz și interes public local și modificarea Inventarului Bunurilor ce aparțin domeniului public al Municipiului Făgăraș

PRIMAR
GHEORGHE SUCACIU



ROMANIA
JUDEȚUL BRAȘOV

MUNICIPIUL FĂGĂRAȘ

Strada Republicii, Nr. 3, 505200, Tel: 0040 268 211 313, Fax: 0040 268 213 020
Web: www.primaria-fagaras.ro, Email: secretariat@primaria-fagaras.ro




Anexa nr.1 la HCL nr.....

LISTĂ IMOBILE TERENURI ȘI CONSTRUCȚII (PUȚURI CU INSTALAȚIILE AFERENTE REȚELEI DE CAPTARE ȘI ADUCȚIUNE APĂ IAȘI-POJORTA SÂMBĂTA DE SUS) CE FAC PARTE DIN REȚEAUA DE ADUCȚIUNE APĂ A MUNICIPIULUI FĂGĂRAȘ, SITUATE PE RAZA COM. LISA ȘI A COM. SÂMBĂTA DE SUS

NR. CRT.	DENUMIRE IMOBIL	SUPRAFAȚĂ (mp)	CARTE FUNCİARĂ	POZIȚIE INVENTAR
1.	teren și construcție – puț nr. 1 cu instalațiile aferente de ”captare și aducțiune apă” Sâmbăta de Sus-Pojorta	60	103070 Lisa	965
2.	teren și construcție – puț nr. 1 cu instalațiile aferente de ”captare și aducțiune apă” Sâmbăta de Sus-Pojorta	60	100326 Lisa	966
3.	teren și construcție – puț nr. 2 cu instalațiile aferente de ”captare și aducțiune apă” Sâmbăta de Sus-Pojorta	60	103061 Lisa	967
4.	teren și construcție – puț nr. 2 cu instalațiile aferente de ”captare și aducțiune apă” Sâmbăta de Sus-Pojorta	60	100346 Lisa	968
5.	teren și construcție – puț nr. 3 cu instalațiile aferente de ”captare și aducțiune apă” Sâmbăta de Sus-Pojorta	60	103051 Lisa	969
6.	teren și construcție – puț nr. 3 cu instalațiile aferente de ”captare și aducțiune apă” Sâmbăta de Sus-Pojorta	60	100325 Lisa	970
7.	teren și construcție – puț nr. 4 cu instalațiile aferente de ”captare și aducțiune apă” Sâmbăta de Sus-Pojorta	60	100324 Lisa	971
8.	teren și construcție – puț nr. 4 cu instalațiile aferente de ”captare și aducțiune apă” Sâmbăta de Sus-Pojorta	60	103042 Lisa	972
9.	teren și construcție – puț nr. 5 cu instalațiile aferente de ”captare și aducțiune apă” Sâmbăta de Sus-Pojorta	60	100322 Lisa	973

10.	teren și construcție – puț nr. 5 cu instalațiile aferente de ”captare și aducțiune apă” Sâmbăta de Sus-Pojorta	60	103034 Lisa	974	✓
11.	teren și construcție – puț nr. 6 cu instalațiile aferente de ”captare și aducțiune apă” Sâmbăta de Sus-Pojorta	60	100330 Lisa	975	✓
12.	teren și construcție – puț nr. 6 cu instalațiile aferente de ”captare și aducțiune apă” Sâmbăta de Sus-Pojorta	60	103026 Lisa	978	✓
13.	teren și construcție – puț nr. 7 cu instalațiile aferente de ”captare și aducțiune apă” Sâmbăta de Sus-Pojorta	60	103019 Lisa	979	✓
14.	teren și construcție – puț nr. 8 cu instalațiile aferente de ”captare și aducțiune apă” Sâmbăta de Sus-Pojorta	60	102311 Lisa	980	✓
15.	teren și construcție – puț nr. 9 cu instalațiile aferente de ”captare și aducțiune apă” Sâmbăta de Sus-Pojorta	60	102303 Lisa	981	✓
16.	teren și construcție – puț nr. 10 cu instalațiile aferente de ”captare și aducțiune apă” Sâmbăta de Sus-Pojorta	60	102293 Lisa	982	✓
17.	teren și construcție – puț nr. 11 cu instalațiile aferente de ”captare și aducțiune apă” Sâmbăta de Sus-Pojorta	60	102284 Lisa	983	✓
18.	teren și construcție – puț nr. 12 cu instalațiile aferente de ”captare și aducțiune apă” Sâmbăta de Sus-Pojorta	60	102272 Lisa	984	✓
19.	teren și construcție – puț nr. 13 cu instalațiile aferente de ”captare și aducțiune apă” Sâmbăta de Sus-Pojorta	60	102265 Lisa	985	✓
20.	teren și construcție – puț nr. 14 cu instalațiile aferente de ”captare și aducțiune apă” Sâmbăta de Sus-Pojorta	60	102263 Lisa	986	✓
21.	teren și construcție – puț nr. 14 cu instalațiile aferente de ”captare și aducțiune apă” Sâmbăta de Sus-Pojorta	60	100283 Sâmbăta de Sus	1078	✓
22.	teren și construcție – puț nr. 15 cu instalațiile aferente de ”captare și aducțiune apă”	60	100353 Sâmbăta de Sus	1078	✓

	Sâmbăta de Sus-Pojorta			
23.	teren și construcție – puț nr. 16 cu instalațiile aferente de ”captare și aducțiune apă” Sâmbăta de Sus-Pojorta	60	100286 Sâmbăta de Sus	1078
24.	teren și construcție – puț nr. 18 cu instalațiile aferente de ”captare și aducțiune apă” Sâmbăta de Sus-Pojorta	60	100290 Sâmbăta de Sus	1078
25.	teren și construcție – puț nr. 19 cu instalațiile aferente de ”captare și aducțiune apă” Sâmbăta de Sus-Pojorta	60	100284 Sâmbăta de Sus	1078
26.	teren și construcție – puț nr. 20 cu instalațiile aferente de ”captare și aducțiune apă” Sâmbăta de Sus-Pojorta	60	100285 Sâmbăta de Sus	1078
27.	teren și construcție – puț nr. 21 cu instalațiile aferente de ”captare și aducțiune apă” Sâmbăta de Sus-Pojorta	60	100289 Sâmbăta de Sus	1078
28.	teren și construcție – puț nr. 22 cu instalațiile aferente de ”captare și aducțiune apă” Sâmbăta de Sus-Pojorta	60	100288 Sâmbăta de Sus	1078





ROMÂNIA
JUDEȚUL BRAȘOV



MUNICIPIUL FĂGĂRAȘ

Strada Republicii, Nr. 3, 505200, Tel: 0040 268 211 313, Fax: 0040 268 213 020
Web: www.primaria-fagaras.ro, Email: secretariat@primaria-fagaras.ro

Nr. 55574/2/11.12.2020

ADEVERINȚĂ

Prin prezenta adeverim că imobilele terenuri și construcții (puțuri cu instalațiile aferente rețelei de captare și aducțiune apă Iași – Pojorta – Sâmbăta de Sus) ce fac parte din rețeaua de aducțiune apă a Municipiului Făgăraș, situate pe raza Com. Lisa și a Com. Sâmbăta de Sus, prevăzute în anexa nr.1, parte integrantă din HCL nr...../..... se identifică cu imobilele aferente pozițiilor nr. 965-975, 986-978 și 1078 din Inventarul bunurilor care aparțin domeniului public al Municipiului Făgăraș, atestat prin HG nr. 1506/2009 privind completarea Anexei nr.4 la HG nr. 972/2002, privind atestarea domeniului public al județului Brașov, precum și al municipiilor, orașelor și comunelor din județul Brașov, precum și cu imobilele ce fac obiectul HCL nr...../.....

Anexăm prezentei copie ”conform cu originalul”, de pe Inventarul bunurilor ce aparțin domeniului public al Municipiului Făgăraș.

PRIMAR
GHEORGHE SUCACIU

NR. CRT.	FUNCȚIA ȘI ATRIBUȚIA	NUMELE ȘI PRENUMELE	DATA	SEMNĂTURA
1.	Consilier Comp. Evidență Patrimoniu	ELENA TĂNASE	11.12.2020	



EXTRAS DE CARTE FUNCİARĂ PENTRU INFORMARE

Carte Funciară Nr. 103070 Lisa

A. Partea I. Descrierea imobilului

TEREN Extravilan

Adresa: Jud. Brasov

Nr. Crt	Nr. cadastral Nr. topografic	Suprafața* (mp)	Observații / Referințe
A1	103070	60	Teren neimprejmuit; imobil înscris în CF sporadic 100331;

B. Partea II. Proprietari și acte

Înscrieri privitoare la dreptul de proprietate și alte drepturi reale	Referințe
31179 / 20/12/2019	
Registrul Cadastral al Imobilelor (UAT Lisa); Act Normativ Ig.7/1996 emis de Parlamentul Romaniei;	
B1	Se înființează cartea funciara a imobilului 103070 ca urmare a finalizării înregistrării sistematice. Imobilul se găsește în registrul cadastral al imobilelor sub numărul 445.
Act Normativ nr. 8015, din 22/06/1978 emis de CONSILIUL DE STAT;	
B2	Intabulare, drept de PROPRIETATE, dobândit prin Lege, cota actuală 1/1
1) STATUL ROMAN , CIF:4443434	

C. Partea III. SARCINI .

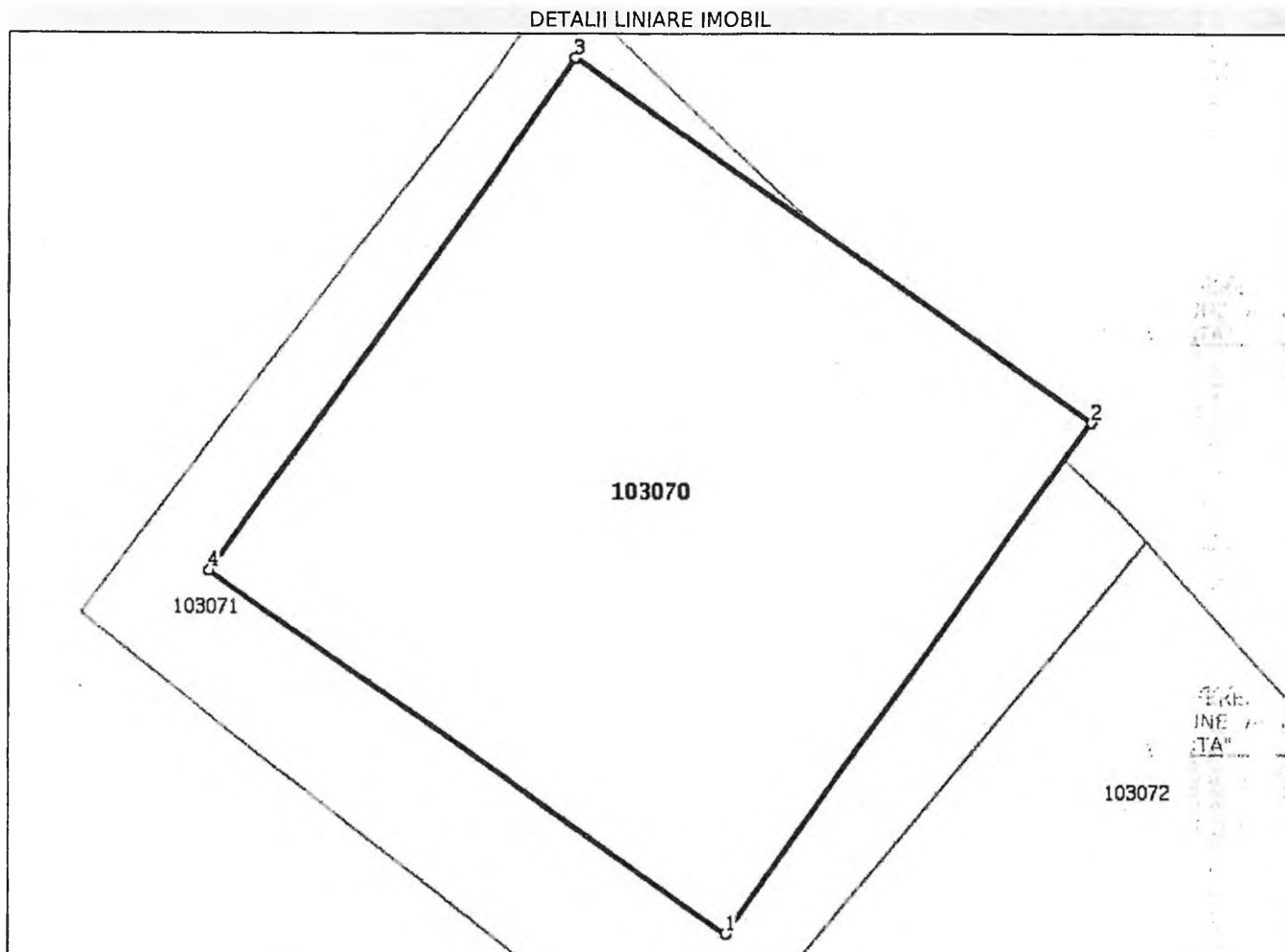
Înscrieri privind dezmembrările dreptului de proprietate, drepturi reale de garanție și sarcini	Referințe
NU SUNT	

Anexa Nr. 1 La Partea I

Teren

Nr cadastral	Suprafața (mp)*	Observații / Referințe
103070	60	Imobil înscris în CF sporadic 100331;

* Suprafața este determinată în planul de proiecție Stereo 70.



Date referitoare la teren

Nr Crt	Categorie folosință	Intravilan	Suprafața (mp)	Tarla	Parcelă	Nr. topo	Observații / Referințe
1	arabil	NU	60	8	236	-	PUT NR. 1 CU INSTALATIILE AFERENTE DE "CAPTARE SI ADUCTIUNE APA SAMBATA DE SUS - POIORTA"

Lungime Segmente

1) Valorile lungimilor segmentelor sunt obținute din proiecție în plan.

Punct început	X / Y	Punct sfârșit	X / Y	Lungime segment (** (m)
1	489.463,09 471.899,162	2	489.467,572 471.905,484	7.75
2	489.467,572 471.905,484	3	489.461,25 471.909,966	7.75
3	489.461,25 471.909,966	4	489.456,768 471.903,644	7.75
4	489.456,768 471.903,644	1	489.463,09 471.899,162	7.75


**** Lungimile segmentelor sunt determinate în planul de proiecție Stereo 70 și sunt rotunjite la 1 milimetru.**
***** Distanța dintre puncte este formată din segmente cumulate ce sunt mai mici decât valoarea 1 milimetru.**

Extrasul de carte funciară generat prin sistemul informatic integrat al ANCPI conține informațiile din cartea funciară active la data generării. Acesta este valabil în condițiile prevăzute de art. 7 din Legea nr. 455/2001, coroborat cu art. 3 din O.U.G. nr. 41/2016, exclusiv în mediul electronic, pentru activități și procese administrative prevăzute de legislația în vigoare. Valabilitatea poate fi extinsă și în forma fizică a documentului, fără semnătură olografă, cu acceptul expres sau procedural al instituției publice ori entității care a solicitat prezentarea acestui extras.

Verificarea corectitudinii și realității informațiilor conținute de document se poate face la adresa www.ancpi.ro/verificare, folosind codul de verificare online disponibil în antet. Codul de verificare este valabil 30 de zile calendaristice de la momentul generării documentului.

Data și ora generării,

28/07/2020, 13:24



[Handwritten signature]

**EXTRAS DE CARTE FUNCİARĂ
 PENTRU INFORMARE**

Carte Funciară Nr. 100326 Lisa

Nr. cerere	14209
Ziua	28
Luna	07
Anul	2020

Cod verificare
 100086788481



A. Partea I. Descrierea imobilului

TEREN Extravilan

Adresa: Jud. Brasov

Nr. Crt	Nr. cadastral Nr. topografic	Suprafața* (mp)	Observații / Referințe
A1	100326	60	

B. Partea II. Proprietari și acte

Înscrieri privitoare la dreptul de proprietate și alte drepturi reale	Referințe
10810 / 30/10/2009	
Act Normativ nr. 8015, din 22/06/1978 emis de CONSILIUL DE STAT;	
B1 Intabulare, drept de PROPRIETATE cu titlu de expropriere, dobandit prin Lege, cota actuala 1/1	A1
1) STATUL ROMAN	

C. Partea III. SARCINI .


Inscrieri privind dezmembrămintele dreptului de proprietate, drepturi reale de garanție și sarcini	Referințe
NU SUNT	

Anexa Nr. 1 La Partea I**Teren**

Nr cadastral	Suprafața (mp)*	Observații / Referințe
100326	60	

* Suprafața este determinată în planul de proiecție Stereo 70.

DETALII LINIARE IMOBIL

**Date referitoare la teren**

Nr Crt	Categorie folosință	Intra vilan	Suprafața (mp)	Tarla	Parcelă	Nr. topo	Observații / Referințe et:
1	faneata	NU	60	58	165/2	-	PUT NR 1 CU INSTALATIILE AFERENTE DE "CAPTARE SI ADUCTIUNE APA POIORTA"

Lungime Segmente

1) Valorile lungimilor segmentelor sunt obținute din proiecție în plan.

Punct început	Punct sfârșit	Lungime segment (** (m)
1	2	7.75
2	3	7.75
3	4	7.75
4	1	7.75

** Lungimile segmentelor sunt determinate în planul de proiecție Stereo 70 și sunt rotunjite la 1 milimetru.

*** Distanța dintre puncte este formată din segmente cumulate ce sunt mai mici decât valoarea 1 milimetru.

Extrasul de carte funciară generat prin sistemul informatic integrat al ANCPI conține informațiile din cartea funciară active la data generării. Acesta este valabil în condițiile prevăzute de art. 7 din Legea nr. 455/2001, coroborat cu art. 3 din O.U.G. nr. 41/2016, exclusiv în mediul electronic, pentru activități și procese administrative prevăzute de legislația în vigoare. Valabilitatea poate fi extinsă și în forma fizică a documentului, fără semnătură olografă, cu acceptul expres sau procedural al instituției publice ori entității care a solicitat prezentarea acestui extras.

Verificarea corectitudinii și realității informațiilor conținute de document se poate face la adresa **www.ancpi.ro/verificare**, folosind codul de verificare online disponibil în anet. Codul de verificare este valabil 30 de zile calendaristice de la momentul generării documentului.

Data și ora generării,

28/07/2020, 13:51

BOSANCU VERGINIA - ANGELICA
referent
OCPI Brașov - BCPI Făgăraș

1 212

**EXTRAS DE CARTE FUNCİARĂ
PENTRU INFORMARE**

Carte Funciară Nr. 103061 Lisa



A. Partea I. Descrierea imobilului

TEREN Extravilan

Adresa: Jud. Brasov

Nr. Crt	Nr. cadastral Nr. topografic	Suprafața* (mp)	Observații / Referințe
A1	103061	60	Teren neimprejmuit; imobil înscris în CF sporadic 100316;

B. Partea II. Proprietari și acte

Înscrieri privitoare la dreptul de proprietate și alte drepturi reale	Referințe
31170 / 20/12/2019	
Registrul Cadastral al Imobilelor (UAT Lisa); Act Normativ lg.7/1996 emis de Parlamentul Romaniei;	
B1	Se înființează cartea funciară a imobilului 103061 ca urmare a finalizării înregistrării sistematice. Imobilul se găsește în registrul cadastral al imobilelor sub numărul 436.
	A1
Act Normativ nr. 8015, din 22/06/1978 emis de CONSILIUL DE STAT;	
B2	Intabulare, drept de PROPRIETATE, dobândit prin Lege, cota actuală 1/1
	A1
	1) STATUL ROMAN , CIF:4443434

C. Partea III. SARCINI .

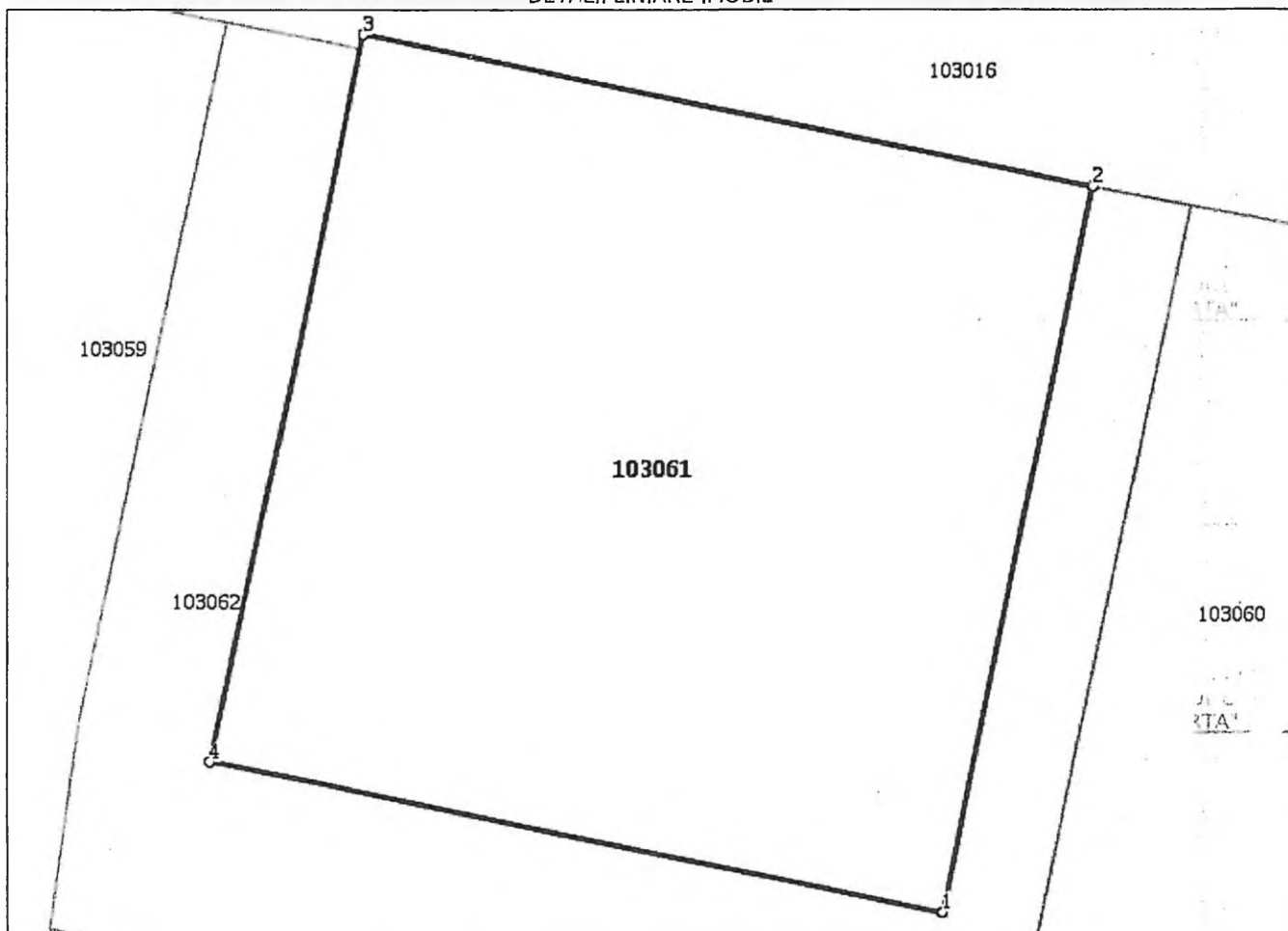
Înscrieri privind dezmembrămintele dreptului de proprietate, drepturi reale de garanție și sarcini	Referințe
NU SUNT	

Anexa Nr. 1 La Partea I**Teren**

Nr cadastral	Suprafața (mp)*	Observații / Referințe
103061	60	imobil inscris in CF sporadic 100316;

* Suprafața este determinată în planul de proiecție Stereo 70.

DETALII LINIARE IMOBIL

**Date referitoare la teren**

Nr Crt	Categorie folosință	Intra vilan	Suprafața (mp)	Tarla	Parcelă	Nr. topo	Observații / Referințe
1	arabil	NU	60	8	236	-	PUT NR. 2 CU INSTALATIILE AFERENTE DE " CAPTARE SI ADUCTIUNE APA SAMBATA DE SUS - POIORTA"

Lungime Segmente

1) Valorile lungimilor segmentelor sunt obținute din proiecție în plan.

Punct început	X / Y	Punct sfârșit	X / Y	Lungime segment (** (m)
1	489.370,424 471.940,506	2	489.372,005 471.948,093	7.75
2	489.372,005 471.948,093	3	489.364,418 471.949,674	7.75
3	489.364,418 471.949,674	4	489.362,837 471.942,087	7.75
4	489.362,837 471.942,087	1	489.370,424 471.940,506	7.75

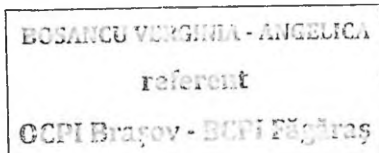
**** Lungimile segmentelor sunt determinate în planul de proiecție Stereo 70 și sunt rotunjite la 1 milimetru.**
**** Distanța dintre puncte este formată din segmente cumulate ce sunt mai mici decât valoarea 1 milimetru.**

Extrasul de carte funciară generat prin sistemul informatic integrat al ANCPİ conține informațiile din cartea funciară active la data generării. Acesta este valabil în condițiile prevăzute de art. 7 din Legea nr. 455/2001, coroborat cu art. 3 din O.U.G. nr. 41/2016, exclusiv în mediul electronic, pentru activități și procese administrative prevăzute de legislația în vigoare. Valabilitatea poate fi extinsă și în forma fizică a documentului, fără semnătură olografă, cu acceptul expres sau procedural al instituției publice ori entității care a solicitat prezentarea acestui extras.

Verificarea corectitudinii și realității informațiilor conținute de document se poate face la adresa **www.ancpi.ro/verificare**, folosind codul de verificare online disponibil în anet. Codul de verificare este valabil 30 de zile calendaristice de la momentul generării documentului.

Data și ora generării,

28/07/2020, 13:28





**EXTRAS DE CARTE FUNCİARĂ
 PENTRU INFORMARE**

Carte Funciară Nr. 100346 Lisa

A. Partea I. Descrierea imobilului

TEREN Extravilan

Adresa: Jud. Brasov

Nr. Crt	Nr. cadastral Nr. topografic	Suprafața* (mp)	Observații / Referințe
A1	100346	60	

B. Partea II. Proprietari și acte

Înscrieri privitoare la dreptul de proprietate și alte drepturi reale	Referințe
10820 / 30/10/2009	
Act Normativ nr. 8015, din 22/06/1978 emis de CONSILIUL DE STAT;	
B1	Intabulare, drept de PROPRIETATE expropriere, dobandit prin Lege, cota actuala 1/1
	A1
1) STATUL ROMAN	

C. Partea III. SARCINI .

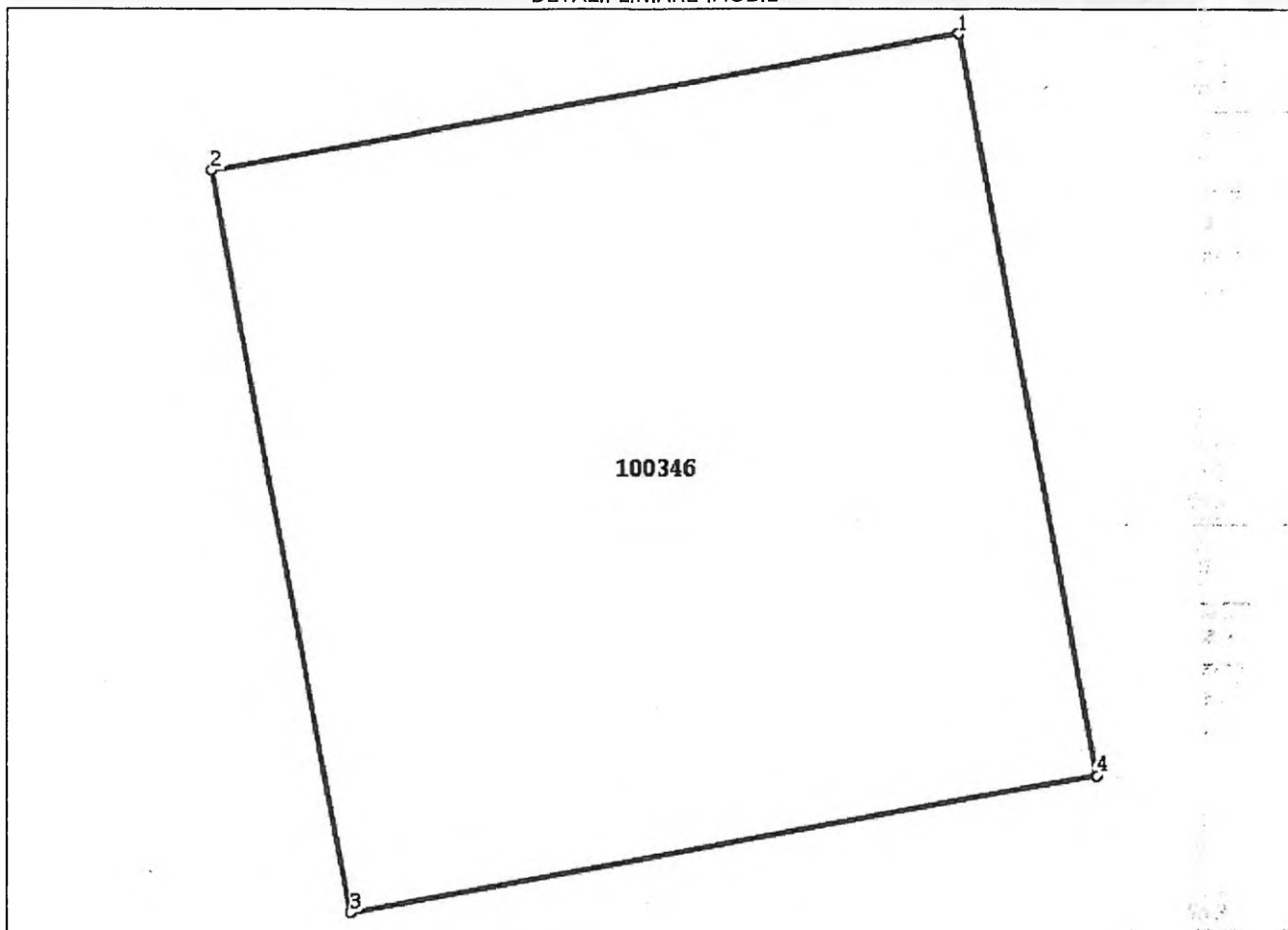
Inscrieri privind dezmembrămintele dreptului de proprietate, drepturi reale de garanție și sarcini	Referințe
NU SUNT	

Anexa Nr. 1 La Partea I**Teren**

Nr cadastral	Suprafața (mp)*	Observații / Referințe
100346	60	

* Suprafața este determinată în planul de proiecție Stereo 70.

DETALII LINIARE IMOBIL

**Date referitoare la teren**

Nr Crt	Categorie folosință	Intra vilan	Suprafața (mp)	Tarla	Parcelă	Nr. topo	Observații / Referințe
1	arabil	NU	60	58	165/1	-	PUT NR. 2 CU INSTALATIILE AFERENTE DE "CAPTARE SI ADUCTIUNE APA POIORTA".

Lungime Segmente

1) Valorile lungimilor segmentelor sunt obținute din proiecție în plan.

Punct început	Punct sfârșit	Lungime segment (** (m)
1	2	7.75
2	3	7.75
3	4	7.75
4	1	7.75

** Lungimile segmentelor sunt determinate în planul de proiecție Stereo 70 și sunt rotunjite la 1 milimetru.


*** Distanța dintre puncte este formată din segmente cumulate ce sunt mai mici decât valoarea 1 milimetru.

Extrasul de carte funciară generat prin sistemul informatic integrat al ANCPI conține informațiile din cartea funciară active la data generării. Acesta este valabil în condițiile prevăzute de art. 7 din Legea nr. 455/2001, coroborat cu art. 3 din O.U.G. nr. 41/2016, exclusiv în mediul electronic, pentru activități și procese administrative prevăzute de legislația în vigoare. Valabilitatea poate fi extinsă și în forma fizică a documentului, fără semnătură olografă, cu acceptul expres sau procedural al instituției publice ori entității care a solicitat prezentarea acestui extras.

Verificarea corectitudinii și realității informațiilor conținute de document se poate face la adresa www.ancpi.ro/verificare, folosind codul de verificare online disponibil în antet. Codul de verificare este valabil 30 de zile calendaristice de la momentul generării documentului.

Data și ora generării,

28/07/2020, 13:50



A handwritten signature in black ink, appearing to be "I. I. I." or similar, written in a cursive style.



**EXTRAS DE CARTE FUNCİARĂ
PENTRU INFORMARE**

Carte Funciară Nr. 103051 Lisa

A. Partea I. Descrierea imobilului

TEREN Extravilan

Adresa: Jud. Brasov

Nr. Crt	Nr. cadastral Nr. topografic	Suprafața* (mp)	Observații / Referințe
A1	103051	60	Teren neimprejmuț; imobil înscris în CF sporadic 100334;

B. Partea II. Proprietari și acte

Înscrieri privitoare la dreptul de proprietate și alte drepturi reale		Referințe
31160 / 20/12/2019		
Registrul Cadastral al Imobilelor (UAT Lisa); Act Normativ Ig.7/1996 emis de Parlamentul Romaniei;		
B1	Se înființează cartea funciara a imobilului 103051 ca urmare a finalizării înregistrării sistematice. Imobilul se găsește în registrul cadastral al imobilelor sub numărul 426.	A1
Act Normativ nr. 8015, din 22/06/1978 emis de CONSILIUL DE STAT;		
B2	Intabulare, drept de PROPRIETATE, dobândit prin Lege, cota actuală 1/1	A1
1) STATUL ROMAN , CIF:4443434		

C. Partea III. SARCINI .

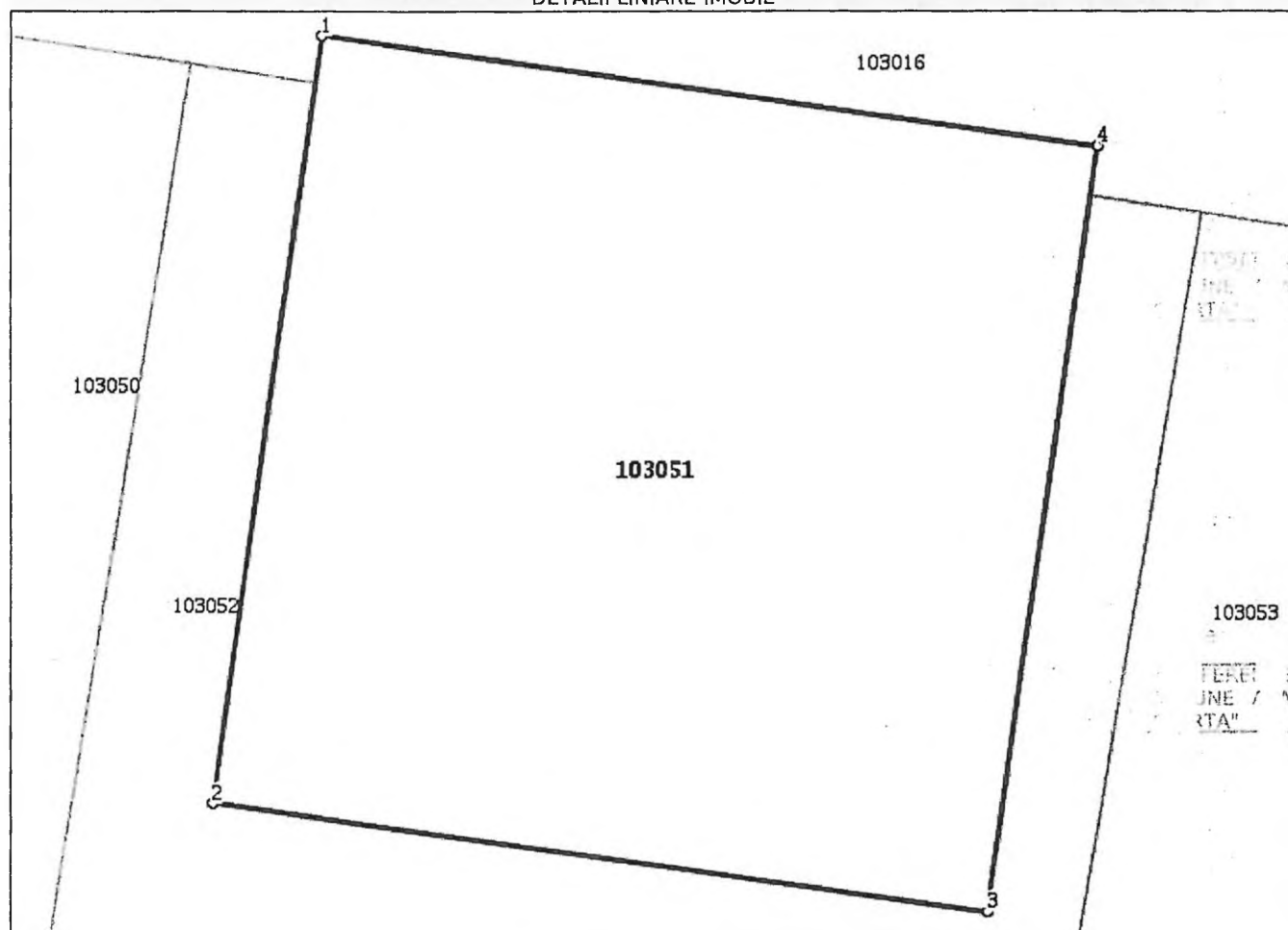
Inscrieri privind dezmembrămintele dreptului de proprietate, drepturi reale de garanție și sarcini	Referințe
NU SUNT	

Anexa Nr. 1 La Partea I**Teren**

Nr cadastral	Suprafața (mp)*	Observații / Referințe
103051	60	imobil inscris in CF sporadic 100334;

* Suprafața este determinată în planul de proiecție Stereo 70.

DETALII LINIARE IMOBIL

**Date referitoare la teren**

Nr Crt	Categorie folosință	Intra vilan	Suprafața (mp)	Tarla	Parcelă	Nr. topo	Observații / Referințe
1	arabil	NU	60	8	236	-	PUT NR. 3 CU INSTALATIILE AFERENTE DE " CAPTARE SI ADUCTIUNE APA SAMBATA DE SUS - POIORTA"

Lungime Segmente

1) Valorile lungimilor segmentelor sunt obținute din proiecție în plan.

Punct început	X / Y	Punct sfârșit	X / Y	Lungime segment (** (m)
1	489.267,439 471.965,815	2	489.266,344 471.958,142	7.751
2	489.266,344 471.958,142	3	489.274,017 471.957,047	7.751
3	489.274,017 471.957,047	4	489.275,112 471.964,72	7.751
4	489.275,112 471.964,72	1	489.267,439 471.965,815	7.751


**** Lungimile segmentelor sunt determinate în planul de proiecție Stereo 70 și sunt rotunjite la 1 milimetru.**
***** Distanța dintre puncte este formată din segmente cumulate ce sunt mai mici decât valoarea 1 milimetru.**

Extrasul de carte funciară generat prin sistemul informatic integrat al ANCPI conține informațiile din cartea funciară active la data generării. Acesta este valabil în condițiile prevăzute de art. 7 din Legea nr. 455/2001, coroborat cu art. 3 din O.U.G. nr. 41/2016, exclusiv în mediul electronic, pentru activități și procese administrative prevăzute de legislația în vigoare. Valabilitatea poate fi extinsă și în forma fizică a documentului, fără semnătură olografă, cu acceptul expres sau procedural al instituției publice ori entității care a solicitat prezentarea acestui extras.

Verificarea corectitudinii și realității informațiilor conținute de document se poate face la adresa www.ancpi.ro/verificare, folosind codul de verificare online disponibil în antet. Codul de verificare este valabil 30 de zile calendaristice de la momentul generării documentului.

Data și ora generării,

28/07/2020, 13:27



Handwritten signature

**EXTRAS DE CARTE FUNCİARĂ
 PENTRU INFORMARE**

Carte Funciară Nr. 100325 Lisa

Cod verificare
 100086788643



A. Partea I. Descrierea imobilului

TEREN Extravilan

Adresa: Jud. Brasov

Nr. Crt	Nr. cadastral Nr. topografic	Suprafața* (mp)	Observații / Referințe
A1	100325	60	

B. Partea II. Proprietari și acte

Înscrieri privitoare la dreptul de proprietate și alte drepturi reale	Referințe
10812 / 30/10/2009	
Act Normativ nr. 8015, din 22/06/1978 emis de CONSILIUL DE STAT;	
B1	A1
Intabulare, drept de PROPRIETATE expropriere, dobandit prin Lege, cota actuala 1/1	
1) STATUL ROMAN	

C. Partea III. SARCINI .

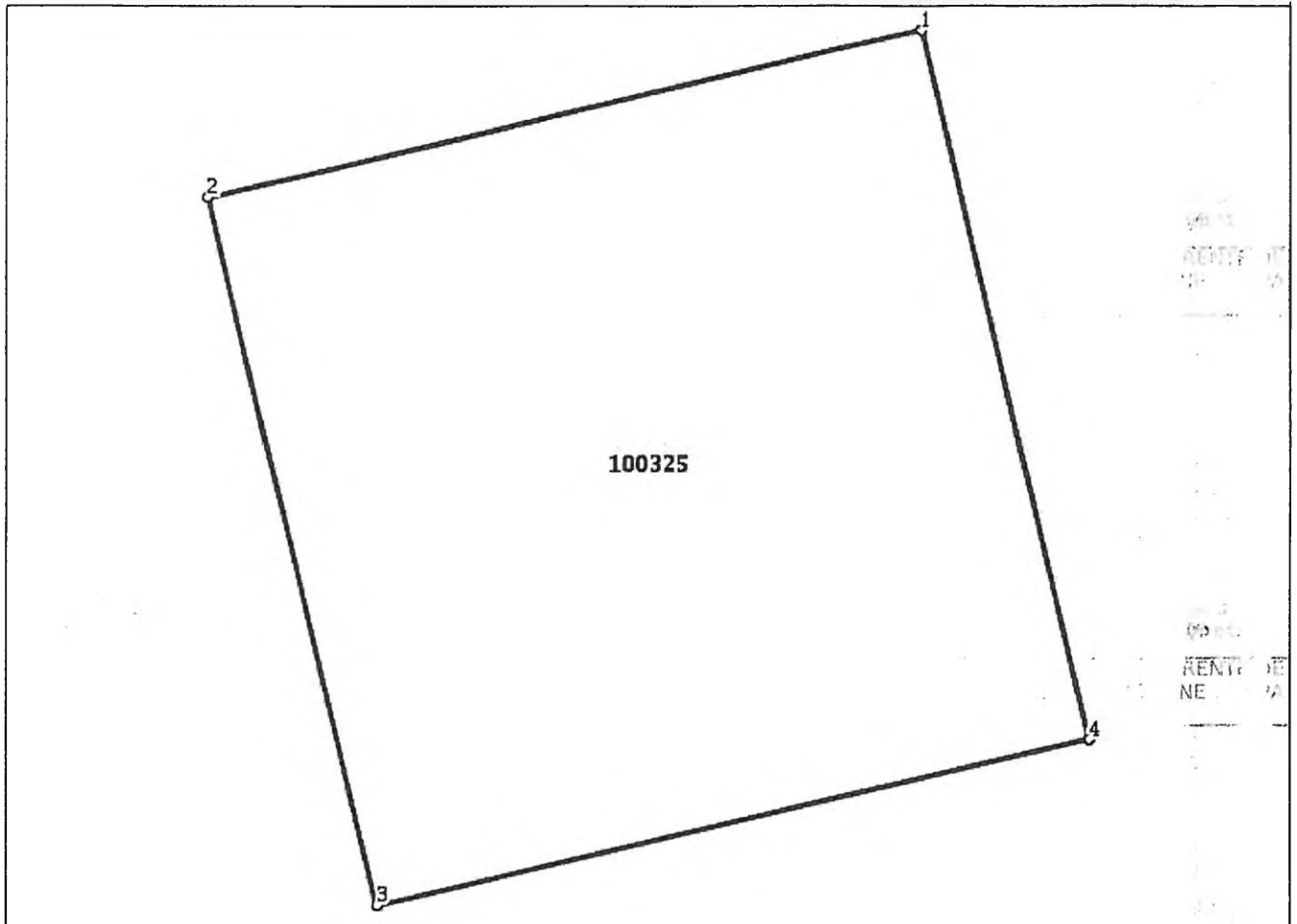
Inscrieri privind dezmembrămintele dreptului de proprietate, drepturi reale de garanție și sarcini	Referințe
NU SUNT	

Anexa Nr. 1 La Partea I**Teren**

Nr cadastral	Suprafața (mp)*	Observații / Referințe
100325	60	

* Suprafața este determinată în planul de proiecție Stereo 70.

DETALII LINIARE IMOBIL

**Date referitoare la teren**

Nr Crt	Categorie folosință	Intra vilan	Suprafața (mp)	Tarla	Parcelă	Nr. topo	Observații / Referințe
1	faneata	NU	60	58	154	-	PUT NR.3 CU INSTALATII AFERENTE DE "CAPTARE SI ADUCTIUNE APA POIORTA"

Lungime Segmente

1) Valorile lungimilor segmentelor sunt obținute din proiecție în plan.

Punct început	Punct sfârșit	Lungime segment (** (m)
1	2	7.75
2	3	7.75
3	4	7.75
4	1	7.75

** Lungimile segmentelor sunt determinate în planul de proiecție Stereo 70 și sunt rotunjite la 1 milimetru.


*** Distanța dintre puncte este formată din segmente cumulate ce sunt mai mici decât valoarea 1 milimetru.

Extrasul de carte funciară generat prin sistemul informatic integrat al ANCPI conține informațiile din cartea funciară active la data generării. Acesta este valabil în condițiile prevăzute de art. 7 din Legea nr. 455/2001, coroborat cu art. 3 din O.U.G. nr. 41/2016, exclusiv în mediul electronic, pentru activități și procese administrative prevăzute de legislația în vigoare. Valabilitatea poate fi extinsă și în forma fizică a documentului, fără semnătură olografă, cu acceptul expres sau procedural al instituției publice ori entității care a solicitat prezentarea acestui extras.

Verificarea corectitudinii și realității informațiilor conținute de document se poate face la adresa **www.ancpi.ro/verificare**, folosind codul de verificare online disponibil în antet. Codul de verificare este valabil 30 de zile calendaristice de la momentul generării documentului.

Data și ora generării,

28/07/2020, 13:49



17/09

**EXTRAS DE CARTE FUNCİARĂ
PENTRU INFORMARE**

Carte Funciară Nr. 100324 Lisa

Cod verificare
100086788104



A. Partea I. Descrierea imobilului

TEREN Extravilan

Adresa: Jud. Brasov

Nr. Crt	Nr. cadastral Nr. topografic	Suprafața* (mp)	Observații / Referințe
A1	100324	60	

B. Partea II. Proprietari și acte

Înscrieri privitoare la dreptul de proprietate și alte drepturi reale	Referințe
10814 / 30/10/2009	
Act Normativ nr. 8015, din 22/06/1978 emis de CONSILIUL DE STAT;	
B1	Intabulare, drept de PROPRIETATE expropriere, dobandit prin Lege, cota actuala 1/1
	1) STATUL ROMAN
	A1

C. Partea III. SARCINI .

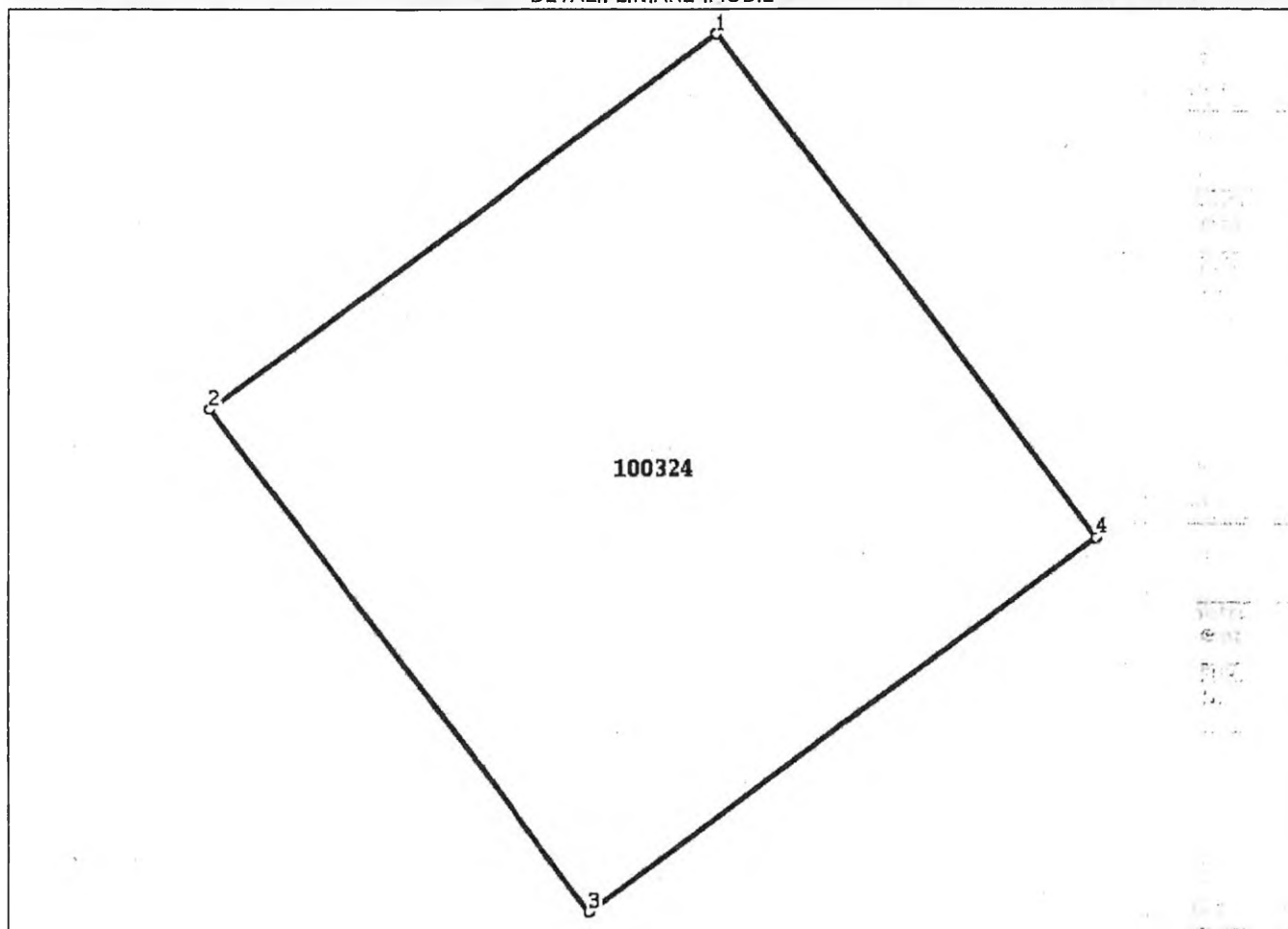
Inscrieri privind dezmembrămintele dreptului de proprietate, drepturi reale de garanție și sarcini	Referințe
NU SUNT	

Anexa Nr. 1 La Partea I**Teren**

Nr cadastral	Suprafața (mp)*	Observații / Referințe
100324	60	

* Suprafața este determinată în planul de proiecție Stereo 70.

DETALII LINIARE IMOBIL

**Date referitoare la teren**

Nr Crt	Categorie folosință	Intra vilan	Suprafața (mp)	Tarla	Parcelă	Nr. topo	Observații / Referințe
1	faneata	NU	60	58	154	-	PUT NR. 4 CU INSTALATIILE AFERENTE DE "CAPTARE SI ADUCTIUNE APA POIORTA"

Lungime Segmente

1) Valorile lungimilor segmentelor sunt obținute din proiecție în plan.

Punct început	Punct sfârșit	Lungime segment (** (m)
1	2	7.75
2	3	7.749
3	4	7.75
4	1	7.75

** Lungimile segmentelor sunt determinate în planul de proiecție Stereo 70 și sunt rotunjite la 1 milimetru.


*** Distanța dintre puncte este formată din segmente cumulate ce sunt mai mici decât valoarea 1 milimetru.

Extrasul de carte funciară generat prin sistemul informatic integrat al ANCPI conține informațiile din cartea funciară active la data generării. Acesta este valabil în condițiile prevăzute de art. 7 din Legea nr. 455/2001, coroborat cu art. 3 din O.U.G. nr. 41/2016, exclusiv în mediul electronic, pentru activități și procese administrative prevăzute de legislația în vigoare. Valabilitatea poate fi extinsă și în forma fizică a documentului, fără semnătură olografă, cu acceptul expres sau procedural al instituției publice ori entității care a solicitat prezentarea acestui extras.

Verificarea corectitudinii și realității informațiilor conținute de document se poate face la adresa **www.ancpi.ro/verificare**, folosind codul de verificare online disponibil în antet. Codul de verificare este valabil 30 de zile calendaristice de la momentul generării documentului.

Data și ora generării,

28/07/2020, 13:48



12/12/20

**EXTRAS DE CARTE FUNCİARĂ
PENTRU INFORMARE**

Carte Funciară Nr. 103042 Lisa

Cod verificare
100086786840



A. Partea I. Descrierea imobilului

TEREN Extravilan

Adresa: Jud. Brasov

Nr. Crt	Nr. cadastral Nr. topografic	Suprafața* (mp)	Observații / Referințe
A1	103042	60	Teren neimprejmuit; imobil inscris in CF sporadic 100315;

B. Partea II. Proprietari și acte

Înscrieri privitoare la dreptul de proprietate și alte drepturi reale		Referințe
31151 / 20/12/2019		
Registrul Cadastral al Imobilelor (UAT Lisa); Act Normativ lg.7/1996 emis de Parlamentul Romaniei;		
B1	Se infiinteaza cartea funciara a imobilului 103042 ca urmare a finalizarii inregistrarii sistematice. Imobilul se gaseste in registrul cadastral al imobilelor sub numarul 417.	A1
Act Normativ nr. 8015, din 22/06/1978 emis de CONSILIUL DE STAT;		
B2	Intabulare, drept de PROPRIETATE, dobandit prin Lege, cota actuala 1/1	A1
1) STATUL ROMAN , CIF:4443434		

C. Partea III. SARCINI .

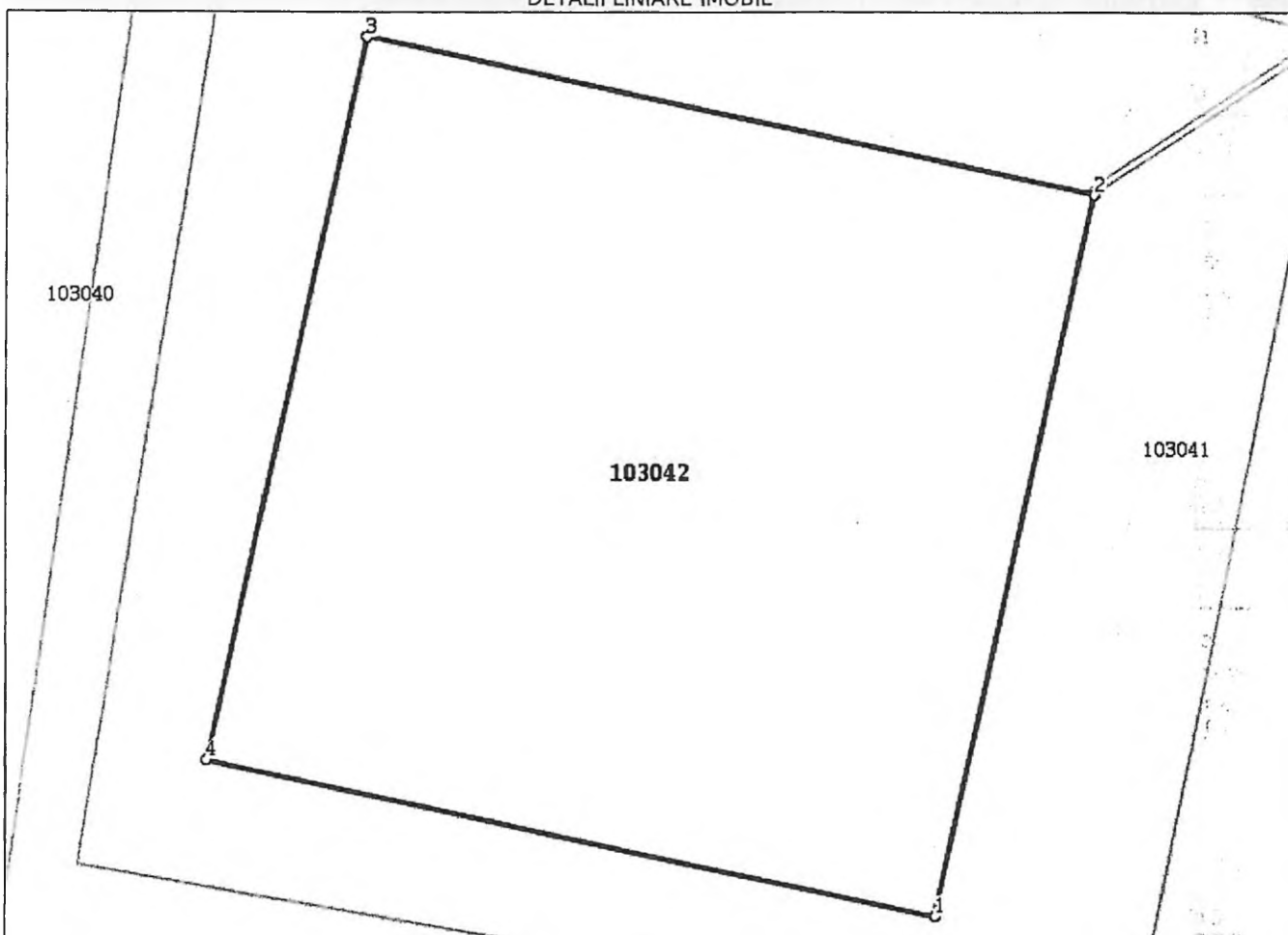
Inscrieri privind dezmembrămintele dreptului de proprietate, drepturi reale de garanție și sarcini	Referințe
NU SUNT	

Anexa Nr. 1 La Partea I**Teren**

Nr cadastral	Suprafața (mp)*	Observații / Referințe
103042	60	imobil inscris in CF sporadic 100315;

* Suprafața este determinată în planul de proiecție Stereo 70.

DETALII LINIARE IMOBIL

**Date referitoare la teren**

Nr Crt	Categorie folosință	Intra vilan	Suprafața (mp)	Tarla	Parcelă	Nr. topo	Observații / Referințe
1	arabil	NU	60	8	236	-	PUT NR. 4 CU INSTALATIILE AFERENTE DE "CAPTARE SI ADUCTIUNE APA SAMBATA DE SUS - POIORTA"

Lungime Segmente

1) Valorile lungimilor segmentelor sunt obținute din proiecție în plan.

Punct început	X / Y	Punct sfârșit	X / Y	Lungime segment (** (m)
1	489.178,306 471.970,362	2	489.179,951 471.977,935	7.75
2	489.179,951 471.977,935	3	489.172,378 471.979,58	7.75
3	489.172,378 471.979,58	4	489.170,733 471.972,007	7.75
4	489.170,733 471.972,007	1	489.178,306 471.970,362	7.75

**** Lungimile segmentelor sunt determinate în planul de proiecție Stereo 70 și sunt rotunjite la 1 milimetru.**
***** Distanța dintre puncte este formată din segmente cumulate ce sunt mai mici decât valoarea 1 milimetru.**

Extrasul de carte funciară generat prin sistemul informatic integrat al ANCPI conține informațiile din cartea funciară active la data generării. Acesta este valabil în condițiile prevăzute de art. 7 din Legea nr. 455/2001, coroborat cu art. 3 din O.U.G. nr. 41/2016, exclusiv în mediul electronic, pentru activități și procese administrative prevăzute de legislația în vigoare. Valabilitatea poate fi extinsă și în forma fizică a documentului, fără semnătură olografă, cu acceptul expres sau procedural al instituției publice ori entității care a solicitat prezentarea acestui extras.

Verificarea corectitudinii și realității informațiilor conținute de document se poate face la adresa **www.ancpi.ro/verificare**, folosind codul de verificare online disponibil în antet. Codul de verificare este valabil 30 de zile calendaristice de la momentul generării documentului.

Data și ora generării,

28/07/2020, 13:32

BOSANCU VERGINA - ANGELICA
referent
OCPI Brașov - OCPI Păgureș

E
F
C
3
R
E
V
V

E
F
C
3
R
E
V
V

E
F
C
3
R
E
V
V

E
F
C
3
R
E
V
V

**EXTRAS DE CARTE FUNCİARĂ
PENTRU INFORMARE**

Carte Funciară Nr. 100322 Lisa

Nr. cerere	14203
Ziua	28
Luna	07
Anul	2020

Cod verificare
100086788269



A. Partea I. Descrierea imobilului

TEREN Extravilan

Adresa: Jud. Brasov

Nr. Crt	Nr. cadastral Nr. topografic	Suprafața* (mp)	Observații / Referințe
A1	100322	60	

B. Partea II. Proprietari și acte

Înscrieri privitoare la dreptul de proprietate și alte drepturi reale	Referințe
10818 / 30/10/2009	
Act Normativ nr. 8015, din 22/06/1978 emis de CONSILIUL DE STAT;	
B1 Intabulare, drept de PROPRIETATE expropriere, dobandit prin Lege, cota actuala 1/1	A1
1) STATUL ROMAN	

C. Partea III. SARCINI .

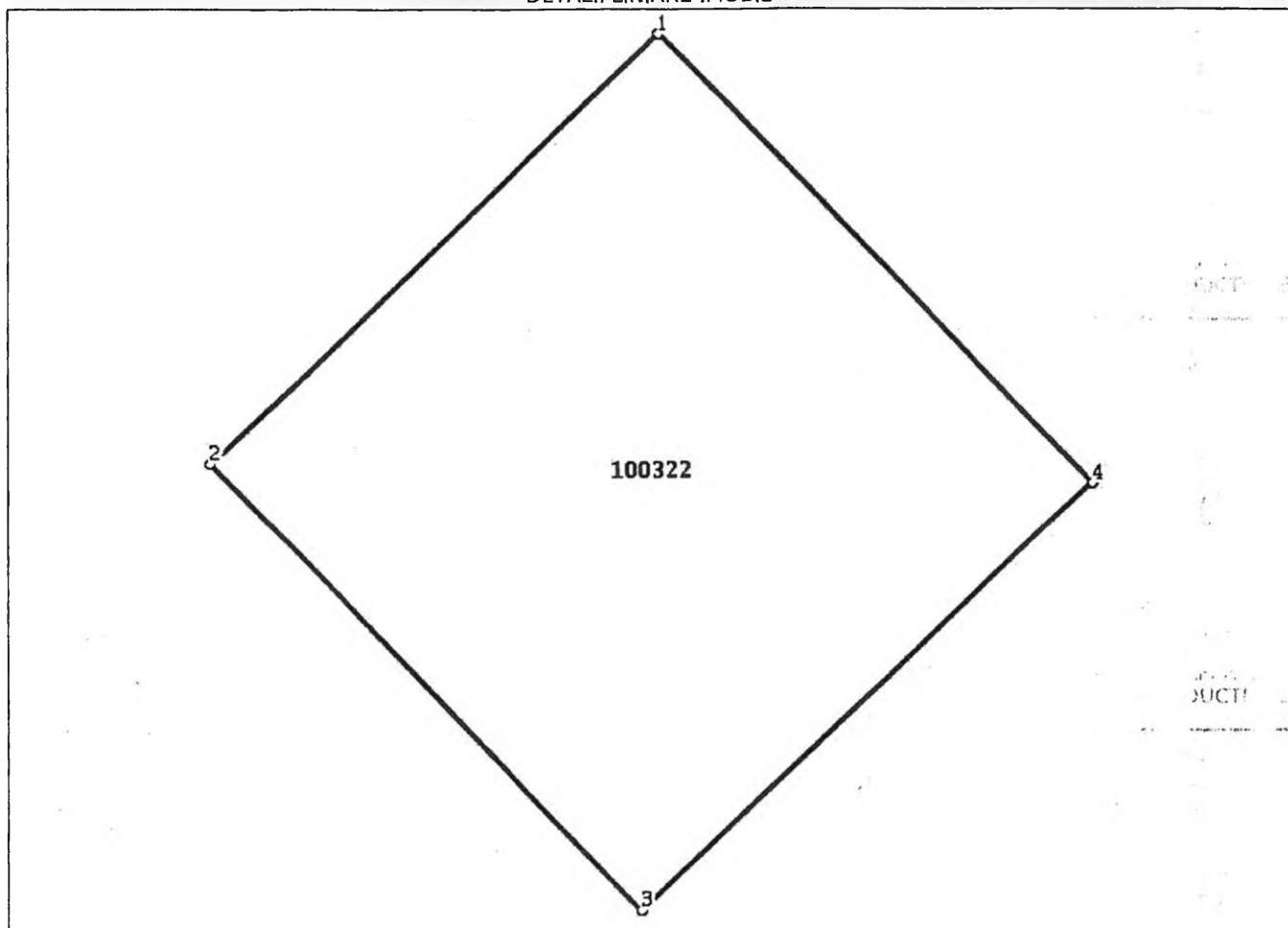
Inscrieri privind dezmembrămintele dreptului de proprietate, drepturi reale de garanție și sarcini	Referințe
NU SUNT	

Anexa Nr. 1 La Partea I**Teren**

Nr cadastral	Suprafața (mp)*	Observații / Referințe
100322	60	

* Suprafața este determinată în planul de proiecție Stereo 70.

DETALII LINIARE IMOBIL

**Date referitoare la teren**

Nr Crt	Categorie folosință	Intra vilan	Suprafața (mp)	Tarla	Parcelă	Nr. topo	Observații / Referințe
1	faneata	NU	60	7	202	-	PUT NR. 5 CU INSTALATIILE AFERENTE DE "CAPTARE SI ADUCTIUNE APA POIORTA"

Lungime Segmente

1) Valorile lungimilor segmentelor sunt obținute din proiecție în plan.

Punct început	Punct sfârșit	Lungime segment (** (m)
1	2	7.75
2	3	7.749
3	4	7.75
4	1	7.75

** Lungimile segmentelor sunt determinate în planul de proiecție Stereo 70 și sunt rotunjite la 1 milimetru.


*** Distanța dintre puncte este formată din segmente cumulate ce sunt mai mici decât valoarea 1 milimetru.

Extrasul de carte funciară generat prin sistemul informatic integrat al ANCPI conține informațiile din cartea funciară active la data generării. Acesta este valabil în condițiile prevăzute de art. 7 din Legea nr. 455/2001, coroborat cu art. 3 din O.U.G. nr. 41/2016, exclusiv în mediul electronic, pentru activități și procese administrative prevăzute de legislația în vigoare. Valabilitatea poate fi extinsă și în forma fizică a documentului, fără semnătură olografă, cu acceptul expres sau procedural al instituției publice ori entității care a solicitat prezentarea acestui extras.

Verificarea corectitudinii și realității informațiilor conținute de document se poate face la adresa www.ancpi.ro/verificare, folosind codul de verificare online disponibil în antet. Codul de verificare este valabil 30 de zile calendaristice de la momentul generării documentului.

Data și ora generării,

28/07/2020, 13:48



[Handwritten signature]

**EXTRAS DE CARTE FUNCİARĂ
 PENTRU INFORMARE**

Carte Funciară Nr. 103034 Lisa



A. Partea I. Descrierea imobilului

TEREN Extravilan

Adresa: Jud. Brasov

Nr. Crt	Nr. cadastral Nr. topografic	Suprafața* (mp)	Observații / Referințe
A1	103034	60	Teren neimprejmuit; imobil înscris în CF sporadic 100339;

B. Partea II. Proprietari și acte

Înscrieri privitoare la dreptul de proprietate și alte drepturi reale		Referințe
31143 / 20/12/2019		
Registrul Cadastral al Imobilelor (UAT Lisa); Act Normativ Ig.7/1996 emis de Parlamentul Romaniei;		
B1	Se înființează cartea funciara a imobilului 103034 ca urmare a finalizării înregistrării sistematice. Imobilul se găsește în registrul cadastral al imobilelor sub numărul 409.	A1
Act Normativ nr. 8015, din 22/06/1978 emis de CONSILIUL DE STAT;		
B2	Intabulare, drept de PROPRIETATE, dobândit prin Lege, cota actuală 1/1 1) STATUL ROMAN, CIF:4443434	A1

C. Partea III. SARCINI .

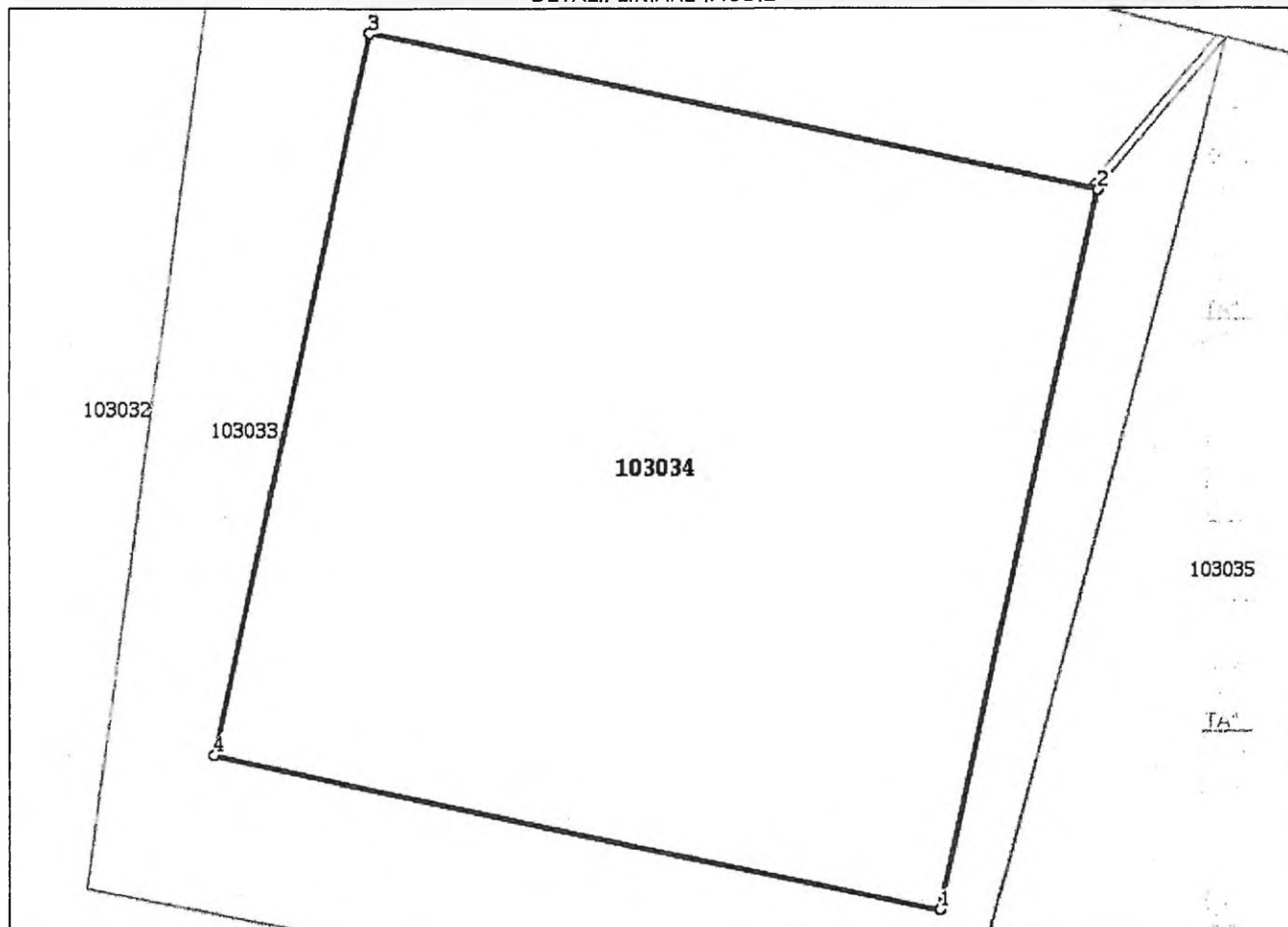
Inscrieri privind dezmembrămintele dreptului de proprietate, drepturi reale de garanție și sarcini	Referințe
NU SUNT	

Anexa Nr. 1 La Partea I**Teren**

Nr cadastral	Suprafața (mp)*	Observații / Referințe
103034	60	îmobil înscris în CF sporadic 100339;

* Suprafața este determinată în planul de proiecție Stereo 70.

DETALII LINIARE IMOBIL

**Date referitoare la teren**

Nr Crt	Categorie folosință	Intra vilan	Suprafața (mp)	Tarla	Parcelă	Nr. topo	Observații / Referințe
1	arabil	NU	60	8	236	-	PUT NR. 5 CU INSTALATIILE AFERENTE DE " CAPTARE SI ADUCTIUNE APA SAMBATA DE SUS - POIORTA"

Lungime Segmente

1) Valorile lungimilor segmentelor sunt obținute din proiecție în plan.

Punct început	X / Y	Punct sfârșit	X / Y	Lungime segment (** (m)
1	489.074,352 471.993,275	2	489.075,997 472.000,848	7.75
2	489.075,997 472.000,848	3	489.068,424 472.002,493	7.75
3	489.068,424 472.002,493	4	489.066,779 471.994,92	7.75
4	489.066,779 471.994,92	1	489.074,352 471.993,275	7.75

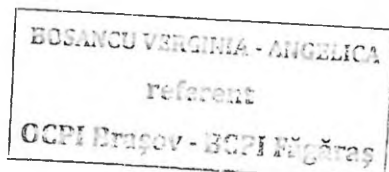
**** Lungimile segmentelor sunt determinate în planul de proiecție Stereo 70 și sunt rotunjite la 1 milimetru.**
***** Distanța dintre puncte este formată din segmente cumulate ce sunt mai mici decât valoarea 1 milimetru.**

Extrasul de carte funciară generat prin sistemul informatic integrat al ANCPI conține informațiile din cartea funciară active la data generării. Acesta este valabil în condițiile prevăzute de art. 7 din Legea nr. 455/2001, coroborat cu art. 3 din O.U.G. nr. 41/2016, exclusiv în mediul electronic, pentru activități și procese administrative prevăzute de legislația în vigoare. Valabilitatea poate fi extinsă și în forma fizică a documentului, fără semnătură olografă, cu acceptul expres sau procedural al instituției publice ori entității care a solicitat prezentarea acestui extras.

Verificarea corectitudinii și realității informațiilor conținute de document se poate face la adresa **www.ancpi.ro/verificare**, folosind codul de verificare online disponibil în antet. Codul de verificare este valabil 30 de zile calendaristice de la momentul generării documentului.

Data și ora generării,

28/07/2020, 13:31



A handwritten signature in black ink, appearing to be "V. Bosancu".



EXTRAS DE CARTE FUNCİARĂ PENTRU INFORMARE

Carte Funciară Nr. 100330 Lisa

A. Partea I. Descrierea imobilului

TEREN Extravilan

Adresa: Jud. Brasov

Nr. Crt	Nr. cadastral Nr. topografic	Suprafața* (mp)	Observații / Referințe
A1	100330	60	

B. Partea II. Proprietari și acte

Înscrieri privitoare la dreptul de proprietate și alte drepturi reale		Referințe
10809 / 30/10/2009		
Act Normativ nr. 8015, din 22/06/1978 emis de CONSILIUL DE STAT;		
B1	Intabulare, drept de PROPRIETATE expropriere, dobandit prin Lege, cota actuala 1/1 1) STATUL ROMAN	A1

C. Partea III. SARCINI .

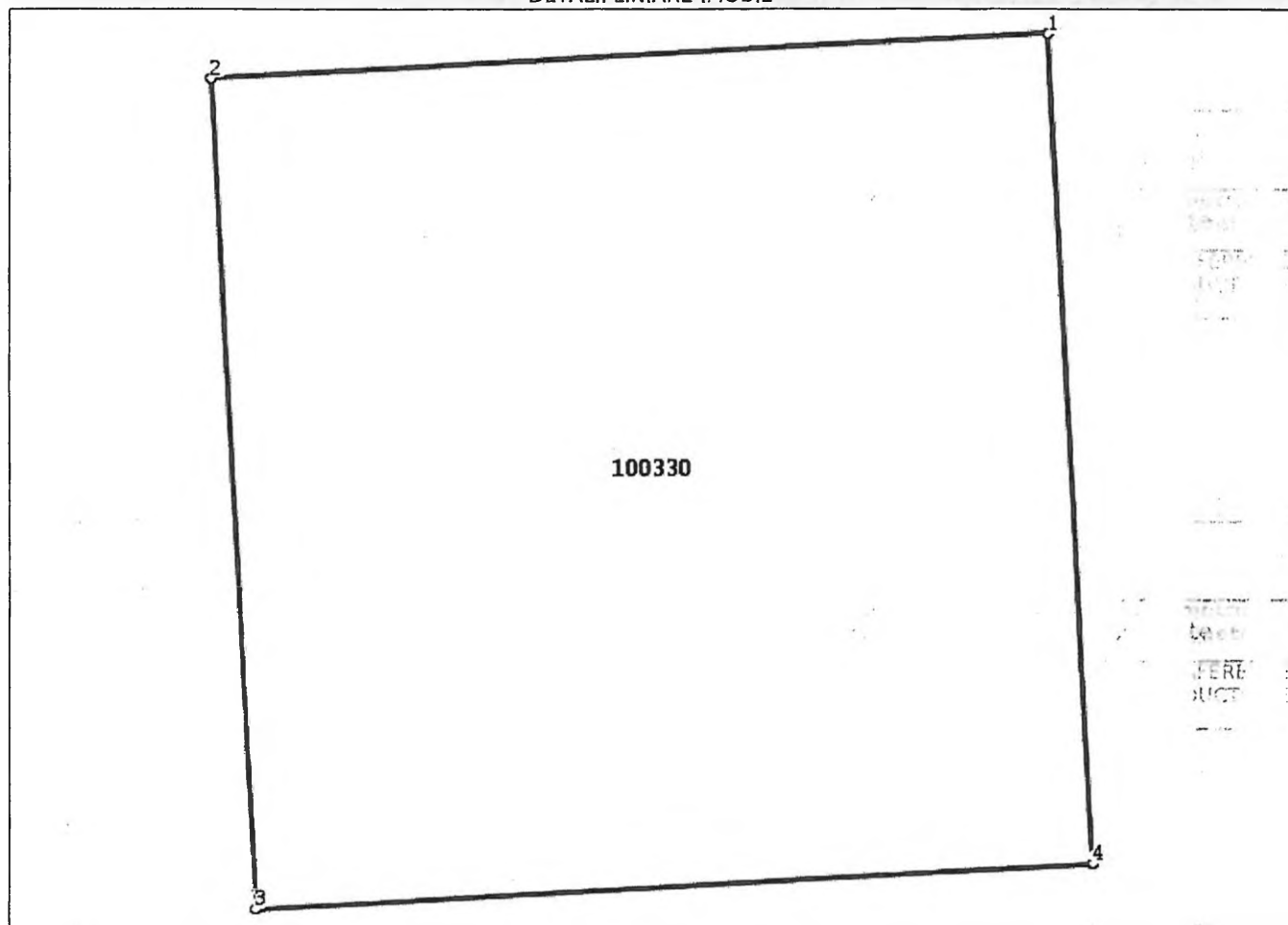
Înscrieri privind dezmembrămintele dreptului de proprietate, drepturi reale de garanție și sarcini		Referințe
NU SUNT		

Anexa Nr. 1 La Partea I**Teren**

Nr cadastral	Suprafața (mp)*	Observații / Referințe
100330	60	

* Suprafața este determinată în planul de proiecție Stereo 70.

DETALII LINIARE IMOBIL

**Date referitoare la teren**

Nr Crt	Categorie folosință	Intra vilan	Suprafața (mp)	Tarla	Parcelă	Nr. topo	Observații / Referințe
1	faneata	NU	60	8	233	-	PUT NR. 6 CU INSTALATIILE AFERENTE DE "CAPTARE SI ADUCTIUNE APA POIORTA"

Lungime Segmente

1) Valorile lungimilor segmentelor sunt obținute din proiecție în plan.

Punct început	Punct sfârșit	Lungime segment (** (m))
1	2	7.75
2	3	7.749
3	4	7.75
4	1	7.75

** Lungimile segmentelor sunt determinate în planul de proiecție Stereo 70 și sunt rotunjite la 1 milimetru.


*** Distanța dintre puncte este formată din segmente cumulate ce sunt mai mici decât valoarea 1 milimetru.

Extrasul de carte funciară generat prin sistemul informatic integrat al ANCPI conține informațiile din cartea funciară active la data generării. Acesta este valabil în condițiile prevăzute de art. 7 din Legea nr. 455/2001, coroborat cu art. 3 din O.U.G. nr. 41/2016, exclusiv în mediul electronic, pentru activități și procese administrative prevăzute de legislația în vigoare. Valabilitatea poate fi extinsă și în forma fizică a documentului, fără semnătură olografă, cu acceptul expres sau procedural al instituției publice ori entității care a solicitat prezentarea acestui extras.

Verificarea corectitudinii și realității informațiilor conținute de document se poate face la adresa www.ancpi.ro/verificare, folosind codul de verificare online disponibil în antet. Codul de verificare este valabil 30 de zile calendaristice de la momentul generării documentului.

Data și ora generării,

28/07/2020, 13:47



A handwritten signature in black ink, appearing to be "M. D. A." or similar, written over the stamp.

E
L
C
A
C

**EXTRAS DE CARTE FUNCİARĂ
PENTRU INFORMARE**

Carte Funciară Nr. 103026 Lisa

Nr. cerere	14184
Ziua	28
Luna	07
Anul	2020

Cod verificare
100086786719



A. Partea I. Descrierea imobilului

TEREN Extravilan

Adresa: Jud. Brasov

Nr. Crt	Nr. cadastral Nr. topografic	Suprafața* (mp)	Observații / Referințe
A1	103026	60	Teren neimprejmuit; imobil înscris în CF sporadic 100312;

B. Partea II. Proprietari și acte

Înscrieri privitoare la dreptul de proprietate și alte drepturi reale		Referințe
31135 / 20/12/2019		
Registrul Cadastral al Imobilelor (UAT Lisa); Act Normativ lg.7/1996 emis de Parlamentul Romaniei;		
B1	Se înființează cartea funciara a imobilului 103026 ca urmare a finalizării înregistrării sistematice. Imobilul se găsește în registrul cadastral al imobilelor sub numărul 401.	A1
Act Normativ nr. 8015, din 22/06/1978 emis de CONSILIUL DE STAT;		
B2	Intabulare, drept de PROPRIETATE, dobândit prin Lege, cota actuala 1/1 1) STATUL ROMAN , CIF:4443434	A1

C. Partea III. SARCINI .

Inscrieri privind dezmembrămintele dreptului de proprietate, drepturi reale de garanție și sarcini	Referințe
NU SUNT	

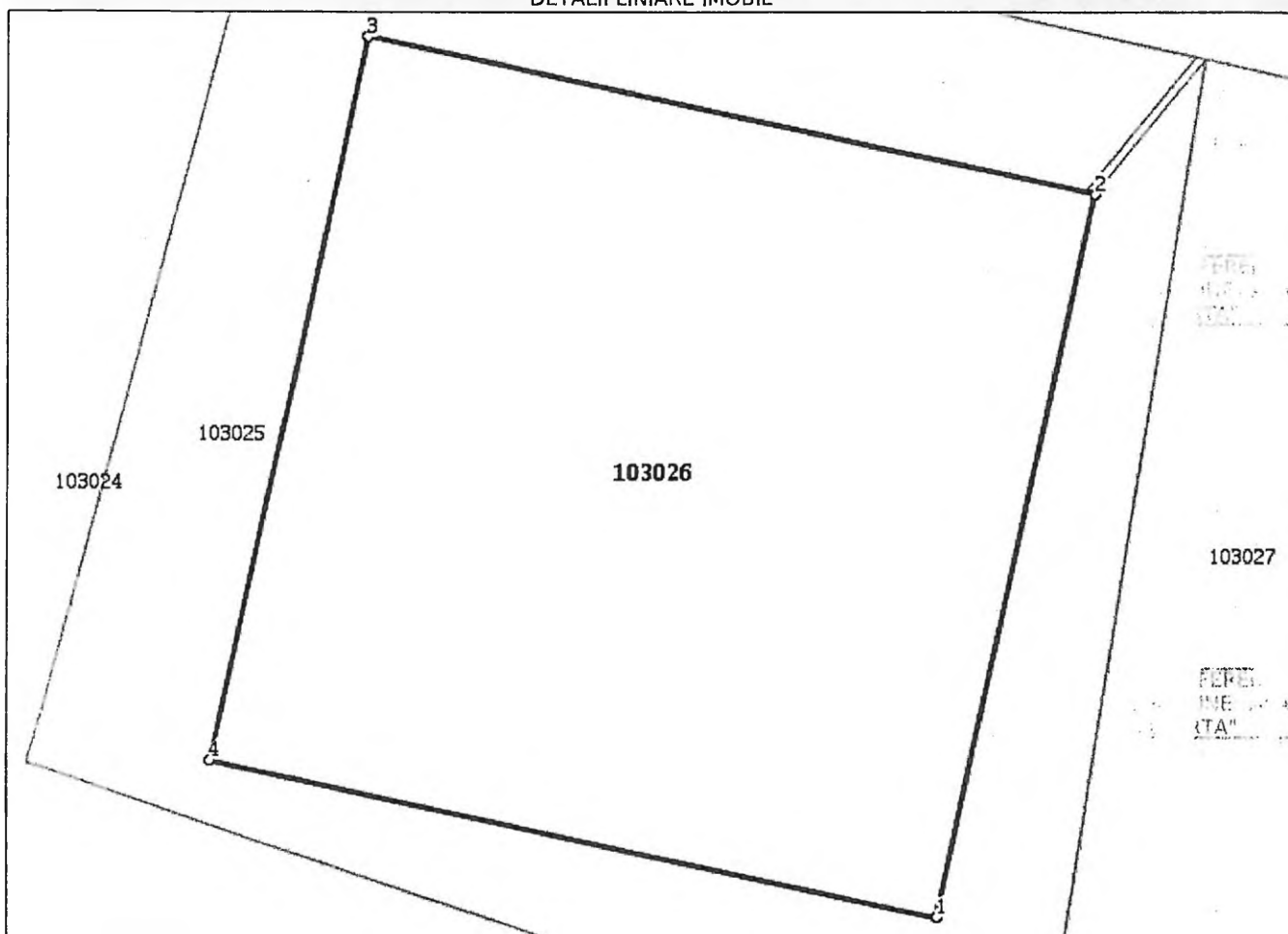
Anexa Nr. 1 La Partea I

Teren

Nr cadastral	Suprafața (mp)*	Observații / Referințe
103026	60	imobil inscris in CF sporadic 100312;

* Suprafața este determinată în planul de proiecție Stereo 70.

DETALII LINIARE IMOBIL



Date referitoare la teren

Nr Crt	Categorie folosință	Intra vilan	Suprafața (mp)	Tarla	Parcelă	Nr. topo	Observații / Referințe
1	arabil	NU	60	8	236	-	PUT NR. 6 CU INSTALATIILE AFERENTE DE "CAPTARE SI ADUCTIUNE APA SAMBATA DE SUS - POIORTA"

Lungime Segmente

1) Valorile lungimilor segmentelor sunt obținute din proiecție în plan.

Punct început	X / Y	Punct sfârșit	X / Y	Lungime segment (m)
1	488.984,427 472.013,249	2	488.986,072 472.020,822	7.75
2	488.986,072 472.020,822	3	488.978,499 472.022,467	7.75
3	488.978,499 472.022,467	4	488.976,854 472.014,894	7.75
4	488.976,854 472.014,894	1	488.984,427 472.013,249	7.75


**** Lungimile segmentelor sunt determinate în planul de proiecție Stereo 70 și sunt rotunjite la 1 milimetru.**
***** Distanța dintre puncte este formată din segmente cumulate ce sunt mai mici decât valoarea 1 milimetru.**

Extrasul de carte funciară generat prin sistemul informatic integrat al ANCPI conține informațiile din cartea funciară active la data generării. Acesta este valabil în condițiile prevăzute de art. 7 din Legea nr. 455/2001, coroborat cu art. 3 din O.U.G. nr. 41/2016, exclusiv în mediul electronic, pentru activități și procese administrative prevăzute de legislația în vigoare. Valabilitatea poate fi extinsă și în forma fizică a documentului, fără semnătură olografă, cu acceptul expres sau procedural al instituției publice ori entității care a solicitat prezentarea acestui extras.

Verificarea corectitudinii și realității informațiilor conținute de document se poate face la adresa www.ancpi.ro/verificare, folosind codul de verificare online disponibil în antet. Codul de verificare este valabil 30 de zile calendaristice de la momentul generării documentului.

Data și ora generării,

28/07/2020, 13:30



17/07/20



**EXTRAS DE CARTE FUNCİARĂ
 PENTRU INFORMARE**

Carte Funciară Nr. 103019 Lisa

A. Partea I. Descrierea imobilului

TEREN Extravilan

Adresa: Jud. Brasov

Nr. Crt	Nr. cadastral Nr. topografic	Suprafața* (mp)	Observații / Referințe
A1	103019	60	Teren neimprejmuț; imobil înscris în CF sporadic 100335;

B. Partea II. Proprietari și acte

Înscrieri privitoare la dreptul de proprietate și alte drepturi reale	Referințe
31128 / 20/12/2019	
Registrul Cadastral al Imobilelor (UAT Lisa); Act Normativ Ig.7/1996 emis de Parlamentul României;	
B1	Se înființează cartea funciară a imobilului 103019 ca urmare a finalizării înregistrării sistematice. Imobilul se găsește în registrul cadastral al imobilelor sub numărul 394.
Act Normativ nr. 8015, din 22/06/1978 emis de CONSILIUL DE STAT;	
B2	Intabulare, drept de PROPRIETATE, dobândit prin Lege, cota actuală 1/1
1) STATUL ROMAN , CIF:4443434	

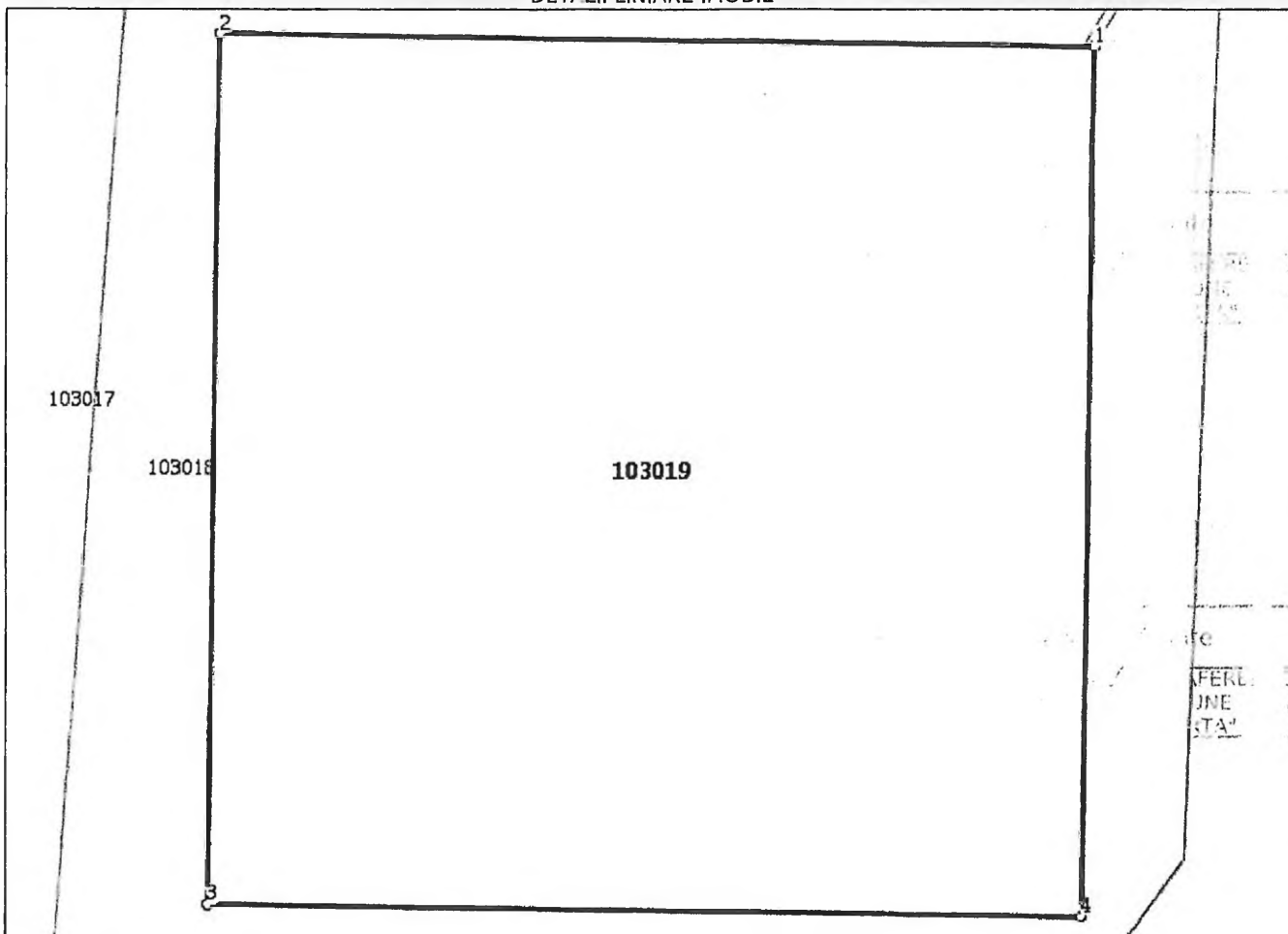
C. Partea III. SARCINI .

Înscrieri privind dezmembrămintele dreptului de proprietate, drepturi reale de garanție și sarcini	Referințe
NU SUNT	

Anexa Nr. 1 La Partea I**Teren**

Nr cadastral	Suprafața (mp)*	Observații / Referințe
103019	60	imobil inscris in CF sporadic 100335;

* Suprafața este determinată în planul de proiecție Stereo 70.

DETALII LINIARE IMOBIL**Date referitoare la teren**

Nr Crt	Categorie folosință	Intra vilan	Suprafața (mp)	Tarla	Parcelă	Nr. topo	Observații / Referințe
1	arabil	NU	60	8	236	-	PUT NR. 7 CU INSTALATIILE AFERENTE DE " CAPTARE SI ADUCTIUNE APA SAMBATA DE SUS - POIORTA"

Lungime Segmente

1) Valorile lungimilor segmentelor sunt obținute din proiecție în plan.

Punct început	X / Y	Punct sfârșit	X / Y	Lungime segment (** (m)
1	488.898,371 472.035,322	2	488.890,622 472.035,431	7.75
2	488.890,622 472.035,431	3	488.890,513 472.027,682	7.75
3	488.890,513 472.027,682	4	488.898,262 472.027,573	7.75
4	488.898,262 472.027,573	1	488.898,371 472.035,322	7.75

** Lungimile segmentelor sunt determinate în planul de proiecție Stereo 70 și sunt rotunjite la 1 milimetru.
*** Distanța dintre puncte este formată din segmente cumulate ce sunt mai mici decât valoarea 1 milimetru.


Extrasul de carte funciară generat prin sistemul informatic integrat al ANCPI conține informațiile din cartea funciară active la data generării. Acesta este valabil în condițiile prevăzute de art. 7 din Legea nr. 455/2001, coroborat cu art. 3 din O.U.G. nr. 41/2016, exclusiv în mediul electronic, pentru activități și procese administrative prevăzute de legislația în vigoare. Valabilitatea poate fi extinsă și în forma fizică a documentului, fără semnătură olografă, cu acceptul expres sau procedural al instituției publice ori entității care a solicitat prezentarea acestui extras.

Verificarea corectitudinii și realității informațiilor conținute de document se poate face la adresa www.ancpi.ro/verificare, folosind codul de verificare online disponibil în antet. Codul de verificare este valabil 30 de zile calendaristice de la momentul generării documentului.

Data și ora generării,

* 28/07/2020, 13:29

BOSANCU VERGHINA - ANGELICA
referent
OCPI Brașov - OCPI Răgăraș





ANCPI
AGENȚIA NAȚIONALĂ
DE CADASTRU ȘI
PUBLICITATE IMOBILIARĂ

Oficiul de Cadastru și Publicitate Imobiliară BRASOV
Biroul de Cadastru și Publicitate Imobiliară Fagaras

EXTRAS DE CARTE FUNCİARĂ PENTRU INFORMARE

Carte Funciară Nr. 102311 Lisa

Nr. cerere	14219
Ziua	28
Luna	07
Anul	2020

Cod verificare
100086788991



A. Partea I. Descrierea imobilului

TEREN Extravilan

Adresa: Jud. Brasov

Nr. Crt	Nr. cadastral Nr. topografic	Suprafața* (mp)	Observații / Referințe
A1	102311	60	Teren neimprejmuț; imobil înscris în CF sporadic 100318;

B. Partea II. Proprietari și acte

Înscrieri privitoare la dreptul de proprietate și alte drepturi reale	Referințe
30420 / 20/12/2019	
Registrul Cadastral al Imobilelor (UAT Lisa); Act Normativ Ig.7/1996 emis de Parlamentul României;	
B1	Se înființează cartea funciară a imobilului 102311 ca urmare a finalizării înregistrării sistematice. Imobilul se găsește în registrul cadastral al imobilelor sub numărul 941.
	A1
Act Normativ nr. 8015, din 22/06/1978 emis de CONSILIUL DE STAT;	
B2	Intabulare, drept de PROPRIETATE, dobândit prin Lege, cota actuală 1/1
	A1
1) STATUL ROMAN , CIF:4443434	

C. Partea III. SARCINI .

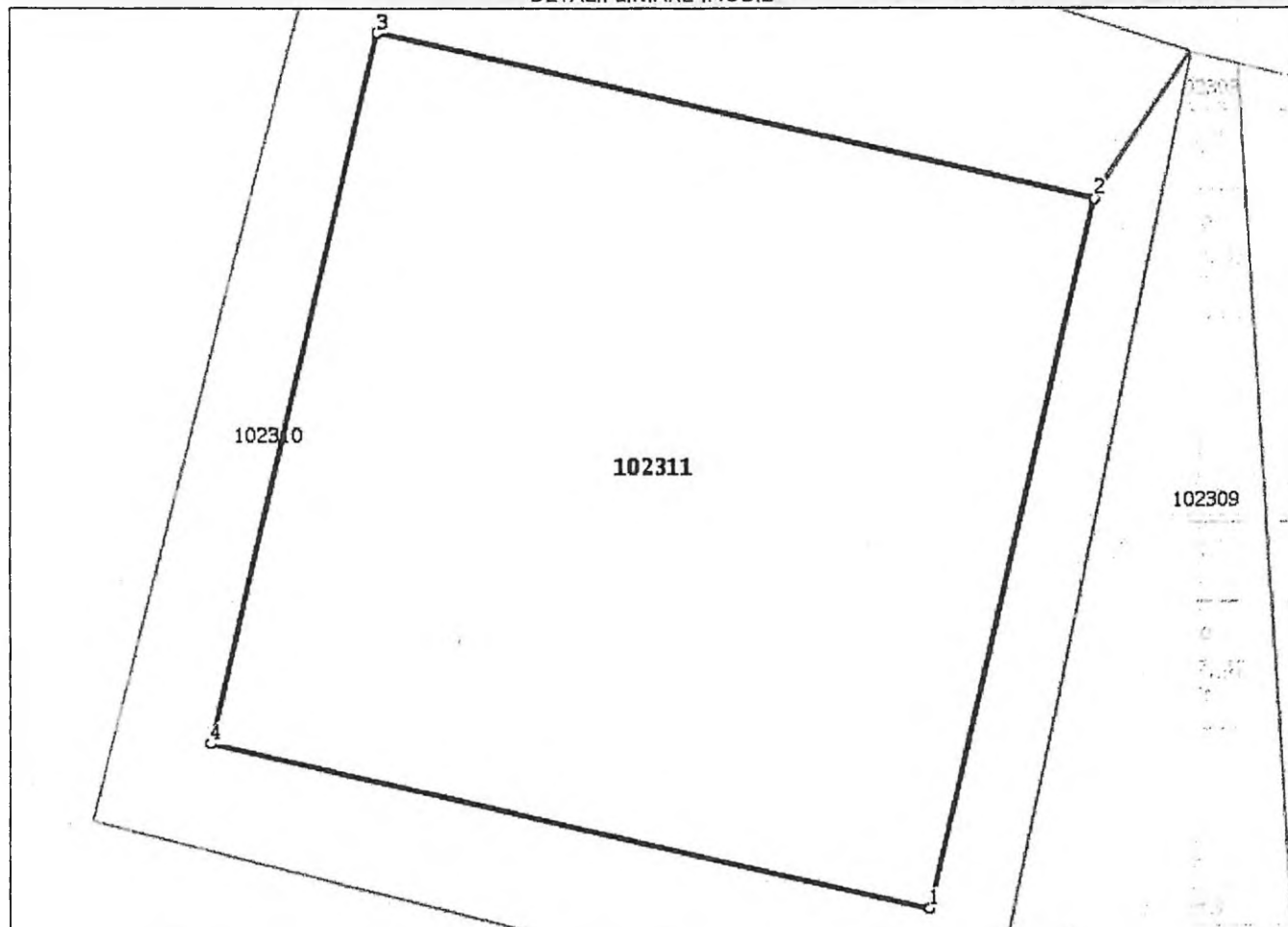
Inscrieri privind dezmembrămintele dreptului de proprietate, drepturi reale de garanție și sarcini	Referințe
NU SUNT	

Anexa Nr. 1 La Partea I**Teren**

Nr cadastral	Suprafața (mp)*	Observații / Referințe
102311	60	imobil înscris în CF sporadic 100318;

* Suprafața este determinată în planul de proiecție Stereo 70.

DETALII LINIARE IMOBIL

**Date referitoare la teren**

Nr Crt	Categorie folosință	Intra vilan	Suprafața (mp)	Tarla	Parcelă	Nr. topo	Observații / Referințe
1	arabil	NU	60	9	253/1	-	PUT NR. 8 CU INSTALATIILE AFERENTE DE "CAPTARE SI ADUCTIUNE APA SAMBATA DE SUS-POIORTA"

Lungime Segmente

1) Valorile lungimilor segmentelor sunt obținute din proiecție în plan.

Punct început	X / Y	Punct sfârșit	X / Y	Lungime segment (** (m))
1	488.803,471 472.044,29	2	488.805,223 472.051,84	7.751
2	488.805,223 472.051,84	3	488.797,673 472.053,592	7.751
3	488.797,673 472.053,592	4	488.795,921 472.046,042	7.751
4	488.795,921 472.046,042	1	488.803,471 472.044,29	7.751

in 3

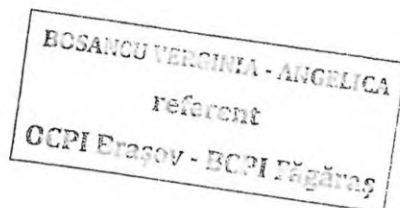
- ** Lungimile segmentelor sunt determinate în planul de proiecție Stereo 70 și sunt rotunjite la 1 milimetru.
- *** Distanța dintre puncte este formată din segmente cumulate ce sunt mai mici decât valoarea 1 milimetru.

Extrasul de carte funciară generat prin sistemul informatic integrat al ANCPI conține informațiile din cartea funciară active la data generării. Acesta este valabil în condițiile prevăzute de art. 7 din Legea nr. 455/2001, coroborat cu art. 3 din O.U.G. nr. 41/2016, exclusiv în mediul electronic, pentru activități și procese administrative prevăzute de legislația în vigoare. Valabilitatea poate fi extinsă și în forma fizică a documentului, fără semnătură olografă, cu acceptul expres sau procedural al instituției publice ori entității care a solicitat prezentarea acestui extras.

Verificarea corectitudinii și realității informațiilor conținute de document se poate face la adresa **www.ancpi.ro/verificare**, folosind codul de verificare online disponibil în antet. Codul de verificare este valabil 30 de zile calendaristice de la momentul generării documentului.

Data și ora generării,

28/07/2020, 13:57



Handwritten signature



Oficiul de Cadastru și Publicitate Imobiliară BRASOV
Biroul de Cadastru și Publicitate Imobiliară Fagaras

EXTRAS DE CARTE FUNCİARĂ PENTRU INFORMARE

Carte Funciară Nr. 102303 Lisa

Nr. cerere	14217
Ziua	28
Luna	07
Anul	2020

Cod verificare
100086788971



A. Partea I. Descrierea imobilului

TEREN Extravilan

Adresa: Jud. Brasov

Nr. Crt	Nr. cadastral Nr. topografic	Suprafața* (mp)	Observații / Referințe
A1	102303	60	Teren neimprejmuț; imobil înscris în CF sporadic 100336;

B. Partea II. Proprietari și acte

Înscireri privitoare la dreptul de proprietate și alte drepturi reale	Referințe
30412 / 20/12/2019	
Registrul Cadastral al Imobilelor (UAT Lisa); Act Normativ Ig.7/1996 emis de Parlamentul Romaniei;	
B1	Se înființeaza cartea funciara a imobilului 102303 ca urmare a finalizarii înregistrării sistematice. Imobilul se găsește în registrul cadastral al imobilelor sub numărul 932.
Act Normativ nr. 8015, din 22/06/1978 emis de CONSILIUL DE STAT;	
B2	Intabulare, drept de PROPRIETATE, dobândit prin Lege, cota actuala 1/1
1) STATUL ROMAN, CIF:4443434	

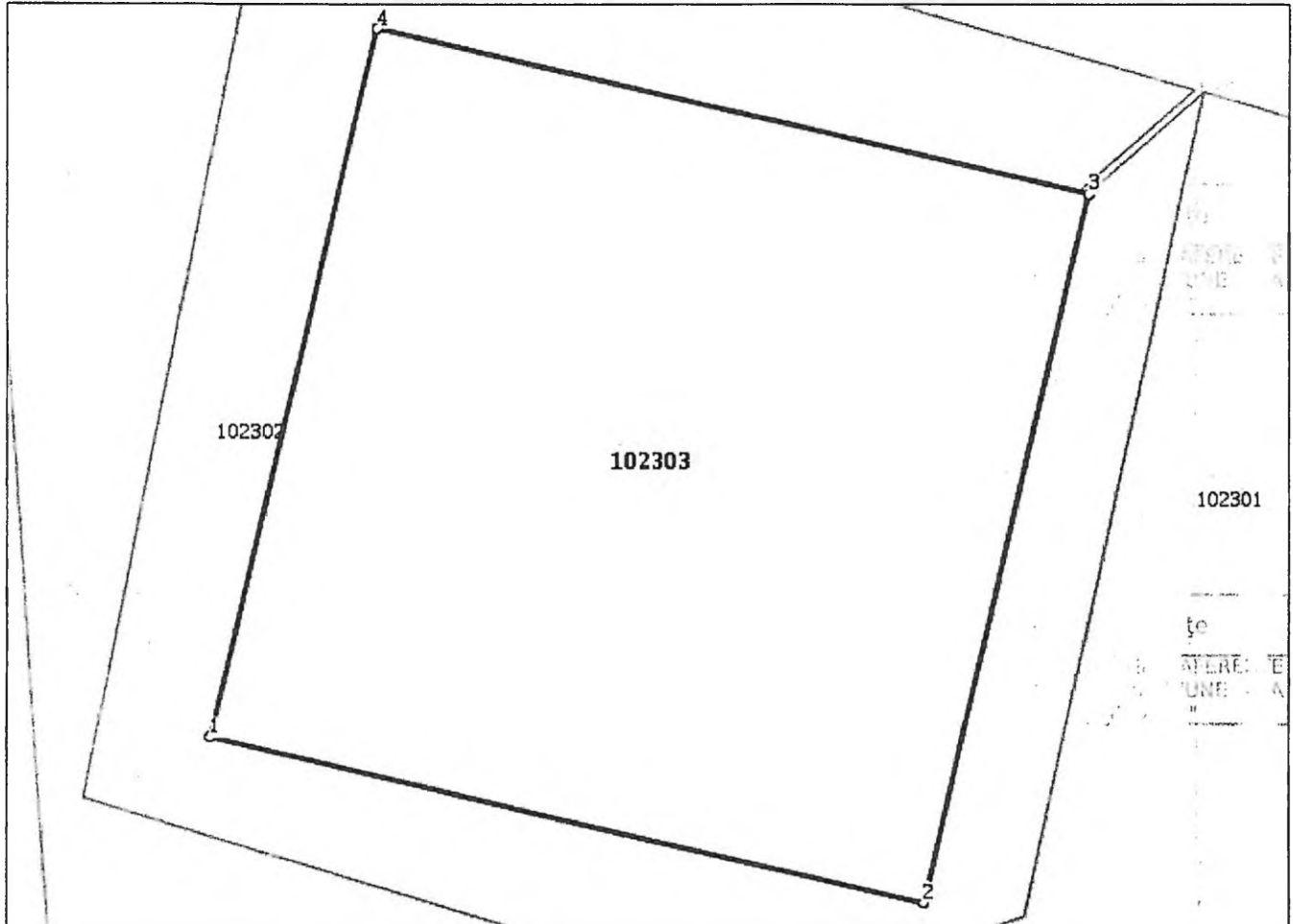
C. Partea III. SARCINI .

Inscireri privind dezmembrămintele dreptului de proprietate, drepturi reale de garanție și sarcini	Referințe
NU SUNT	

Anexa Nr. 1 La Partea I**Teren**

Nr cadastral	Suprafața (mp)*	Observații / Referințe
102303	60	imobil inscris in CF sporadic 100336;

* Suprafața este determinată în planul de proiecție Stereo 70.

DETALII LINIARE IMOBIL**Date referitoare la teren**

Nr Crt	Categorie folosință	Intra vilan	Suprafața (mp)	Tarla	Parcelă	Nr. topo	Observații / Referințe
1	arabil	NU	60	9	253/1	-	PUT NR. 9 CU INSTALATIILE AFERENTE DE " CAPTARE SI ADUCTIUNE APA SAMBATA DE SUS-POIORTA"

Lungime Segmente

1) Valorile lungimilor segmentelor sunt obținute din proiecție în plan.

Punct început	X / Y	Punct sfârșit	X / Y	Lungime segment (** (m)
1	488.701,256 472.074,058	2	488.708,806 472.072,306	7.751
2	488.708,806 472.072,306	3	488.710,558 472.079,856	7.751
3	488.710,558 472.079,856	4	488.703,008 472.081,608	7.751
4	488.703,008 472.081,608	1	488.701,256 472.074,058	7.751

**** Lungimile segmentelor sunt determinate în planul de proiecție Stereo 70 și sunt rotunjite la 1 milimetru.**
***** Distanța dintre puncte este formată din segmente cumulate ce sunt mai mici decât valoarea 1 milimetru.**


Extrasul de carte funciară generat prin sistemul informatic integrat al ANCPI conține informațiile din cartea funciară active la data generării. Acesta este valabil în condițiile prevăzute de art. 7 din Legea nr. 455/2001, coroborat cu art. 3 din O.U.G. nr. 41/2016, exclusiv în mediul electronic, pentru activități și procese administrative prevăzute de legislația în vigoare. Valabilitatea poate fi extinsă și în forma fizică a documentului, fără semnătură olografă, cu acceptul expres sau procedural al instituției publice ori entității care a solicitat prezentarea acestui extras.

Verificarea corectitudinii și realității informațiilor conținute de document se poate face la adresa www.ancpi.ro/verificare, folosind codul de verificare online disponibil în anet. Codul de verificare este valabil 30 de zile calendaristice de la momentul generării documentului.

Data și ora generării,

** 28/07/2020, 13:56

BOȘANCU VERGINIA - ANGELICA
referent
OCPI Brașov - BCPI Făgăraș





**EXTRAS DE CARTE FUNCİARĂ
 PENTRU INFORMARE**

Carte Funciară Nr. 102293 Lisa

A. Partea I. Descrierea imobilului

TEREN Extravilan

Adresa: Jud. Brasov

Nr. Crt	Nr. cadastral Nr. topografic	Suprafața* (mp)	Observații / Referințe
A1	102293	60	Teren neimprejmuit; imobil inregistrat in CF sporadic 100310;

B. Partea II. Proprietari și acte

Înscrieri privitoare la dreptul de proprietate și alte drepturi reale		Referințe
30402 / 20/12/2019		
Registrul Cadastral al Imobilelor (UAT Lisa); Act Normativ lg.7/1996 emis de Parlamentul Romaniei;		
B1	Se infiinteaza cartea funciara a imobilului 102293 ca urmare a finalizarii inregistrarii sistematice. Imobilul se gaseste in registrul cadastral al imobilelor sub numarul 919.	A1
Act Normativ nr. 8015, din 22/06/1978 emis de CONSILIUL DE STAT;		
B2	Intabulare, drept de PROPRIETATE, dobandit prin Lege, cota actuala 1/1 1) STATUL ROMAN , CIF:4443434	A1

C. Partea III. SARCINI .

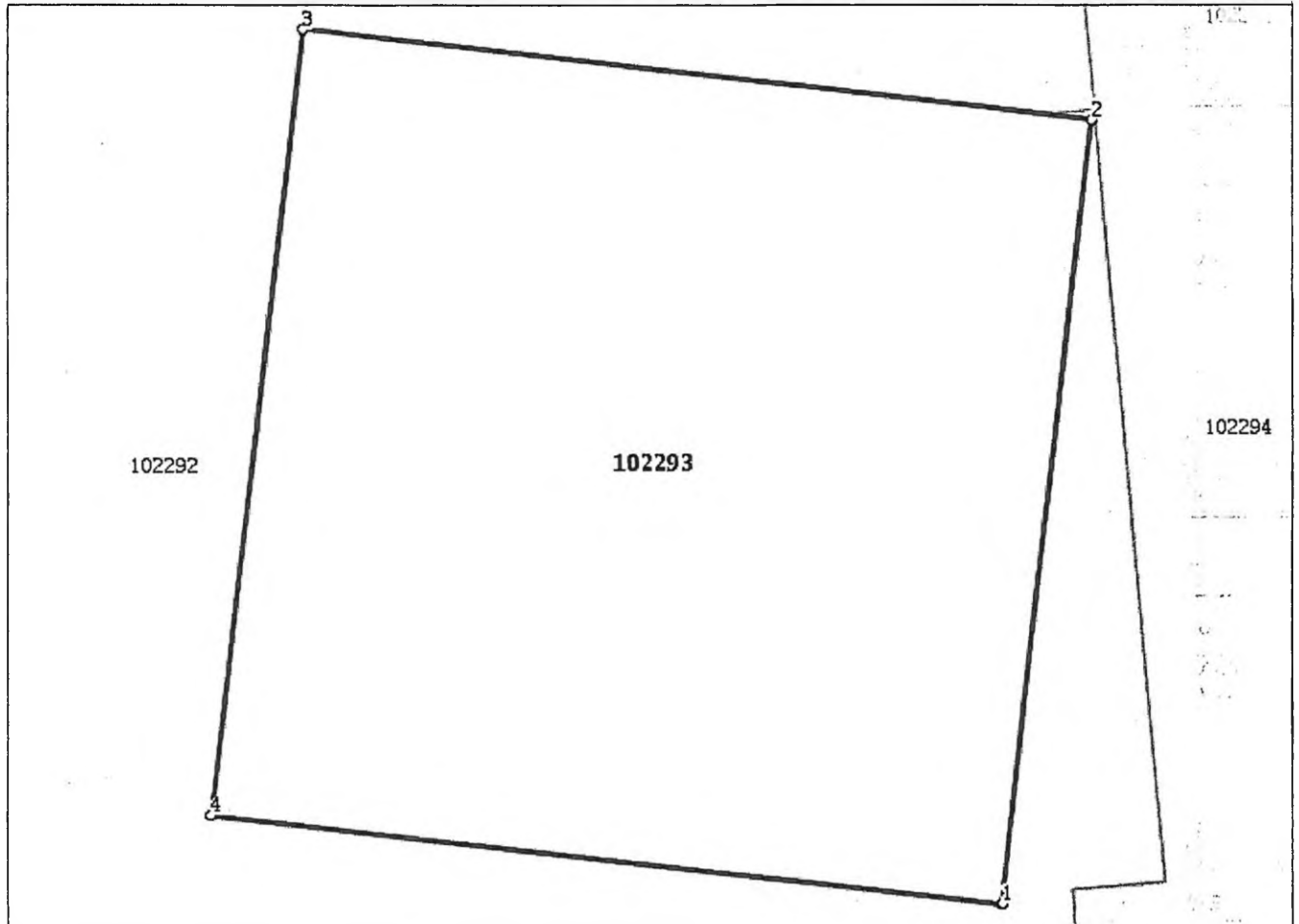
Inscrieri privind dezmembrămintele dreptului de proprietate, drepturi reale de garanție și sarcini	Referințe
NU SUNT	

Anexa Nr. 1 La Partea I**Teren**

Nr cadastral	Suprafața (mp)*	Observații / Referințe
102293	60	Imobil înscris în CF sporadic 100310;

* Suprafața este determinată în planul de proiecție Stereo 70.

DETALII LINIARE IMOBIL

**Date referitoare la teren**

Nr Crt	Categorie folosință	Intravilan	Suprafața (mp)	Tarla	Parcelă	Nr. topo	Observații / Referințe
1	arabil	NU	60	9	253/1	-	PUT NR. 10 CU INSTALATIILE AFERENTE DE "CAPTARE SI ADUCTIUNE APA SAMBATA DE SUS-POJORTA"

Lungime Segmente

1) Valorile lungimilor segmentelor sunt obținute din proiecție în plan.

Punct început	X / Y	Punct sfârșit	X / Y	Lungime segment (** (m)
1	488.612,371 472.092,45	2	488.613,258 472.100,149	7.75
2	488.613,258 472.100,149	3	488.605,559 472.101,036	7.75
3	488.605,559 472.101,036	4	488.604,672 472.093,337	7.75

Punct început	X / Y	Punct sfârșit	X / Y	Lungime segment (** (m))
4	488.604,672 472.093,337	1	488.612,371 472.092,45	7,75

** Lungimile segmentelor sunt determinate în planul de proiecție Stereo 70 și sunt rotunjite la 1 milimetru.

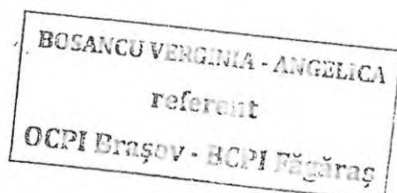
*** Distanța dintre puncte este formată din segmente cumulate ce sunt mai mici decât valoarea 1 milimetru.

Extrasul de carte funciară generat prin sistemul informatic integrat al ANCPİ conține informațiile din cartea funciară active la data generării. Acesta este valabil în condițiile prevăzute de art. 7 din Legea nr. 455/2001, coroborat cu art. 3 din O.U.G. nr. 41/2016, exclusiv în mediul electronic, pentru activități și procese administrative prevăzute de legislația în vigoare. Valabilitatea poate fi extinsă și în forma fizică a documentului, fără semnătură olografă, cu acceptul expres sau procedural al instituției publice ori entității care a solicitat prezentarea acestui extras.

Verificarea corectitudinii și realității informațiilor conținute de document se poate face la adresa www.ancpi.ro/verificare, folosind codul de verificare online disponibil în antet. Codul de verificare este valabil 30 de zile calendaristice de la momentul generării documentului.

Data și ora generării,

28/07/2020, 13:55



Handwritten signature



EXTRAS DE CARTE FUNCİARĂ PENTRU INFORMARE

Carte Funciară Nr. 102284 Lisa

A. Partea I. Descrierea imobilului

TEREN Extravilan

Adresa: Jud. Brasov

Nr. Crt	Nr. cadastral Nr. topografic	Suprafața* (mp)	Observații / Referințe
A1	102284	60	Teren neimprejmuit; imobil inregistrat in CF sporadic 100314;

B. Partea II. Proprietari și acte

Înscrieri privitoare la dreptul de proprietate și alte drepturi reale	Referințe
30393 / 20/12/2019	
Registrul Cadastral al Imobilelor (UAT Lisa); Act Normativ lg.7/1996 emis de Parlamentul Romaniei;	
B1	Se infiinteaza cartea funciara a imobilului 102284 ca urmare a finalizarii inregistrarii sistematice. Imobilul se gaseste in registrul cadastral al imobilelor sub numarul 908.
Act Normativ nr. 8015, din 22/06/1978 emis de CONSILIUL DE STAT;	
B2	Intabulare, drept de PROPRIETATE, dobandit prin Lege, cota actuala 1/1
1) STATUL ROMAN , CIF:4443434	

C. Partea III. SARCINI .

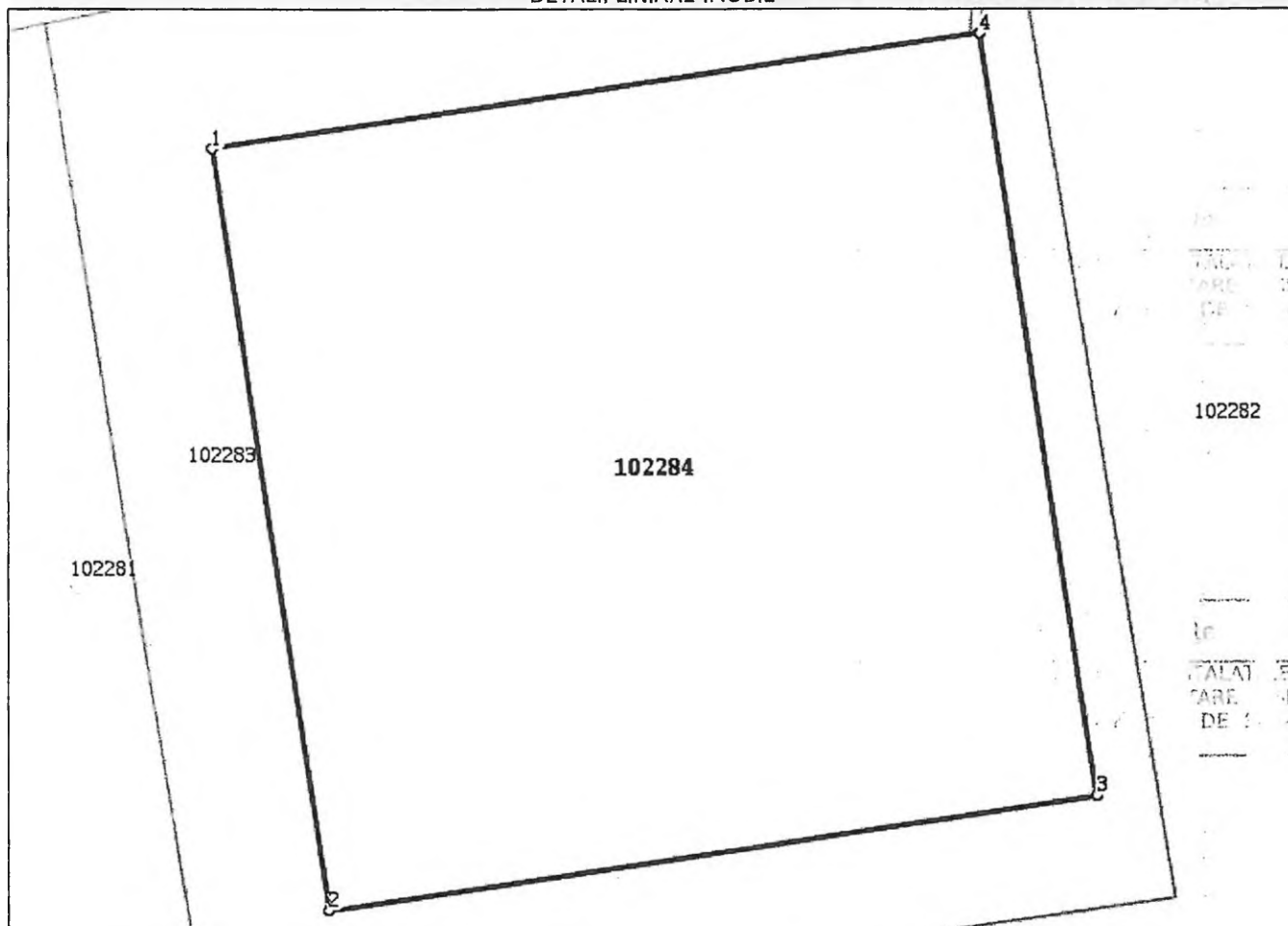
Inscrieri privind dezmembrămintele dreptului de proprietate, drepturi reale de garanție și sarcini	Referințe
NU SUNT	

Anexa Nr. 1 La Partea I**Teren**

Nr cadastral	Suprafața (mp)*	Observații / Referințe
102284	60	imobil inscris in CF sporadic 100314;

* Suprafața este determinată în planul de proiecție Stereo 70.

DETALII LINIARE IMOBIL

**Date referitoare la teren**

Nr Crt	Categorie folosință	Intra vilan	Suprafața (mp)	Tarla	Parcelă	Nr. topo	Observații / Referințe
1	arabil	NU	60	9	253/1	-	PUT NR. 11 CU INSTALATIILE AFERENTE DE " CAPTARE SI ADUCTIUNE APA SAMBATA DE SUS-POJORTA"

Lungime Segmente

1) Valorile lungimilor segmentelor sunt obținute din proiecție în plan.

Punct început	X / Y	Punct sfârșit	X / Y	Lungime segment (** (m)
1	488.510,142 472.100,561	2	488.511,299 472.092,898	7.75
2	488.511,299 472.092,898	3	488.518,962 472.094,055	7.75
3	488.518,962 472.094,055	4	488.517,805 472.101,718	7.75

Punct început	X / Y	Punct sfârșit	X / Y	Lungime segment (** (m))
4	488.517,805 472.101,718	1	488.510,142 472.100,561	7.75

** Lungimile segmentelor sunt determinate în planul de proiecție Stereo 70 și sunt rotunjite la 1 milimetru.

*** Distanța dintre puncte este formată din segmente cumulate ce sunt mai mici decât valoarea 1 milimetru.

Extrasul de carte funciară generat prin sistemul informatic integrat al ANCPI conține informațiile din cartea funciară active la data generării. Acesta este valabil în condițiile prevăzute de art. 7 din Legea nr. 455/2001, coroborat cu art. 3 din O.U.G. nr. 41/2016, exclusiv în mediul electronic, pentru activități și procese administrative prevăzute de legislația în vigoare. Valabilitatea poate fi extinsă și în forma fizică a documentului, fără semnătură olografă, cu acceptul expres sau procedural al instituției publice ori entității care a solicitat prezentarea acestui extras.

Verificarea corectitudinii și realității informațiilor conținute de document se poate face la adresa www.ancpi.ro/verificare, folosind codul de verificare online disponibil în antet. Codul de verificare este valabil 30 de zile calendaristice de la momentul generării documentului.

Data și ora generării,

28/07/2020, 13:54

BOSANCU VERGINIA - ANGELICA

referent

OCPI Brașov - BCPI Făgăraș

**EXTRAS DE CARTE FUNCİARĂ
PENTRU INFORMARE**

Carte Funciară Nr. 102272 Lisa

Nr. cerere	14214
Ziua	28
Luna	07
Anul	2020

Cod verificare
100086788608



A. Partea I. Descrierea imobilului

TEREN Extravilan

Adresa: Jud. Brasov

Nr. Crt	Nr. cadastral Nr. topografic	Suprafața* (mp)	Observații / Referințe
A1	102272	60	Teren neimprejmuit; imobil înscris în CF sporadic 100332;

B. Partea II. Proprietari și acte

Înscrieri privitoare la dreptul de proprietate și alte drepturi reale	Referințe
30381 / 20/12/2019	
Registrul Cadastral al Imobilelor (UAT Lisa); Act Normativ Ig.7/1996 emis de Parlamentul Romaniei;	
B1	A1
Se înființează cartea funciara a imobilului 102272 ca urmare a finalizării înregistrării sistematice. Imobilul se găsește în registrul cadastral al imobilelor sub numărul 894.	
Act Normativ nr. 8015, din 22/06/1978 emis de CONSILIUL DE STAT;	
B2	A1
Intabulare, drept de PROPRIETATE, dobândit prin Lege, cota actuală 1/1	
1) STATUL ROMAN , CIF:4443434	

C. Partea III. SARCINI .

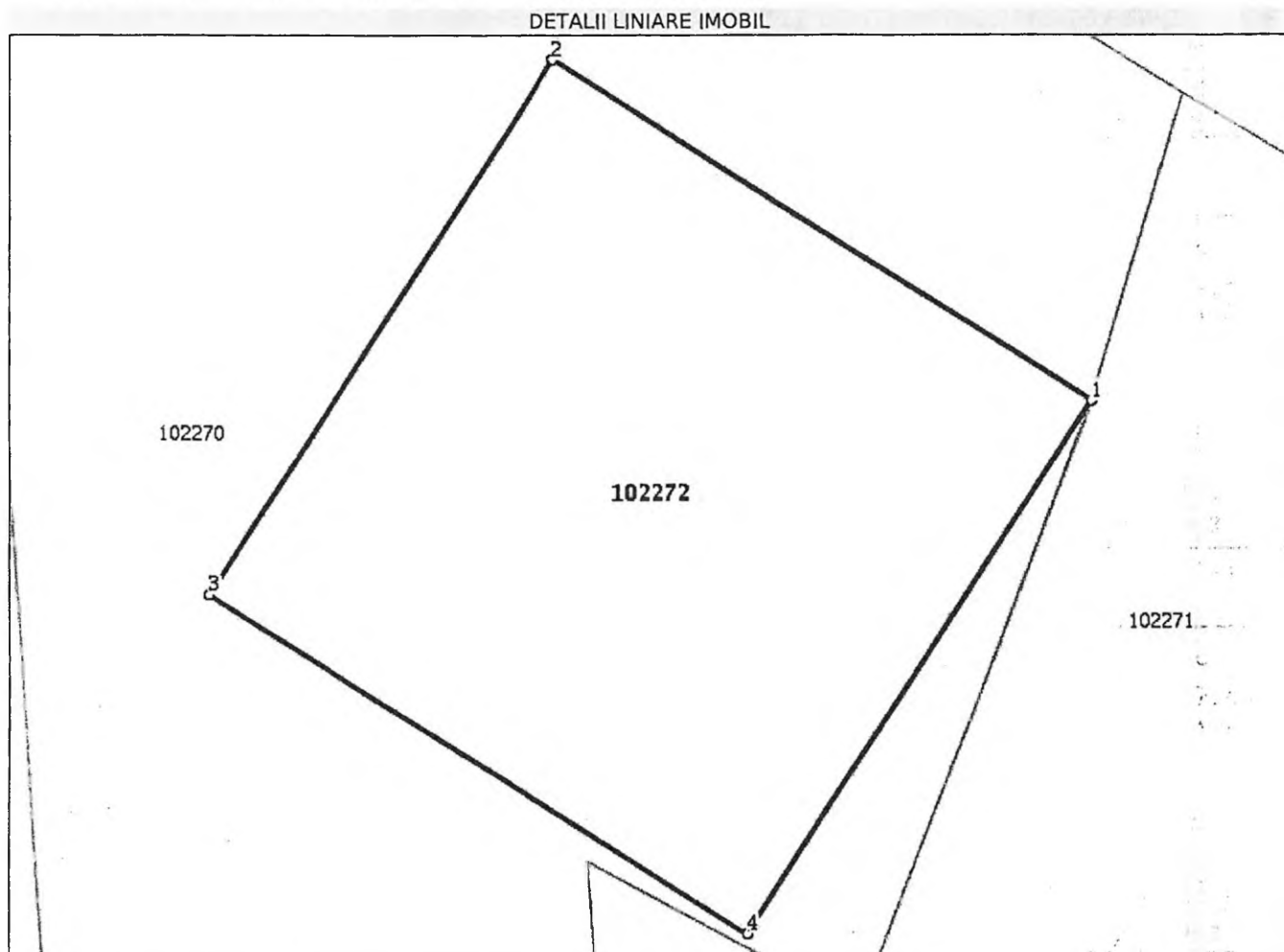
Înscrieri privind dezmembrămintele dreptului de proprietate, drepturi reale de garanție și sarcini	Referințe
NU SUNT	

Anexa Nr. 1 La Partea I

Teren

Nr cadastral	Suprafața (mp)*	Observații / Referințe
102272	60	imobil inscris in CF sporadic 100332;

* Suprafața este determinată în planul de proiecție Stereo 70.



Date referitoare la teren

Nr Crt	Categorie folosință	Intravilan	Suprafața (mp)	Tarla	Parcelă	Nr. topo	Observații / Referințe
1	arabil	NU	60	9	253/1	-	PUT NR. 12 CU INSTALATIILE AFERENTE DE "CAPTARE SI ADUCTIUNE APA SAMBATA DE SUS-POIORTA"

Lungime Segmente

1) Valorile lungimilor segmentelor sunt obținute din proiecție în plan.

Punct început	X / Y	Punct sfârșit	X / Y	Lungime segment (** (m))
1	488.422,478 472.124,649	2	488.415,942 472.128,813	7.75
2	488.415,942 472.128,813	3	488.411,778 472.122,277	7.75
3	488.411,778 472.122,277	4	488.418,314 472.118,113	7.75

Punct început	X / Y	Punct sfârșit	X / Y	Lungime segment (** (m))
4	488.418,314 472.118,113	1	488.422,478 472.124,649	7.75

** Lungimile segmentelor sunt determinate în planul de proiecție Stereo 70 și sunt rotunjite la 1 milimetru.
 *** Distanța dintre puncte este formată din segmente cumulate ce sunt mai mici decât valoarea 1 milimetru.

Extrasul de carte funciară generat prin sistemul informatic integrat al ANCPİ conține informațiile din cartea funciară active la data generării. Acesta este valabil în condițiile prevăzute de art. 7 din Legea nr. 455/2001, coroborat cu art. 3 din O.U.G. nr. 41/2016, exclusiv în mediul electronic, pentru activități și procese administrative prevăzute de legislația în vigoare. Valabilitatea poate fi extinsă și în forma fizică a documentului, fără semnătură olografă, cu acceptul expres sau procedural al instituției publice ori entității care a solicitat prezentarea acestui extras.

Verificarea corectitudinii și realității informațiilor conținute de document se poate face la adresa www.ancpi.ro/verificare, folosind codul de verificare online disponibil în antet. Codul de verificare este valabil 30 de zile calendaristice de la momentul generării documentului.

Data și ora generării,

28/07/2020, 13:54

BOSANCU VERGINIA - ANGELICA
 referent
 OCPI Ertășov - BCPI Fugăraș

**EXTRAS DE CARTE FUNCİARĂ
PENTRU INFORMARE**

Carte Funciară Nr. 102265 Lisa

Cod verificare
100086788568



A. Partea I. Descrierea imobilului

TEREN Extravilan

Adresa: Jud. Brasov

Nr. Crt	Nr. cadastral Nr. topografic	Suprafața* (mp)	Observații / Referințe
A1	102265	60	Teren neimprejmuit; imobil inregistrat in CF sporadic 100313;

B. Partea II. Proprietari și acte

Înscrieri privitoare la dreptul de proprietate și alte drepturi reale	Referințe
30374 / 20/12/2019	
Registrul Cadastral al Imobilelor (UAT Lisa); Act Normativ Ig.7/1996 emis de Parlamentul Romaniei;	
B1	A1
Se infiinteaza cartea funciara a imobilului 102265 ca urmare a finalizarii inregistrarii sistematice. Imobilul se gaseste in registrul cadastral al imobilelor sub numarul 887.	
Act Normativ nr. 8015, din 22/06/1978 emis de CONSILIUL DE STAT;	
B2	A1
Intabulare, drept de PROPRIETATE, dobandit prin Lege, cota actuala 1/1	
1) STATUL ROMAN , CIF:4443434	

C. Partea III. SARCINI .

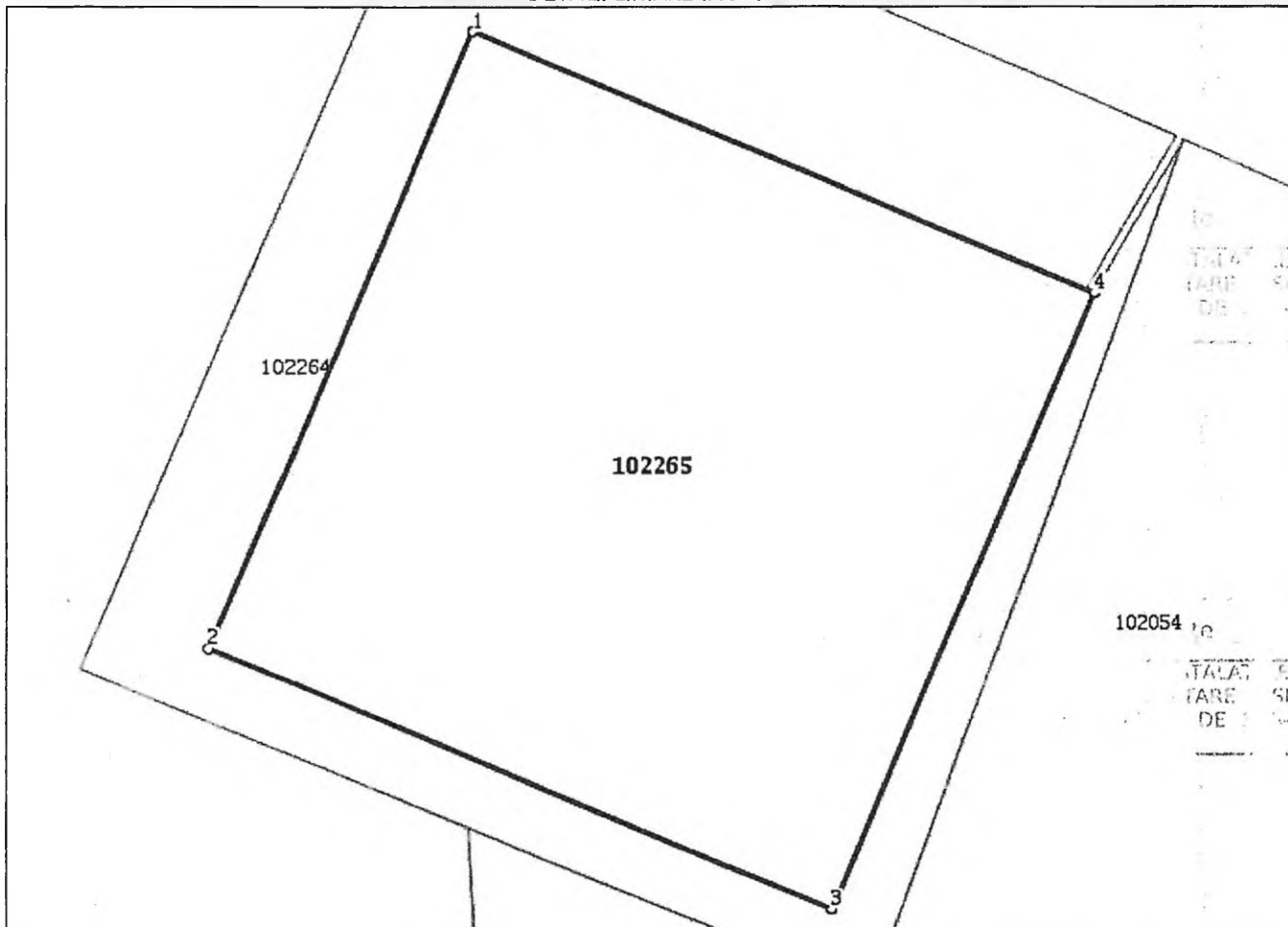
Inscrieri privind dezmembrămintele dreptului de proprietate, drepturi reale de garanție și sarcini	Referințe
NU SUNT	

Anexa Nr. 1 La Partea I**Teren**

Nr cadastral	Suprafața (mp)*	Observații / Referințe
102265	60	imobil inscris in CF sporadic 100313;

* Suprafața este determinată în planul de proiecție Stereo 70.

DETALII LINIARE IMOBIL

**Date referitoare la teren**

Nr Crt	Categorie folosință	Intra vilan	Suprafața (mp)	Tarla	Parcelă	Nr. topo	Observații / Referințe
1	arabil	NU	60	9	257/1	-	PUT NR. 13 CU INSTALATIILE AFERENTE DE "CAPTARE SI ADUCTIUNE APA SAMBATA DE SUS-POIORTA"

Lungime Segmente

1) Valorile lungimilor segmentelor sunt obținute din proiecție în plan.

Punct început	X / Y	Punct sfârșit	X / Y	Lungime segment (** (m))
1	488.335,008 472.193,308	2	488.331,982 472.186,174	7.749
2	488.331,982 472.186,174	3	488.339,116 472.183,147	7.75
3	488.339,116 472.183,147	4	488.342,143 472.190,282	7.751

Punct început	X / Y	Punct sfârșit	X / Y	Lungime segment (** (m))
4	488.342,143 472.190,282	1	488.335,008 472.193,308	7.75

** Lungimile segmentelor sunt determinate în planul de proiecție Stereo 70 și sunt rotunjite la 1 milimetru.

*** Distanța dintre puncte este formată din segmente cumulate ce sunt mai mici decât valoarea 1 milimetru.

Extrasul de carte funciară generat prin sistemul informatic integrat al ANCPİ conține informațiile din cartea funciară active la data generării. Acesta este valabil în condițiile prevăzute de art. 7 din Legea nr. 455/2001, coroborat cu art. 3 din O.U.G. nr. 41/2016, exclusiv în mediul electronic, pentru activități și procese administrative prevăzute de legislația în vigoare. Valabilitatea poate fi extinsă și în forma fizică a documentului, fără semnătură olografă, cu acceptul expres sau procedural al instituției publice ori entității care a solicitat prezentarea acestui extras.

Verificarea corectitudinii și realității informațiilor conținute de document se poate face la adresa www.ancpi.ro/verificare, folosind codul de verificare online disponibil în antet. Codul de verificare este valabil 30 de zile calendaristice de la momentul generării documentului.

Data și ora generării,

28/07/2020, 13:53

BOSANCU VERGINIA - ANGELICA
referent
OCPI Brașov - BCPI Făgăraș





**EXTRAS DE CARTE FUNCİARĂ
 PENTRU INFORMARE**

Carte Funciară Nr. 102263 Lisa

A. Partea I. Descrierea imobilului

TEREN Extravilan

Adresa: Jud. Brasov

Nr. Crt	Nr. cadastral Nr. topografic	Suprafața* (mp)	Observații / Referințe
A1	102263	60	Teren neimprejmuit; imobil înscris în CF sporadic 100338;

B. Partea II. Proprietari și acte

Înscrieri privitoare la dreptul de proprietate și alte drepturi reale		Referințe
30372 / 20/12/2019		
Registrul Cadastral al Imobilelor (UAT Lisa); Act Normativ Ig.7/1996 emis de Parlamentul Romaniei;		
B1	Se înființeaza cartea funciara a imobilului 102263 ca urmare a finalizarii înregistrării sistematice. Imobilul se găsește în registrul cadastral al imobilelor sub numărul 885.	A1
Act Normativ nr. 8015, din 22/06/1978 emis de CONSILIUL DE STAT;		
B2	Intabulare, drept de PROPRIETATE, dobândit prin Lege, cota actuala 1/1 1) STATUL ROMAN , CIF:4443434	A1

C. Partea III. SARCINI .

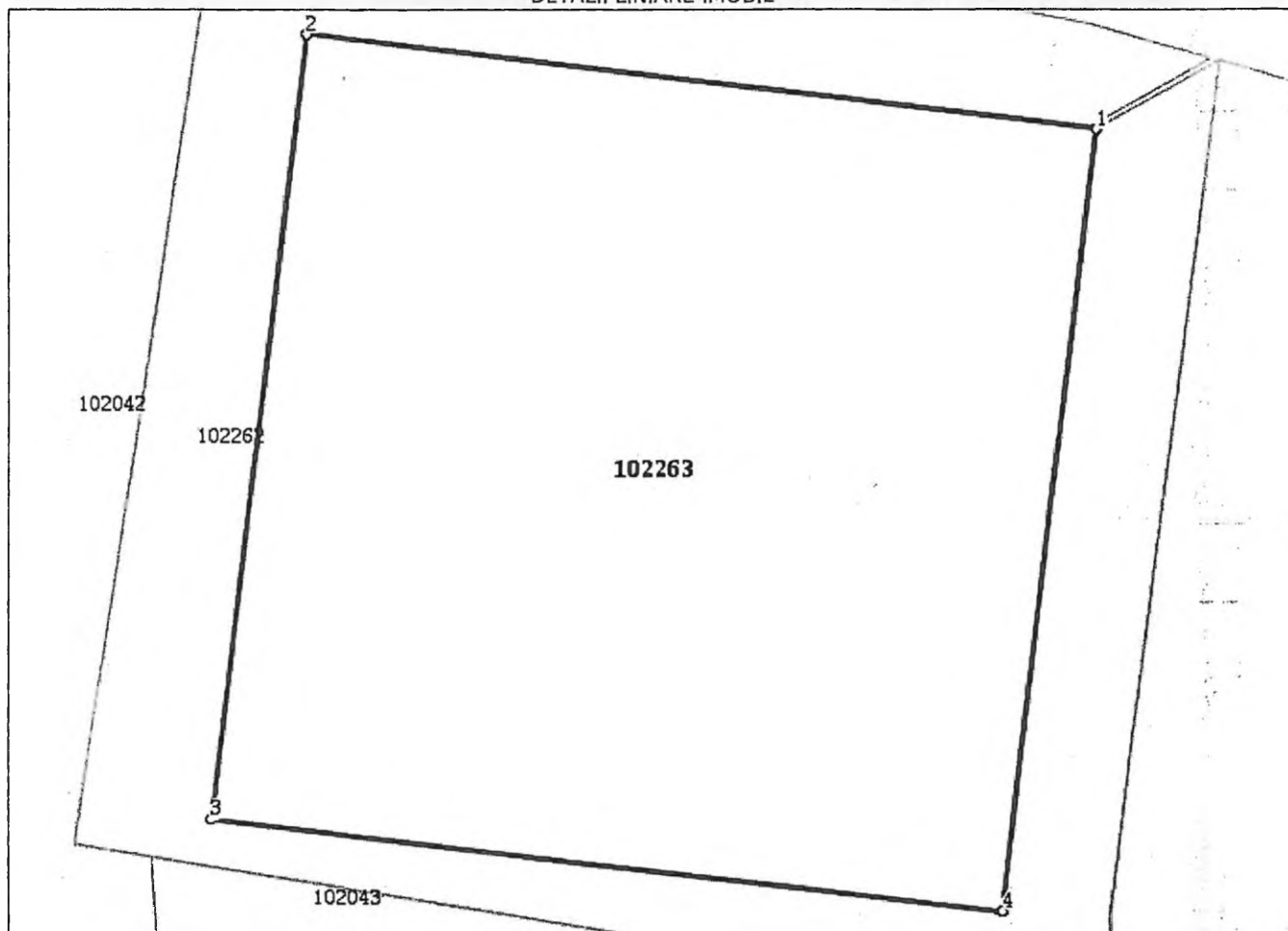
Inscrieri privind dezmembrămintele dreptului de proprietate, drepturi reale de garanție și sarcini	Referințe
NU SUNT	

Anexa Nr. 1 La Partea I**Teren**

Nr cadastral	Suprafața (mp)*	Observații / Referințe
102263	60	Imobil înscris în CF sporadic 100338;

* Suprafața este determinată în planul de proiecție Stereo 70.

DETALII LINIARE IMOBIL

**Date referitoare la teren**

Nr Crt	Categorie folosință	Intravilan	Suprafața (mp)	Tarla	Parcelă	Nr. topo	Observații / Referințe
1	arabil	NU	60	9	257/1	-	PUT NR. 14 CU INSTALATIILE AFERENTE DE "CAPTARE SI ADUCTIUNE APA SAMBATA DE SUS-POIORTA"

Lungime Segmente

1) Valorile lungimilor segmentelor sunt obținute din proiecție în plan.

Punct început	X / Y	Punct sfârșit	X / Y	Lungime segment (** (m)
1	488.245,779 472.223,132	2	488.238,084 472.224,055	7.75
2	488.238,084 472.224,055	3	488.237,161 472.216,36	7.75
3	488.237,161 472.216,36	4	488.244,856 472.215,437	7.75

Punct început	X / Y	Punct sfârșit	X / Y	Lungime segment (** (m))
4	488.244,856 472.215,437	1	488.245,779 472.223,132	7,75

** Lungimile segmentelor sunt determinate în planul de proiecție Stereo 70 și sunt rotunjite la 1 milimetru.

*** Distanța dintre puncte este formată din segmente cumulate ce sunt mai mici decât valoarea 1 milimetru.

Extrasul de carte funciară generat prin sistemul informatic integrat al ANCPİ conține informațiile din cartea funciară active la data generării. Acesta este valabil în condițiile prevăzute de art. 7 din Legea nr. 455/2001, coroborat cu art. 3 din O.U.G. nr. 41/2016, exclusiv în mediul electronic, pentru activități și procese administrative prevăzute de legislația în vigoare. Valabilitatea poate fi extinsă și în forma fizică a documentului, fără semnătură olografă, cu acceptul expres sau procedural al instituției publice ori entității care a solicitat prezentarea acestui extras.

Verificarea corectitudinii și realității informațiilor conținute de document se poate face la adresa www.ancpi.ro/verificare, folosind codul de verificare online disponibil în antet. Codul de verificare este valabil 30 de zile calendaristice de la momentul generării documentului.

Data și ora generării,

* 28/07/2020, 13:52

BOSANCU VERGINIA - ANGELICA
referent
OCPI Brașov - BCPI Făgăraș



Oficiul de Cadastru și Publicitate Imobiliară BRASOV
Biroul de Cadastru și Publicitate Imobiliară Fagaras

Nr. cerere	14196
Ziua	28
Luna	07
Anul	2020

Cod verificare

100086787478



EXTRAS DE CARTE FUNCİARĂ PENTRU INFORMARE

Carte Funciară Nr. 100283 Sâmbăta de Sus

A. Partea I. Descrierea imobilului

TEREN Extravilan

Adresa: Jud. Brasov

Nr. Crt	Nr. cadastral Nr. topografic	Suprafața* (mp)	Observații / Referințe
A1	100283	60	

B. Partea II. Proprietari și acte

Înscrieri privitoare la dreptul de proprietate și alte drepturi reale	Referințe
10773 / 30/10/2009	
Act Normativ nr. 8015, din 22/06/1978 emis de CONSILIUL DE STAT;	
B1	Intabulare, drept de PROPRIETATE expropriere, dobândit prin Lege, cota actuala 1/1
	A1
1) STATUL ROMAN	

C. Partea III. SARCINI .

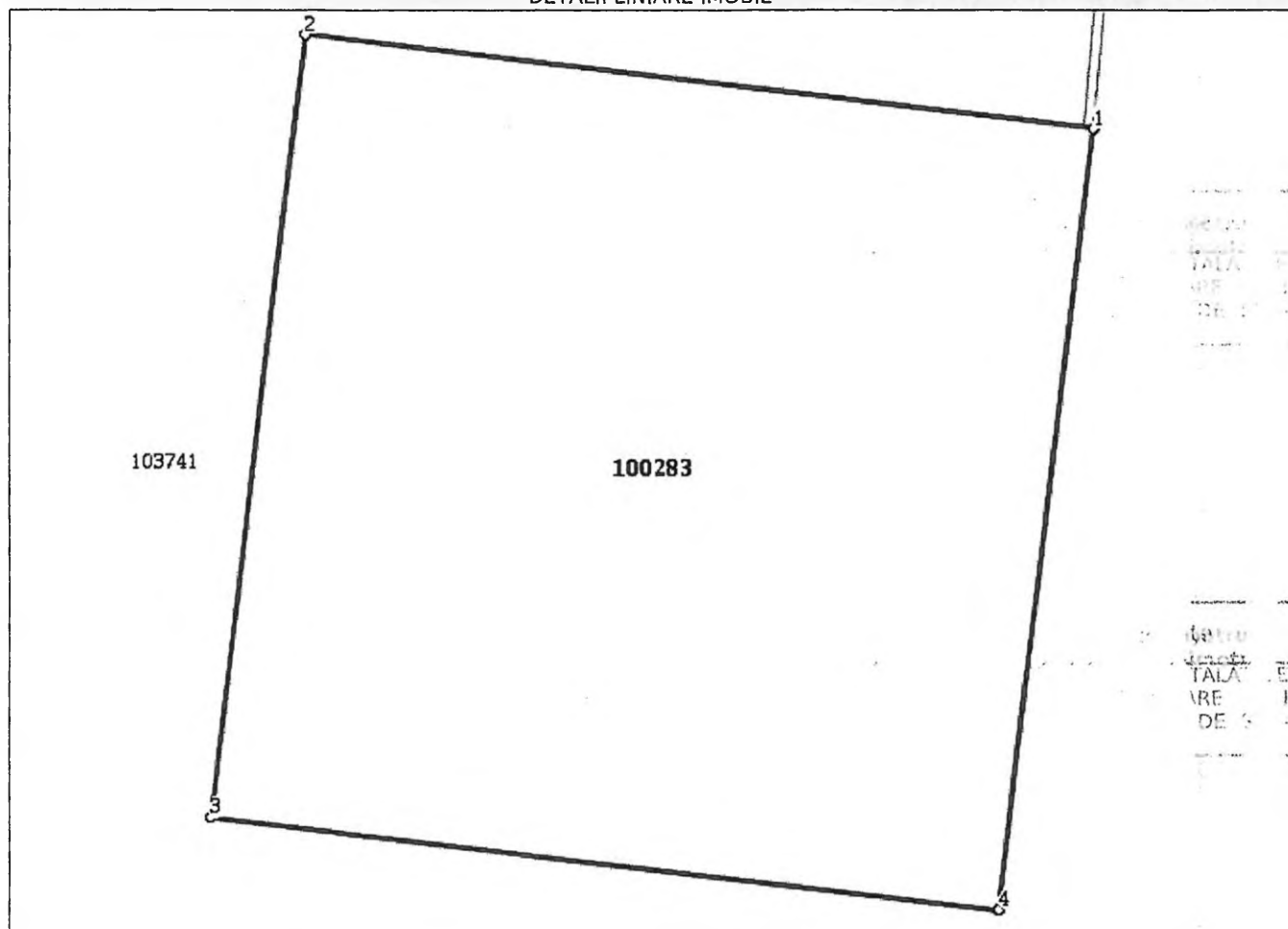
Înscrieri privind dezmembrămintele dreptului de proprietate, drepturi reale de garanție și sarcini	Referințe
NU SUNT	

Anexa Nr. 1 La Partea I**Teren**

Nr cadastral	Suprafața (mp)*	Observații / Referințe
100283	60	

* Suprafața este determinată în planul de proiecție Stereo 70.

DETALII LINIARE IMOBIL

**Date referitoare la teren**

Nr Crt	Categorie folosință	Intravilan	Suprafața (mp)	Tarla	Parcelă	Nr. topo	Observații / Referințe
1	arabil	NU	60	94	4181	-	PUT NR. 14 CU INSTALAȚIILE AFERENTE DE "CAPTARE SI ADUCȚIUNE APA SAMBATA DE SUS-POIORTA",

Lungime Segmente

1) Valorile lungimilor segmentelor sunt obținute din proiecție în plan.

Punct început	Punct sfârșit	Lungime segment (** (m)
1	2	7.75
2	3	7.75
3	4	7.75
4	1	7.75

** Lungimile segmentelor sunt determinate în planul de proiecție Stereo 70 și sunt rotunjite la 1 milimetru.

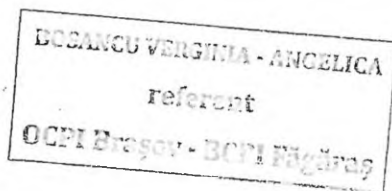
*** Distanța dintre puncte este formată din segmente cumulate ce sunt mai mici decât valoarea 1 milimetru.

Extrasul de carte funciară generat prin sistemul informatic integrat al ANCPI conține informațiile din cartea funciară active la data generării. Acesta este valabil în condițiile prevăzute de art. 7 din Legea nr. 455/2001, coroborat cu art. 3 din O.U.G. nr. 41/2016, exclusiv în mediul electronic, pentru activități și procese administrative prevăzute de legislația în vigoare. Valabilitatea poate fi extinsă și în forma fizică a documentului, fără semnătură olografă, cu acceptul expres sau procedural al instituției publice ori entității care a solicitat prezentarea acestui extras.

Verificarea corectitudinii și realității informațiilor conținute de document se poate face la adresa **www.ancpi.ro/verificare**, folosind codul de verificare online disponibil în anet. Codul de verificare este valabil 30 de zile calendaristice de la momentul generării documentului.

Data și ora generării,

28/07/2020, 13:42



[Handwritten signature]



EXTRAS DE CARTE FUNCİARĂ PENTRU INFORMARE

Carte Funciară Nr. 100353 Sâmbăta de Sus

A. Partea I. Descrierea imobilului

TEREN Extravilan

Adresa: Jud. Brasov

Nr. Crt	Nr. cadastral Nr. topografic	Suprafața* (mp)	Observații / Referințe
A1	100353	60	

B. Partea II. Proprietari și acte

Înscrieri privitoare la dreptul de proprietate și alte drepturi reale	Referințe
3197 / 25/03/2010	
Act Normativ nr. 8015, din 22/06/1978 emis de CONSILIUL DE STAT;	
B1	A1
Intabulare, drept de PROPRIETATE expropriere, dobandit prin Lege, cota actuala 1/1 1) STATUL ROMAN	

C. Partea III. SARCINI .

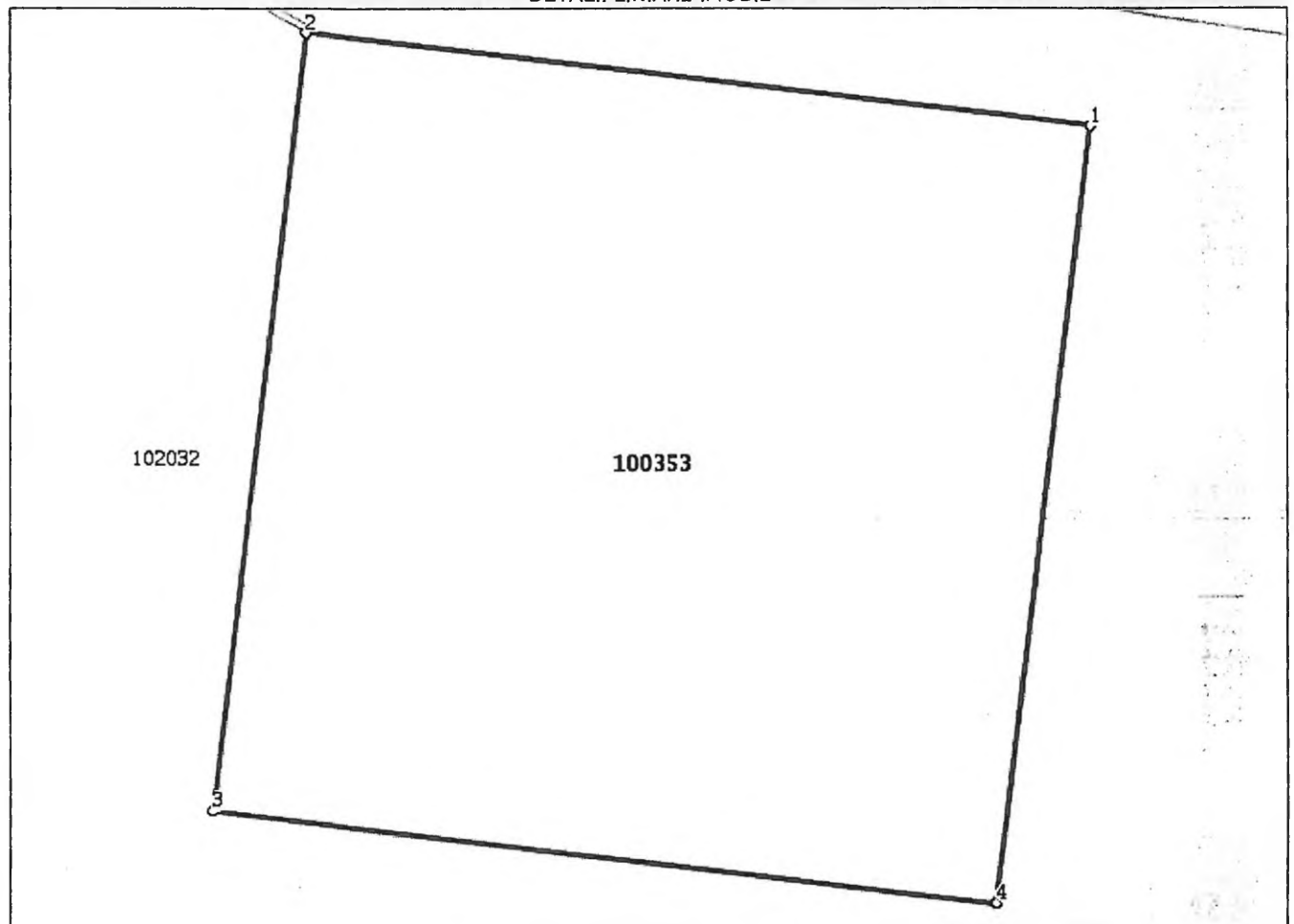
Inscrieri privind dezmembrămintele dreptului de proprietate, drepturi reale de garanție și sarcini	Referințe
NU SUNT	

Anexa Nr. 1 La Partea I**Teren**

Nr cadastral	Suprafața (mp)*	Observații / Referințe
100353	60	

* Suprafața este determinată în planul de proiecție Stereo 70.

DETALII LINIARE IMOBIL

**Date referitoare la teren**

Nr Crt	Categorie folosință	Intra vilan	Suprafața (mp)	Tarla	Parcelă	Nr. topo	Observații / Referințe
1	arabil	NU	60	94	4181	-	PUT NR. 15 CU INSTALAȚIILE AFERENTE DE "CAPTARE SI ADUCTIUNE APA SAMBATA DE SUS - POIORTA"

Lungime Segmente

1) Valorile lungimilor segmentelor sunt obținute din proiecție în plan.

Punct început	Punct sfârșit	Lungime segment (** (m))
1	2	7.75
2	3	7.75
3	4	7.75
4	1	7.75

** Lungimile segmentelor sunt determinate în planul de proiecție Stereo 70 și sunt rotunjite la 1 milimetru.
 *** Distanța dintre puncte este formată din segmente cumulate ce sunt mai mici decât valoarea 1 milimetru.

Extrasul de carte funciară generat prin sistemul informatic integrat al ANCPI conține informațiile din cartea funciară active la data generării. Acesta este valabil în condițiile prevăzute de art. 7 din Legea nr. 455/2001, coroborat cu art. 3 din O.U.G. nr. 41/2016, exclusiv în mediul electronic, pentru activități și procese administrative prevăzute de legislația în vigoare. Valabilitatea poate fi extinsă și în forma fizică a documentului, fără semnătură olografă, cu acceptul expres sau procedural al instituției publice ori entității care a solicitat prezentarea acestui extras.

Verificarea corectitudinii și realității informațiilor conținute de document se poate face la adresa www.ancpi.ro/verificare, folosind codul de verificare online disponibil în antet. Codul de verificare este valabil 30 de zile calendaristice de la momentul generării documentului.

Data și ora generării,

29/07/2020, 10:52

BOSANCU VERGINIA - ANGELICA
referent
OCPI Brașov - ECPI Făgăraș





Oficiul de Cadastru și Publicitate Imobiliară BRASOV
Biroul de Cadastru și Publicitate Imobiliară Fagaras

Nr. cerere	14194
Ziua	28
Luna	07
Anul	2020

Cod verificare
100086787382



EXTRAS DE CARTE FUNCİARĂ PENTRU INFORMARE

Carte Funciară Nr. 100286 Sâmbăta de Sus

A. Partea I. Descrierea imobilului

TEREN Extravilan

Adresa: Jud. Brasov

Nr. Crt	Nr. cadastral Nr. topografic	Suprafața* (mp)	Observații / Referințe
A1	100286	60	

B. Partea II. Proprietari și acte

Înscrieri privitoare la dreptul de proprietate și alte drepturi reale	Referințe
10767 / 30/10/2009	
Act Normativ nr. 8015, din 22/06/1978 emis de CONSILIUL DE STAT;	
B1	A1
Intabulare, drept de PROPRIETATE expropriere, dobandit prin Lege, cota actuala 1/1 1) STATUL ROMAN	

C. Partea III. SARCINI .

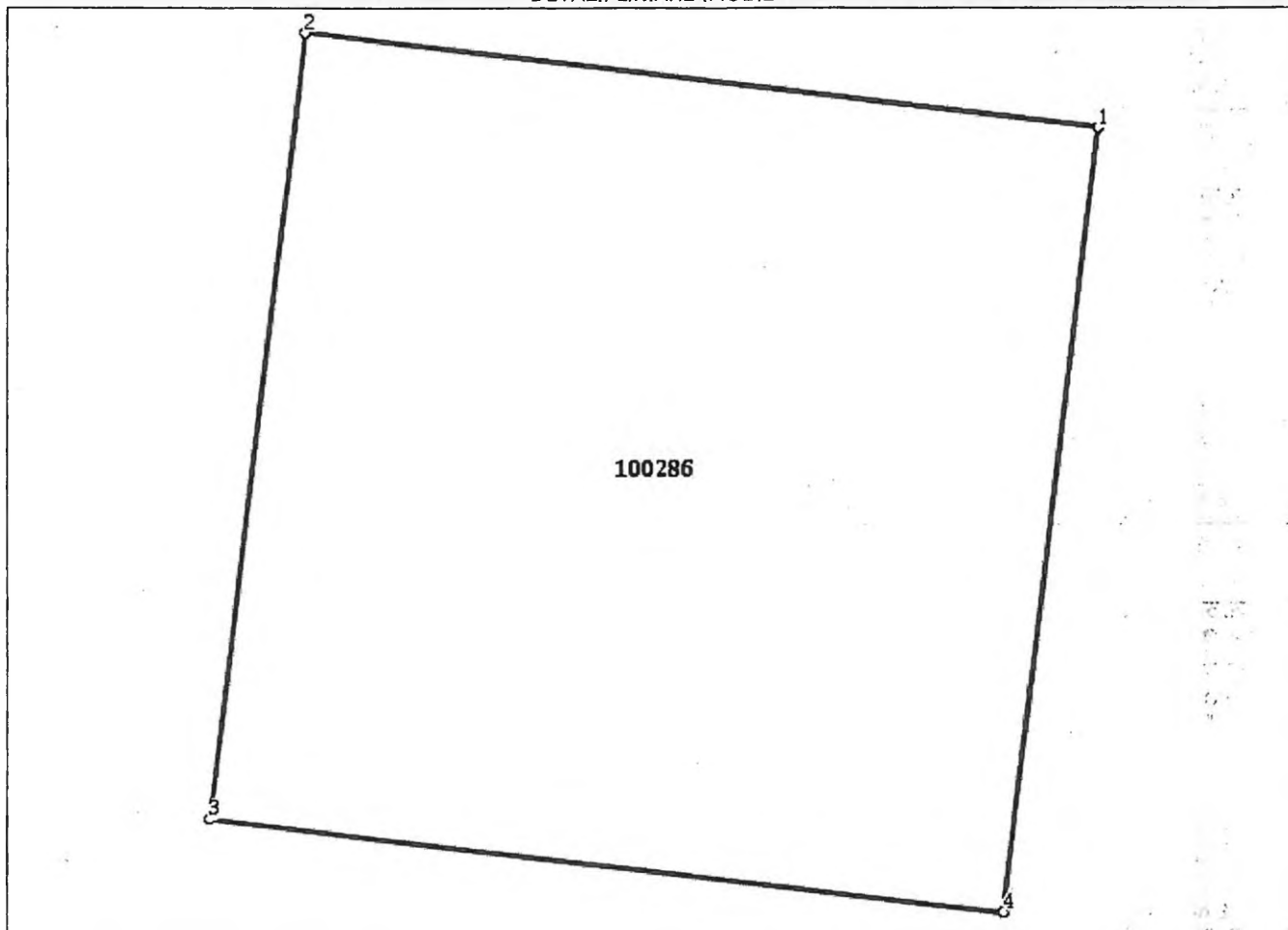
Înscrieri privind dezmembrămintele dreptului de proprietate, drepturi reale de garanție și sarcini	Referințe
NU SUNT	

Anexa Nr. 1 La Partea I**Teren**

Nr cadastral	Suprafața (mp)*	Observații / Referințe
100286	60	

* Suprafața este determinată în planul de proiecție Stereo 70.

DETALII LINIARE IMOBIL

**Date referitoare la teren**

Nr Crt	Categorie folosință	Intra vilan	Suprafața (mp)	Tarla	Parcelă	Nr. topo	Observații / Referințe
1	arabil	NU	60	94	4181	-	PUT NR.16 CU INSTALATII AFERENTE DE "CAPTARE SI ADUCTIUNE APA SAMBATA DE SUS-POIORTA"

Lungime Segmente

1) Valorile lungimilor segmentelor sunt obținute din proiecție în plan.

Punct început	Punct sfârșit	Lungime segment (** (m))
1	2	7.75
2	3	7.75
3	4	7.75
4	1	7.75

** Lungimile segmentelor sunt determinate în planul de proiecție Stereo 70 și sunt rotunjite la 1 milimetru.

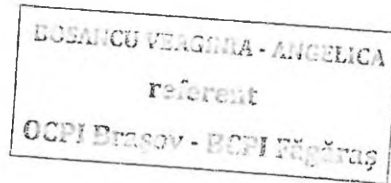
*** Distanța dintre puncte este formată din segmente cumulate ce sunt mai mici decât valoarea 1 milimetru.

Extrasul de carte funciară generat prin sistemul informatic integrat al ANCPİ conține informațiile din cartea funciară active la data generării. Acesta este valabil în condițiile prevăzute de art. 7 din Legea nr. 455/2001, coroborat cu art. 3 din O.U.G. nr. 41/2016, exclusiv în mediul electronic, pentru activități și procese administrative prevăzute de legislația în vigoare. Valabilitatea poate fi extinsă și în forma fizică a documentului, fără semnătură olografă, cu acceptul expres sau procedural al instituției publice ori entității care a solicitat prezentarea acestui extras.

Verificarea corectitudinii și realității informațiilor conținute de document se poate face la adresa www.ancpi.ro/verificare, folosind codul de verificare online disponibil în antet. Codul de verificare este valabil 30 de zile calendaristice de la momentul generării documentului.

Data și ora generării,

28/07/2020, 13:41





**EXTRAS DE CARTE FUNCİARĂ
 PENTRU INFORMARE**

Carte Funciară Nr. 100290 Sâmbăta de Sus

A. Partea I. Descrierea imobilului

TEREN Extravilan

Adresa: Jud. Brasov

Nr. Crt	Nr. cadastral Nr. topografic	Suprafața* (mp)	Observații / Referințe
A1	100290	60	

B. Partea II. Proprietari și acte

Înscrieri privitoare la dreptul de proprietate și alte drepturi reale		Referințe
10770 / 30/10/2009		
Act Normativ nr. 8015, din 22/06/1978 emis de CONSILIUL DE STAT;		
1 B1	Intabulare, drept de PROPRIETATE expropriere, dobandit prin Lege, cota actuala 1/1 1) STATUL ROMAN	A1

C. Partea III. SARCINI .

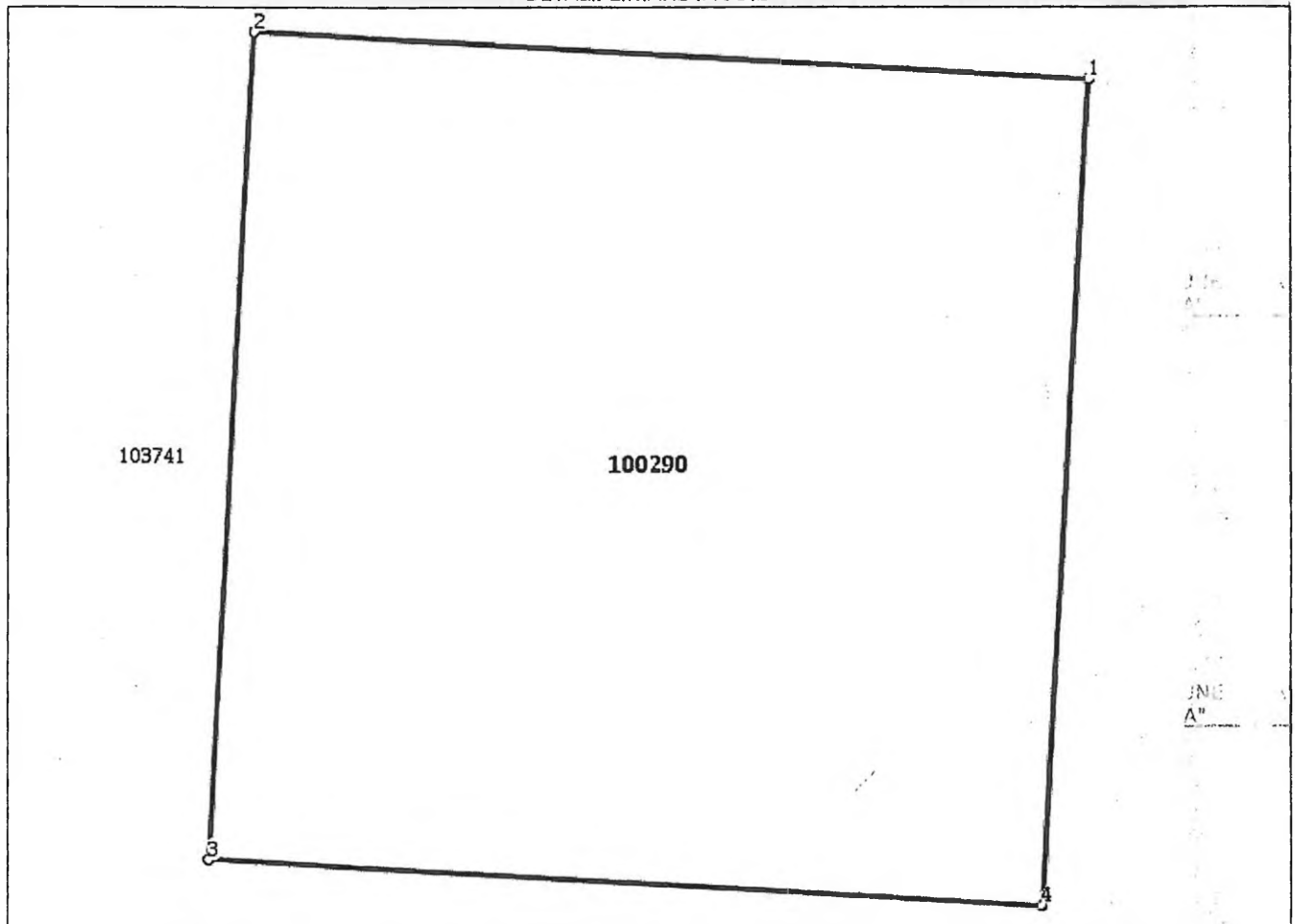
Inscrieri privind dezmembrămintele dreptului de proprietate, drepturi reale de garanție și sarcini	Referințe
NU SUNT	

Anexa Nr. 1 La Partea I**Teren**

Nr cadastral	Suprafața (mp)*	Observații / Referințe
100290	60	

* Suprafața este determinată în planul de proiecție Stereo 70.

DETALII LINIARE IMOBIL

**Date referitoare la teren**

Nr Crt	Categorie folosință	Intra vilan	Suprafața (mp)	Tarla	Parcelă	Nr. topo	Observații / Referințe
1	faneata	NU	60	94	4181	-	PUT NR.18 CU INSTALATII AFERENTE DE "CAPTARE SI ADUCTIUNE APA SAMBATA DE SUS-POIORTA"

Lungime Segmente

1) Valorile lungimilor segmentelor sunt obținute din proiecție în plan.

Punct început	Punct sfârșit	Lungime segment (** (m))
1	2	7.75
2	3	7.75
3	4	7.75
4	1	7.75

** Lungimile segmentelor sunt determinate în planul de proiecție Stereo 70 și sunt rotunjite la 1 milimetru.


*** Distanța dintre puncte este formată din segmente cumulate ce sunt mai mici decât valoarea 1 milimetru.

Extrasul de carte funciară generat prin sistemul informatic integrat al ANCPi conține informațiile din cartea funciară active la data generării. Acesta este valabil în condițiile prevăzute de art. 7 din Legea nr. 455/2001, coroborat cu art. 3 din O.U.G. nr. 41/2016, exclusiv în mediul electronic, pentru activități și procese administrative prevăzute de legislația în vigoare. Valabilitatea poate fi extinsă și în forma fizică a documentului, fără semnătură olografă, cu acceptul expres sau procedural al instituției publice ori entității care a solicitat prezentarea acestui extras.

Verificarea corectitudinii și realității informațiilor conținute de document se poate face la adresa **www.ancpi.ro/verificare**, folosind codul de verificare online disponibil în antet. Codul de verificare este valabil 30 de zile calendaristice de la momentul generării documentului.

Data și ora generării,

28/07/2020, 13:45



1 Rch



**EXTRAS DE CARTE FUNCİARĂ
 PENTRU INFORMARE**

Carte Funciară Nr. 100284 Sâmbăta de Sus

A. Partea I. Descrierea imobilului

TEREN Extravilan

Adresa: Jud. Brasov

Nr. Crt	Nr. cadastral Nr. topografic	Suprafața* (mp)	Observații / Referințe
A1	100284	60	

B. Partea II. Proprietari și acte

Înscrieri privitoare la dreptul de proprietate și alte drepturi reale	Referințe
10771 / 30/10/2009	
Act Normativ nr. 8015, din 22/06/1978 emis de CONSILIUL DE STAT;	
B1	A1
Intabulare, drept de PROPRIETATE expropriere, dobandit prin Lege, cota actuala 1/1 1) STATUL ROMAN	

C. Partea III. SARCINI .

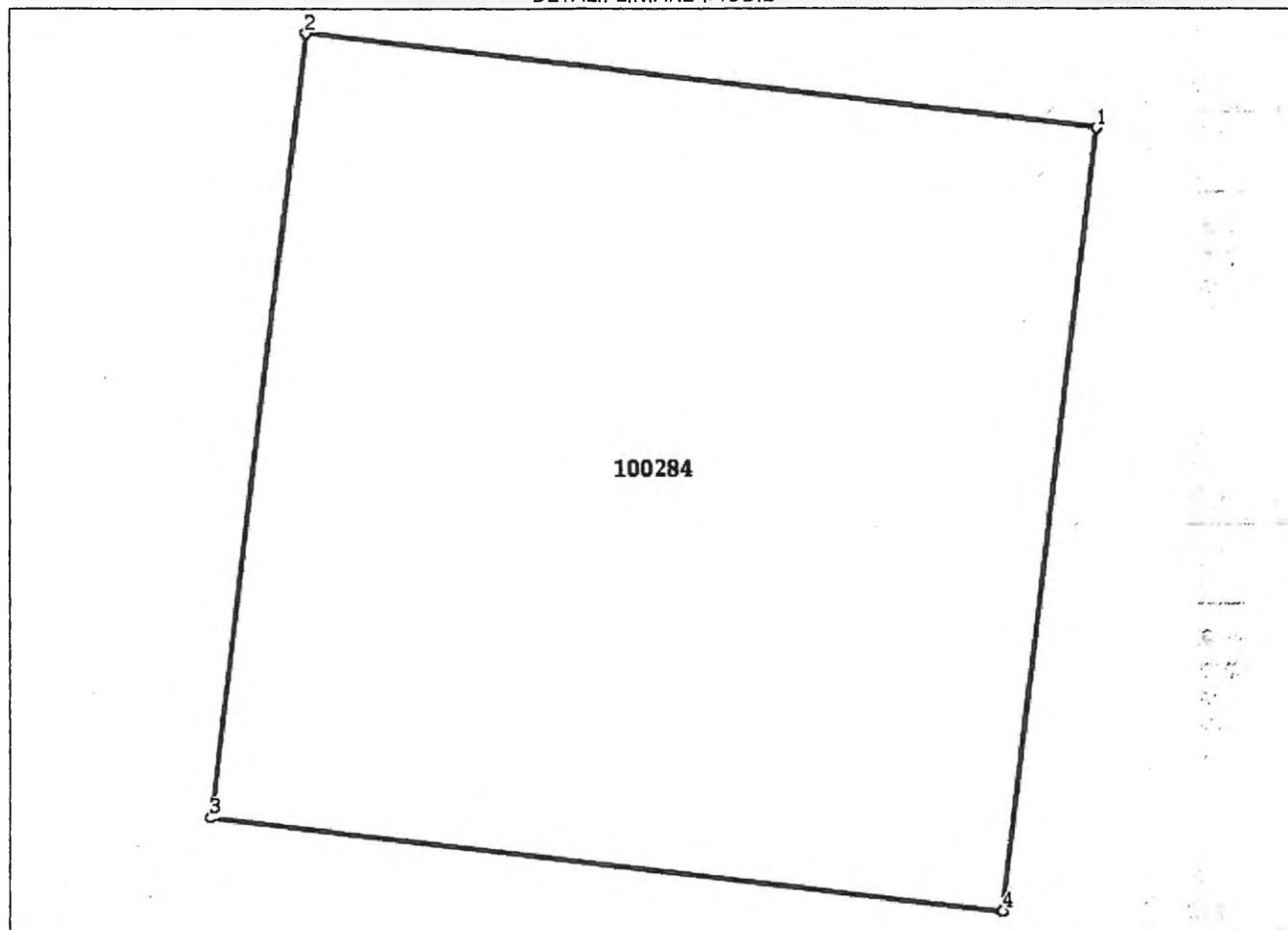
Inscrieri privind dezmembrămintele dreptului de proprietate, drepturi reale de garanție și sarcini	Referințe
NU SUNT	

Anexa Nr. 1 La Partea I**Teren**

Nr cadastral	Suprafața (mp)*	Observații / Referințe
100284	60	

* Suprafața este determinată în planul de proiecție Stereo 70.

DETALII LINIARE IMOBIL

**Date referitoare la teren**

Nr Crt	Categorie folosință	Intra vilan	Suprafața (mp)	Tarla	Parcelă	Nr. topo	Observații / Referințe
1	faneata	NU	60	94	4202	-	PUT NR. 19 CU INSTALATIILE AFERENTE DE "CAPTARE SI ADUCTIUNE APA SAMBATA DE SUS-POJORTA"

Lungime Segmente

1) Valorile lungimilor segmentelor sunt obținute din proiecție în plan.

Punct început	Punct sfârșit	Lungime segment (** (m))
1	2	7.75
2	3	7.75
3	4	7.749
4	1	7.75

** Lungimile segmentelor sunt determinate în planul de proiecție Stereo 70 și sunt rotunjite la 1 milimetru.

*** Distanța dintre puncte este formată din segmente cumulate ce sunt mai mici decât valoarea 1 milimetru.

carte funciară generat prin sistemul informatic integrat al ANCPI conține informațiile din cartea funciară generate la data generării. Acesta este valabil în condițiile prevăzute de art. 7 din Legea nr. 455/2001, și de art. 3 din O.U.G. nr. 41/2016, exclusiv în mediul electronic, pentru activități și procese prevăzute de legislația în vigoare. Valabilitatea poate fi extinsă și în forma fizică a documentului, fără semnătură olografă, cu acceptul expres sau procedural al instituției publice ori entității emitentă la prezentarea acestui extras.

Corectitudinii și realității informațiilor conținute de document se poate face la adresa www.ancpi.ro/verificare, folosind codul de verificare online disponibil în antet. Codul de verificare este generat în zilele calendaristice de la momentul generării documentului.

Data generării,

10.10.2020, 13:46

BOCANCU VERGEMIA - ANBELICA
referent
CCPI Buzov - PCPI Rădăreș

1
2
3
4
5
6
7
8
9
10
11
12



Oficiul de Cadastru și Publicitate Imobiliară BRASOV
Biroul de Cadastru și Publicitate Imobiliară Fagaras

ANCPI
AGENȚIA NAȚIONALĂ
DE CADASTRU ȘI
PUBLICITATE IMOBILIARĂ

EXTRAS DE CARTE FUNCİARĂ PENTRU INFORMARE

Carte Funciară Nr. 100285 Sâmbăta de Sus

Nr. cerere	14197
Ziua	28
Luna	07
Anul	2020

Cod verificare
100086787539



A. Partea I. Descrierea imobilului

TEREN Extravilan

Adresa: Jud. Brasov

Nr. Crt	Nr. cadastral Nr. topografic	Suprafața* (mp)	Observații / Referințe
A1	100285	60	

B. Partea II. Proprietari și acte

Înscrieri privitoare la dreptul de proprietate și alte drepturi reale	Referințe
10769 / 30/10/2009	
Act Normativ nr. 8015, din 22/06/1978 emis de CONSILIUL DE STAT;	
B1	A1
Intabulare, drept de PROPRIETATE expropriere, dobandit prin Lege, cota actuala 1/1 1) STATUL ROMAN	

C. Partea III. SARCINI .

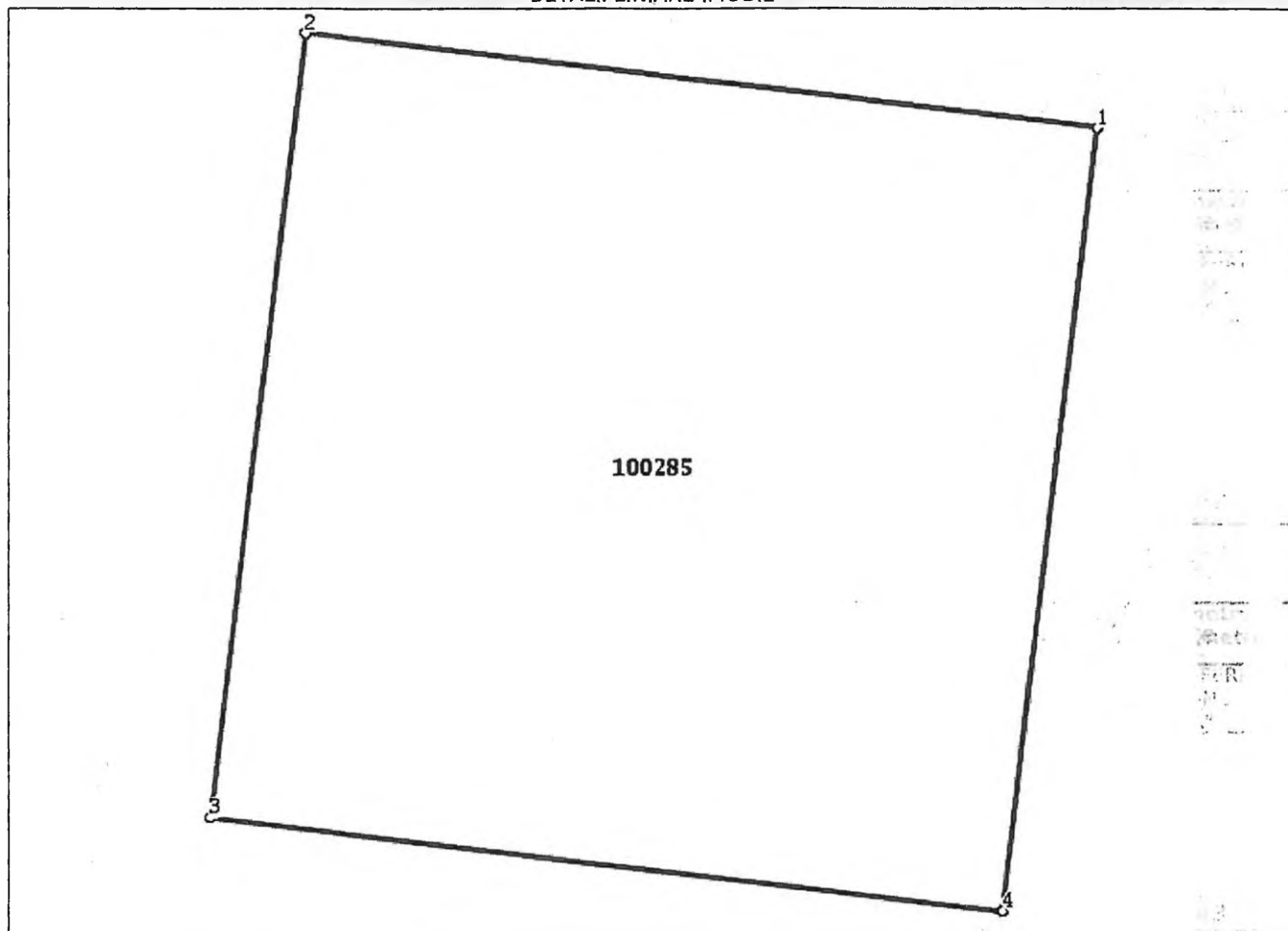
Înscrieri privind dezmembrămintele dreptului de proprietate, drepturi reale de garanție și sarcini	Referințe
NU SUNT	

Anexa Nr. 1 La Partea I**Teren**

Nr cadastral	Suprafața (mp)*	Observații / Referințe
100285	60	

* Suprafața este determinată în planul de proiecție Stereo 70.

DETALII LINIARE IMOBIL

**Date referitoare la teren**

Nr Crt	Categorie folosință	Intra vilan	Suprafața (mp)	Tarla	Parcelă	Nr. topo	Observații / Referințe
1	arabil	NU	60	94	4202	-	PUT NR.20 CU INSTALATII AFERENTE DE "CAPTARE SI ADUCTIUNE APA SAMBATA DE SUS-POIORTA"

Lungime Segmente

1) Valorile lungimilor segmentelor sunt obținute din proiecție în plan.

Punct început	Punct sfârșit	Lungime segment (** (m)
1	2	7.75
2	3	7.75
3	4	7.75
4	1	7.75

** Lungimile segmentelor sunt determinate în planul de proiecție Stereo 70 și sunt rotunjite la 1 milimetru.


*** Distanța dintre puncte este formată din segmente cumulate ce sunt mai mici decât valoarea 1 milimetru.

Extrasul de carte funciară generat prin sistemul informatic integrat al ANCPI conține informațiile din cartea funciară active la data generării. Acesta este valabil în condițiile prevăzute de art. 7 din Legea nr. 455/2001, coroborat cu art. 3 din O.U.G. nr. 41/2016, exclusiv în mediul electronic, pentru activități și procese administrative prevăzute de legislația în vigoare. Valabilitatea poate fi extinsă și în forma fizică a documentului, fără semnătură olografă, cu acceptul expres sau procedural al instituției publice ori entității care a solicitat prezentarea acestui extras.

Verificarea corectitudinii și realității informațiilor conținute de document se poate face la adresa www.ancpi.ro/verificare, folosind codul de verificare online disponibil în antet. Codul de verificare este valabil 30 de zile calendaristice de la momentul generării documentului.

Data și ora generării,

28/07/2020, 13:43



A handwritten signature in black ink, appearing to be "V. Bosanicu".

E
fi
c
ac
d
c
v



Oficiul de Cadastru și Publicitate Imobiliară BRASOV
Biroul de Cadastru și Publicitate Imobiliară Făgăraș

Nr. cerere	14198
Ziua	28
Luna	07
Anul	2020

Cod verificare
100086787923



EXTRAS DE CARTE FUNCİARĂ PENTRU INFORMARE

Carte Funciară Nr. 100289 Sâmbăta de Sus

A. Partea I. Descrierea imobilului

TEREN Extravilan

Adresa: Jud. Brasov

Nr. Crt	Nr. cadastral Nr. topografic	Suprafața* (mp)	Observații / Referințe
A1	100289	60	

B. Partea II. Proprietari și acte

Înscrieri privitoare la dreptul de proprietate și alte drepturi reale	Referințe
10768 / 30/10/2009	
Act Normativ nr. 8015, din 22/06/1978 emis de CONSILIUL DE STAT;	
B1	Intabulare, drept de PROPRIETATE expropriere, dobandit prin Lege, cota actuala 1/1
A	1) STATUL ROMAN

C. Partea III. SARCINI .

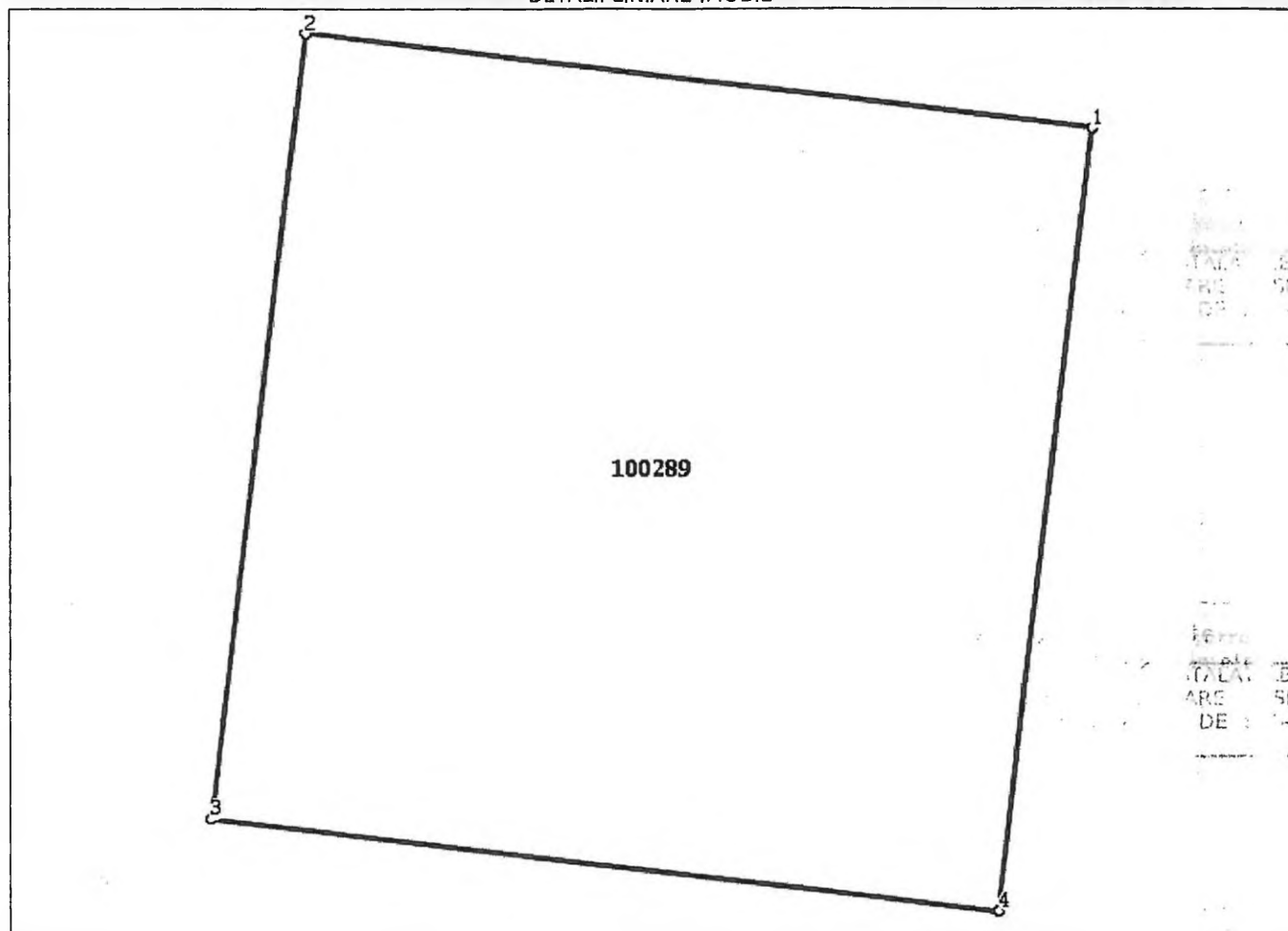
Înscrieri privind dezmembrămintele dreptului de proprietate, drepturi reale de garanție și sarcini	Referințe
NU SUNT	

Anexa Nr. 1 La Partea I**Teren**

Nr cadastral	Suprafața (mp)*	Observații / Referințe
100289	60	

* Suprafața este determinată în planul de proiecție Stereo 70.

DETALII LINIARE IMOBIL

**Date referitoare la teren**

Nr Crt	Categorie folosință	Intra vilan	Suprafața (mp)	Tarla	Parcelă	Nr. topo	Observații / Referințe
1	arabil	NU	60	94	4202	-	PUT NR. 21 CU INSTALAȚIILE AFERENTE DE "CAPTARE SI ADUCTIUNE APA SAMBATA DE SUS-POIORTA"

Lungime Segmente

1) Valorile lungimilor segmentelor sunt obținute din proiecție în plan.

Punct început	Punct sfârșit	Lungime segment (** (m))
1	2	7.75
2	3	7.75
3	4	7.75
4	1	7.75

** Lungimile segmentelor sunt determinate în planul de proiecție Stereo 70 și sunt rotunjite la 1 milimetru.


*** Distanța dintre puncte este formată din segmente cumulate ce sunt mai mici decât valoarea 1 milimetru.

Extrasul de carte funciară generat prin sistemul informatic integrat al ANCPİ conține informațiile din cartea funciară active la data generării. Acesta este valabil în condițiile prevăzute de art. 7 din Legea nr. 455/2001, coroborat cu art. 3 din O.U.G. nr. 41/2016, exclusiv în mediul electronic, pentru activități și procese administrative prevăzute de legislația în vigoare. Valabilitatea poate fi extinsă și în forma fizică a documentului, fără semnătură olografă, cu acceptul expres sau procedural al instituției publice ori entității care a solicitat prezentarea acestui extras.

Verificarea corectitudinii și realității informațiilor conținute de document se poate face la adresa **www.ancpi.ro/verificare**, folosind codul de verificare online disponibil în antet. Codul de verificare este valabil 30 de zile calendaristice de la momentul generării documentului.

Data și ora generării,

28/07/2020, 13:45



[Handwritten signature]



Oficiul de Cadastru și Publicitate Imobiliară BRASOV
Biroul de Cadastru și Publicitate Imobiliară Fagaras

Nr. cerere	14220
Ziua	28
Luna	07
Anul	2020

Cod verificare
100086789019



EXTRAS DE CARTE FUNCİARĂ PENTRU INFORMARE

Carte Funciară Nr. 100288 Sâmbăta de Sus

A. Partea I. Descrierea imobilului

TEREN Extravilan

Adresa: Jud. Brasov

Nr. Crt	Nr. cadastral Nr. topografic	Suprafața* (mp)	Observații / Referințe
A1	100288	60	

B. Partea II. Proprietari și acte

Înscrieri privitoare la dreptul de proprietate și alte drepturi reale	Referințe
10772 / 30/10/2009	
Act Normativ nr. 8015, din 22/06/1978 emis de CONSILIUL DE STAT;	
B1	Intabulare, drept de PROPRIETATE expropriere, dobandit prin Lege, cota actuala 1/1
	1) STATUL ROMAN

C. Partea III. SARCINI .

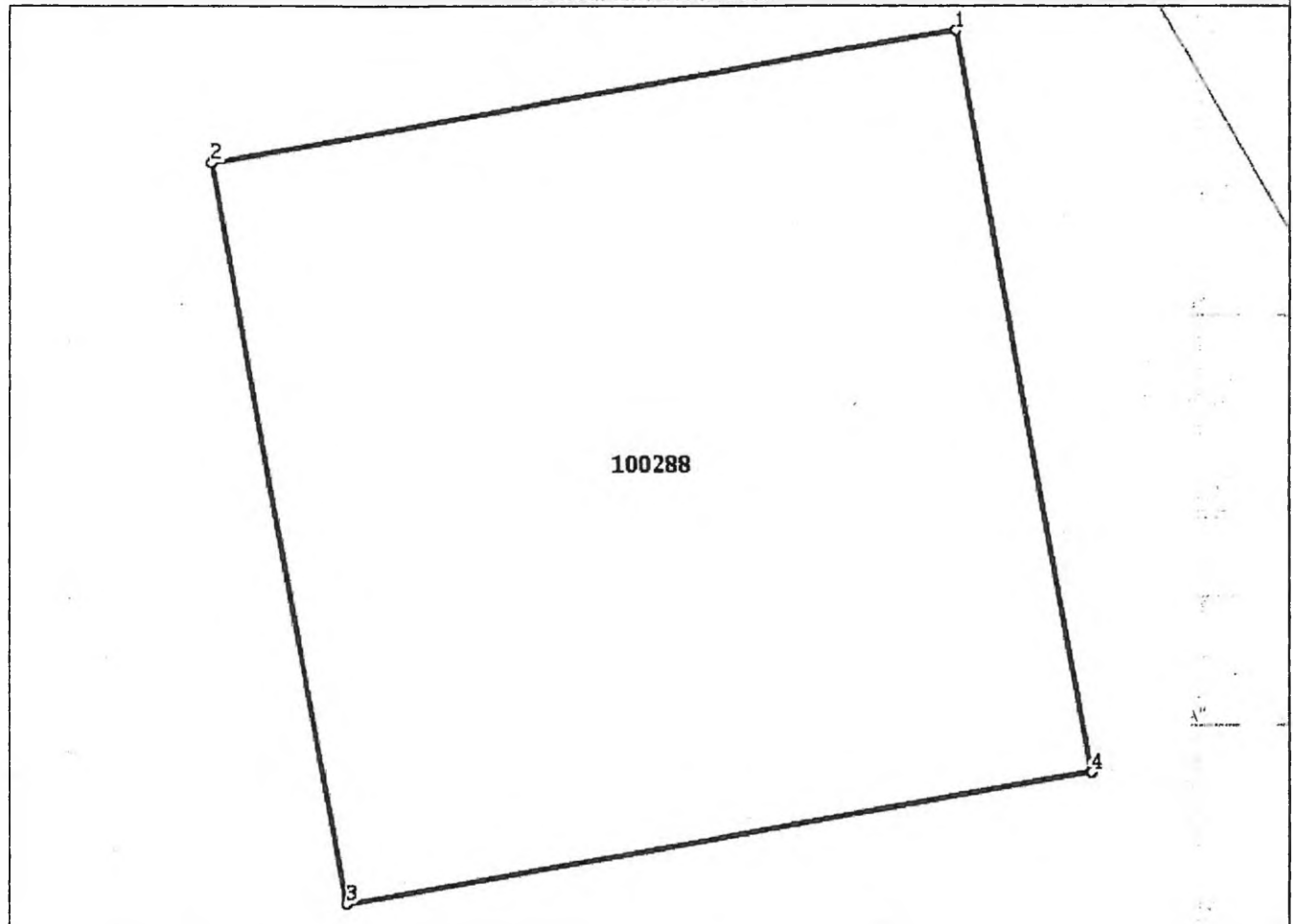
Înscrieri privind dezmembrămintele dreptului de proprietate, drepturi reale de garanție și sarcini	Referințe
NU SUNT	

Anexa Nr. 1 La Partea I**Teren**

Nr cadastral	Suprafața (mp)*	Observații / Referințe
100288	60	

* Suprafața este determinată în planul de proiecție Stereo 70.

DETALII LINIARE IMOBIL

**Date referitoare la teren**

Nr Crt	Categorie folosință	Intra vilan	Suprafața (mp)	Tarla	Parcelă	Nr. topo	Observații / Referințe
1	arabil	NU	60	95	4216	-	PUT NR.22 CU INSTALATII AFERENTE DE "CAPTARE SI ADUCTIUNE APA SAMBATA DE SUS-POIORTA"

Lungime Segmente

1) Valorile lungimilor segmentelor sunt obținute din proiecție în plan.

Punct început	Punct sfârșit	Lungime segment (** (m)
1	2	7.751
2	3	7.75
3	4	7.749
4	1	7.75

** Lungimile segmentelor sunt determinate în planul de proiecție Stereo 70 și sunt rotunjite la 1 milimetru.


*** Distanța dintre puncte este formată din segmente cumulate ce sunt mai mici decât valoarea 1 milimetru.

Extrasul de carte funciară generat prin sistemul informatic integrat al ANCPI conține informațiile din cartea funciară active la data generării. Acesta este valabil în condițiile prevăzute de art. 7 din Legea nr. 455/2001, coroborat cu art. 3 din O.U.G. nr. 41/2016, exclusiv în mediul electronic, pentru activități și procese administrative prevăzute de legislația în vigoare. Valabilitatea poate fi extinsă și în forma fizică a documentului, fără semnătură olografă, cu acceptul expres sau procedural al instituției publice ori entității care a solicitat prezentarea acestui extras.

Verificarea corectitudinii și realității informațiilor conținute de document se poate face la adresa www.ancpi.ro/verificare, folosind codul de verificare online disponibil în antet. Codul de verificare este valabil 30 de zile calendaristice de la momentul generării documentului.

Data și ora generării,

28/07/2020, 13:57



A handwritten signature in black ink, appearing to be "V. Bosancu".

**CONSILIUL LOCAL AL
MUNICIPIULUI FĂGĂRAȘ**

**COMISIA 5
COMISIA PENTRU ADMINISTRAȚIA
PUBLICĂ LOCALĂ, JURIDICĂ,
APĂRAREA ORDINII PUBLICE,
RESPECTAREA DREPTURILOR ȘI
LIBERTĂȚILOR CETĂȚENEȘTI,
PROBLEMELE MINORITĂȚILOR**

AVIZ NR. 21 / 20.01.2021

În aplicarea prevederilor art.136 din O.U.G.nr.57/2019 privind Codul administrativ Comisia de specialitate nr.5 **AVIZEAZĂ (NU AVIZEAZĂ)** favorabil proiectul de hotărâre privind:

- atestarea apartenenței la domeniul public al Municipiului Făgăraș a imobilelor terenuri și construcții (puțuri cu instalațiile aferente rețelei de captare și aducțiune apă Iași – Pojorta – Sâmbăta de Sus) ce fac parte din rețeaua de aducțiune apă a Municipiului Făgăraș, situate pe raza Com. Lisa și a Com. Sâmbăta de Sus, prevăzute în anexa nr.1, ca fiind de uz și interes public local și modificarea Inventarului Bunurilor ce aparțin domeniului public al Municipiului Făgăraș.

Amendamente propuse:

AE

**PREȘEDINTE,
Cențiu Magdalena**

**SECRETAR,
Colibaș Mădălin**

**CONSILIUL LOCAL AL
MUNICIPIULUI FĂGĂRAȘ**

**COMISIA 2
COMISIA DE ORGANIZARE ȘI
DEZVOLTARE URBANISTICĂ,
REALIZAREA LUCRĂRILOR
PUBLICE, PROTECȚIA MEDIULUI
ÎNCONJURĂTOR, CONSERVAREA
MONUMENTELOR ISTORICE ȘI DE
ARHITECTURĂ**

AVIZ NR. 21 / 20.01.2021

În aplicarea prevederilor art.136 din O.U.G.nr.57/2019 privind Codul administrativ Comisia de specialitate nr.2 **AVIZEAZĂ (NU AVIZEAZĂ)** favorabil proiectul de hotărâre privind:

- atestarea apartenenței la domeniul public al Municipiului Făgăraș a imobilelor terenuri și construcții (puțuri cu instalațiile aferente rețelei de captare și aducțiune apă Iași – Pojorta – Sâmbăta de Sus) ce fac parte din rețeaua de aducțiune apă a Municipiului Făgăraș, situate pe raza Com. Lisa și a Com. Sâmbăta de Sus, prevăzute în anexa nr.1, ca fiind de uz și interes public local și modificarea Inventarului Bunurilor ce aparțin domeniului public al Municipiului Făgăraș.

Amendamente propuse:

**PREȘEDINTE,
Popa Ovidiu**



**SECRETAR,
Șuteu Marilena**



Cod: F-18

CONSILIUL LOCAL AL
MUNICIPIULUI FĂGĂRAȘ

COMISIA 6
COMISIA DE TURISM, RELAȚII
EXTERNE ȘI INTEGRARE
EUROPEANĂ

AVIZ NR. 21 / 20.01.2021

În aplicarea prevederilor art.136 din O.U.G.nr.57/2019 privind Codul administrativ
Comisia de specialitate nr.6 **AVIZEAZĂ (NU AVIZEAZĂ)** favorabil proiectul de
hotărâre privind:

- atestarea apartenenței la domeniul public al Municipiului Făgăraș a imobilelor terenuri și construcții (puțuri cu instalațiile aferente rețelei de captare și aducțiune apă Iași – Pojorta – Sâmbăta de Sus) ce fac parte din rețeaua de aducțiune apă a Municipiului Făgăraș, situate pe raza Com. Lisa și a Com. Sâmbăta de Sus, prevăzute în anexa nr.1, ca fiind de uz și interes public local și modificarea Inventarului Bunurilor ce aparțin domeniului public al Municipiului Făgăraș.

Amendamente propuse:

A7

PREȘEDINTE,
Biza Radu

B/R

SECRETAR,
Negrilă Ion

**CONSILIUL LOCAL AL
MUNICIPIULUI FĂGĂRAȘ**

**COMISIA 4
COMISIA PENTRU ACTIVITĂȚI
ȘTIINȚIFICE, ÎNVĂȚĂMÂNT,
CULTE, SĂNĂTATE, CULTURĂ,
PROTECȚIE SOCIALĂ, SPORTIVE
ȘI DE AGREMENT**

AVIZ NR. 91 /20.01.2021

În aplicarea prevederilor art.136 din O.U.G.nr.57/2019 privind Codul administrativ
Comisia de specialitate nr.4 **AVIZEAZĂ (NU AVIZEAZĂ)** favorabil proiectul de
hotărâre privind:

- atestarea apartenenței la domeniul public al Municipiului Făgăraș a imobilelor terenuri și construcții (puțuri cu instalațiile aferente rețelei de captare și aducțiune apă Iași – Pojorta – Sâmbăta de Sus) ce fac parte din rețeaua de aducțiune apă a Municipiului Făgăraș, situate pe raza Com. Lisa și a Com. Sâmbăta de Sus, prevăzute în anexa nr.1, ca fiind de uz și interes public local și modificarea Inventarului Bunurilor ce aparțin domeniului public al Municipiului Făgăraș.

Amendamente propuse:

AF

PREȘEDINTE,
Gavrilă Dan



SECRETAR,
Aldea Iuliana



Cod: F-18

**CONSILIUL LOCAL AL
MUNICIPIULUI FĂGĂRAȘ**

**COMISIA 1
COMISIA DE STUDII, PROGNOZE
ECONOMIC-SOCIALE, BUGET
FINANȚE ȘI ADMINISTRAREA
DOMENIULUI PUBLIC ȘI PRIVAT
AL MUNICIPIULUI**

AVIZ NR. 21 /20.01.2021


În aplicarea prevederilor art.136 din O.U.G.nr.57/2019 privind Codul administrativ Comisia de specialitate nr.1 **AVIZEAZĂ (NU AVIZEAZĂ)** favorabil proiectul de hotărâre privind:

- atestarea apartenenței la domeniul public al Municipiului Făgăraș a imobilelor terenuri și construcții (puțuri cu instalațiile aferente rețelei de captare și aducțiune apă Iași – Pojorta – Sâmbăta de Sus) ce fac parte din rețeaua de aducțiune apă a Municipiului Făgăraș, situate pe raza Com. Lisa și a Com. Sâmbăta de Sus, prevăzute în anexa nr.1, ca fiind de uz și interes public local și modificarea Inventarului Bunurilor ce aparțin domeniului public al Municipiului Făgăraș.

Amendamente propuse:

AF

**PREȘEDINTE,
Clonț Valentin**



Cod: F-18

**SECRETAR,
Popa Ovidiu**



CONSILIUL LOCAL AL
MUNICIPIULUI FĂGĂRAȘ

COMISIA 3
COMISIA PENTRU SERVICII
PUBLICE, PENTRU COMERT
ȘI AGRICULTURĂ

AVIZ NR. 21 / 20.01.2021

În aplicarea prevederilor art.136 din O.U.G.nr.57/2019 privind Codul administrativ
Comisia de specialitate nr.3 **AVIZEAZĂ (NU AVIZEAZĂ)** favorabil proiectul de
hotărâre privind:

- atestarea apartenenței la domeniul public al Municipiului Făgăraș a imobilelor terenuri și
construcții (puțuri cu instalațiile aferente rețelei de captare și aducțiune apă Iași – Pojorta –
Sâmbăta de Sus) ce fac parte din rețeaua de aducțiune apă a Municipiului Făgăraș, situate pe
raza Com. Lisa și a Com. Sâmbăta de Sus, prevăzute în anexa nr.1, ca fiind de uz și interes
public local și modificarea Inventarului Bunurilor ce aparțin domeniului public al
Municipiului Făgăraș.

Amendamente propuse:

AF

PREȘEDINTE,
Stirbu Cosmin

SECRETAR,
Cerghizan Marius

Cod: F-18