

HOTĂRÂREA nr.

Din data de

privind aprobarea documentației de primă înscriere în Cartea Funciară a drumurilor de exploatare cu nr. De 134/2/13, De 149/22, De 134/1/25 și De 134/1/26, aparținând domeniului privat și atestarea apartenenței la domeniul public al Municipiului Făgăraș

CONSILIUL LOCAL AL MUNICIPIULUI FAGARAS, întrunit în ședință.....

Analizând Raportul de specialitate nr. 3012/27.01.2021 a Compartimentului evidență patrimoniu și Referatul de aprobare al Primarului Municipiului Făgăraș 3012/11/2021 prin care se propune aprobarea înscrierii în Cartea Funciară a patru drumuri de exploatare aparținând domeniul public al Municipiului Făgăraș

Văzând prevederile art. 24, alin. 1-3, alin. 5-7 și ale art. 41, alin. 5 și 5 ind 2 din Legea nr. 7/1996 a Cadastrului și Publicității Imobiliare, cu modificările și completările ulterioare, ale art. 858-861, art. 863, lit. f, art. 881 din Legea nr. 287/2009 Codul Civil, republicat;

Prevederile Ordinului 700/2014 pentru aprobarea Regulamentului de avizare, recepție și înscriere în evidențele de cadastru și carte funciară, cu modificările și completările ulterioare;

În conformitate cu prevederile art. 286 alin. 4 din OUG 57/2019 privind Codul Administrativ și Avizul de specialitate al comisiei de specialitate nr. /.....2021

În temeiul prevederilor art. 129, alin 2, lit. c, alin. 6, lit. c; art. 136, alin. 1; art. 139; art. 196, alin. 1, lit. a; art. 286 și a anexei 4, pct. 9, din O.U.G. nr. 57/2019 privind Codul Administrativ;

Văzând adresa de completare cu nr. 18012/26.01.2021 a OCPI Brașov,

Văzând Hotărârea nr. 2/27.01.2021 a Comisiei Locale de Aplicare a Legilor Fondului Funciar Făgăraș

Văzând avizul favorabil al Comisiei.....

Având în vedere prevederile Legii 24/2000, art. 41, alin. 6, alin. 7, art. 24, art. 28 alin. 6, art. 29 ale Legii nr.7/1996 a cadastrului și publicității imobiliare modificată și completată de OUG nr. 31/2018, Ordinului nr. 700/2014 privind aprobarea Regulamentului de avizare, recepție și înscriere în evidențele de cadastru și carte funciară, ale art.858-861, art. 863, lit.f, art. 881 și următoarele din Cod civil, ale art. 129, alin.2, lit. c, art. 139, alin.3, lit. g, art. 196, alin.1, lit.a, art. 197, art. 198, alin.1 și alin.2, art. 243, alin.1, lit.a și art. 287, lit. b din OUG nr. 57/2019 privind Codul administrativ

HOTĂRĂȘTE:

Art.1. Se aprobă documentația pentru prima înscriere în Cartea Funciară a unor imobile situate în extravilanul Municipiului Făgăraș, aflate în proprietatea privată a Municipiului Făgăraș reprezentând drumuri de exploatare De 134/2/13, De 149/22, De 134/1/25 și De 134/1/26, documentație întocmită de persoană fizică autorizată VLAD-DRĂGHICI HORAȚIU-GEORGE – anexa 1, anexa 2, anexa 3, anexa 4; parte integrantă

Art.2. Se aprobă conform art. 14, alin. 5-6, lit. a, art. 24, art. 28, alin. 6, art. 29 din Legea nr.7/1996 a cadastrului și publicității imobiliare prima înscriere în Cartea Funciară în domeniul privat al Municipiului Făgăraș a patru drumuri de exploatare, situate în extravilanul Municipiului Făgăraș după cum urmează:

- Drum de exploatare De 134/2/13, în suprafață de 3451 mp
- Drum de exploatare De 149/22, în suprafață de 6174 mp,
- Drum de exploatare De 134/1/25, în suprafață de 5904 mp,
- Drum de exploatare De 134/1/26, în suprafață de 5253 mp

Art.3. Se aprobă apartenența la domeniul public al Municipiului Făgăraș a imobilelor-drumuri de exploatare descrise la art. 1 și 2, ca fiind de uz și de interes public

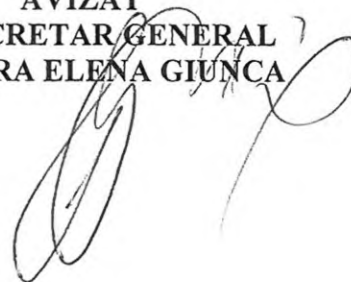
Art.4. Dreptul de proprietate se înscrie în favoarea Municipiului Făgăraș

Cu ducerea la îndeplinire a prezentei hotărâri se însărcinează Primarul Municipiului Făgăraș, prin Compartiment Evidență Patrimoniu.

**INITIATOR
PRIMAR,
GHEORGHE SUCACIU**



**AVIZAT
SECRETAR GENERAL
LAURA ELENA GIUNCA**



ANEXĂ LA HCL nr. ____ / ____ .01.2021

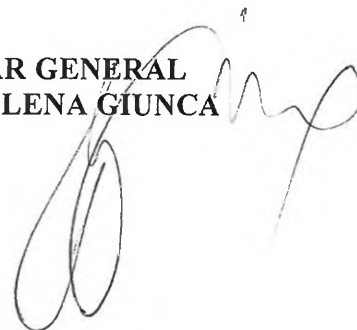
Prin prezenta se confirmă că imobilele care fac obiectul documentațiilor cadastrale de plan parțelar fac parte din domeniul public al Municipiului Făgăraș, după cum urmează:

Nr. crt	Tarla	Drum	Suprafața (mp)	Documentație nr./Executant
1	4	De 134/2/13	3451	121/2020 – VLAD-DRĂGHICI HORAȚIU-GEORGE
2	4	De 149/22	6174	121/2020 – VLAD-DRĂGHICI HORAȚIU-GEORGE
3	4	De 134/1/25	5904	121/2020 – VLAD-DRĂGHICI HORAȚIU-GEORGE
4	4	De 134/1/26	5253	121/2020 – VLAD-DRĂGHICI HORAȚIU-GEORGE

PRIMAR,
GHEORGHE SUCACIU



SECRETAR GENERAL
LAURA ELENA GIUNCA





ROMÂNIA
JUDEȚUL BRAȘOV



MUNICIPIUL FĂGĂRAȘ

Strada Republicii, Nr. 3, 505200, Tel: 0040 268 211 313, Fax: 0040 268 213 020
Web: www.primaria-fagaras.ro, Email: secretariat@primaria-fagaras.ro

Nr. 3012/1127.01.2021

**REFERAT DE APROBARE
LA PROIECTUL DE
HOTĂRÂRE A CONSILIULUI LOCAL**

privind aprobarea înscrierii în Cartea Funciară a patru drumuri de exploatare aparținând domeniul public al Municipiului Făgăraș

Având în vedere necesitatea reglementării situației juridice a De 134/2/13 cu suprafața de 3451 mp, De 149/22 cu suprafața de 6174 mp, De 134/1/25 cu suprafața de 5904 mp și De 134/1/26 cu suprafața de 5253 mp, în sensul întabulării definitive în cartea funciară, fiind prin natura lui de uz și interes public local.

Ținând seama de necesitatea definitivării procedurilor de carte funciară.

Propunem aprobarea proiectului supus dezbaterilor.

**PRIMARUL MUNICIPIULUI FAGARAS
GHEORGHE SUCACIU**



ROMÂNIA
JUDEȚUL BRAȘOV



MUNICIPIUL FĂGĂRAȘ

Strada Republicii, Nr. 3, 505200, Tel: 0040 268 211 313, Fax: 0040 268 213 020
Web: www.primaria-fagaras.ro, Email: secretariat@primaria-fagaras.ro

Nr. înregistrare: 2012 / 27.01.2021

RAPORT COMPARTIMENT DE SPECIALITATE LA PROIECTUL DE HOTĂRÂRE A CONSILIULUI LOCAL

privind aprobarea înscrierii în Cartea Funciară a patru drumuri de exploatare aparținând domeniul public al Municipiului Făgăraș

Având în vedere necesitatea reglementării situației juridice a imobilelor De 134/2/13 cu suprafața de 3451 mp, De 149/22 cu suprafața de 6174 mp, De 134/1/25 cu suprafața de 5904 mp și De 134/1/26 cu suprafața de 5253 mp, în sensul întabulării definitive în cartea funciară fiind prin natura lor de uz și interes public local, conform documentației pentru plan parcelar nr. 121/2020 (persoană fizică autorizată VLAD-DRĂGHICI HORAȚIU-GEORGE);

Ținând seama de necesitatea definitivării procedurilor de carte funciară,

Propunem aprobarea înscrierii în Cartea Funciară a patru drumuri de exploatare aparținând domeniul public al Municipiului Făgăraș, De 134/2/13 cu suprafața de 3451 mp, De 149/22 cu suprafața de 6174 mp, De 134/1/25 cu suprafața de 5904 mp și De 134/1/26 cu suprafața de 5253 mp, în sensul întabulării definitive în cartea funciară fiind prin natura lor de uz și interes public local, precum și modificarea Inventarului Bunurilor ce aparțin domeniului public al Municipiului Făgăraș.

PRIMAR
GHEORGHE SUCACIU

NR. CRT.	FUNCȚIA ȘI ATRIBUȚIA	NUMELE ȘI PRENUMELE	DATA	SEMNĂTURA
1.	Arhitect Șef	LILIANA BOER	__01.2021	
2.	Consilier	GRECU GABRIEL	__01.2021	



ROMÂNIA
JUDEȚUL BRAȘOV



CONSILIUL LOCAL FĂGĂRAȘ

Strada Republicii, Nr. 3, 505200, Tel: 0040 268 211 313, Fax: 0040 268 213 020
Web: www.primaria-fagaras.ro, Email: secretariat@primaria-fagaras.ro

COMISIA LOCALĂ DE APLICARE A LEGILOR FONDULUI FUNCJAR FĂGĂRAȘ

Nr. 2994 din 27.01.2021

HOTĂRÂREA NR. 2 DIN 27.01.2021

Sunt prezenți majoritatea membrilor Comisiei Locale de Fond Funciar Făgăraș.

În temeiul prevederilor art. 129, alin 2, lit. c, alin. 6, lit. c; art. 136, alin. 1; art. 139; art. 196, alin. 1, lit. a; art. 286 și a anexei 4, pct. 9, din O.U.G. nr. 57/2019 privind Codul Administrativ;

În temeiul O.G. nr. 43/1997 privind regimul drumurilor;

Având în vedere prevederile Legii nr.7/1996 a cadastrului și publicității imobiliare modificată și completată de OUG nr. 31/2018, Ordinului nr. 700/2014 privind aprobarea Regulamentului de avizare, recepție și înscriere în evidențele de cadastru și carte funciară

HOTĂRĂȘTE :

Art.1. Se aprobă documentația pentru prima înscriere în Cartea Funciară a unor imobile situate în extravilanul Municipiului Făgăraș și aflate în proprietatea privată a Municipiului Făgăraș reprezentând drumuri de exploatare De 134/2/13, De 149/22, De 134/1/25 și De 134/1/26, documentație întocmită de persoană fizică autorizată VLAD-DRĂGHICI HORAȚIU-GEORGE

Art.2. Se aprobă înscrierea în Cartea Funciară a patru drumuri de exploatare, De 134/2/13 cu suprafața de 3451 mp, De 149/22 cu suprafața de 6174 mp, De 134/1/25 cu suprafața de 5904 mp și De 134/1/26 cu suprafața de 5253 mp, conform tabelului și planului parcelar atașat

Art.3. Se constată apartenența la domeniul privat al Municipiului Făgăraș a imobilelor-drumuri de exploatare descrise la art. 2,

Art.4. Se aprobă scoaterea din balanța parcelelor ce aparțin Fondului Funciar a drumurilor de exploatare aparținând domeniul public al Municipiului Făgăraș, respectiv De 134/2/13 cu suprafața de 3451 mp, De 149/22 cu suprafața de 6174 mp, De 134/1/25 cu suprafața de 5904 mp și De 134/1/26 cu suprafața de 5253 mp, conform tabelului și planului parcelar atașat

COMISIA LOCALĂ DE APLICARE A LEGILOR FONDULUI FUNCJAR FĂGĂRAȘ

PREȘEDINTE:

VICEPREȘEDINTE:

SECRETAR:

MEMBRII:

SUCACIU GHEORGHE – Primar

CLONȚ DAN VALENTIN – Viceprimar

LAURA ELENA GIUNCA – Secretar General

CRÎȘAN CAMELIA – Consilier Juridic

MUNTEANU RADU – Reprezentant RNP Romsilva

GRECU GABRIEL – Consilier Topometrist

OANĂ MARIANA – Referent

BOGDAN ION – Reprezentant proprietari


FUSĂRĂU GHEORGHE - Reprezentant proprietari


CIORA VICTOR ROMUL - Reprezentant proprietari

BÂRCEA NICOLAE - Reprezentant proprietari

TOADER IOAN - Reprezentant proprietari

VLAD MIRCEA - Reprezentant proprietari





BRAȘOV

O.C.P.I. Brașov este operator de date cu caracter personal nr. 38691

Către: Primăria Municipiului Făgăraș

În atenția: Comisiei locale de aplicare a legilor fondului funciar

Spre știință: PJA Geosilva Survey S.R.L.

PFA Vlad – Drăghici Horațiu – George

horatiudraghici@ymail.com

Referitor la: Plan parcelar din T 4, PS 134, PS 149 și redactare titluri de proprietate

Stimate Domnule Primar ,

Referitor la adresa dumneavoastră nr. 55690/14.12.2020 înregistrată în evidențele O.C.P.I. Brașov cu nr. 18012/18.12.2020, prin care solicitați recepția planului parcelar întocmit pentru T 4, PS 134, PS 149 și redactare titluri de proprietate, vă comunicăm următoarele:

Pentru parcelele reprezentând drumuri se vor atașa actele prevăzute la art. 229, alin. (1), lit. f) din *Regulamentul privind avizarea, recepția și înscrierea în evidențele de cadastru și cartea funciară aprobat prin Ordinul nr. 700/2014* cu completările și modificările ulterioare.

REGULAMENTUL din 9 iulie 2014

de avizare, recepție și înscriere în evidențele de cadastru și carte funciară

EMITENT: AGENȚIA NAȚIONALĂ DE CADASTRU ȘI PUBLICITATE IMOBILIARĂ

PUBLICAT ÎN: MONITORUL OFICIAL nr. 571 bis din 31 iulie 2014

Data intrării în vigoare : 30 august 2014

Forma actualizată valabilă la data de : 26 ianuarie 2021

ART. 229

(1) Documentația cadastrală întocmită pentru recepția planului parcelar și înscrierea imobilelor în sistemul integrat de cadastru și carte funciară conține următoarele documente:

- a) borderoul;
- b) cererea de recepție și înscriere;
- c) declarația pe proprie răspundere cu privire la identificarea imobilului măsurat;
- d) copiile actelor de identitate, în cazul proprietarilor persoane fizice și ale mandatarilor acestora sau certificat constatator, în cazul persoanelor juridice, după caz sau listă eliberată de primărie cu proprietarii imobilelor care au putut fi identificați și cu datele lor de identitate;
- e) abrogată;

(la 29-04-2020 Litera e) din Alineatul (1) , Articolul 229 , Punctul 4.4.3. , Punctul 4.4. , Capitolul IV a fost abrogată de Punctul 39, ANEXĂ din ORDINUL nr. 1.207 din 22 aprilie 2020, publicat în MONITORUL OFICIAL nr. 346 din 29 aprilie 2020)

f) originalul sau copia legalizată a actelor în temeiul cărora se solicită înscrierea; copii conforme cu exemplarul din arhiva oficiilor teritoriale a titlurilor de proprietate, copii legalizate sau originalele proceselor verbale de punere în posesie, copii ale altor acte de proprietate dacă este cazul, certificate în condițiile art. 66 din regulament.

g) abrogată;

(la 06-01-2020 Litera g) din Alineatul (1) , Articolul 229 , Punctul 4.4.3. , Punctul 4.4. , Capitolul IV a fost abrogată de Punctul 80, ANEXA din ORDINUL nr. 3.442 din 18 decembrie 2019, publicat în MONITORUL OFICIAL nr. 1055 din 31 decembrie 2019)

h) calculul analitic al suprafețelor;

i) memoriul tehnic;

j) tabelul parcelar;

k) planul parcelar;

l) abrogată;

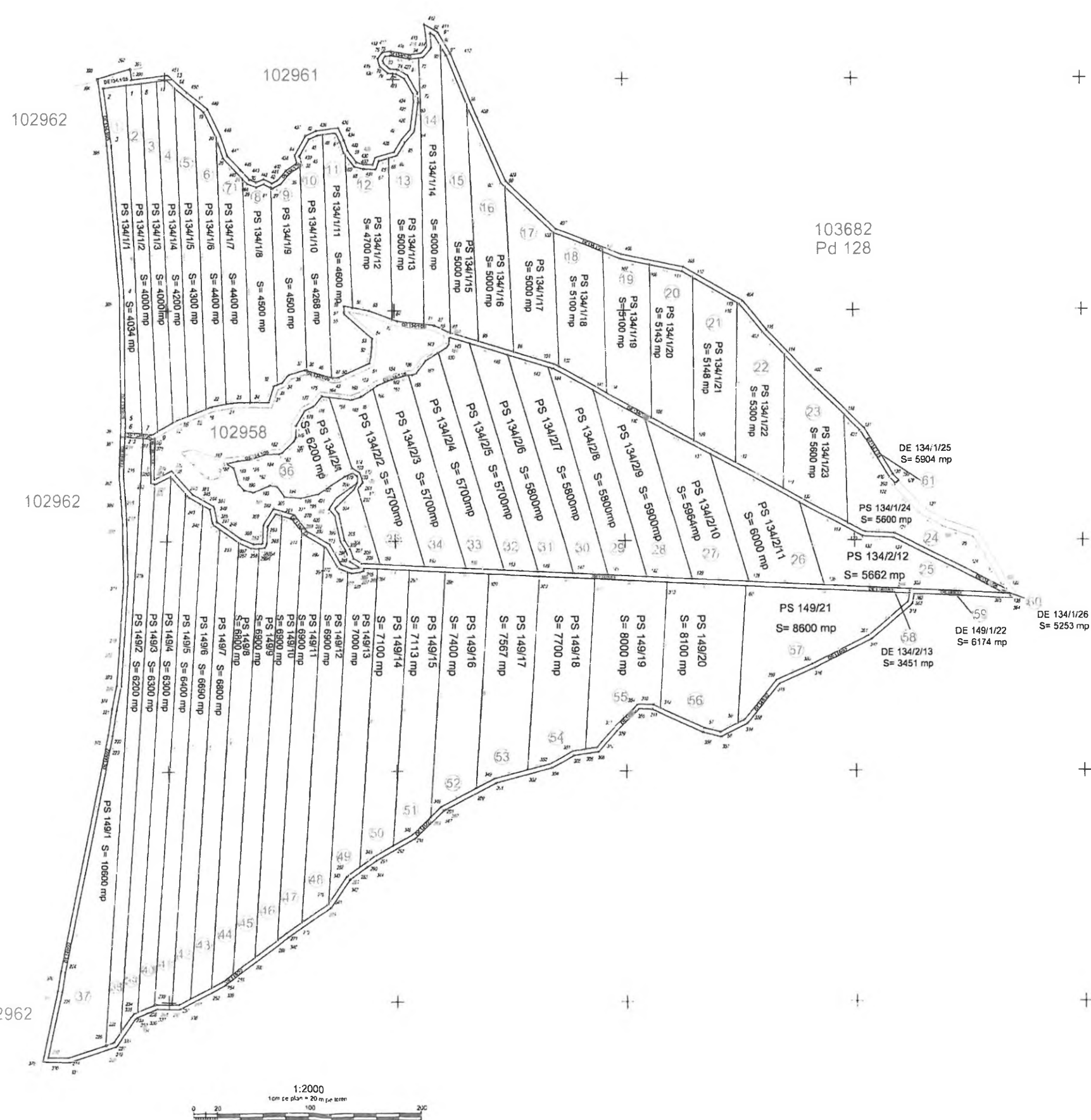
(la 01-01-2016 Lit. l) a alin. (1) al art. 229 a fost abrogată de pct. 140 al anexei din ORDINUL nr. 1.340 din 26 noiembrie 2015 publicat în MONITORUL OFICIAL nr. 914 din 10 decembrie 2015.)

m) abrogată.

(la 14-09-2017 Litera m) din Alineatul (1) , Articolul 229 , Punctul 4.4.3. , Punctul 4.4. , Capitolul IV a fost abrogată de Punctul 49. din ANEXA din 21 august 2017, publicată în MONITORUL OFICIAL nr. 738 bis din 14 septembrie 2017)

(2) Cererea de recepție și înscriere, precum și declarația pe proprie răspundere cu privire la identificarea imobilelor măsurate sunt semnate de primarul UAT-ului în calitate de persoană interesată.

PLAN PARCELAR
 copie spre publicare
 SCARA 1:2000
 UAT FAGARAS-JUDETUL BRASOV
 TARLA 4,P 134,149



Nr. de ordine in taria	Nr. parcela	Numar cadastral atribuit
1	134/1/1	
2	134/1/2	
3	134/1/3	
4	134/1/4	
5	134/1/5	
6	134/1/6	
7	134/1/7	
8	134/1/8	
9	134/1/9	
10	134/1/10	
11	134/1/11	
12	134/1/12	
13	134/1/13	
14	134/1/14	
15	134/1/15	
16	134/1/16	
17	134/1/17	
18	134/1/18	
19	134/1/19	
20	134/1/20	
21	134/1/21	
22	134/1/22	
23	134/1/23	
24	134/1/24	
25	134/2/12	S= 5662 mp
26	134/2/11	
27	134/2/10	
28	134/2/9	
29	134/2/8	
30	134/2/7	
31	134/2/6	
32	134/2/5	
33	134/2/4	
34	134/2/3	
35	134/2/2	
36	134/2/1	
37	149/1	
38	149/2	
39	149/3	
40	149/4	
41	149/5	
42	149/6	
43	149/7	
44	149/8	
45	149/9	
46	149/10	
47	149/11	
48	149/12	
49	149/13	
50	149/14	
51	149/15	
52	149/16	
53	149/17	
54	149/18	
55	149/19	
56	149/20	
57	149/21	S= 8600 mp
58	134/2/13	S= 3451 mp
59	149/22	S= 6174 mp
60	134/1/26	S= 5253 mp
61	134/1/25	S= 5904 mp

Vizat Comisia locală de fonduri FAGARAS
 Președintele comisiei: PRIMAR SUCACIU GHEORGHE

Data: 09.12.2020

Stampila:

Se confirmă suprafața din măsurători și
 introducerea în imobilului în baza de date

Parafa

Semnătura și data:

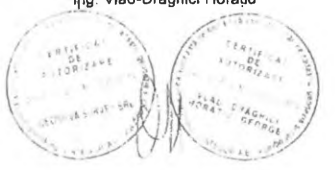
Stampila OCPI

Recepțional O.C.P.I. BRASOV

Data:

Executant:

Ing. Viad-Drăghici Horațiu



Prezentul plan parcelar este valabil însoțit de Tabelul Parcelar

TABEL PARCELAR PȘ 134/1, 134/2, 149, TARLA 4, UAT FĂGĂRAȘ

COPIE SPRE PUBLICARE

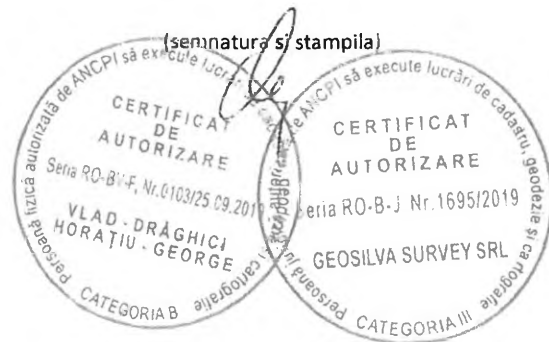
Nr. tarla	Nr.crt (ordinea in tarla)	Nr. cadastru initial	Nr. carte funciara	Nr.parcela/ (nr.topografic)	Nr.cadastral /NrC.F*	Suprafata parcela din act (m2)	Categoria de folosinta din act	Suprafata totala imobil din act (m2)	Suprafata totala imobil determinata (m2)	Numele si prenumele proprietarului	Act de proprietate (nr/data)****	Observatii
0	1	2	3	4	5	6	7	8	9	10	11	15
4	1			134/1/1		4034	PS	4034	4034	TEREN LA DISPOZITIA COMISIEI LOCALE		
	2			134/1/2		4000	PS	4000	4000	TEREN LA DISPOZITIA COMISIEI LOCALE		
	3			134/1/3		4000	PS	4000	4000	BÎRCEA LIVIA	P.V. NR.56/30.07.2015	
	4			134/1/4		4200	PS	4200	4200	TEREN LA DISPOZITIA COMISIEI LOCALE		
	5			134/1/5		4300	PS	4300	4300	TEREN LA DISPOZITIA COMISIEI LOCALE		
	6			134/1/6		4400	PS	4400	4400	RADU ELENA	P.V. NR.59/30.07.2015	
	7			134/1/7		4400	PS	4400	4400	TEREN LA DISPOZITIA COMISIEI LOCALE		
	8			134/1/8		4500	PS	4500	4500	COMȘA RAFIRA	P.V. NR.61/30.07.2015	
	9			134/1/9		4500	PS	4500	4500	FUSĂRĂU RAFIRA	P.V. NR.62/30.07.2015	
	10			134/1/10		4268	PS	4268	4268	TEREN LA DISPOZITIA COMISIEI LOCALE		
	11			134/1/11		4600	PS	4600	4600	TEREN LA DISPOZITIA COMISIEI LOCALE		
	12			134/1/12		4700	PS	4700	4700	CONDOR AURELIA	P.V. NR.65/30.07.2015	
	13			134/1/13		5000	PS	5000	5000	LEMP GUNTHER ERNEST	P.V. NR.66/30.07.2015	
	14			134/1/14		5000	PS	5000	5000	TEREN LA DISPOZITIA COMISIEI LOCALE		
	15			134/1/15		5000	PS	5000	5000	CORȘATEA ROZALIA	P.V. NR.68/30.07.2015	
	16			134/1/16		5000	PS	5000	5000	MARTIN MARIA	P.V. NR.69/30.07.2015	
	17			134/1/17		5000	PS	5000	5000	PIRĂU SAMOILĂ	P.V. NR.70/30.07.2015	
	18			134/1/18		5100	PS	5100	5100	ZAMFIR CONSTANTIN CRISTIAN, CREȚEANU CRISTIANA CORNELIA	P.V. NR.71/30.07.2015	
	19			134/1/19		5100	PS	5100	5100	TĂNASE GHEORGHE	P.V. NR.72/30.07.2015	
	20			134/1/20		5143	PS	5143	5143	COPACEA GHEORGHE	P.V. NR.73/30.07.2015	
	21			134/1/21		5148	PS	5148	5148	PALADE MARIOARA	P.V. NR.74/30.07.2015	
	22			134/1/22		5300	PS	5300	5300	TEREN LA DISPOZITIA COMISIEI LOCALE		
	23			134/1/23		5600	PS	5600	5600	MILEA TOMA	P.V. NR.76/30.07.2015	
	24			134/1/24		5600	PS	5600	5600	GRAMA IOAN	P.V. NR.77/30.07.2015	
	25			134/2/12		5662	PS	5662	5662	SASU IOSIF	P.V. NR.89/30.07.2015	
	26			134/2/11		6000	PS	6000	6000	DAN LETIȚIA	P.V. NR.88/30.07.2015	
	27			134/2/10		5964	PS	5964	5964	FARCAȘ MARIA	P.V. NR.87/30.07.2015	
	28			134/2/9		5900	PS	5900	5900	MARIAN MARIA	P.V. NR.86/30.07.2015	
	29			134/2/8		5800	PS	5800	5800	SPORIȘ MARIOARA	P.V. NR.85/30.07.2015	
	30			134/2/7		5800	PS	5800	5800	TEREN LA DISPOZITIA COMISIEI LOCALE		
	31			134/2/6		5800	PS	5800	5800	HOJU VASILE, ISĂILĂ SILVIA	P.V. NR.83/30.07.2015	
	32			134/2/5		5700	PS	5700	5700	PIRĂU MARIA	P.V. NR.82/30.07.2015	
	33			134/2/4		5700	PS	5700	5700	JIGA IOAN	P.V. NR.81/30.07.2015	
	34			134/2/3		5700	PS	5700	5700	TEREN LA DISPOZITIA COMISIEI LOCALE		
	35			134/2/2		5700	PS	5700	5700	TEREN LA DISPOZITIA COMISIEI LOCALE		
	36			134/2/1		6200	PS	6200	6200	SIMONETTI FLOAREA	P.V. NR.78/30.07.2015	
	37			149/1		10600	PS	10600	10600	TEREN LA DISPOZITIA COMISIEI LOCALE		
	38			149/2		6200	PS	6200	6200	TEREN LA DISPOZITIA COMISIEI LOCALE		
	39			149/3		6300	PS	6300	6300	STINIGUȚĂ GHEORGHE, STINIGUȚĂ IOAN, STINIGUȚĂ VIOREL	P.V. NR.92/30.07.2015	
	40			149/4		6300	PS	6300	6300	PĂCALĂ VIORICA	P.V. NR.93/30.07.2015	
	41			149/5		6400	PS	6400	6400	TEREN LA DISPOZITIA COMISIEI LOCALE		
	42			149/6		6690	PS	6690	6690	TEREN LA DISPOZITIA COMISIEI LOCALE		
	43			149/7		6800	PS	6800	6800	PANTELIMON LUCIA LETIȚIA	P.V. NR.96/30.07.2015	
	44			149/8		6800	PS	6800	6800	TEREN LA DISPOZITIA COMISIEI LOCALE		
	45			149/9		6900	PS	6900	6900	BÎRGHIȘAN IOAN	P.V. NR.98/30.07.2015	

PS	6900	6900	MARHAU LIVIA	P.V. NR.99/30.07.2015
PS	6900	6900	POJAR EUGENIA	P.V. NR.100/30.07.2015
PS	6900	6900	ȘULER MARIA ELENA	P.V. NR.101/30.07.2015
PS	7000	7000	TEREN LA DISPOZITIA COMISIEI LOCALE	
PS	7100	7100	TEREN LA DISPOZITIA COMISIEI LOCALE	
PS	7113	7113	TEREN LA DISPOZITIA COMISIEI LOCALE	
PS	7400	7400	PRUNDUȘ GEORGETA, COCAN ANGELA	P.V. NR.105/30.07.2015
PS	7567	7567	TEREN LA DISPOZITIA COMISIEI LOCALE	
PS	7700	7700	BĂLCĂCIAN AURELIA	P.V. NR.107/30.07.2015
PS	8000	8000	GRAMA MARIOARA SILVIA	P.V. NR.108/30.07.2015
PS	8100	8100	TEREN LA DISPOZITIA COMISIEI LOCALE	
PS	8600	8600	TEREN LA DISPOZITIA COMISIEI LOCALE	
DE	3451	3451	MUNICIPIUL FĂGĂRAȘ	
DE	6174	6174	MUNICIPIUL FAGARAS	
DE	5253	5253	MUNICIPIUL FAGARAS	
DE	5904	5904	MUNICIPIUL FAGARAS	
	356871	356871		

Executant**)

Ing. Vlad-Draghici Horatiu

(semnatura s/ stampila)



Inspectorului

tratele, sau a persoanelor interesate.

