



ROMÂNIA
JUDEȚUL BRAȘOV



CONSILIUL LOCAL FĂGĂRAȘ

Strada Republicii, Nr. 3, 505200, Tel: 0040 268 211 313, Fax: 0040 268 213 020
Web: www.primaria-fagaras.ro, Email: secretariat@primaria-fagaras.ro

PROIECT

HOTĂRÂREA nr.

Din data de

-privind actualizare date imobil identic cu cel inscris in CF.106275-C2 –U7 cu nr.cad 630-in sensul descrierii corecte a imobilul încăpere-Cameră – anexă, situat în Făgăraș, str. M. Viteazu, nr.3, etaj,

CONSILIUL LOCAL AL MUNICIPIULUI FĂGĂRAȘ,
întrunit în ședință.....,

Având în vedere Referatul de aprobare al Primarului Municipiului Făgăraș nr. 33890/1/14.04.2021 și Raportul Compartimentului de specialitate nr. 33890/14.04.2021, prin care se propune actualizare date imobil identic cu cel inscris in CF.106275-C2 –U7 cu nr.cad 630-in sensul descrierii corecte a imobilul încăpere-Cameră – anexă, proprietatea Statului Român - domeniu privat, situat în Făgăraș, str. M. Viteazu, nr.3, etaj, - domeniu privat, identificat la poziția nr. 1287 din Inventarului domeniului privat al Municipiului Făgăraș situat în Făgăraș, str. M. Viteazu, nr.3, etaj, înscris în CF nr. 106275-C2-U7 Făgăraș, nr. cad. 630,

Văzând amendamentele propuse de către comisiile de specialitate.....,

Tinând seama de prevederile art.41 alin.52 al Legii nr.7/1996 a cadastrului și publicității imobiliare modificată și completată de OUG nr. 31/2018, precum și Ordinul nr. 700/2014 privind aprobarea Regulamentului de avizare, recepție și înscriere în evidențele de cadastru și carte funciară,

Luând în considerare documentația topografică întocmită de către ARSU OVIDIU COSTICĂ PFA., respectiv: documentația nr. 274/2020 – ” Actualizare date unitate individuală”, imobil cu Au de 5,7 mp, înscris în CF nr. 106275-C2-U7 Făgăraș, nr. cad. 630,

În temeiul art. 129, alin.2, lit. c, art. 139, alin.3, lit. g, art. 196, alin.1, lit.a, art. 197, art. 198, alin.1 și alin.2, art. 243, alin.1, lit.a, art.356 din OUG nr. 57/2019 privind Codul administrativ și art.557 alin.2 respectiv art.888 din Codul Civil

HOTĂRĂȘTE:

Art.1: Se însușește documentația topografică nr. 274/2020 întocmită de către ARSU OVIDIU COSTICĂ PFA., având denumirea lucrării ” Actualizare date unitate individuală”.

Art.2: Se aprobă actualizarea de date imobil identic cu cel inscris in CF.106275-C2 –U7 cu nr.cad 630-in sensul descrierii corecte a imobilul încăpere-Cameră – anexă, situat în Făgăraș, str. M. Viteazu, nr.3, etaj,după cum urmează:

- actualizarea descrierii imobilului astfel: încăpere-anexă, situată în Corp B, etaj
- notarea suprafeței utile, respectiv 5,7 mp cu o cotă de 21,5% din elementele de uz comun, respectiv 77,33 mp

Art.3: Se atestă la domeniul privat al municipiului imobilul identic cu cel înscris în CF.106275-C2 – U7 cu nr.cad 630- încăpere-Cameră – anexă, situat în Făgăraș, str. M. Viteazu, nr.3, etajurmând ca inventarul bunurilor care aparțin domeniului privat al Municipiului Făgăraș, respectiv poziția 1287 să fie actualizat în mod corespunzător cu noua descriere.

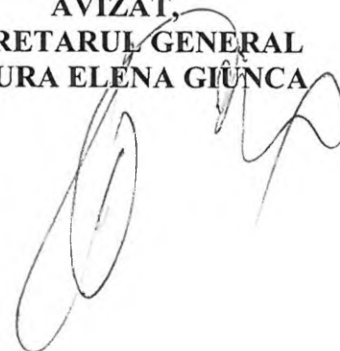
Art.4: Cu ducerea la îndeplinire a prevederilor prezentei hotărâri se încredințează Primarul Municipiului Făgăraș prin Compartiment Evidență Patrimoniu.

**INIȚIATOR,
PRIMAR
GHEORGHE SUCACIU**



Hotărârea s-a adoptat cu voturi pentru
Consilieri în funcție
Consilieri prezenți

**AVIZAT,
SECRETARUL GENERAL
LAURA ELENA GIUNCA**



Pre mp mpzenta hotărâre se comunică:

- 1ex. dosarul de ședință
- 1ex. colecție
- 1ex. Prefectură
- 1ex. Primar
- 1ex. Secretar general
- 1ex. Afișare
- 1 ex. Compartimentul evidență patrimoniu,
- 1 ex. Arhitect șef



Nr. înregistrare: 33890/14.04.2021

REPARTIZAT PENTRU AVIZARE

LA COMISIA:

RAPORT AL COMPARTIMENTULUI DE SPECIALITATE LA PROIECTUL DE HOTĂRÂRE A CONSILIULUI LOCAL

privind actualizare date imobil identic cu cel înscris în CF.106275-C2-U7 cu nr.cad..630, în sensul descrierii corecte a imobilului încăpere-cameră –anexă, situat în Făgăraș, str. M. Viteazu, nr.3, etaj,

Având în vedere întreg imobilul situat în Făgăraș, str. M. Viteazu, nr.3, în care Statul Român în calitate de proprietar prin Municipiul Făgăraș, deține în incinta Corp B, etaj, o încăpere – anexă, în suprafață de 5,7 mp, restul apartamentelor din imobil fiind deținute de proprietari – persoane fizice

Analizând situația, s-a constatat faptul că în extrasul de Carte Funciară apare înscrisă unitatea individuală proprietatea Statului Român, astfel: Corp B, P+1 cu 2 apartamente cu cota de 21,5% din elementele de uz comun, respectiv 77,33 mp înscriere ce nu corespunde cu realitatea din teren. Astfel că, pentru corectarea datelor înscrise în cartea funciară s-au parcurs următoarele etape: identificarea amplasamentului care s-a realizat faptic pe teren, documentare tehnică, execuția lucrărilor de teren, precum și întocmirea unei documentații.



Văzând cele de mai sus și ținând cont de necesitatea reglementării situației juridice, respectiv privind actualizare date imobil identic cu cel înscris în CF.106275-C2-U7 cu nr.cad..630, în sensul descrierii corecte a imobilului încăpere-cameră –anexă, proprietatea Statului român, domeniu privat, situat în Făgăraș, str. M. Viteazu, nr.3, etaj, pentru unitatea individuală ce face obiectul prezentului, precum și documentația întocmită de către ARSU OVIDIU COSTICĂ PFA nr. 274/2020 – ” Actualizare date unitate individuală”, pentru imobilul încăpere - anexă, , situat în Făgăraș, str. Mihai Viteazu, nr.3, Corp B, etaj, înscris în CF nr. 106275-C2-U7 Făgăraș, nr. cad 630, astfel descrierea corectă a imobilului va fi: ”Corp B, etaj, încăpere –anexă cu Au=5,7 mp, cu o cotă de 21,5% din elementele de uz comun ale apartamentelor, respectiv 77,33 mp” în conformitate cu prevederile Legii nr.7/1996 a cadastrului și publicității imobiliare modificată și completată de OUG nr. 31/2018, precum și Ordinul nr. 700/2014 privind aprobarea Regulamentului de avizare, recepție și înscriere în evidențele de cadastru și carte funciară

Ținând seama de cele menționate, propunem actualizare date imobil identic cu cel înscris în

CF.106275-C2-U7 cu nr.cad..630, în sensul descrierii corecte a imobilului încăpere-cameră – anexă, proprietatea Statului român, domeniu privat, situat în Făgăraș, str. M. Viteazu, nr.3, etaj,

**PRIMAR
GHEORGHE SUCACIU**



NR. CRT.	FUNCȚIA ȘI ATRIBUȚIA	NUMELE ȘI PRENUMELE	DATA	SEMNĂTURA
1.	Consilier juridic	Camelia Crișan	14.04.2021	
2.	Consilier	ELENA TĂNASE		



ROMÂNIA
JUDEȚUL BRAȘOV



MUNICIPIUL FĂGĂRAȘ

Strada Republicii, Nr. 3, 505200, Tel: 0040 268 211 313, Fax: 0040 268 213 020
Web: www.primaria-fagaras.ro, Email: secretariat@primaria-fagaras.ro

Nr. înregistrare: 33890/1/14.04.2021

REPARTIZAT PENTRU AVIZARE

LA COMISIA:

**REFERAT DE APROBARE
LA PROIECTUL DE
HOTĂRÂRE A CONSILIULUI LOCAL**

privind actualizare date imobil identic cu cel înscris în CF.106275-C2-U7 cu nr.cad..630, în sensul descrierii corecte a imobilului încăpere-cameră –anexă,, situat în Făgăraș, str. M. Viteazu, nr.3, etaj,

Având în vedere întreg imobilul situat în Făgăraș, str. M. Viteazu, nr.3, în care Statul Român în calitate de proprietar prin Municipiul Făgăraș, deține în incinta Corp B, etaj, o încăpere – anexă, în suprafață de 5,7 mp, restul apartamentelor din imobil fiind deținute de proprietari – persoane fizice

Analizând situația, s-a constatat faptul că în extrasul de Carte Funciară apare înscrisă unitatea individuală proprietatea Statului Român, astfel: Corp B, P+1 cu 2 apartamente cu cota de 21,5% din elementele de uz comun, respectiv 77,33 mp înscriere ce nu corespunde cu realitatea din teren. Astfel că, pentru corectarea datelor înscrise în cartea funciară s-au parcurs următoarele etape: identificarea amplasamentului care s-a realizat faptic pe teren, documentare tehnică, execuția lucrărilor de teren, precum și întocmirea unei documentații.

Ținând seama de cele menționate, propunem privind actualizare date imobil identic cu cel înscris în CF.106275-C2-U7 cu nr.cad..630, în sensul descrierii corecte a imobilului încăpere-cameră –anexă, proprietatea Statului român, domeniu privat, situat în Făgăraș, str. M. Viteazu, nr.3, etaj, cu Au 5,7 mp

**PRIMAR
GHEORGHE SUCACIU**



Nr. cerere	3057
Ziua	14
Luna	02
Anul	2019



EXTRAS DE CARTE FUNCIARĂ PENTRU INFORMARE

Carte Funciară Nr. 106275-C2-U7 Fagaras



Cod verificare
100067113209

A. Partea I. Descrierea imobilului

Unitate individuală

Nr. CF vechi:11872

Adresa: Loc. Fagaras, Str Mihai Viteazu, Nr. 3, Ap. Corp cu 2 apartamente, Jud. Brasov

Părți comune: Elementele de uz comun generale între corp A,B,C: curtea de 477,95 mp în stare indiviză, intrarea în curte, racord utilități, apă, canal, gaz, electric, revenindu-le următoarele cote: Corp A- cota de 10,6% respectiv 51 m.p., Corp B-cota de 50,2% respectiv 240 m.p., Corp C-cota de 39,12%, respectiv 187 mp, înscrise în c.f. 579

Elementele de uz comun speciale corp B: teren, fațade, planșeu, pod, șarpantă, subsol și ½ parte perți despărțitori și planșeu pentru apartament și spațiu comercial.

Elementele de uz comun apartamente: terenul, fațadele, casa scării, terasă, acces pod, acoperiș, racorduri utilități.

Nr crt	Nr. cadastral	Suprafața construită	Suprafața utilă (mp)	Cote părți comune	Cote teren	Observații / Referințe
A1	CAD: 630	-	-	77/1224	77/1224	Copr B, P+1 cu 2 apartamente cu o cotă de 21,5% din elementele de uz comun, respectiv 77,33 m.p.

B. Partea II. Proprietari și acte

Înscrieri privitoare la dreptul de proprietate și alte drepturi reale	Referințe
6342 / 25/06/2007	
Act Dezmembrare nr. 852, din 22/06/2007 emis de NP popa Maria Cristina (act nr.671/1955 nationalizare; act nr.2240/1998 c.f. uzucapiune;dezmembreare act nr.1400/2003 dezmembrare);	
B1	A1
Intabulare, drept de PROPRIETATE naționalizare, uzucapiune, dezmembrare, dobandit prin Lege, cota actuala 1/1	
1) STATUL ROMAN	

C. Partea III. SARCINI .

Inscrieri privind dezmembrămintele dreptului de proprietate, drepturi reale de garanție și sarcini	Referințe
NU SUNT	





Cod verificare
100067113209



**EXTRAS DE CARTE FUNCİARĂ
PENTRU INFORMARE**

Carte Funciară Nr. 106275 Fagaras

A. Partea I. Descrierea imobilului

TEREN Intravilan

Nr. CF vechi:579

Adresa: Loc. Fagaras, Str Mihai Viteazu, Nr. 3, Jud. Brasov

Nr. Crt	Nr. cadastral Nr. topografic	Suprafața* (mp)	Observații / Referințe
A1	Top: 394,395,397	1.224	(observatiile sunt pe linia urmatoare)
Construcția C2 înscrisă în CF 106275-C2; Construcția C3 înscrisă în CF 106275-C3; Corp D-curte cu nr.top.394/d, 396/d, 397/d- în supraf.de 477,95 m.p.-element de uz comun general; Elementele de uz comun generale între corp A,B,C: curtea de 477,95 mp în stare indiviză, intrarea în curte, racord utilități, apă, canal, gaz, electric, revenindu-le următoarele cote: Corp A- cota de 10,6% respectiv 51 m.p., Corp B-cota de 50,2% respectiv 240 m.p., Corp C-cota de 39,12%, respectiv 187 mp, înscrise în c.f. 579			

Construcții

Crt	Nr cadastral Nr.	Adresa	Observații / Referințe
A1.1	Top: 394/a, 396/a, 397/a	Loc. Fagaras, Str Mihai Viteazu, Nr. 3, Jud. Brasov	Corp A Locuință S+P+M

B. Partea II. Proprietari și acte

Înscrieri privitoare la dreptul de proprietate și alte drepturi reale	Referințe
671 / 25/05/1955 Decret nr. 92/1950, din 01/01/1950 emis de Sfatul Pop.al Or.Fagaras (cerere nr.2240/31.08.1998 c.f.);	
B1 Intabulare, drept de PROPRIETATE nationalizare, uzucapiune, dobandit prin Lege, cota actuala 440/1224 1) STATUL ROMAN	A1
149 / 21/01/2003 Ordin nr. 995, din 17/12/2002 emis de Prefectura Brasov;	
B2 Intabulare, drept de PROPRIETATE atribuire conform leg.18/1991, asupra supraf.de 51 m.p. aferentă Corp D curte, dobandit prin Lege, cota actuala 51/1224 1) MUNCITORU GHEORGHE 2) MUNCITORU RODICA	A1
1121 / 22/01/2019 Contract De Donatie nr. 201, din 21/01/2019 emis de NP Popa Maria Cristina;	
B3 Intabulare, drept de PROPRIETATE donatie ca bun propriu, asupra 1/2 parte din supraf. de 79,47 m.p. aferentă Corp A, dobandit prin Conventie, cota actuala 39/1224 1) MUNCITORU GHEORGHE	A1
B4 Intabulare, drept de PROPRIETATE donatie ca bun propriu, asupra 1/2 parte din supraf. de 79,47 m.p. aferentă Corp A, dobandit prin Conventie, cota actuala 39/1224 1) MUNCITORU RODICA	A1
B5 Intabulare, drept de PROPRIETATE donatie ca bun propriu, asupra Corp A, dobandit prin Conventie, cota actuala 1/2 1) MUNCITORU GHEORGHE	A1
10915 / 15/06/2017 Contract De Vânzare-Cumpărare nr. 1685, din 18/06/2017 emis de NP Gonțea Ioan;	
B5 Intabulare, drept de PROPRIETATE cumpărare, asupra supraf. de 37,26 m.p. din terenul aferent Corp B Spațiu Comercial C2-U1, dobandit prin Conventie, cota actuala 37/1224 1) RENANIA AGROINVEST SA, CIF:32806209	A1
1121 / 22/01/2019	

Înscrieri privind dezmembrămintele dreptului de proprietate, drepturi reale de garanție și sarcini		Referințe
14393 / 10/08/2011		
Contract De Donatie nr. 1661, din 09/08/2011 emis de NP Popa Maria Cristina;		
C1	Intabulare, drept de UZUFRACT VIAGER, dobandit prin Conventie, cota actuala 1/1	A1.1
	1) MUNCITORU GHEORGHE 2) MUNCITORU RODICA	
C2	Intabulare, drept de UZUFRACT VIAGER, dobandit prin Conventie, cota actuala 79/1224	A1
	1) MUNCITORU GHEORGHE 2) MUNCITORU RODICA	

C2



U9 -
U10 - Hojii
0440922759

U4 Tatula
U7 SP
U8 Popescu
U9 Hojii
U10 - - -

106275 - C2 - U4
↓
A1 Rap..

Extrasul de carte funciară generat prin sistemul informatic integrat al ANCPI conține informațiile din cartea funciară active la data generării. Acesta este valabil în condițiile prevăzute de art. 7 din Legea nr. 455/2001, coroborat cu art. 3 din O.U.G. nr. 41/2016, exclusiv în mediul electronic, pentru activități și procese administrative prevăzute de legislația în vigoare. Valabilitatea poate fi extinsă și în forma fizică a documentului, fără semnătură olografă, cu acceptul expres sau procedural al instituției publice ori entității care a solicitat prezentarea acestui extras.

Verificarea corectitudinii și realității informațiilor conținute de document se poate face la adresa www.ancpi.ro/verificare, folosind codul de verificare online disponibil în antet. Codul de verificare este valabil 30 de zile calendaristice de la momentul generării documentului.


Data și ora generării,

14/02/2019, 13:15

BOSANCU VERGINIA - ANGELICA

referent

OCPI Brașov - BCPI Făgăraș

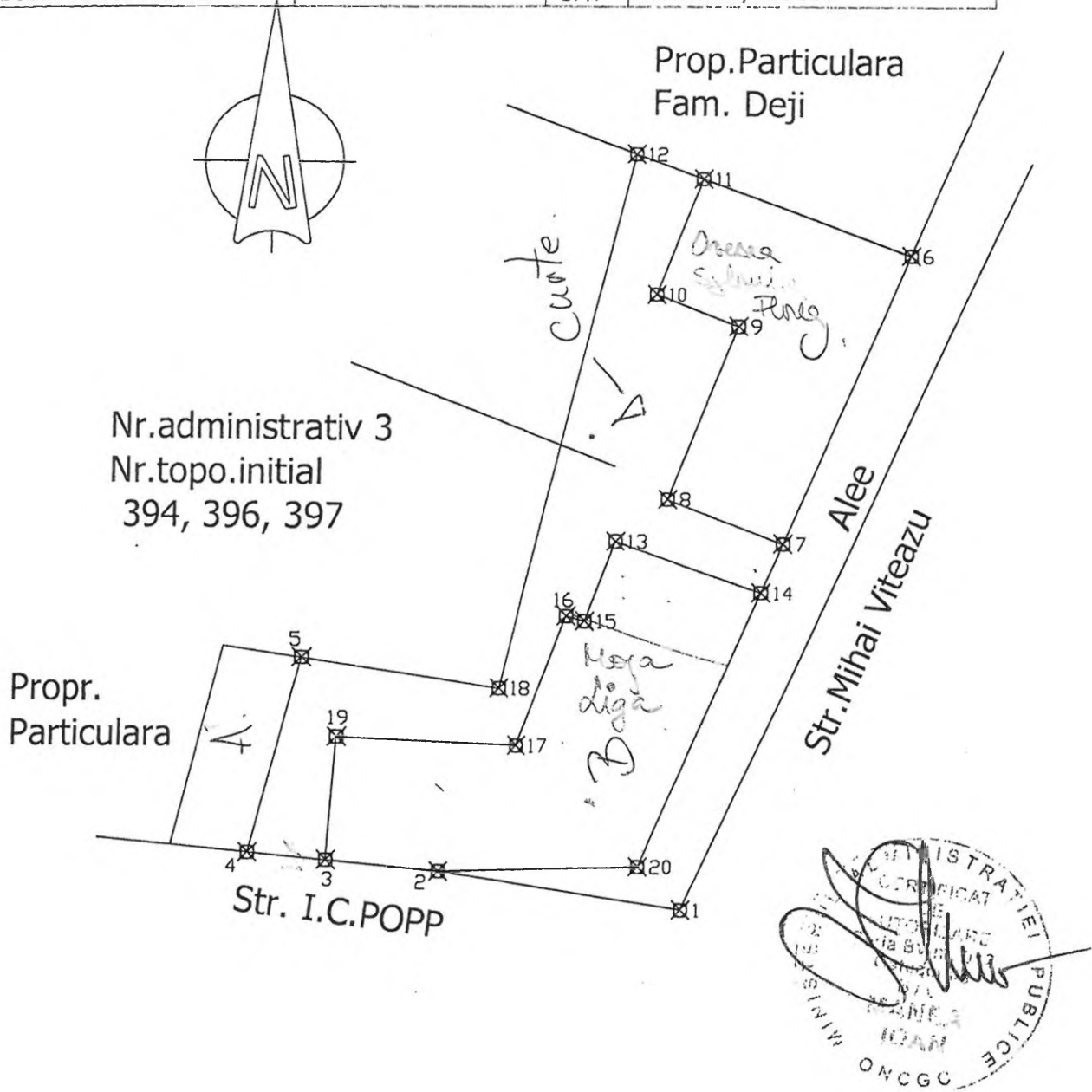


Plan de amplasament și delimitare a imobilului LOT 4

Scara 1:500

r.cadastral	Suprafata masurata	Adresa imobilului
630	1208	Intravilan Fagaras

Cartea Funciara nr	7300	UAT	FAGARAS, 40287
--------------------	------	-----	----------------



Nr.administrativ 3
Nr.topo.initial
394, 396, 397

Propr.
Particulara

Str. I.C.POPP

Alee
Str. Mihai Viteazu

A.Date referitoare la teren

Nr. parcela	Categorie de folosinta	Suprafata mp.	Valoarea de impozitare (lei)	Mentiuni
394/b, 396/b, 397/b/2/6/4	CC		0	Delimitat prin ziduri
TOTAL			0	

TABEL DE MISCARE PARCELARA
(fisa imobilului)
ilului.....Fagaras

 Nr.cadastral Lot 1.....**627**
 Nr.cadastral Lot 2.....**628**
 Nr.cadastral Lot 3.....**629**
 Nr.cadastral Lot 4.....**630**
B. CONSTRUCTIE
SITUATIA DIN ACTE

Act de proprietate	Identificator nr.parcela/ nr.topografic	NR.C.F.	Suprafata din acte	Descrierea imobilului
C.F.	394/b, 396/b 397/b/2/6	7300		Corp B. P+1 cu 5 apartamente cu ocota de 46% din elementele de uz comun apartamentelor, respectiv 172,33mp.

IN ACTUALA DUPA DEZMEMBRARE SI NOTAREA CONTRACTELOR DE PARARE SIA CONTRACTULUI DE INCHIRIERE

C.F.	Lot	NR.C.F.	Descrierea imobilului
C.F.	Lot 1 – 394/b, 396/b, 397/b/2/6/1	7300 627	Apartament 2 compus din hol,sas, camera, baie, bucatarie cu Au=55,95mp cu ocota de 9% din elementele de uz comun, apartamentelor, respectiv 35 mp.
	Lot 2 – 394/b, 396/b, 397/b/2/6/2	628	Apartament 1 compus din vestibul, baie, bucatarie, hol, camera, acces la pod cu Au=79,03mp cu ocota de 12% din elementele de uz comun, apartamentelor, respectiv 46 mp.
	Lot 3 – 394/b, 396/b, 397/b/2/6/3	629	Apartament 3 compus din 1 camera cu Au=23,54mp. cu o cota de 3,5% din elementele de uz comun a apartamentelor, respectiv 14 mp.
	Lot 4 – 394/b, 396/b, 397/b/2/6/4	630	Corpul B, P+1, cu 2 apartamente cu o cota de 21,5% din elementele de uz comun, respectiv 77,33mp. a apartamentele

comun generale intre corp A, B, C, curtea de 177,95mp.in
 , intrarea in curte, racord utilități, apă, canal, gaz, electric, corpB revenindu-i 50,2%
 scrise în C.F. 579.

mun speciale corpB : teren , fațade, planșeu, pod, șarpantă, susbsol, și 1/2 parte pereți
 eu pentru apartament și spațiu comercial .

mun apartamente : terenul, fațadele, casa scării, terasă, acces la pod, acoperiș, racord utilități.



Receptionat

 Oficiul de Cadastru și Publicitate Imobiliară BRAȘOV
 Nume și prenume: FOGOROȘ DIONISIE
 Funcția: TEHNICIAN CADASTRU

B. Date referitoare la constructii

nr.	Denumirea imobilului	Valoare de Impozitare(lei)	Mentiiuni
	Corpul B, P+1 cu 2 apartamente cu o cota de 21,5 din elementele de uz comun respectiv 77,33 mp.		Sup.constr.desf= 23,54mp

INVENTAR DE COORDONATE		
Sistem de proiectie: stereo 70		
E (m)	N (m)	<p>Executant, Ing. Maria Ioana A. B. I. S. R. A. T. I. E I P. B. L. I. C. E</p> <p>MINISTERUL ADMINISTRAȚIEI ȘI TERITORIULUI PUBLICE IOANA ONCGC</p>
206,30	487,66	
210,06	502,92	
215,91	502,05	
230,89	499,82	
240,81	540,81	
245,99	538,97	
261,84	533,34	
252,40	511,07	
250,81	507,33	
241,87	486,26	
227,14	485,72	
217,94	486,58	
212,15	487,12	
Suprafata totala masurata = 1208 mp.		<p>Se confirma suprafata din masuratori si introducerea imobilului in baza de date</p> <div style="border: 1px solid black; padding: 5px; width: fit-content; margin: 10px auto;"> <p>Oficiul de Cadastru și Publicitate Imobiliară BRAȘOV Nume și prenume: FOGOROȘ DIONISIE Funcția: TEHNICIAN CADASTRU</p> </div> <p style="text-align: center;"><i>Fogoros</i></p>
Suprafata din act = 1197 mp.		

În care există numere cadastrale pentru imobilele vecine, în locul numelui vecinului se va
scrie numărul cadastral.
Suprafata totală măsurată se rotunjește la metru pătrat.



**EXTRAS DE CARTE FUNCİARĂ
PENTRU INFORMARE**

Carte Funciară Nr. 106275-C2-U8 Fagaras



A. Partea I. Descrierea imobilului

Unitate individuală

Nr. CF vechi:11870

Adresa: Loc. Fagaras, Str Mihai Viteazu, Nr. 3, Ap. 1, Jud. Brasov

Părți comune: Elementele de uz comun generale între corp A,B,C: curtea de 477,95 mp în stare indiviză, intrarea în curte, racord utilități, apă, canal, gaz, electric, revenindu-le următoarele cote: Corp A- cota de 10,6% respectiv 51 m.p., Corp B-cota de 50,2% respectiv 240 m.p., Corp C-cota de 39,12%, respectiv 187 mp, înscrise în c.f. 579

Elementele de uz comun speciale corp B: teren, fațade, planșeu, pod, șarpantă, subsol și ½ parte pereți despărțitori și planșeu pentru apartament și spațiu comercial.

Elementele de uz comun apartamente: terenul, fațadele, casa scării, terasă, acces pod, acoperiș, racorduri utilități.

Nr crt	Nr. cadastral	Suprafața construită	Suprafața utilă (mp)	Cote părți comune	Cote teren	Observații / Referințe
A1	CAD: 628	-	-	46/1224	46/1224	Apt. nr.1 compus din:vestibul, baie, bucatarie, hol, camera, acces la pod cu Au=79,03 m.p. cu o cota de 12% din elementele de uz comun ale apartamentelor, respectiv 46 m.p.

B. Partea II. Proprietari și acte

Înscrieri privitoare la dreptul de proprietate și alte drepturi reale	Referințe
6342 / 25/06/2007	
Contract De Vânzare-Cumpărare nr. 305, din 21/01/1999 emis de RASC Fagaras; Act Dezmembreare nr. 852, din 22/06/2007 emis de NP Popa Maria Cristina;	
B1	A1
Intabulare, drept de PROPRIETATEcumpărare conf.leg.112/1995, dobandit prin Lege, cota actuala 1/1	
1) POPESCU EMIL	
2) POPESCU ELISABETA	

C. Partea III. SARCINI .

Inscrieri privind dezmembrămintele dreptului de proprietate, drepturi reale de garanție și sarcini	Referințe
NU SUNT	

Anexa Nr. 1 La Partea I

Unitate individuală, Adresa: Loc. Fagaras, Str Mihai Viteazu, Nr. 3, Ap. 1, Jud. Brasov

Părți comune: Elementele de uz comun generale între corp A,B,C: curtea de 477,95 mp în stare indiviză, intrarea în curte, racord utilități, apă, canal, gaz, electric, revenindu-le următoarele cote: Corp A- cota de 10,6% respectiv 51 m.p., Corp B-cota de 50,2% respectiv 240 m.p., Corp C-cota de 39,12%, respectiv 187 mp, înscrise în c.f. 579

Elementele de uz comun speciale corp B: teren, fațade, planșeu, pod, șarpantă, subsol și ½ parte pereți despărțitori și planșeu pentru apartament și spațiu comercial.

Elementele de uz comun apartamente: terenul, fațadele, casa scării, terasă, acces pod, acoperiș, racorduri utilități.

Nr crt	Nr cadastral	Suprafața construită	Suprafața utilă (mp)	Cote părți comune	Cote teren	Observații / Referințe
A1	CAD: 628	-	-	46/1224	46/1224	Apt. nr.1 compus din:vestibul, baie, bucatarie, hol, camera, acces la pod cu Au=79,03 m.p. cu o cota de 12% din elementele de uz comun ale apartamentelor, respectiv 46 m.p.

Extrasul de carte funciară generat prin sistemul informatic integrat al ANCPI conține informațiile din cartea funciară active la data generării. Acesta este valabil în condițiile prevăzute de art. 7 din Legea nr. 455/2001, coroborat cu art. 3 din O.U.G. nr. 41/2016, exclusiv în mediul electronic, pentru activități și procese administrative prevăzute de legislația în vigoare. Valabilitatea poate fi extinsă și în forma fizică a documentului, fără semnătură olografă, cu acceptul expres sau procedural al instituției publice ori entității care a solicitat prezentarea acestui extras.

Verificarea corectitudinii și realității informațiilor conținute de document se poate face la adresa **www.ancpi.ro/verificare**, folosind codul de verificare online disponibil în antet. Codul de verificare este valabil 30 de zile calendaristice de la momentul generării documentului.

Data și ora generării,

28/02/2019, 08:23



**EXTRAS DE CARTE FUNCİARĂ
PENTRU INFORMARE**

Carte Funciară Nr. 106275-C2-U9 Fagaras



A. Partea I. Descrierea imobilului

Unitate individuală

Nr. CF vechi:11869

Adresa: Loc. Fagaras, Str Mihai Viteazu, Nr. 3, Ap. 2, Jud. Brasov

Părți comune: Elementele de uz comun generale între corp A,B,C: curtea de 477,95 mp în stare indiviză, intrarea în curte, racord utilități, apă, canal, gaz, electric, revenindu-le următoarele cote: Corp A- cota de 10,6% respectiv 51 m.p., Corp B-cota de 50,2% respectiv 240 m.p., Corp C-cota de 39,12%, respectiv 187 mp, înscrise în c.f. 579

Elementele de uz comun speciale corp B: teren, fațade, planșeu, pod, șarpantă, subsol și ½ parte pereți despărțitori și planșeu pentru apartament și spațiu comercial.

Elementele de uz comun apartamente: terenul, fațadele, casa scării, terasă, acces pod, acoperiș, racorduri utilități.

Nr crt	Nr. cadastral	Suprafața construită	Suprafața utilă (mp)	Cote părți comune	Cote teren	Observații / Referințe
A1	CAD: 627	-	-	35/1224	35/1224	Apt. nr.2 compus din: hol, sas, camera, baie, bucatarie cu AU=55,95 m.p., cu o cota de 9% din elementele de uz comun apartamentelor, respectiv 35 m. p.

B. Partea II. Proprietari și acte

Înscrieri privitoare la dreptul de proprietate și alte drepturi reale	Referințe
16461 / 14/09/2011	
Contract De Vânzare-Cumpărare nr. 2099, din 13/09/2011 emis de NP Popa Maria Cristina;	
B1	A1
Intabulare, drept de PROPRIETATE cumpărare ca bun propriu, dobândit prin Convenție, cota actuala 1/1	
1) HOJU GEORGIANA , necăsătorită	

C. Partea III. SARCINI .

Inscrieri privind dezmembrămintele dreptului de proprietate, drepturi reale de garanție și sarcini	Referințe
NU SUNT	

Anexa Nr. 1 La Partea I

Unitate individuală, Adresa: Loc. Fagaras, Str Mihai Viteazu, Nr. 3, Ap. 2, Jud. Brasov

Părți comune: Elementele de uz comun generale între corp A,B,C: curtea de 477,95 mp în stare indiviză, intrarea în curte, racord utilități, apă, canal, gaz, electric, revenindu-le următoarele cote: Corp A- cota de 10,6% respectiv 51 m.p., Corp B-cota de 50,2% respectiv 240 m.p., Corp C-cota de 39,12%, respectiv 187 mp, înscrise în c.f. 579

Elementele de uz comun speciale corp B: teren, fațade, planșeu, pod, șarpantă, subsol și ½ parte pereți despărțitori și planșeu pentru apartament și spațiu comercial.

Elementele de uz comun apartamente: terenul, fațadele, casa scării, terasă, acces pod, acoperiș, racorduri utilități.

Nr crt	Nr cadastral	Suprafața construită	Suprafața utilă (mp)	Cote părți comune	Cote teren	Observații / Referințe
A1	CAD: 627	-	-	35/1224	35/1224	Apt. nr.2 compus din: hol, sas, camera, baie, bucatarie cu AU=55,95 m.p., cu o cota de 9% din elementele de uz comun apartamentelor, respectiv 35 m. p.

Extrasul de carte funciară generat prin sistemul informatic integrat al ANCPI conține informațiile din cartea funciară active la data generării. Acesta este valabil în condițiile prevăzute de art. 7 din Legea nr. 455/2001, coroborat cu art. 3 din O.U.G. nr. 41/2016, exclusiv în mediul electronic, pentru activități și procese administrative prevăzute de legislația în vigoare. Valabilitatea poate fi extinsă și în forma fizică a documentului, fără semnătură olografă, cu acceptul expres sau procedural al instituției publice ori entității care a solicitat prezentarea acestui extras.

Verificarea corectitudinii și realității informațiilor conținute de document se poate face la adresa www.ancpi.ro/verificare, folosind codul de verificare online disponibil în anet. Codul de verificare este valabil 30 de zile calendaristice de la momentul generării documentului.

Data și ora generării,

28/02/2019, 08:23



**EXTRAS DE CARTE FUNCİARĂ
PENTRU INFORMARE**

Carte Funciară Nr. 106275-C2-U10 Fagaras



Cod verificare
100067493024

A. Partea I. Descrierea imobilului

Unitate individuală

Nr. CF vechi:11871

Adresa: Loc. Fagaras, Str Mihai Viteazu, Nr. 3, Ap. 3, Jud. Brasov

Părți comune: Elementele de uz comun generale între corp A,B,C: curtea de 477,95 mp în stare indiviză, intrarea în curte, racord utilități, apă, canal, gaz, electric, revenindu-le următoarele cote: Corp A- cota de 10,6% respectiv 51 m.p., Corp B-cota de 50,2% respectiv 240 m.p., Corp C-cota de 39,12%, respectiv 187 mp, înscrise în c.f. 579

Elementele de uz comun speciale corp B: teren, fațade, planșeu, pod, șarpantă, subsol și 1/2 parte pereți despărțitori și planșeu pentru apartament și spațiu comercial.

Elementele de uz comun apartamente: terenul, fațadele, casa scării, terasă, acces pod, acoperiș, racorduri utilități.

Nr crt	Nr. cadastral	Suprafața construită	Suprafața utilă (mp)	Cote părți comune	Cote teren	Observații / Referințe
A1	CAD: 629	-	-	14/1224	14/1224	Apt. nr.3 compus din:1 camera, bucatarie cu Au=23,54 m.p. cu o cota de 3,5 % din elementele de uz comune apartamentelor, respectiv 14 m.p.

B. Partea II. Proprietari și acte

Înscrieri privitoare la dreptul de proprietate și alte drepturi reale		Referințe
14157 / 09/12/2010		
Contract De Vânzare-Cumpărare nr. 2735, din 08/12/2010 emis de BNP Adrian Boamfă;		
B1	Intabulare, drept de PROPRIETATEcumpărare conform leg.112/1995, dobandit prin Convenție, cota actuala 1/1 1) HOJU GEORGIANA , divorțată	A1

C. Partea III. SARCINI .

Inscrieri privind dezmembrămintele dreptului de proprietate, drepturi reale de garanție și sarcini	Referințe
NU SUNT	

Anexa Nr. 1 La Partea I

Unitate individuală, Adresa: Loc. Fagaras, Str Mihai Viteazu, Nr. 3, Ap. 3, Jud. Brasov

Părți comune: Elementele de uz comun generale între corp A,B,C: curtea de 477,95 mp în stare indiviză, intrarea în curte, racord utilități, apă, canal, gaz, electric, revenindu-le următoarele cote: Corp A- cota de 10,6% respectiv 51 m.p., Corp B-cota de 50,2% respectiv 240 m.p., Corp C-cota de 39,12%, respectiv 187 mp, înscrise în c.f. 579

Elementele de uz comun speciale corp B: teren, fațade, planșeu, pod, șarpantă, subsol și ½ parte pereți despărțitori și planșeu pentru apartament și spațiu comercial.

Elementele de uz comun apartamente: terenul, fațadele, casa scării, terasă, acces pod, acoperiș, racorduri utilități.

Nr crt	Nr cadastral	Suprafața construită	Suprafața utilă (mp)	Cote părți comune	Cote teren	Observații / Referințe
A1	CAD: 629	-	-	14/1224	14/1224	Apt. nr.3 compus din:1 camera, bucatarie cu Au=23,54 m.p. cu o cota de 3,5 % din elementele de uz comune apartamentelor, respectiv 14 m.p.

Extrasul de carte funciară generat prin sistemul informatic integrat al ANCPİ conține informațiile din cartea funciară active la data generării. Acesta este valabil în condițiile prevăzute de art. 7 din Legea nr. 455/2001, coroborat cu art. 3 din O.U.G. nr. 41/2016, exclusiv în mediul electronic, pentru activități și procese administrative prevăzute de legislația în vigoare. Valabilitatea poate fi extinsă și în forma fizică a documentului, fără semnătură olografă, cu acceptul expres sau procedural al instituției publice ori entității care a solicitat prezentarea acestui extras.

Verificarea corectitudinii și realității informațiilor conținute de document se poate face la adresa **www.ancpi.ro/verificare**, folosind codul de verificare online disponibil în antet. Codul de verificare este valabil 30 de zile calendaristice de la momentul generării documentului.

Data și ora generării,

28/02/2019, 08:23



**EXTRAS DE CARTE FUNCİARĂ
PENTRU INFORMARE**

Carte Funciară Nr. 106275-C2-U1 Fagaras



A. Partea I. Descrierea imobilului

Unitate individuală

Nr. CF vechi:7334

Adresa: Loc. Fagaras, Str Mihai Viteazu, Nr. 3, Ap. SPATIU COMERCIAL CARNE-PARTER, Jud. Brasov

Părți comune: Elementele de uz comun generale între corp A,B,C: curtea de 477,95 mp în stare indiviză, intrarea în curte, racord utilități, apă, canal, gaz, electric, revenindu-le următoarele cote: Corp A- cota de 10,6% respectiv 51 m.p., Corp B-cota de 50,2% respectiv 240 m.p., Corp C-cota de 39,12%, respectiv 187 mp, înscrise în c.f. 579

Elementele de uz comun speciale corp B: teren, fațade, planșeu, pod, șarpantă, subsol și ½ parte pereți despărțitori și planșeu pentru apartament și spațiu comercial.

Elementele de uz comun apartamente: terenul, fațadele, casa scării, terasă, acces pod, acoperiș, racorduri utilități.

Nr crt	Nr. cadastral	Suprafața construită	Suprafața utilă (mp)	Cote părți comune	Cote teren	Observații / Referințe
A1	Top: 394/b, 396/b,397/b/1	-	-	37/1224	37/1224	Spațiu comercial - carne la parter, cu o cotă de 10% din elementele de uz comun, respectiv 37,26 mp

B. Partea II. Proprietari și acte

Înscrieri privitoare la dreptul de proprietate și alte drepturi reale	Referințe
10915 / 15/06/2017	
Contract De Vânzare-Cumpărare nr. 1685, din 18/06/2017 emis de NP Gonțea Ion;	
B1	Intabulare, drept de PROPRIETATEcumpărare, dobandit prin Conventie, cota actuala 1/1
1) RENANIA AGROINVEST SA , CIF:32806209	

C. Partea III. SARCINI .

Inscrieri privind dezmembrămintele dreptului de proprietate, drepturi reale de garanție și sarcini	Referințe
NU SUNT	

Anexa Nr. 1 La Partea I

Unitate individuală, Adresa: Loc. Fagaras, Str Mihai Viteazu, Nr. 3, Ap. SPATIU COMERCIAL CARNE-PARTER, Jud. Brasov

Părți comune: Elementele de uz comun generale între corp A,B,C: curtea de 477,95 mp în stare indiviză, intrarea în curte, racord utilități, apă, canal, gaz, electric, revenindu-le următoarele cote: Corp A- cota de 10,6% respectiv 51 m.p., Corp B-cota de 50,2% respectiv 240 m.p., Corp C-cota de 39,12%, respectiv 187 mp, înscrise în c.f. 579

Elementele de uz comun speciale corp B: teren, fațade, planșeu, pod, șarpantă, subsol și ½ parte pereți despărțitori și planșeu pentru apartament și spațiu comercial.

Elementele de uz comun apartamente: terenul, fațadele, casa scării, terasă, acces pod, acoperiș, racorduri utilități.

Nr crt	Nr cadastral	Suprafața construită	Suprafața utilă (mp)	Cote părți comune	Cote teren	Observații / Referințe
A1	Top: 394/b, 396/b,397/b/1	-	-	37/1224	37/1224	Spațiu comercial - carne la parter, cu o cotă de 10% din elementele de uz comun, respectiv 37,26 mp

Extrasul de carte funciară generat prin sistemul informatic integrat al ANCPİ conține informațiile din cartea funciară active la data generării. Acesta este valabil în condițiile prevăzute de art. 7 din Legea nr. 455/2001, coroborat cu art. 3 din O.U.G. nr. 41/2016, exclusiv în mediul electronic, pentru activități și procese administrative prevăzute de legislația în vigoare. Valabilitatea poate fi extinsă și în forma fizică a documentului, fără semnătură olografă, cu acceptul expres sau procedural al instituției publice ori entității care a solicitat prezentarea acestui extras.

Verificarea corectitudinii și realității informațiilor conținute de document se poate face la adresa www.ancpi.ro/verificare, folosind codul de verificare online disponibil în antet. Codul de verificare este valabil 30 de zile calendaristice de la momentul generării documentului.

Data și ora generării,

28/02/2019, 08:23



EXTRAS DE CARTE FUNCİARĂ PENTRU INFORMARE

Carte Funciară Nr. 106275-C2-U2 Fagaras



A. Partea I. Descrierea imobilului

Unitate individuală

Nr. CF vechi:9496

Adresa: Loc. Fagaras, Str Mihai Viteazu, Nr. 3, Ap. SPATIU COMERCIAL nr.1 PARTER, Jud. Brasov

Părți comune: Elementele de uz comun generale între corp A,B,C: curtea de 477,95 mp în stare indiviză, intrarea în curte, racord utilități, apă, canal, gaz, electric, revenindu-le următoarele cote: Corp A- cota de 10,6% respectiv 51 m.p., Corp B-cota de 50,2% respectiv 240 m.p., Corp C-cota de 39,12%, respectiv 187 mp, înscrise în c.f. 579

Elementele de uz comun speciale corp B: teren, fațade, planșeu, pod, șarpantă, subsol și ½ parte pereți despărțitori și planșeu pentru apartament și spațiu comercial.

Elementele de uz comun apartamente: terenul, fațadele, casa scării, terasă, acces pod, acoperiș, racorduri utilități.

Nr crt	Nr. cadastral	Suprafața construită	Suprafața utilă (mp)	Cote părți comune	Cote teren	Observații / Referințe
A1	Top: 394/b, 396/b, 397/b/2/1	-	24,6	26/1224	26/1224	Spațiu comercial nr.1 parter cu Au=24,6 mp, cu o cotă de 7% din elementele de uz comun, respectiv 26,0 mp

B. Partea II. Proprietari și acte

Înscrieri privitoare la dreptul de proprietate și alte drepturi reale		Referințe
10517 / 14/06/2017		
Contract De Vânzare-Cumpărare nr. 1685, din 13/06/2017 emis de NP Gonțea Ion;		
B1	Intabulare, drept de PROPRIETATEcumpărare, dobandit prin Conventie, cota actuala 1/1 1) RENANIA AGROINVEST SA , CIF:32806209	A1

C. Partea III. SARCINI .

Inscrieri privind dezmembrămintele dreptului de proprietate, drepturi reale de garanție și sarcini	Referințe
NU SUNT	

Anexa Nr. 1 La Partea I

Unitate individuală, Adresa: Loc. Fagaras, Str Mihai Viteazu, Nr. 3, Ap. SPATIU COMERCIAL nr.1 PARTER, Jud. Brasov

Părți comune: Elementele de uz comun generale între corp A,B,C: curtea de 477,95 mp în stare indiviză, intrarea în curte, racord utilități, apă, canal, gaz, electric, revenindu-le următoarele cote: Corp A- cota de 10,6% respectiv 51 m.p., Corp B-cota de 50,2% respectiv 240 m.p., Corp C-cota de 39,12%, respectiv 187 mp, înscrise în c.f. 579

Elementele de uz comun speciale corp B: teren, fațade, planșeu, pod, șarpantă, subsol și ½ parte pereți despărțitori și planșeu pentru apartament și spațiu comercial.

Elementele de uz comun apartamente: terenul, fațadele, casa scării, terasă, acces pod, acoperiș, racorduri utilități.

Nr crt	Nr cadastral	Suprafața construită	Suprafața utilă (mp)	Cote părți comune	Cote teren	Observații / Referințe
A1	Top: 394/b, 396/b,397/b/2/1	-	24,6	26/1224	26/1224	Spațiu comercial nr.1 parter cu Au=24,6 mp, cu o cotă de 7% din elementele de uz comun, respectiv 26,0 mp

Extrasul de carte funciară generat prin sistemul informatic integrat al ANCPPI conține informațiile din cartea funciară active la data generării. Acesta este valabil în condițiile prevăzute de art. 7 din Legea nr. 455/2001, coroborat cu art. 3 din O.U.G. nr. 41/2016, exclusiv în mediul electronic, pentru activități și procese administrative prevăzute de legislația în vigoare. Valabilitatea poate fi extinsă și în forma fizică a documentului, fără semnătură olografă, cu acceptul expres sau procedural al instituției publice ori entității care a solicitat prezentarea acestui extras.

Verificarea corectitudinii și realității informațiilor conținute de document se poate face la adresa **www.ancpi.ro/verificare**, folosind codul de verificare online disponibil în antet. Codul de verificare este valabil 30 de zile calendaristice de la momentul generării documentului.

Data și ora generării,

28/02/2019, 08:23



**EXTRAS DE CARTE FUNCİARĂ
PENTRU INFORMARE**

Carte Funciară Nr. 106275-C2-U3 Fagaras



Cod verificare
100067493122

A. Partea I. Descrierea imobilului

Unitate individuală

Nr. CF vechi:9496

Adresa: Loc. Fagaras, Str Mihai Viteazu, Nr. 3, Ap. SPATIU COMERCIAL nr.2 PARTER, Jud. Brasov

Părți comune: Elementele de uz comun generale între corp A,B,C: curtea de 477,95 mp în stare indiviză, intrarea în curte, racord utilități, apă, canal, gaz, electric, revenindu-le următoarele cote: Corp A- cota de 10,6% respectiv 51 m.p., Corp B-cota de 50,2% respectiv 240 m.p., Corp C-cota de 39,12%, respectiv 187 mp, înscrise în c.f. 579

Elementele de uz comun speciale corp B: teren, fațade, planșeu, pod, șarpantă, subsol și ½ parte pereți despărțitori și planșeu pentru apartament și spațiu comercial.

Elementele de uz comun apartamente: terenul, fațadele, casa scării, terasă, acces pod, acoperiș, racorduri utilități.

Nr crt	Nr. cadastral	Suprafața construită	Suprafața utilă (mp)	Cote părți comune	Cote teren	Observații / Referințe
A1	Top: 394/b, 396/b, 397/b/2/2	-	-	19/1224	19/1224	Spațiu comercial nr.2 parter cu Au=16,32 mp, cu o cotă de 5% din elementele de uz comun, respectiv 19,0 mp

B. Partea II. Proprietari și acte

Înscrieri privitoare la dreptul de proprietate și alte drepturi reale	Referințe
10907 / 14/06/2017	
Contract De Vânzare-Cumpărare nr. 1685, din 13/06/2017 emis de NP Gonțea Ion;	
B1	Intabulare, drept de PROPRIETATEcumpărare, dobandit prin Conventie, cota actuala 1/1
1) RENANIA AGROINVEST SA , CIF:32806209	

C. Partea III. SARCINI .

Inscrieri privind dezmembrămintele dreptului de proprietate, drepturi reale de garanție și sarcini	Referințe
NU SUNT	

Anexa Nr. 1 La Partea I

Unitate individuală, Adresa: Loc. Fagaras, Str Mihai Viteazu, Nr. 3, Ap. SPATIU COMERCIAL nr.2 PARTER, Jud. Brasov

Părți comune: Elementele de uz comun generale între corp A,B,C: curtea de 477,95 mp în stare indiviză, intrarea în curte, racord utilități, apă, canal, gaz, electric, revenindu-le următoarele cote: Corp A- cota de 10,6% respectiv 51 m.p., Corp B-cota de 50,2% respectiv 240 m.p., Corp C-cota de 39,12%, respectiv 187 mp, înscrise în c.f. 579

Elementele de uz comun speciale corp B: teren, fațade, planșeu, pod, șarpantă, subsol și ½ parte pereți despărțitori și planșeu pentru apartament și spațiu comercial.

Elementele de uz comun apartamente: terenul, fațadele, casa scării, terasă, acces pod, acoperiș, racorduri utilități.

Nr crt	Nr cadastral	Suprafața construită	Suprafața utilă (mp)	Cote părți comune	Cote teren	Observații / Referințe
A1	Top: 394/b, 396/b,397/b/2/2	-	-	19/1224	19/1224	Spațiu comercial nr.2 parter cu Au=16,32 mp, cu o cotă de 5% din elementele de uz comun, respectiv 19,0 mp

Extrasul de carte funciară generat prin sistemul informatic integrat al ANCPİ conține informațiile din cartea funciară active la data generării. Acesta este valabil în condițiile prevăzute de art. 7 din Legea nr. 455/2001, coroborat cu art. 3 din O.U.G. nr. 41/2016, exclusiv în mediul electronic, pentru activități și procese administrative prevăzute de legislația în vigoare. Valabilitatea poate fi extinsă și în forma fizică a documentului, fără semnătură olografă, cu acceptul expres sau procedural al instituției publice ori entității care a solicitat prezentarea acestui extras.

Verificarea corectitudinii și realității informațiilor conținute de document se poate face la adresa **www.ancpi.ro/verificare**, folosind codul de verificare online disponibil în antet. Codul de verificare este valabil 30 de zile calendaristice de la momentul generării documentului.

Data și ora generării,

28/02/2019, 08:23

**EXTRAS DE CARTE FUNCIARĂ
 PENTRU INFORMARE**

Carte Funciară Nr. 106275-C2-U4 Fagaras



Cod verificare
 100067493026

A. Partea I. Descrierea imobilului

Unitate individuală

Nr. CF vechi:9446

Adresa: Loc. Fagaras, Str Mihai Viteazu, Nr. 3, Et. PARTER, Ap. 3, Jud. Brasov

Părți comune: Elementele de uz comun generale între corp A,B,C: curtea de 477,95 mp în stare indiviză, intrarea în curte, racord utilități, apă, canal, gaz, electric, revenindu-le următoarele cote: Corp A- cota de 10,6% respectiv 51 m.p., Corp B-cota de 50,2% respectiv 240 m.p., Corp C-cota de 39,12%, respectiv 187 mp, înscrise în c.f. 579

Elementele de uz comun speciale corp B: teren, fațade, planșeu, pod, șarpantă, subsol și ½ parte pereți despărțitori și planșeu pentru apartament și spațiu comercial.

Elementele de uz comun apartamente: terenul, fațadele, casa scării, terasă, acces pod, acoperiș, racorduri utilități.

Nr crt	Nr. cadastral	Suprafața construită	Suprafața utilă (mp)	Cote părți comune	Cote teren	Observații / Referințe
A1	Top: 394/b, 396/b, 397/b/2/4	-	-	26/1224	26/1224	Apartament nr.3, parter, compus din una cameră, bucatărie, baie, cu Au=44,07 mp, cu o cotă de 7% din elementele de uz comun apartamentelor, respectiv 26,0 mp.

B. Partea II. Proprietari și acte

Înscrieri privitoare la dreptul de proprietate și alte drepturi reale		Referințe
3818 / 04/11/2003		
Contract De Vânzare-Cumpărare nr. 367, din 06/05/2003 emis de RASC Fagaras;		
B1	Intabulare, drept de PROPRIETATE cumpărare în baza leg.112/1995, dobandit prin Lege, cota actuala 1/1 1) TATULEA IULIANA	A1

C. Partea III. SARCINI .

Inscrieri privind dezmembrămintele dreptului de proprietate, drepturi reale de garanție și sarcini	Referințe
NU SUNT	

Anexa Nr. 1 La Partea I

Unitate individuală, Adresa: Loc. Fagaras, Str Mihai Viteazu, Nr. 3, Et. PARTER, Ap. 3, Jud. Brasov

Părți comune: Elementele de uz comun generale între corp A,B,C: curtea de 477,95 mp în stare indiviză, intrarea în curte, racord utilități, apă, canal, gaz, electric, revenindu-le următoarele cote: Corp A- cota de 10,6% respectiv 51 m.p., Corp B-cota de 50,2% respectiv 240 m.p., Corp C-cota de 39,12%, respectiv 187 mp, înscrise în c.f. 579

Elementele de uz comun speciale corp B: teren, fațade, planșeu, pod, șarpantă, subsol și ½ parte pereți despărțitori și planșeu pentru apartament și spațiu comercial.

Elementele de uz comun apartamente: terenul, fațadele, casa scării, terasă, acces pod, acoperiș, racorduri utilități.

Nr crt	Nr cadastral	Suprafața construită	Suprafața utilă (mp)	Cote părți comune	Cote teren	Observații / Referințe
A1	Top: 394/b, 396/b,397/b/2/4	-	-	26/1224	26/1224	Apartament nr.3, parter, compus din una cameră, bucătărie, baie, cu Au=44,07 mp, cu o cotă de 7% din elementele de uz comun apartamentelor, respectiv 26,0 mp.

Extrasul de carte funciară generat prin sistemul informatic integrat al ANCPİ conține informațiile din cartea funciară active la data generării. Acesta este valabil în condițiile prevăzute de art. 7 din Legea nr. 455/2001, coroborat cu art. 3 din O.U.G. nr. 41/2016, exclusiv în mediul electronic, pentru activități și procese administrative prevăzute de legislația în vigoare. Valabilitatea poate fi extinsă și în forma fizică a documentului, fără semnătură olografă, cu acceptul expres sau procedural al instituției publice ori entității care a solicitat prezentarea acestui extras.

Verificarea corectitudinii și realității informațiilor conținute de document se poate face la adresa **www.ancpi.ro/verificare**, folosind codul de verificare online disponibil în antet. Codul de verificare este valabil 30 de zile calendaristice de la momentul generării documentului.

Data și ora generării,

28/02/2019, 08:23



**EXTRAS DE CARTE FUNCİARĂ
PENTRU INFORMARE**

Carte Funciară Nr. 106275-C2-U5 Fagaras



A. Partea I. Descrierea imobilului

Unitate individuală

Nr. CF vechi:11737

Adresa: Loc. Fagaras, Str Mihai Viteazu, Nr. 3, Ap. 1-etaj, Jud. Brasov

Părți comune: Elementele de uz comun generale între corp A,B,C: curtea de 477,95 mp în stare indiviză, intrarea în curte, racord utilități, apă, canal, gaz, electric, revenindu-le următoarele cote: Corp A- cota de 10,6% respectiv 51 m.p., Corp B-cota de 50,2% respectiv 240 m.p., Corp C-cota de 39,12%, respectiv 187 mp, înscrise în c.f. 579

Elementele de uz comun speciale corp B: teren, fațade, planșeu, pod, șarpantă, subsol și ½ parte pereți despărțitori și planșeu pentru apartament și spațiu comercial.

Elementele de uz comun apartamente: terenul, fațadele, casa scării, terasă, acces pod, acoperiș, racorduri utilități.

Nr crt	Nr. cadastral	Suprafața construită	Suprafața utilă (mp)	Cote părți comune	Cote teren	Observații / Referințe
A1	Top: 394/b, 396/b, 397/b/2/3	-	-	27/1224	27/1224	Ap.1 Etaj (Corp B) compus din 1 camera, bucatarie, baie, cu Au=44,62 mp cu o cota de 7% din elem de uz comun, respectiv 27 mp

B. Partea II. Proprietari și acte

Înscrieri privitoare la dreptul de proprietate și alte drepturi reale		Referințe
4409 / 07/05/2007		
Contract De Vânzare-Cumpărare nr. 304, din 20/01/1999 emis de RASC Fagaras;		
B1	Intabulare, drept de PROPRIETATEcumpărare conform leg.112/1995, dobandit prin Lege, cota actuala 1/2 1) LIGA ANASTASIA	A1
6609 / 18/06/2010		
Certificat De Mostenitor nr. 70, din 17/06/2010 emis de NP Mariana Gyergyai;		
B2	Intabulare, drept de PROPRIETATE, dobandit prin Succesiune, cota actuala 9/32 1) LIGA ANASTASIA , legatar universal	A1
Act De Partaj Voluntar nr. 1158, din 15/06/2010 emis de NP Mariana Gyergyai;		
B3	Intabulare, drept de PROPRIETATEpartaj ca bun propriu, dobandit prin Conventie, cota actuala 7/32 1) LIGA ANASTASIA	A1

C. Partea III. SARCINI .

Inscrieri privind dezmembrămintele dreptului de proprietate, drepturi reale de garanție și sarcini	Referințe
NU SUNT	

Anexa Nr. 1 La Partea I

Unitate individuală, Adresa: Loc. Fagaras, Str Mihai Viteazu, Nr. 3, Ap. 1-etaj, Jud. Brasov

Părți comune: Elementele de uz comun generale între corp A,B,C: curtea de 477,95 mp în stare indiviză, intrarea în curte, racord utilități, apă, canal, gaz, electric, revenindu-le următoarele cote: Corp A- cota de 10,6% respectiv 51 m.p., Corp B-cota de 50,2% respectiv 240 m.p., Corp C-cota de 39,12%, respectiv 187 mp, înscrise în c.f. 579

Elementele de uz comun speciale corp B: teren, fațade, planșeu, pod, șarpantă, subsol și ½ parte pereți despărțitori și planșeu pentru apartament și spațiu comercial.

Elementele de uz comun apartamente: terenul, fațadele, casa scării, terasă, acces pod, acoperiș, racorduri utilități.

Nr crt	Nr cadastral	Suprafața construită	Suprafața utilă (mp)	Cote părți comune	Cote teren	Observații / Referințe
A1	Top: 394/b, 396/b,397/b/2/3	-	-	27/1224	27/1224	Ap.1 Etaj (Corp B) compus din 1 camera, bucatarie, baie, cu Au=44,62 mp cu o cota de 7% din elem de uz comun, respectiv 27 mp

Extrasul de carte funciară generat prin sistemul informatic integrat al ANCPİ conține informațiile din cartea funciară active la data generării. Acesta este valabil în condițiile prevăzute de art. 7 din Legea nr. 455/2001, coroborat cu art. 3 din O.U.G. nr. 41/2016, exclusiv în mediul electronic, pentru activități și procese administrative prevăzute de legislația în vigoare. Valabilitatea poate fi extinsă și în forma fizică a documentului, fără semnătură olografă, cu acceptul expres sau procedural al instituției publice ori entității care a solicitat prezentarea acestui extras.

Verificarea corectitudinii și realității informațiilor conținute de document se poate face la adresa **www.ancpi.ro/verificare**, folosind codul de verificare online disponibil în antet. Codul de verificare este valabil 30 de zile calendaristice de la momentul generării documentului.

Data și ora generării,

28/02/2019, 08:23

ARSU OVIDIU COSTICA PFA
FAGARAS B-DUL UNIRII BL.1B MEZANIN
TEL. 0731.837287
Email: arsuovidiu@yahoo.com

PROIECT NR. 274/2020

DEN. LUCRARI - ACTUALIZARE DATE UI

BENEFICIAR- STATUL ROMAN

INTOCMIT- ING. ARSU OVIDIU



MEMORIU TEHNIC

1. Adresa imobil: Fagaras, str. Mihai Viteazu, nr.3, Ap. Corp cu 2 apartamente
2. Tipul lucrarii: **ACTUALIZARE DATE UI**

- Imobil nr cad 630 - CF 106275-C2-U7 – Fagaras

Se realizeaza actualizarea descrierii apartamentului asa cum este in realitate si notarea suprafetei utile.

Nota : In CF apare inscrisa unitatea astfel: Corp B, P+1 cu 2 apartamente cu o cota de 21,5% din elementele de uz comun, respectiv 77,33 mp.

Prin prezenta documentatie se doreste descrierea corecta a apartamentului astfel : Corp B, etaj, incapere-anexa cu Au=5,7 mp, cu o cota de 21,5% din elementele de uz comun ale apartamentelor, respectiv 77,33 mp.

3. Scurta prezentare a situatiei din teren:

Pentru intocmirea prezentei documentatii cadastrale am parcurs urmatoarele etape:

- Identificarea amplasamentului
- Documentare tehnica
- Executia lucrarilor de teren
- Intocmirea documentatiei

Identificarea imobilului si documentarea s-au realizat faptic pe teren impreuna cu beneficiarul lucrarii, cat si scriptic, in baza extrasului CF eliberat de BCPI Fagaras si a schitelor puse la dispozitie de catre beneficiar.

In urma prelucrarii datelor rezultate din masuratori, am constatat ca apartamentul de mai sus are o suprafata utila de 5,7 mp. Avand in vedere cele prezentate mai sus am intocmit prezenta documentatie cadastrala de **Actualizare date UI** in conformitate cu ordinul 700/2014.

4. Situatia juridica a imobilului:

Proprietar– **STATUL ROMAN.**

5. Operatiuni topo-cadastrale efectuate:

-

Data intocmirii: 08.2020

Semnatura si stampila

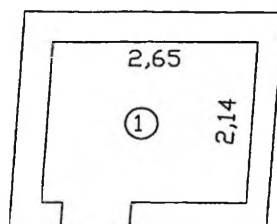
Ing. Arsu Ovidiu




RELEVU APARTAMENT

Scara 1:100

Nr. cadastral	Supraf. CF	Adresa imobilului	
top 394, 395, 397	1224 mp	Fagaras str. Mihai Viteazu nr.3, etaj, Jud. Bv.	
CF nr. 106275		UAT	FAGARAS
Cod unitate individuala (U) 106275-C2-U7			



Nr. incapere	Denumire incapere	Supraf. utila (mp)
1	camera	5.7
-	-	-
-	-	-
-	-	-
-	-	-
-	-	-
Suprafata utila		5.7
-	-	-
-	-	-

Executant, ing. Arsu Ovidiu <div style="text-align: center;">  </div> Semnatura si stampila Data 07.2020	Receptionat, Semnatura si parafa Data Stampila BCPI
--	--

Denumirea		Fișa mijlocului fix		Categoria: Caldiri de locuit, in afara de:			
IMOBIL M.VITEAZU NR.3				Codul de clasificare: 1.6.1 Data dării în folosință: Decembrie 2011 Data amortizării complete: Decembrie 2051 Norma amortizare: 2,50 % Amortizare lunară: 0, 00 Val amortizată cumulată: 0, 00 Val amortizată rămasă: 2, 19 Domeniu: PRIVAT			
Gestiunea: ADPP							
Magazia: 212.09 - Constructii D.Privat Am.							
Nr. inventar de la număr la număr	Documentul (data, felul, numărul)	Operațiile care privesc mișcarea, creșterea sau diminuarea valorii mijlocului fix	Număr bucăți	Debit	Credit	Sold	Sold cont 105 "Rezerve din reevaluare"
1287	16/12/11, PI, 1	Preluare initiala	1	2,19	0,00	2,19	0,00

Contabil
Contabil

.....


Director
Director

.....



**EXTRAS DE CARTE FUNCİARĂ
 PENTRU INFORMARE**

Carte Funciară Nr. 106275-C2-U7 Făgăraș

A. Partea I. Descrierea imobilului

Unitate individuală

Nr. CF vechi:11872

Adresa: Loc. Fagaras, Str Mihai Viteazu, Nr. 3, Ap. Corp cu 2 apartamente, Jud. Brasov

Părți comune: Elementele de uz comun generale între corp A,B,C: curtea de 477,95 mp în stare indiviză, intrarea în curte, racord utilități, apă, canal, gaz, electric, revenindu-le următoarele cote: Corp A- cota de 10,6% respectiv 51 m.p., Corp B-cota de 50,2% respectiv 240 m.p., Corp C-cota de 39,12%, respectiv 187 mp, înscrise în c.f. 579

Elementele de uz comun speciale corp B: teren, fațade, planșeu, pod, șarpantă, subsol și ½ parte pereți despărțitori și planșeu pentru apartament și spațiu comercial.

Elementele de uz comun apartamente: terenul, fațadele, casa scării, terasă, acces pod, acoperiș, racorduri utilități.

Nr crt	Nr. cadastral	Suprafața construită	Suprafața utilă (mp)	Cote părți comune	Cote teren	Observații / Referințe
A1	CAD: 630	-	-	77/1224	77/1224	Copr B, P+1 cu 2 apartamente cu o cotă de 21,5% din elementele de uz comun, respectiv 77,33 m.p.

B. Partea II. Proprietari și acte

Înscrieri privitoare la dreptul de proprietate și alte drepturi reale	Referințe
6342 / 25/06/2007	
Act Dezmembrare nr. 852, din 22/06/2007 emis de NP popa Maria Cristina (act nr.671/1955 nationalizare; act nr.2240/1998 c.f. uzucapiune;dezmembreare act nr.1400/2003 dezmembrare);	
B1 Intabulare, drept de PROPRIETATEnaționalizare, uzucapiune, dezmembrare, dobandit prin Lege, cota actuala 1/1 1) STATUL ROMAN	A1

C. Partea III. SARCINI .

Inscrieri privind dezmembrămintele dreptului de proprietate, drepturi reale de garanție și sarcini	Referințe
NU SUNT	

Anexa Nr. 1 La Partea I

Unitate individuală, Adresa: Loc. Fagaras, Str Mihai Viteazu, Nr. 3, Ap. Corp cu 2 apartamente, Jud. Brasov

Părți comune: Elementele de uz comun generale între corp A,B,C: curtea de 477,95 mp în stare indiviză, intrarea în curte, racord utilități, apă, canal, gaz, electric, revenindu-le următoarele cote: Corp A- cota de 10,6% respectiv 51 m.p., Corp B-cota de 50,2% respectiv 240 m.p., Corp C-cota de 39,12%, respectiv 187 mp, înscrise în c.f. 579

Elementele de uz comun speciale corp B: teren, fațade, planșeu, pod, șarpantă, subsol și ½ parte pereți despărțitori și planșeu pentru apartament și spațiu comercial.

Elementele de uz comun apartamente: terenul, fațadele, casa scării, terasă, acces pod, acoperiș, racorduri utilități.


Nr crt	Nr cadastral	Suprafața construită	Suprafața utilă (mp)	Cote părți comune	Cote teren	Observații / Referințe
A1	CAD: 630	-	-	77/1224	77/1224	Copr B, P+1 cu 2 apartamente cu o cotă de 21,5% din elementele de uz comun, respectiv 77,33 m.p.

Extrasul de carte funciară generat prin sistemul informatic integrat al ANCPİ conține informațiile din cartea funciară active la data generării. Acesta este valabil în condițiile prevăzute de art. 7 din Legea nr. 455/2001, coroborat cu art. 3 din O.U.G. nr. 41/2016, exclusiv în mediul electronic, pentru activități și procese administrative prevăzute de legislația în vigoare. Valabilitatea poate fi extinsă și în forma fizică a documentului, fără semnătură olografă, cu acceptul expres sau procedural al instituției publice ori entității care a solicitat prezentarea acestui extras.

Verificarea corectitudinii și realității informațiilor conținute de document se poate face la adresa www.ancpi.ro/verificare, folosind codul de verificare online disponibil în antet. Codul de verificare este valabil 30 de zile calendaristice de la momentul generării documentului.

Data și ora generării,

14/04/2021, 12:16



[Handwritten signature]



EXTRAS DE CARTE FUNCİARĂ PENTRU INFORMARE

Carte Funciară Nr. 106275 Făgăraș

A. Partea I. Descrierea imobilului

TEREN Intravilan

Nr. CF vechi:579

Adresa: Loc. Fagaras, Str Mihai Viteazu, Nr. 3, Jud. Brasov

Nr. Crt	Nr. cadastral Nr. topografic	Suprafața* (mp)	Observații / Referințe
A1	Top: 394,396,397	1.224	(observatiile sunt pe linia urmatoare)
Construcția C2 înscrisă în CF 106275-C2; Construcția C3 înscrisă în CF 106275-C3; Corp D-curte cu nr.top.394/d, 396/d, 397/d- în supraf.de 477,95 m.p.-element de uz comun general; Elementele de uz comun generale între corp A,B,C: curtea de 477,95 mp în stare indiviză, intrarea în curte, racord utilități, apă, canal, gaz, electric, revenindu-le următoarele cote: Corp A- cota de 10,6% respectiv 51 m.p., Corp B-cota de 50,2% respectiv 240 m. p., Corp C-cota de 39,12%, respectiv 187 mp, înscrise în c.f. 579			

Construcții

Crt	Nr cadastral Nr.	Adresa	Observații / Referințe
A1.1	Top: 394/a, 396/a, 397/a	Loc. Fagaras, Str Mihai Viteazu, Nr. 3, Jud. Brasov	Corp A Locuință S+P+M

B. Partea II. Proprietari și acte

Înscrieri privitoare la dreptul de proprietate și alte drepturi reale	Referințe	
671 / 25/05/1955		
Decret nr. 92/1950, din 01/01/1950 emis de Sfatul Pop.al Or.Fagaras (cerere nr.2240/31.08.1998 c.f.);		
B1	Intabulare, drept de PROPRIETATE nationalizare, uzucapiune, dobandit prin Lege. cota actuala 414/1224 1) STATUL ROMAN	A1 / B.14
149 / 21/01/2003		
Ordin nr. 995, din 17/12/2002 emis de Prefectura Brasov;		
B2	Intabulare, drept de PROPRIETATE atribuire conform leg.18/1991, asupra supraf.de 51 m.p. aferentă Corp D curte, dobandit prin Lege, cota actuala 51/1224 1) MUNCITORU GHEORGHE 2) MUNCITORU RODICA	A1
1121 / 22/01/2019		
Contract De Donatie nr. 201, din 21/01/2019 emis de NP Popa Maria Cristina;		
B3	Intabulare, drept de PROPRIETATE donație ca bun propriu, asupra 1/2 parte din supraf. de 79,47 m.p. aferentă Corp A, dobandit prin Conventie, cota actuala 39/1224 1) MUNCITORU GHEORGHE	A1
B4	Intabulare, drept de PROPRIETATE donație ca bun propriu, asupra 1/2 parte din supraf. de 79,47 m.p. aferentă Corp A, dobandit prin Conventie, cota actuala 39/1224 1) MUNCITORU RODICA	A1
B5	Intabulare, drept de PROPRIETATE donație ca bun propriu, asupra Corp A, dobandit prin Conventie, cota actuala 1/2 1) MUNCITORU GHEORGHE	A1.1
10915 / 15/06/2017		
Contract De Vânzare-Cumpărare nr. 1685, din 18/06/2017 emis de NP Gonțea Ioan;		
B5	Intabulare, drept de PROPRIETATE cumpărare, asupra supraf. de 37,26 m.p. din terenul aferent Corp B Spațiu Comercial C2-U1, dobandit prin Conventie, cota actuala 37/1224 1) RENANIA AGROINVEST SA, CIF:32806209	A1
1121 / 22/01/2019		

Înscrieri privitoare la dreptul de proprietate și alte drepturi reale		Referințe
Contract De Donatie nr. 201, din 21/01/2019 emis de NP Popa Maria Cristina;		
B6	Intabulare, drept de PROPRIETATE donație ca bun propriu, asupra Corp A, dobandit prin Conventie, cota actuala 1/2 1) MUNCITORU RODICA	A1.1
10917 / 14/06/2017		
Contract De Vânzare-Cumpărare nr. 1685, din 13/06/2017 emis de NP Gonțea Ion;		
B6	Intabulare, drept de PROPRIETATE cumpărare, asupra supraf. de 26 m. p. din terenul aferent Corp B Spațiu Comercial nr.1 parter C2-U2, dobandit prin Conventie, cota actuala 26/1224 1) RENANIA AGROINVEST SA, CIF:32806209	A1
10907 / 14/06/2017		
Contract De Vânzare-Cumpărare nr. 1685, din 13/06/2017 emis de NP Gonțea Ion;		
B7	Intabulare, drept de PROPRIETATE, cumpărare, asupra supraf. de 26 m.p. din terenul aferent Corp B Spațiu Comercial nr.2 parter C2-U3, dobandit prin Conventie, cota actuala 19/1224 1) RENANIA AGROINVEST SA, CIF:32806209	A1
4409 / 07/05/2007		
Ordin nr. 790, din 17/07/2007 emis de Prefectura Brasov; Certificat De Mostenitor nr. 70, din 17/06/2010 emis de NP Mariana Gyergyai (cerere intabulare nr.6609/18.06.2010 c.f.); Act De Partaj Voluntar nr. 1158, din 15/06/2010 emis de NP Gyergyai Mariana (cerere intabulare nr.6609/18.06.2010 c.f.);		
B8	Intabulare, drept de PROPRIETATE atribuire conf.leg.18/1991, moștenire și partaj, asupra supraf. de 27 m.p. din terenul aferent Corp B Apartament 1 -Etaj C2-U5, dobandit prin Lege, cota actuala 27/1224 1) LIGA ANASTASIA	A1
27080 / 28/12/2018		
Contract De Vânzare-Cumpărare nr. 3883, din 27/12/2018 emis de NP popa Maria Cristina;		
B9	Intabulare, drept de PROPRIETATE cumpărare ca bun comun conform art.339 Cod Civil, asupra supraf. de 67 m.p. din terenul aferent Corp B Apartament 1 -Etaj C2-U6,, dobandit prin Conventie, cota actuala 67/1224 1) MOGA LUCIAN 2) MOGA ADRIANA-CLAUDIA	A1
13925 / 02/08/2011		
Ordin nr. 458, din 19/05/2010 emis de Prefectura Brasov;		
B12	Intabulare, drept de PROPRIETATE atribuire conform leg.18/1991, asupra supraf.de 128 m.p. din terenul aferent Corp C Apartament 2 -C3-U2, dobandit prin Lege, cota actuala 128/1224 1) SGLIMBEA CORNEL 2) SGLIMBEA ANA	A1
20720 / 01/11/2017		
Contract De Schimb nr. 2325, din 31/10/2017 emis de NP Schneider Chelemen Eleonora Sonia;		
B13	Intabulare, drept de PROPRIETATE cumpărare ca bun comun conform art.339 Cod Civil, asupra supraf.de 85 m.p. din terenul aferent Corp C Apartament 3 -C3-U3, dobandit prin Conventie, cota actuala 85/1224 1) FLOREA ALEXANDRU GHEORGHE 2) FLOREA ALEXANDRU LILIANA	A1
11726 / 01/07/2020		
Act Administrativ nr. Ordin nr 200, din 28/02/2020 emis de Instituția Prefectului, Județul Brașov; Act Administrativ nr. 8262, din 06/03/2020 emis de Municipiul Făgăraș;		
B14	Intabulare, drept de PROPRIETATE atribuire în baza L.18/1991, asupra cotei 26/1224 părți din teren, cotă aferentă ap.3, C2-U4, dobandit prin Lege, cota actuala 26/1224 1) TĂTULEA IULIANA	A1
20397 / 16/10/2020		
Act Notarial nr. 1160, din 15/10/2020 emis de Schneider Chelemen Eleonora Sonia;		
B16	Intabulare, drept de PROPRIETATE cumpărare ca bun propriu, asupra 1/2 parte din supraf de 79 m.p.din terenul aferent Corp C Apartament 1 -C3-U1, dobandit prin Conventie, cota actuala 79/2448 1) DIACONU DANIEL, căsătorit în regimul separației de bunuri	A1
B17	Intabulare, drept de PROPRIETATE cumpărare ca bun propriu, asupra 1/2 parte din supraf de 79 m.p.din terenul aferent Corp C Apartament 1 -C3-U1, dobandit prin Conventie, cota actuala 79/2448 1) DIACONU NADINA ALEXANDRA, căsătorită în regimul separației de bunuri	A1
B18	Intabulare, drept de PROPRIETATE cumpărare ca bun propriu, asupra	A1

Înscrieri privitoare la dreptul de proprietate și alte drepturi reale		Referințe
B18	1/2 parte din supraf de 187 m.p. aferent Corp D curte, dobandit prin Conventie, cota actuala 187/2448 1) DIACONU DANIEL , căsătorit în regimul separației de bunuri	
B19	Intabulare, drept de PROPRIETATE cumpărare ca bun propriu, asupra 1/2 parte din supraf de 187 m.p. aferent Corp D curte, dobandit prin Conventie, cota actuala 187/2448 1) DIACONU NADINA ALEXANDRA , căsătorită în regimul separației de bunuri	A1

C. Partea III. SARCINI

Înscrieri privind dezmembrămintele dreptului de proprietate, drepturi reale de garanție și sarcini		Referințe
14393 / 10/08/2011		
Contract De Donatie nr. 1661, din 09/08/2011 emis de NP Popa Maria Cristina;		
C1	Intabulare, drept de UZUFRACT VIAGER, dobandit prin Conventie, cota actuala 1/1 1) MUNCITORU GHEORGHE 2) MUNCITORU RODICA	A1.1
C2	Intabulare, drept de UZUFRACT VIAGER, dobandit prin Conventie, cota actuala 79/1224 1) MUNCITORU GHEORGHE 2) MUNCITORU RODICA	A1

Anexa Nr. 1 La Partea I

Teren

Nr cadastral	Suprafața (mp)*	Observații / Referințe
Top: 394,396,397	1.224	Corp D-curte cu nr.top.394/d, 396/d, 397/d- în supraf.de 477,95 m.p.-element de uz comun general; Elementele de uz comun generale între corp A,B,C: curtea de 477,95 mp în stare indiviză, intrarea în curte, racord utilități, apă, canal, gaz, electric, revenindu-le următoarele cote: Corp A- cota de 10,6% respectiv 51 m.p., Corp B-cota de 50,2% respectiv 240 m.p., Corp C-cota de 39,12%, respectiv 187 mp, înscrise în c.f. 579

* Suprafața este determinată în planul de proiecție Stereo 70.

DETALII LINIARE IMOBIL

Date referitoare la teren

Nr Crt	Categorie folosință	Intra vilan	Suprafața (mp)	Tarla	Parcelă	Nr. topo	Observații / Referințe
1	curti constructii	DA	79	-	-	394/a, 396/a, 397/a	Corp A
2	curti constructii	DA	375	-	-	394/b, 396/b, 397/b,	Corp B ,, P+1E cu 8 apartamente,,
3	curti constructii	DA	292	-	-	394/c, 396/c, 397/c,	Corp C cu 3 apartamente
4	curti constructii	DA	478	-	-	394/d, 396/d, 397/d	Corp D- curte supraf.din c.f. hartie 477,95 m.p.

Date referitoare la construcții

Crt	Număr	Destinație construcție	Supraf. (mp)	Situație juridică	Observații / Referințe
A1.1	Top: 394/a, 396/a, 397/a	construcții de locuințe	-	Cu acte	Corp A Locuință S+P+M
*A1.2	Top: 394/b, 396/b, 397/b	construcții de locuințe	-	Cu acte în CF propriu	Corp B cu P+1E cu 8 apartamente și spațiu comercial la parter cu supraf.de 374,59 m.p.
*A1.3	Top: 394/c, 396/c, 397/c	construcții de locuințe	-	Cu acte în CF propriu	Corp C cu trei apartamente cu o supraf.de 292 m.p.

* Aceasta construcție este înscrisă într-o carte funciara proprie

Extrasul de carte funciara generat prin sistemul informatic integrat al ANCPI conține informațiile din cartea funciara active la data generării. Acesta este valabil în condițiile prevăzute de art. 7 din Legea nr. 455/2001, coroborat cu art. 3 din O.U.G. nr. 41/2016, exclusiv în mediul electronic, pentru activități și procese administrative prevăzute de legislația în vigoare. Valabilitatea poate fi extinsă și în forma fizică a documentului, fără semnătură olografă, cu acceptul expres sau procedural al instituției publice ori entității care a solicitat prezentarea acestui extras.

Verificarea corectitudinii și realității informațiilor conținute de document se poate face la adresa www.ancpi.ro/verificare, folosind codul de verificare online disponibil în antet. Codul de verificare este valabil 30 de zile calendaristice de la momentul generării documentului.

Data și ora generării,

14/04/2021, 12:16



Denumirea		Fișa mijlocului fix		Categoria: Caldiri de locuit, in afara de:			
IMOBIL M.VITEAZU NR.3				Codul de clasificare: 1.6.1 Data dării în folosință: Decembrie 2011 Data amortizării complete: Decembrie 2051 Norma amortizare: 2,50 % Amortizare lunară: 0, 00 Val amortizată cumulată: 0, 00 Val amortizată rămasă: 2, 19 Domeniu: PRIVAT			
Gestiunea: ADPP							
Magazia: 212.09 - Constructii D.Privat Am.							
Nr. inventar de la număr la număr	Documentul (data, felul, numărul)	Operațiile care privesc mișcarea, creșterea sau diminuarea valorii mijlocului fix	Număr bucăți	Debit	Credit	Sold	Sold cont 105 "Rezerve din reevaluare"
1287	16/12/11, PI, 1	Preluare initiala	1	2,19	0,00	2,19	0,00

Contabil
Contabil

.....



Director
Director

.....

CONSILIUL LOCAL AL
MUNICIPIULUI FĂGĂRAȘ

COMISIA 2
COMISIA DE ORGANIZARE ȘI
DEZVOLTARE URBANISTICĂ,
REALIZAREA LUCRĂRILOR
PUBLICE, PROTECȚIA MEDIULUI
ÎNCONJURĂTOR, CONSERVAREA
MONUMENTELOR ISTORICE ȘI DE
ARHITECTURĂ

AVIZ NR. 17 / 19.05.2021

În aplicarea prevederilor art.136 din O.U.G.nr.57/2019 privind Codul administrativ
Comisia de specialitate nr.2 **AVIZEAZĂ (NU AVIZEAZĂ)** favorabil proiectul de hotărâre
privind:

- actualizare date imobil, identic cu cel inscris in CF.nr.106275-C2-U7 cu nr.top.630, in
sensul descrierii corecte a imobilului incapere Camera – anexa, situat in Fagaras, str.Mihai
Viteazu, nr.3, etaj

Amendamente propuse:

PREȘEDINTE,
Popa Ovidiu



SECRETAR,
Șuteu Marilena



Cod: F-18

**CONSILIUL LOCAL AL
MUNICIPIULUI FĂGĂRAȘ**

**COMISIA 6
COMISIA DE TURISM, RELAȚII
EXTERNE ȘI INTEGRARE
EUROPEANĂ**

AVIZ NR. 17 / 19.05.2021

În aplicarea prevederilor art.136 din O.U.G.nr.57/2019 privind Codul administrativ
Comisia de specialitate nr.6 **AVIZEAZĂ (NU AVIZEAZĂ)** favorabil proiectul de
hotărâre privind:

- actualizare date imobil, identic cu cel inscris in CF.nr.106275-C2-U7 cu nr.top.630, in
sensul descrierii corecte a imobilului incapere Camera – anexa, situat in Fagaras, str.Mihai
Viteazu, nr.3, etaj

Amendamente propuse:

PREȘEDINTE,
Biza Radu
B/30

SECRETAR,
Polmolea Corina-Cornelia

Cod: F-18

CONSILIUL LOCAL AL
MUNICIPIULUI FĂGĂRAȘ

COMISIA 5
COMISIA PENTRU ADMINISTRAȚIA
PUBLICĂ LOCALĂ, JURIDICĂ,
APĂRAREA ORDINII PUBLICE,
RESPECTAREA DREPTURILOR ȘI
LIBERTĂȚILOR CETĂȚENEȘTI,
PROBLEMELE MINORITĂȚILOR

AVIZ NR. 17 / 19.05.2021

În aplicarea prevederilor art.136 din O.U.G.nr.57/2019 privind Codul administrativ
Comisia de specialitate nr.5 **AVIZEAZĂ (NU AVIZEAZĂ)** favorabil proiectul de hotărâre
privind:

- actualizare date imobil, identic cu cel inscris in CF.nr.106275-C2-U7 cu nr.top.630, in
sensul descrierii corecte a imobilului incapere Camera – anexa, situat in Fagaras, str.Mihai
Viteazu, nr.3, etaj

Amendamente propuse:

PREȘEDINTE,
Cențiu Magdalena



SECRETAR,
Colibaș Mădălin

Cod: F-18

**CONSILIUL LOCAL AL
MUNICIPIULUI FĂGĂRAȘ**

**COMISIA 3
COMISIA PENTRU SERVICII
PUBLICE, PENTRU COMERT
ȘI AGRICULTURĂ**

AVIZ NR. 17 / 19.05.2021

În aplicarea prevederilor art.136 din O.U.G.nr.57/2019 privind Codul administrativ
Comisia de specialitate nr.3 **AVIZEAZĂ (NU AVIZEAZĂ)** favorabil proiectul de
hotărâre privind:

- actualizare date imobil, identic cu cel inscris in CF.nr.106275-C2-U7 cu nr.top.630, in
sensul descrierii corecte a imobilului incapere Camera – anexa, situat in Fagaras, str.Mihai
Viteazu, nr.3, etaj

Amendamente propuse:

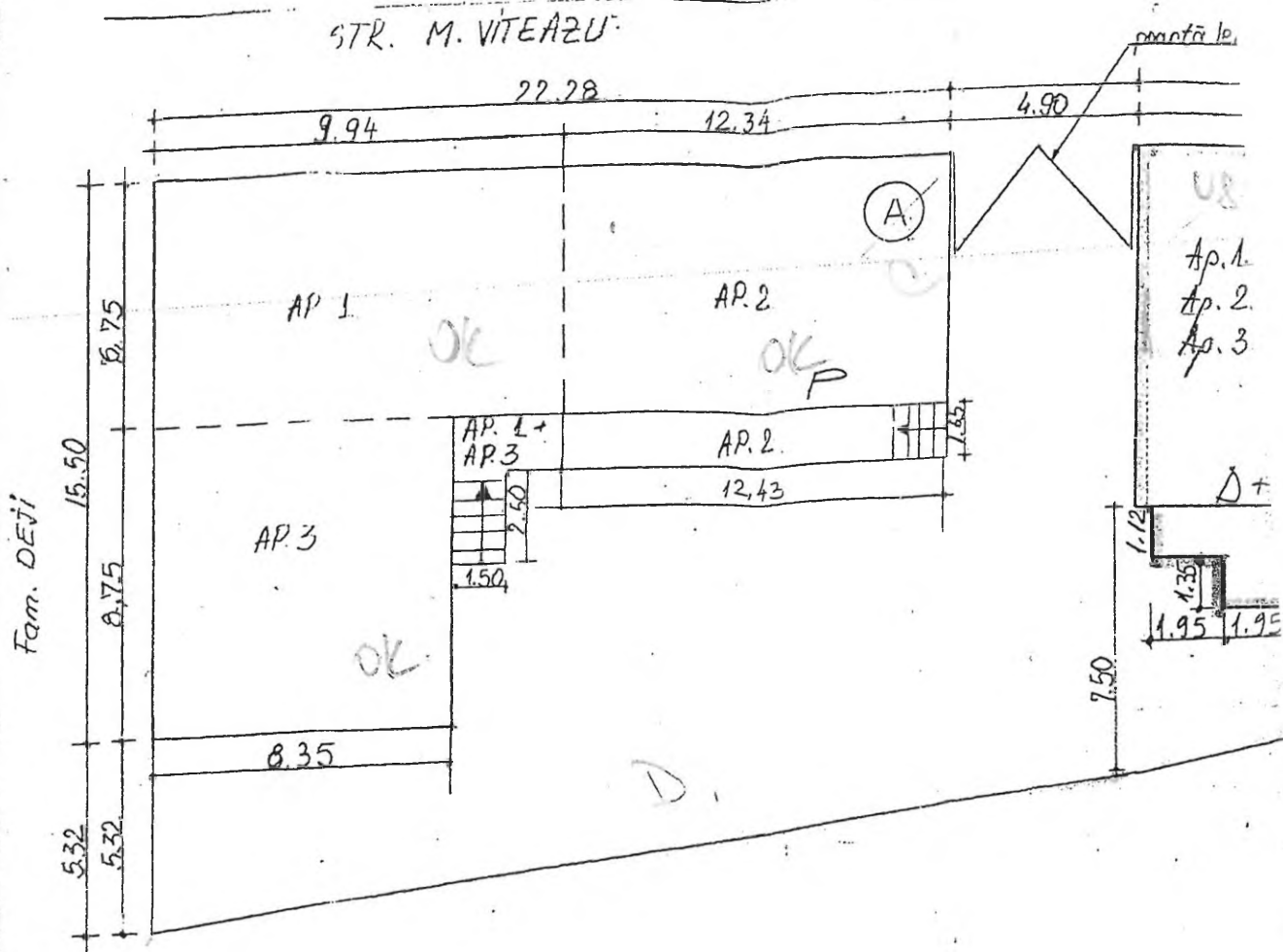
17

PREȘEDINTE,
Știrbu Cosmin

SECRETAR,
Cerghizan Marius

[Signature]

Cod: F-18



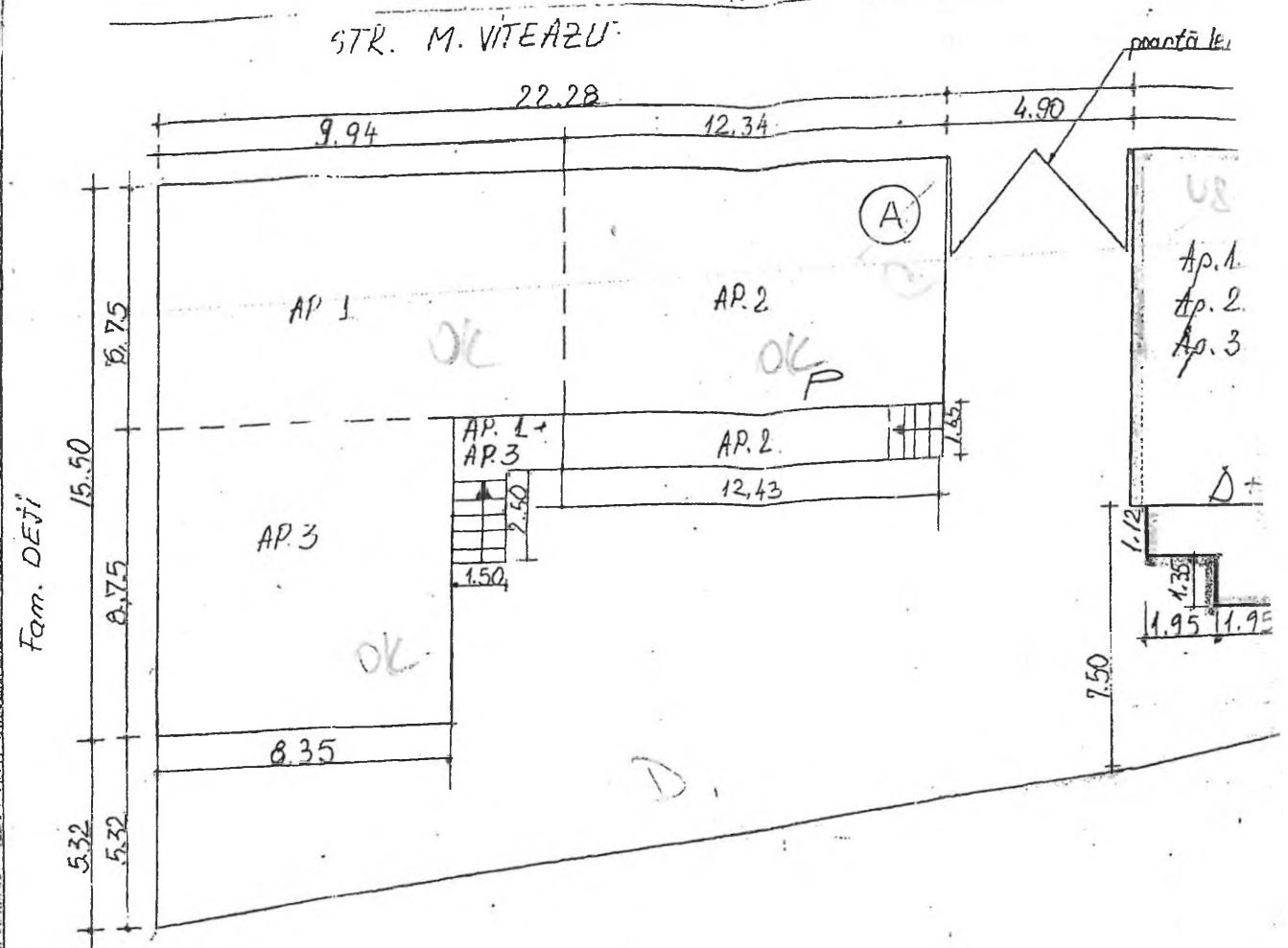
C.F. NR. 579 FĂGĂRAȘ
 NR. TOP. : 394; 396; 397
 Suprafață C.F. : 1224 mp
 Supraf. reală : 1140 mp.
 Supraf. constr. : 846,25 mp
 Supraf. constr. op. 2 = 78,96 mp
 AN CONSTRUCTIE : 1903.

CORP. "C"
 Ap. 1 - Fam. POPESCU
 Ap. 2 - Fam. HOJUC
 Ap. 3 - Fam. MOTOC

CORP. "D"
 Ap. 1 - Fam. MUNCITON

NOTĂ:
 Reprezintă elemente de uz
 comun: intrarea în curte,

hrișcărită de...



C.F. NR. 579 FAGĂBAȘ
 NR. TOP. : 394; 396; 397
 Suprafață C.F. : 1224 mp
 Supraf. reală : 1140 mp.
 Supraf. constr. : 846,25 mp
 Supraf. constr. ap. 2 = 78,96 mp
 AN CONSTRUCTIE : 1903.

CORP. "C"
 Ap. 1 - Fam. POPESCU
 Ap. 2 - Fam. HOȚU
 Ap. 3 - Fam. MOTOCE

CORP. "D"
 Ap. 1 - Fam. MUNCITU

NOTĂ:
 Reprezintă elemente de uz
 comun: intrarea în curte, ...

brașar... de...