

HOTĂRÂREA nr.

Din data de

privind aprobarea documentației de primă înscriere în Cartea Funciară a drumului de exploatare cu nr. De 694/4, aparținând domeniului privat și atestarea apartenenței la domeniul public al Municipiului Făgăraș

CONSILIUL LOCAL AL MUNICIPIULUI FAGARAS, întrunit în ședință.....

Analizând Raportul de specialitate nr. ~~48647/2008~~ 2021 a Compartimentului evidență patrimoniu și Referatul de aprobare al Primarului Municipiului Făgăraș ~~48.647/11/2008~~ prin care se propune aprobarea înscrierii în Cartea Funciară a unui drum de exploatare aparținând domeniul public al Municipiului Făgăraș

Văzând prevederile art. 24, alin. 1-3, alin. 5-7 și ale art. 41, alin. 5 și 5 ind 2 din Legea nr. 7/1996 a Cadastrului și Publicității Imobiliare, cu modificările și completările ulterioare, ale art. 858-861, art. 863, lit. f, art. 881 din Legea nr. 287/2009 Codul Civil, republicat;

Prevederile Ordinului 700/2014 pentru aprobarea Regulamentului de avizare, recepție și înscriere în evidențele de cadastru și carte funciară, cu modificările și completările ulterioare;

În conformitate cu prevederile art. 286 alin. 4 din OUG 57/2019 privind Codul Administrativ și Avizul de specialitate al comisiei de specialitate nr. / . .2021

În temeiul prevederilor art. 129, alin 2, lit. c, alin. 6, lit. c; art. 136, alin. 1; art. 139; art. 196, alin. 1, lit. a; art. 286 și a anexei 4, pct. 9, din O.U.G. nr. 57/2019 privind Codul Administrativ;

În temeiul O.G. nr. 43/1997 privind regimul drumurilor, adresa ABA OLT – S.G.A BRAȘOV cu nr. 1713/DGP/03.03.2020, înregistrată la Municipiul Făgăraș cu nr. 8397/05.03.2020 precum și adresa ANIF BRAȘOV cu nr. 564/12.03.2020, înregistrată la Municipiul Făgăraș cu nr. 31639/22.04.2020

Văzând Hotărârea nr. 8/20.08.2021 a Comisiei Locale de Aplicare a Legilor Fondului Funciar Făgăraș

Văzând avizul favorabil al Comisiei.....

Având în vedere prevederile Legii 24/2000, art. 41, alin. 6, alin. 7, art. 24, art. 28 alin. 6, art. 29 ale Legii nr.7/1996 a cadastrului și publicității imobiliare modificată și completată de OUG nr. 31/2018, Ordinului nr. 700/2014 privind aprobarea Regulamentului de avizare, recepție și înscriere în evidențele de cadastru și carte funciară, ale art.858-861, art. 863, lit.f, art. 881 și următoarele din Cod civil, ale art. 129, alin.2, lit. c, art. 139, alin.3, lit. g, art. 196, alin.1, lit.a, art. 197, art. 198, alin.1 și alin.2, art. 243, alin.1, lit.a și art. 287, lit. b din OUG nr. 57/2019 privind Codul administrativ

HOTĂRĂȘTE:

Art.1. Se aprobă documentația pentru prima înscriere în Cartea Funciară a unui imobil situat în extravilanul Municipiului Făgăraș, aflat în proprietatea privată a Municipiului Făgăraș reprezentând drum de exploatare De 694/4, documentație întocmită de persoană fizică autorizată ARSU COSTICĂ – anexa 1, anexa 2, anexa 3, anexa 4; parte integrantă

Art.2. Se aprobă conform art. 14, alin. 5-6, lit. a, art. 24, art. 28, alin. 6, art. 29 din Legea nr.7/1996 a cadastrului și publicității imobiliare prima înscriere în Cartea Funciară în domeniul privat al Municipiului Făgăraș a unui drum de exploatare, situat în extravilanul Municipiului Făgăraș după cum urmează:

- Drum de exploatare De 694/4, în suprafață de 1475 mp

Art.3. Se aprobă apartenența la domeniul public al Municipiului Făgăraș a imobilului-drum de exploatare descrise la art. 1 și 2, ca fiind de uz și de interes public


Art.4. Dreptul de proprietate se înscrie în favoarea Municipiului Făgăraș

Cu ducerea la îndeplinire a prezentei hotărâri se însărcinează Primarul Municipiului Făgăraș, prin Compartiment Evidență Patrimoniu.

INITIATOR
PRIMAR,
GHEORGHE SUCACIU



AVIZAT
SECRETAR GENERAL
LAURA ELENA GIUNCA



ANEXĂ LA HCL nr. ____ / ____ .08.2021

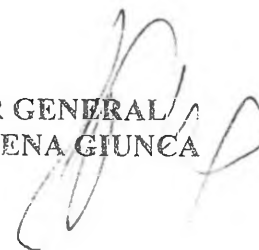
Prin prezenta se confirmă că imobilele care fac obiectul documentațiilor cadastrale de plan parțelar fac parte din domeniul public al Municipiului Făgăraș, după cum urmează:

Nr. crt	Tarla	Drum	Suprafața (mp)	Documentație nr./Executant
1	15	De 694/4	1475	51/2021 – ARSU COSTICĂ

PRIMAR,
GHEORGHE SUCACIU



SECRETAR GENERAL
LAURA ELENA GIUNCA





ROMANIA
JUDEȚUL BRAȘOV

MUNICIPIUL FĂGĂRAȘ

Strada Republicii, Nr. 3, 505200, Tel. 0040 268 211 313 Fax. 0040 268 213 020
Web: www.primaria-fagaras.ro, Email: secretariat@primaria-fagaras.ro



Nr. înregistrare: 48.647/20.08.2021

**RAPORT COMPARTIMENT DE SPECIALITATE
LA PROIECTUL DE
HOTĂRÂRE A CONSILIULUI LOCAL**

privind aprobarea înscrierii în Cartea Funciară a unui drum de exploatare aparținând
domeniul public al Municipiului Făgăraș

Având în vedere necesitatea reglementării situației juridice a imobilului De 694/4 cu suprafața de 1475 mp, în sensul întabulării definitive în cartea funciară fiind prin natura lui de uz și interes public local, conform documentației pentru plan parcelar nr. 51/2021 (persoană fizică autorizată ARSU COSTICĂ);

Ținând seama de necesitatea definitivării procedurilor de carte funciară,

Propunem aprobarea înscrierii în Cartea Funciară a unui drum de exploatare aparținând domeniul public al Municipiului Făgăraș, De 694/4 cu suprafața de 1475 mp, în sensul întabulării definitive în cartea funciară fiind prin natura lui de uz și interes public local, precum și modificarea Inventarului Bunurilor ce aparțin domeniului public al Municipiului Făgăraș.

PRIMAR
GHEORGHE SUCACIU

NR. CRT.	FUNCȚIA ȘI ATRIBUȚIA	NUMELE ȘI PRENUMELE	DATA	SEMNĂTURA
1.	Arhitect Șef	LILIANA BOER	20.08.2021	
2.	Consilier	GRECU GABRIEL	20.08.2021	



ROMÂNIA
JUDEȚUL BRAȘOV



MUNICIPIUL FĂGĂRAȘ

Strada Republicii, Nr. 3, 505200, Tel: 0040 268 211 313, Fax: 0040 268 213 020
Web: www.primaria-fagaras.ro, Email: secretariat@primaria-fagaras.ro

Nr. 48.07/20 08.2021

**REFERAT DE APROBARE
LA PROIECTUL DE
HOTĂRÂRE A CONSILIULUI LOCAL**

privind aprobarea înscrierii în Cartea Funciară a unui drum de exploatare aparținând domeniul public al Municipiului Făgăraș

Având în vedere necesitatea reglementării situației juridice a De 694/4 cu suprafața de 1475 mp, în sensul întabulării definitive în cartea funciară, fiind prin natura lui de uz și interes public local.

Ținând seama de necesitatea definitivării procedurilor de carte funciară.

Propunem aprobarea proiectului supus dezbaterilor.

**PRIMARUL MUNICIPIULUI FAGARAS
GHEORGHE SUCACIU**



16 biroul
af. pp.
Către:

MUNICIPIUL FĂGĂRAȘ
Nr. 8397
Ziua 05 Luna 03 Anul 2020

ABA OLT- S.G.A. BRAȘOV
Nr. 1713 / DGP
Ziua 03 Luna 03 Anul 2020

Primăria mun.Făgăraș
- str.Republicii, nr.3, mun.Făgăraș, jud.Brașov, cod poștal 505200 -

Referitor: Scrisoarea dumneavoastră nr.6094/19.02.2020 privind imobilele identificate prin CD.683, HS.694.

Prin prezenta vă comunicăm că imobilul identificat prin CD.683 cât și digul identificat prin CD.675 sunt în administrarea SGA Brașov până când intenția de a fi preluate (alături de imobilele identificate prin CD.635, HB.636, CD.641, CC.649/3) în administrarea UAT Făgăraș se va concretiza prin hotărâre de guvern.

Imobilul HS.694 nu este în administrarea SGA Brașov.

Menționăm că în tarlalele 15 și 16 mai avem în administrare: albia pr.Berivoi și Stația Deswat (pe malul stâng al pr.Berivoi aval pod DN.1).-

Cu respect,

DIRECTOR,
ing.Mihai UȚĂ



INGINER ȘEF,
ing.Dorin Gheorghe POMÎRLEANU

ȘEF BIROU EXPLOATARE,
ing.Adrian BRATU

ÎNTOCMIT,
ing.Ioan SUMEDREA

nr. 1713 / DGP / Exp. 157/ 03.03.2020

D:\Patrimoniu\Corespondenta\Prim Fagaras - Cadastru general 1 - PP zona SE.doc

Administrația Bazinală de Apă Olt

Cod Fiscal: 18264803 sau R023730128; Cod IBAN: RO17 TREZ 6715 0220 1X01 0664

Adresa: str.Remus Bellu, nr.6, c.p.240156, mun.Râmnicu Vâlcea, jud. Vâlcea

Tel.centrala +40 250 739 881 Fax +40 250 738 255

Tel.dispecerat: +40 250 739 840, +40 350 401 738 E-mail: dispecerat@dao.rowater.ro

Sistemul de Gospodărire a Apelor Brașov

Cod Fiscal: 18264803 sau 12875506; Cod IBAN: RO81 TREZ 1315 01701X 015873

str. Major Cranța, nr.32, c.p.500084, mun.Brașov, jud.Brașov

Tel. +40 268 412 277, Fax +40 268 412 277,

Tel.dispecerat: +40 268 414567, e-mail: dispecerat.bv@dao.rowater.ro


G. G. G. 22.04.2020



MINISTERUL AGRICULTURII ȘI DEZVOLTĂRII RURALE
AGENȚIA NAȚIONALĂ DE ÎMBUNĂTĂȚIRI FUNCiare
FILIALA TERITORIALA DE ÎMBUNĂTĂȚIRI FUNCiare
BRASOV

Calea Feldioarei 6A
Brașov, România
CIF 29500705

Tel. 0268.440.809
Fax. 0268.440.021
brasov@anif.ro



Nr. 50/12.03.2020

Catre,

PRIMARIA MUNICIPIULUI FAGARAS

Referitor : lucrări de cadastru sistematic pe U.A.T. FAGARAS

Avand in vedere adresa dumneavoastra nr. 6093/19.02.2020, inregistrata la A.N.I.F.- F.T. Brasov cu nr. 479/02.03.2020, prin care ne solicitati informatii si documente cu privire la situatia juridica a parcelelor cu nr. CD 683, HS 694 ce fac obiectul unor documentatii de planuri parcelare efectuate in tarlaua 15 si 16, UAT Fagaras- A 696, A 731/1, F 731/3, va comunicam faptul ca acest amplasament se afla in afara amenajarilor de imbunatatiri funciare aflate in administrarea A.N.I.F. Filiala Teritoriala de Imbunatatiri Funciare Brasov.

Director Filiala Teritoriala Brasov

Ing. Dumitru-Dorel NECSULESCU

[Handwritten signature]



Sef Serviciu Plan Exploatare Patrimoniu,

Ing. Daniel- Ioan JIANU

[Handwritten signature]

**COMISIA LOCALĂ DE APLICARE A LEGILOR FONDULUI FUNCICIAR
FĂGĂRAȘ**

Nr. 48646 din 20.08.2021

HOTĂRÂREA NR. 8 DIN 20.08.2021

Sunt prezenți majoritatea membrilor Comisiei Locale de Fond Funciar Făgăraș.

În temeiul prevederilor art. 129, alin 2, lit. c, alin. 6, lit. c; art. 136, alin. 1; art. 139; art. 196, alin. 1, lit. a; art. 286 și a anexei 4, pct. 9, din O.U.G. nr. 57/2019 privind Codul Administrativ;

În temeiul O.G. nr. 43/1997 privind regimul drumurilor;

Având în vedere prevederile Legii nr.7/1996 a cadastrului și publicității imobiliare modificată și completată de OUG nr. 31/2018, Ordinului nr. 700/2014 privind aprobarea Regulamentului de avizare, recepție și înscriere în evidențele de cadastru și carte funciară

HOTĂRĂȘTE:

Art.1. Se aprobă documentația pentru prima înscriere în Cartea Funciară a unui imobil situat în extravilanul Municipiului Făgăraș și aflate în proprietatea privată a Municipiului Făgăraș reprezentând drum de exploatare De 694/4, documentație întocmită de persoană fizică autorizată ARSU COSTICĂ.

Art.2. Se aprobă înscrierea în Cartea Funciară a unui drum de exploatare, De 694/4 cu suprafața de 1475 mp, conform tabelului și planului parcelar atașat

Art.3. Se constată apartenența la domeniul privat al Municipiului Făgăraș a imobilului-drum de exploatare descrise la art. 2,

Art.4. Se aprobă scoaterea din balanța parcelelor ce aparțin Fondului Funciar a drumului de exploatare aparținând domeniul public al Municipiului Făgăraș, respectiv De 694/4 cu suprafața de 1475 mp, conform tabelului și planului parcelar atașat

COMISIA LOCALĂ DE APLICARE A LEGILOR FONDULUI FUNCICIAR FĂGĂRAȘ

PREȘEDINTE:

VICEPREȘEDINTE:

SECRETAR:

MEMBRII:

SUCACIU GHEORGHE – Primar

CLONȚ DAN VALENTIN – Viceprimar

LAURA ELENA GIUNCA – Secretar General

CRIȘAN CAMELIA – Consilier Juridic

MUNTEANU RADU – Reprezentant RNP Romsilva

GRECU GABRIEL – Consilier Topometrist

OANĂ MARIANA – Referent

BOGDAN ION – Reprezentant proprietari

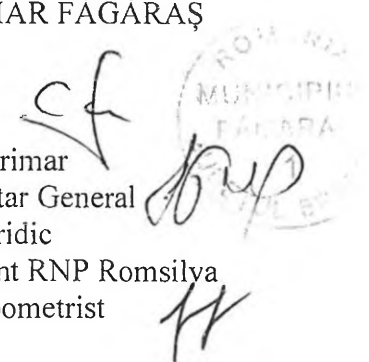
FUSĂRĂU GHEORGHE - Reprezentant proprietari

CIORA VICTOR ROMUL - Reprezentant proprietari

BÂRCEA NICOLAE - Reprezentant proprietari

TOADER IOAN - Reprezentant proprietari

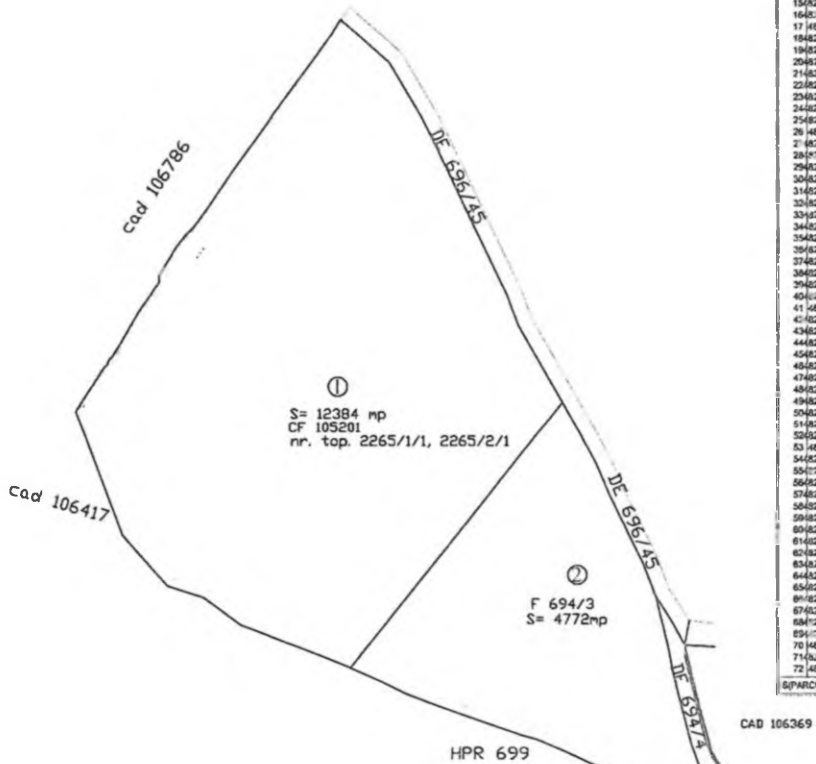
VLAD MIRCEA - Reprezentant proprietari



Planilla (P2) (CEL1A1)

N ^o . Pto.	Coordenada pto de control		Longitud
	X [m]	Y [m]	
7452508	13940007	1117	0.42
8432300	074405271	1031	20.947
9497003	547399044	408	13.777
1030007	08990014	1031	8.774
11482310	706480025	1037	17.971
12482624	516401913	251	34.53
13482058	576000035	6	1.103
14482656	738400081	681	4.111
15482880	83207001	545	2.017
1648108	50896034	633	1.976
17482664	57480005	707	1.114
18482661	038960276	278	1.042
19482665	558960005	831	1.974
20482667	83296007	873	0.802
21482658	70896008	318	1.245
22482660	204400005	173	1.042
23482870	18796008	513	0.73
24482870	72396010	175	1.137
25482871	04496010	701	1.083
26482872	5497011	328	1.082
27482873	47180011	88	1.000
28482874	24196012	317	2.013
29482876	07706013	1412	2.014
30482877	01510014	420	0
31482952	02996017	449	0.606
32482963	1990017	322	1.943
33482935	34196018	005	1.023
34482886	17396018	513	5.112
35482892	0619601	353	1.479
36482892	07196022	73	3.292
37482815	2449602	433	1.018
38482890	11896024	858	3.994
39482894	06196028	578	0.9
40482700	3196027	484	0.816
41482701	04496027	993	0.957
42482701	78796028	581	1.042
43482702	50696028	244	0.89
44482703	31896029	771	3.015
45482705	44796031	804	1.16
46482708	38796032	811	2.028
47482708	01196033	788	8.897
48482718	28796030	078	0.965
49482722	57196044	37	0.604
50482728	84296049	881	1.029
51482730	87796050	283	1.034
52482731	52996050	868	1.013
53482732	37796051	433	1.971
54482734	07196052	526	0.862
55482734	7196053	084	7.894
56482741	19896057	835	8.516
57482741	41896063	202	8.619
58482755	70896068	542	1.103
59482756	10796069	212	0.936
60482757	50496069	711	0.905
61482758	10796070	233	0.815
62482758	08196070	24	4.715
63482758	47396071	018	10.817
64482748	30396083	816	16.44
65482734	15896082	105	15.427
66482720	34296089	059	0.182
67482720	21596088	90	0.336
68482720	00096099	229	16.224
69482735	25596114	81	8.277
70482879	56896117	749	17.306
71482654	51496126	426	8.107
72482859	1796126	504	89.895

PARCELA1=12533 Tarea P=438.15m



HPR 699



Planșă 106369_01

Coordonate pcd. de c. s.p.

Fi	X [m]	Y [m]	Z [m]
1	147240.00	71400.00	140.00
2	147240.00	71400.00	140.00
3	147240.00	71400.00	140.00
4	147240.00	71400.00	140.00
5	147240.00	71400.00	140.00
6	147240.00	71400.00	140.00
7	147240.00	71400.00	140.00
8	147240.00	71400.00	140.00
9	147240.00	71400.00	140.00
10	147240.00	71400.00	140.00
11	147240.00	71400.00	140.00
12	147240.00	71400.00	140.00
13	147240.00	71400.00	140.00
14	147240.00	71400.00	140.00
15	147240.00	71400.00	140.00
16	147240.00	71400.00	140.00
17	147240.00	71400.00	140.00
18	147240.00	71400.00	140.00
19	147240.00	71400.00	140.00
20	147240.00	71400.00	140.00
21	147240.00	71400.00	140.00
22	147240.00	71400.00	140.00
23	147240.00	71400.00	140.00
24	147240.00	71400.00	140.00
25	147240.00	71400.00	140.00
26	147240.00	71400.00	140.00
27	147240.00	71400.00	140.00
28	147240.00	71400.00	140.00
29	147240.00	71400.00	140.00
30	147240.00	71400.00	140.00
31	147240.00	71400.00	140.00
32	147240.00	71400.00	140.00
33	147240.00	71400.00	140.00
34	147240.00	71400.00	140.00
35	147240.00	71400.00	140.00
36	147240.00	71400.00	140.00
37	147240.00	71400.00	140.00
38	147240.00	71400.00	140.00
39	147240.00	71400.00	140.00
40	147240.00	71400.00	140.00
41	147240.00	71400.00	140.00
42	147240.00	71400.00	140.00
43	147240.00	71400.00	140.00
44	147240.00	71400.00	140.00
45	147240.00	71400.00	140.00
46	147240.00	71400.00	140.00
47	147240.00	71400.00	140.00
48	147240.00	71400.00	140.00
49	147240.00	71400.00	140.00
50	147240.00	71400.00	140.00
51	147240.00	71400.00	140.00
52	147240.00	71400.00	140.00
53	147240.00	71400.00	140.00
54	147240.00	71400.00	140.00
55	147240.00	71400.00	140.00
56	147240.00	71400.00	140.00
57	147240.00	71400.00	140.00
58	147240.00	71400.00	140.00
59	147240.00	71400.00	140.00
60	147240.00	71400.00	140.00
61	147240.00	71400.00	140.00
62	147240.00	71400.00	140.00
63	147240.00	71400.00	140.00
64	147240.00	71400.00	140.00
65	147240.00	71400.00	140.00
66	147240.00	71400.00	140.00
67	147240.00	71400.00	140.00
68	147240.00	71400.00	140.00
69	147240.00	71400.00	140.00
70	147240.00	71400.00	140.00
71	147240.00	71400.00	140.00
72	147240.00	71400.00	140.00
73	147240.00	71400.00	140.00
74	147240.00	71400.00	140.00
75	147240.00	71400.00	140.00
76	147240.00	71400.00	140.00
77	147240.00	71400.00	140.00
78	147240.00	71400.00	140.00
79	147240.00	71400.00	140.00
80	147240.00	71400.00	140.00
81	147240.00	71400.00	140.00
82	147240.00	71400.00	140.00
83	147240.00	71400.00	140.00
84	147240.00	71400.00	140.00
85	147240.00	71400.00	140.00
86	147240.00	71400.00	140.00
87	147240.00	71400.00	140.00
88	147240.00	71400.00	140.00
89	147240.00	71400.00	140.00
90	147240.00	71400.00	140.00
91	147240.00	71400.00	140.00
92	147240.00	71400.00	140.00
93	147240.00	71400.00	140.00
94	147240.00	71400.00	140.00
95	147240.00	71400.00	140.00
96	147240.00	71400.00	140.00
97	147240.00	71400.00	140.00
98	147240.00	71400.00	140.00
99	147240.00	71400.00	140.00
100	147240.00	71400.00	140.00

PARCEL2)14724000 P=555.143m

Planșă 106369_02

Coordonate pcd. de c. s.p.

Fi	X [m]	Y [m]	Z [m]
1	147240.00	71400.00	140.00
2	147240.00	71400.00	140.00
3	147240.00	71400.00	140.00
4	147240.00	71400.00	140.00
5	147240.00	71400.00	140.00
6	147240.00	71400.00	140.00
7	147240.00	71400.00	140.00
8	147240.00	71400.00	140.00
9	147240.00	71400.00	140.00
10	147240.00	71400.00	140.00
11	147240.00	71400.00	140.00
12	147240.00	71400.00	140.00
13	147240.00	71400.00	140.00
14	147240.00	71400.00	140.00
15	147240.00	71400.00	140.00
16	147240.00	71400.00	140.00
17	147240.00	71400.00	140.00
18	147240.00	71400.00	140.00
19	147240.00	71400.00	140.00
20	147240.00	71400.00	140.00
21	147240.00	71400.00	140.00
22	147240.00	71400.00	140.00
23	147240.00	71400.00	140.00
24	147240.00	71400.00	140.00
25	147240.00	71400.00	140.00
26	147240.00	71400.00	140.00
27	147240.00	71400.00	140.00
28	147240.00	71400.00	140.00
29	147240.00	71400.00	140.00
30	147240.00	71400.00	140.00
31	147240.00	71400.00	140.00
32	147240.00	71400.00	140.00
33	147240.00	71400.00	140.00
34	147240.00	71400.00	140.00
35	147240.00	71400.00	140.00
36	147240.00	71400.00	140.00
37	147240.00	71400.00	140.00
38	147240.00	71400.00	140.00
39	147240.00	71400.00	140.00
40	147240.00	71400.00	140.00
41	147240.00	71400.00	140.00
42	147240.00	71400.00	140.00
43	147240.00	71400.00	140.00
44	147240.00	71400.00	140.00
45	147240.00	71400.00	140.00
46	147240.00	71400.00	140.00
47	147240.00	71400.00	140.00
48	147240.00	71400.00	140.00
49	147240.00	71400.00	140.00
50	147240.00	71400.00	140.00
51	147240.00	71400.00	140.00
52	147240.00	71400.00	140.00
53	147240.00	71400.00	140.00
54	147240.00	71400.00	140.00
55	147240.00	71400.00	140.00
56	147240.00	71400.00	140.00
57	147240.00	71400.00	140.00
58	147240.00	71400.00	140.00
59	147240.00	71400.00	140.00
60	147240.00	71400.00	140.00
61	147240.00	71400.00	140.00
62	147240.00	71400.00	140.00
63	147240.00	71400.00	140.00
64	147240.00	71400.00	140.00
65	147240.00	71400.00	140.00
66	147240.00	71400.00	140.00
67	147240.00	71400.00	140.00
68	147240.00	71400.00	140.00
69	147240.00	71400.00	140.00
70	147240.00	71400.00	140.00
71	147240.00	71400.00	140.00
72	147240.00	71400.00	140.00
73	147240.00	71400.00	140.00
74	147240.00	71400.00	140.00
75	147240.00	71400.00	140.00
76	147240.00	71400.00	140.00
77	147240.00	71400.00	140.00
78	147240.00	71400.00	140.00
79	147240.00	71400.00	140.00
80	147240.00	71400.00	140.00
81	147240.00	71400.00	140.00
82	147240.00	71400.00	140.00
83	147240.00	71400.00	140.00
84	147240.00	71400.00	140.00
85	147240.00	71400.00	140.00
86	147240.00	71400.00	140.00
87	147240.00	71400.00	140.00
88	147240.00	71400.00	140.00
89	147240.00	71400.00	140.00
90	147240.00	71400.00	140.00
91	147240.00	71400.00	140.00
92	147240.00	71400.00	140.00
93	147240.00	71400.00	140.00
94	147240.00	71400.00	140.00
95	147240.00	71400.00	140.00
96	147240.00	71400.00	140.00
97	147240.00	71400.00	140.00
98	147240.00	71400.00	140.00
99	147240.00	71400.00	140.00
100	147240.00	71400.00	140.00

SIPARCEL2)14724000 P=555.799m

PLAN PARCELAR

UAT Fagaras - Judet Brasov

Tarla: 15, Parcela. nr. top. 2265/1/1, 2265/2/1, F 694/3, DE 69

Copie spre publicare

Scara 1:2000

Prezentul plan parcelar este valabil insotit de TABLULI. PARCI

Se confirma suprafata din masuratori si
introducerea imobilului in baza de date
Parafa
Semnatura si data
Stampila OCPI

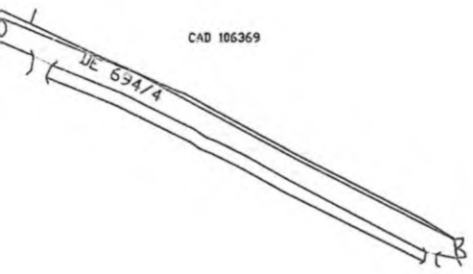
Receptionat : O.C.P.I. Brasov

Data: / /

Vizat: Primar: Sucaciu Gheorghe

Data: 20.08.2021

Executant : SC ARSU CAD SRL - ing. Arsu Ghita Costica



ROMANIA
MUNICIPIUL FAGARAS
Județul Brașov

CERTIFICAT DE AUTORIZARE

15.08.2021

SC ARSU CAD S.R.L.

CLASA III

1301/06.03.2018

OCPI

TABEL PARCELAR F 694/3, DE 694/4 TARLA 15, UAT FĂGĂRAȘ

COPIE SPRE PUBLICARE

Nr. tarla	Nr.crt (ordinea in tarla)	Nr. cadastru initial	Nr. carte funciara	Nr.parcela/ (nr.topografic)	Nr.cadastral /Nr.C.F*	Suprafata parcela din act (m2)	Categoria de folosinta din act	Suprafata totala imobil din act (m2)	Suprafata totala imobil determinata (m2)	Numele si prenumele proprietarului	Act de proprietate (nr/data)****	Observatii
0	1	2	3	4	5	6	7	8	9	10	11	15
15	1		105201	265/1/1, 2265/2/1		12384	Mlastina	12384	12384	Taflan Niculeta, Taflan Bogdan Claudiu		
	2			694/3		4772	Faneata	4772	4772	Pantelimon S. Lucia-Letiția	PV nr. 48473/19.08.2021	
	3			694/4		1475	Drum	1475	1475	Municipiul Făgăraș		
TOTAL TARLA						18631		18631	18631			

Vizat comisia locală de fond funciar
Președinte.

Sucaciu Gheorghe

Data 20.08.2021



OCPI (recepție)

Stampila si parafa Inspectorului

Stampila OCPI

Executant**)
Ing. Arsu Ghita Costica

(semnatura si stampila)

Valabil doar insotit de planul parcelar receptionat

*) Se va completa la receptia cadastrala

**) In cazul in care planul parcelar este intocmit de o persoana fizica/juridica autorizata, la solicitarea autoritatilor locale, centrale, sau a persoanelor interesate.

***) Doar in cazul in care procedura este demarata de OCPI

****) Se va trece procesul verbal de punere in posesie, in cazul in care nu s-a eliberat titlul de proprietate.

