



ROMÂNIA
JUDEȚUL BRAȘOV

MUNICIPIUL FĂGĂRAȘ

Strada Republicii, Nr. 3, 505200, Tel: 0040368 402 949, Fax: 0040368 402 805
Web: www.primaria-fagaras.ro, Email: secretariat@primaria-fagaras.ro



8

PROIECT

HOTARARE NR. /

privind modificarea și completarea Anexei nr.3 la Contractul de delegare a gestiunii serviciilor de alimentare cu apă și canalizare nr. 9/2009 ca urmare a reevaluării unor bunuri proprietate publică și privată a Municipiului Făgăraș, precum și predarea unor bunuri rezultate din investiții și lucrări în infrastructura de alimentare cu apă și canalizare executate și finalizate pe domeniul public al municipiului Făgăraș , cu încheierea actului adițional în acest sens

CONSILIUL LOCAL AL MUNICIPIULUI FĂGĂRAȘ, întrunit în ședință.....,

Analizând Referatul de aprobare al Primarului Municipiului Fagaras nr. 51439/15.09.2022, raportul comun al Biroului economic –financiar și al Serviciului de utilități publice nr. 51439/1/15.09.2022 se supune spre analiză ,verificare și aprobare modificarea și completarea Anexei nr.3 la Contractul de delegare a gestiunii serviciilor de alimentare cu apă și canalizare nr. 9/2009 ca urmare a reevaluării unor bunuri proprietate publică și privată a Municipiului Făgăraș, precum și predarea unor bunuri rezultate din investiții și lucrări în infrastructura de alimentare cu apă și canalizare executate și finalizate pe domeniul public al municipiului Făgăraș , cu încheierea actului adițional în acest sens

Văzând avizele favorabile ale Comisilor de specialitate ale Consiliului Local _____;

Având în vedere HCL nr. 21/2009 privind delegarea gestiunii serviciului de alimentare cu apă și de canalizare către SC Apă Canal SA Sibiu, HCL nr.41/2009, HCL nr. 140/ 2017 privind aprobarea actualizării Anexei nr.3 la Contractul de delegare a gestiunii serviciilor de alimentare cu apă și canalizare nr. 9/2009 și încheierea unui/unor acte adițional în acest sens, HCL 33/2022 privind actualizarea valorilor de inventar ale bunurilor care aparțin domeniului public și privat al Municipiului Făgăraș, HCL nr. 251/28.07.2022 privind integrarea și atestare apartenenței la domeniul public al Municipiului Făgăraș a bunurilor rezultate din investiții și lucrări în infrastructura de alimentare cu apă și canalizare executate și finalizate pe domeniul public al Municipiului Făgăraș, executate în perioada 2017-2021, precum și completarea Inventarului bunurilor ce aparțin domeniului public al Municipiului Făgăraș,

În conformitate cu prevederile art. 1 alin(2), art. 2 alin (2) și (3) , art. 10 alin (2), art.15 alin(2) lit.c) , art.24 alin 2, din Legea nr.241/2006 privind serviciul de alimentare cu apă și de canalizare, modificată și completată, ale art. 1 alin(2) lit.a)și b) , art.3, art.6, art. 25, din Legea 51/2006 a serviciilor comunitare de utilități publice, modificată și completată, art. 7, art.8, art. 18 pct. 19, art.43, art.44 din Contractul de delegare a gestiunii serviciilor de alimentare cu apă și canalizare nr. 9/2009, art.8 alin.(1) și (2) din Legea nr. 82/1991 , republicată, OG nr. 81/28.08.2003 privind reevaluarea și amortizarea activelor fixe aflate în patrimoniul instituțiilor publice , modificată și completată, art.1 alin.(1), art.2 alin.(3), art.3, art. 5 alin. (1) lit.e) ,art. 11 si urm. din OMF nr. 3471/2008 pentru aprobarea Normelor metodologice privind reevaluarea și amortizarea activelor fixe corporale aflate în patrimoniul instituțiilor publice

Luând în considerare art. 129, alin (2), lit. c), alin. 6 lit a) din Ordonanța de Urgență nr.57/2019 privind Codul administrativ

În temeiul art. 139 alin. (3) lit. g) si ale art.196 alin.1 lit.a) din OUG nr.57/2019 privind Codul administrativ ,

HOTĂRĂȘTE:

Art.1. – Se modifică și se completează Anexa nr. 3 – Lista bunurilor din domeniul public și privat al municipiului Făgăraș la Contractul de delegare a gestiunii serviciilor de alimentare cu apă și canalizare nr. 9/2009, prin adăugarea bunurilor mijloace fixe prevăzute în **Anexa nr. 1** la prezenta hotărâre , reprezentând bunuri rezultate din investiții și lucrări în infrastructura de alimentare cu apă și canalizare executate și finalizate pe domeniul public al municipiului Făgăraș

Art.2. –Bunurile mijloace fixe prevăzute în Anexa nr.1 la prezenta hotărâre sunt înregistrate în domeniul public al Municipiului Făgăraș cu următoarele numere de inventar și valori:

- 2107510165-Rețea apă și branșamente str. Salcâmului et.I-44.424,84 lei
- 2107510164- Rețea apă și branșamente str. Salcâmului et.I-144.626,79 lei
- 2107510161-Rețea canalizare menajeră str. Salcâmului- 306.376,84 lei
- 2107510167-Extindere rețea canalizare apă menajeră Sos. Combinatului-7.904,90 lei
- 2107510166- Rețea apă și canalizare str. Podului-Libertății- 108.168,16 lei
- 2107510104-Rețea canalizare Sos Hurezului- 2.222.703,27 lei
- 2107510103- Rețea canalizare str. Salcâmului-2.665.301,22 lei
- 2107510102-Rețea canalizare str. Forjei- 278.449,32 lei

și se predau spre administrare și exploatare operatorului SC Apă Canal Sibiu SA prin Asociația de Dezvoltare Intercomunitară "ASOCIAȚIA DE APĂ" Sibiu, reprezentând bunuri de retur., conform fișelor mijloacelor fixe , Anexa nr.2 de la A la G, părți integrante din prezenta hotărâre.

Art.3. – Se aprobă actualizarea Anexei nr. 3 – Lista bunurilor din domeniul public și privat al municipiului Făgăraș la Contractul de delegare a gestiunii serviciilor de alimentare cu apă și canalizare nr. 9/2009 ca urmare a predării bunurilor rezultate din investiții și lucrări în infrastructura de alimentare cu apă și canalizare executate și finalizate pe domeniul public al municipiului Făgăraș prevăzute în Anexa nr.1 cu valoarea de 5.777.955,34 lei

Art.4. – Se aprobă actualizarea Anexei nr. 3 – Lista bunurilor din domeniul public și privat al municipiului Făgăraș la Contractul de delegare a gestiunii serviciilor de alimentare cu apă și canalizare nr. 9/2009, bunuri concesionate către SC Apă Canal Sibiu SA, ca urmare a reevaluării unor bunuri proprietate publică și privată a Municipiului Făgăraș cu suma de 1.751.013,59 lei, conform Anexei nr. 3 parte integrantă din prezenta hotărâre.

Art.5. – Valoarea concesiunii se suplimentează cu suma de 7.528.968,93 lei, urmând a se încheia un proces-verbal de predare-primire a formei actualizate a Anexei nr. 3 la Contractul de delegare a gestiunii serviciilor de alimentare cu apă și canalizare nr. 9/2009.

Art.6. – Contractul de delegare a gestiunii serviciilor de alimentare cu apă și canalizare nr. 9/2009 se modifică și se completează corespunzător prin Act adițional.

Art.7. – Se imputernicește Primarul Municipiului Făgăraș să semneze Actul adițional la Contractul de delegare a gestiunii serviciilor de alimentare cu apă și canalizare nr. 9/2009

Art.8. – Cu ducerea la îndeplinire a prevederilor prezentei hotărâri, se încredințează Primarul Municipiului Făgăraș prin Serviciului de utilități publice, Direcția Buget-finanțe, Asociația de Dezvoltare Comunitară "ASOCIAȚIA DE APĂ" Sibiu și Sc Apă Canal Sibiu SA.

Art.9. – Prezenta hotărâre se aduce la cunostință publică , respectiv se comunică Primarului Municipiului Făgăraș, celor nominalizați cu aducerea la îndeplinire și se comunică Instituției Prefectului în vederea exercitării controlului cu privire la legalitate.

**Initiator, PRIMAR
SUCACIU GHEORGHE**



**Vizat pentru legalitate
pt. Secretar General
CRIȘAN CAMELIA**





Nr. 51439/15.09.2022

REFERAT DE APROBARE

La proiectul de hotărâre al consiliului local privind aprobarea modificării și completării Anexei nr.3 la Contractul de delegare a gestiunii serviciilor de alimentare cu apă și canalizare nr. 9/2009 ca urmare a reevaluării unor bunuri proprietate publică și privată a Municipiului Făgăraș, precum și predarea unor bunuri rezultate din investiții și lucrări în infrastructura de alimentare cu apă și canalizare executate și finalizate pe domeniul public al municipiului Făgăraș, cu încheierea actului adițional în acest sens

Serviciile publice de interes local sunt serviciile publice care răspund în principal nevoilor colectivităților locale și care sunt realizate în mod optim prin acțiunea autorităților administrației publice locale. Autoritățile administrației publice locale, prin acte administrative, au competența de înființare/organizare a structurilor responsabile pentru prestarea serviciilor care răspund în principal nevoilor specifice colectivității locale. Serviciile de utilități publice fac obiectul unor obligații specifice de serviciu public în scopul asigurării unui nivel ridicat al calității siguranței și accesibilității, egalității de tratament, promovării accesului universal și a drepturilor utilizatorilor, astfel cu rezultă din art. 1 alin.4 din Legea 51/2006. Potrivit art. 8 din Legea contabilității nr. 81/1991 : (1) Evaluarea elementelor deținute cu ocazia inventarierii și prezentarea acestora în situațiile financiare anuale se fac potrivit reglementărilor contabile aplicabile și alin. (2) Reevaluarea imobilizărilor corporale se face la valoarea justă, în conformitate cu prevederile reglementărilor contabile aplicabile.

Procedura supusă aprobării este realizată cu respectarea prevederilor OG.nr 81/2003 privind reevaluarea și amortizarea activelor fixe aflate în patrimoniul instituțiilor publice și a art. 43 din Contractul de delegare a gestiunii serviciilor de alimentare cu apă și canalizare nr. 9/2009

Conform HCL 33/2022 privind actualizarea valorilor de inventar ale bunurilor care aparțin domeniului public și privat al Municipiului Făgăraș prevăzute în Anexa nr.3, valoarea de inventar a bunurilor domeniul public predate către SC Apă Canal Sibiu SA se suplimentează cu valoarea de 1.751.013,59 lei

Conform HCL nr. 251/28.07.2022 privind integrarea și atestarea apartenenței la domeniul public al Municipiului Făgăraș a bunurilor rezultate din investiții și lucrări în infrastructura de alimentare cu apă și canalizare executate și finalizate pe domeniul public al Municipiului Făgăraș, executate în perioada 2017-2021, precum și completarea Inventarului bunurilor ce aparțin domeniului public al Municipiului Făgăraș se predau spre administrare și exploatare operatorului SC Apă canal Sibiu SA prin Asociația de Dezvoltare Intercomunitară "ASOCIAȚIA DE APĂ" Sibiu, bunurile prevăzute în Anexa nr. 1. Actualizarea Anexei nr. 3 – Lista bunurilor din domeniul public și privat al municipiului Făgăraș la Contractul de delegare a gestiunii serviciilor de alimentare cu apă și canalizare nr. 9/2009 se realizează și urmare a predării bunurilor rezultate din investiții și lucrări în infrastructura de alimentare cu apă și canalizare executate și finalizate pe domeniul public al municipiului Făgăraș prevăzute în Anexa nr.1 cu valoarea de 5.777.955,34 lei

Valoarea concesiunii se suplimentează cu valoarea de 7.528.968,93 lei, formată din valoarea de reevaluare (1.751.013,59 lei) și din valoarea bunurilor predate prin prezentul proiect de hotărâre (5.777.955,34 lei), urmând a se încheia un act adițional și un proces-verbal de predare-primire a formei actualizate a Anexei nr. 3 la Contractul de delegare a gestiunii serviciilor de alimentare cu apă și canalizare nr. 9/2009.

Pe considerentele prevăzute în art. 3 alin 2 din Legea 51/2006 în organizarea, funcționarea și dezvoltarea serviciilor de utilități publice interesul general al colectivităților locale este prioritar. Prevederile prezentei legi vizează satisfacerea cât mai completă a cerințelor utilizatorilor, protejarea intereselor acestora, întărirea coeziunii economico-sociale la nivelul colectivităților locale, precum și dezvoltarea durabilă a unităților administrativ-teritoriale a fost elaborat prezentul proiect de hotărâre în scopul de a conduce la o mai bună protecție a mediului inconjurător și, totodată, pentru a răspunde nevoilor cetățenilor municipiului.

Față de cele de mai sus va supunem spre analiză, verificare și aprobare prezentul proiect de hotărâre cu privire la aprobarea modificării și completării Anexei nr.3 la Contractul de delegare a gestiunii serviciilor de alimentare cu apă și canalizare nr. 9/2009 ca urmare predării unor bunuri și a reevaluării bunurilor care aparțin domeniului public al Municipiului Făgăraș, aferente Contractul de lucrări CL 10/2016 "Reabilitarea captării și a aducțiunilor pentru Municipiul Făgăraș"

PRIMAR
GHEORGHE SUCACIU



Nr. 51439/1/15.09.2022
Repertizat pentru avizare
la comisia _____

AVIZAT PRIMAR
GHEORGHE SUCACIU

RAPORTUL COMPARTIMENTULUI DE RESORT DE COMPLETARE
LA PROIECTUL DE HOTARARE AL
CONSILIULUI LOCAL

La proiectul de hotarare al consiliului local privind aprobarea modificării și completării Anexei nr.3 la Contractul de delegare a gestiunii serviciilor de alimentare cu apă și canalizare nr. 9/2009 ca urmare a reevaluării unor bunuri proprietate publică și privată a Municipiului Făgăraș, precum și predarea unor bunuri rezultate din investiții și lucrări în infrastructura de alimentare cu apă și canalizare executate și finalizate pe domeniul public al municipiului Făgăraș, cu încheierea actului adițional în acest sens

Prin noțiunea de instituția publică legiuitorul o definește ca fiind o structură funcțională care acționează în regim de putere publică și/sau prestează servicii publice și care este finanțată din venituri bugetare și/sau din venituri proprii, în condițiile legii finanțelor publice.

În accepțiunea codului administrativ, în categoria organismelor prestatoare de servicii publice sau de utilitate publică în unitățile administrativ-teritoriale se includ: operatori de servicii comunitare de utilități publice locale. Serviciile publice de interes local sunt serviciile publice care răspund în principal nevoilor colectivităților locale și care sunt realizate în mod optim prin acțiunea autorităților administrației publice locale. Autoritățile administrației publice locale, prin acte administrative, au competența de înființare/organizare a structurilor responsabile pentru prestarea serviciilor care răspund în principal nevoilor specifice colectivității locale.

Serviciile de utilități publice fac obiectul unor obligații specifice de serviciu public în scopul asigurării unui nivel ridicat al calității siguranței și accesibilității, egalității de tratament, promovării accesului universal și a drepturilor utilizatorilor, astfel cu rezultă din art. 1 alin.4 din Legea 51/2006.

Potrivit art. 8 din Legea contabilității nr. 81/1991

(1) Evaluarea elementelor deținute cu ocazia inventarierii și prezentarea acestora în situațiile financiare anuale se fac potrivit reglementărilor contabile aplicabile.

(2) Reevaluarea imobilizărilor corporale se face la valoarea justă, în conformitate cu prevederile reglementărilor contabile aplicabile.

Procedura supusă aprobării este realizată cu respectarea prevederilor OG.nr 81/2003 privind reevaluarea și amortizarea activelor fixe aflate în patrimoniul instituțiilor publice și a art. 43 din Contractul de delegare a gestiunii serviciilor de alimentare cu apă și canalizare nr. 9/2009

Potrivit art.1 din OMF nr. 3471/2008 prin acțiunea de reevaluare a activelor fixe corporale existente în patrimoniul instituțiilor publice se realizează actualizarea valorii elementelor patrimoniale respective în situațiile financiare anuale ale anului în care s-a efectuat reevaluarea. În cazul reevaluării efectuate de specialiști din cadrul instituțiilor publice, pentru desfășurarea în bune condiții a operațiunilor de inventariere și reevaluare, în comisii vor fi numite persoane cu pregătire corespunzătoare economică și tehnică în domeniu, care să asigure efectuarea corectă și la timp a inventarierii activelor fixe corporale și să poată aprecia starea, respectiv gradul de uzură fizică și morală, utilitatea și valoarea de piață a acestora.

Pentru determinarea diferențelor din reevaluarea activelor fixe corporale aflate în patrimoniul instituțiilor publice, respectiv a valorii rămase actualizate, se vor avea în vedere următoarele:

e) rata inflației (indicele prețurilor de consum) comunicată de Institutul Național de Statistică, astfel cum se indică în art.5 alin.(1) lit.e) din OMF nr. 3471/2008

Conform art. 11 alin.1 și alin. 2 din actul normative mai sus menționat începând cu data de 1 ianuarie 2008, activele fixe corporale de natura construcțiilor și terenurilor aflate în patrimoniul instituțiilor publice vor fi reevaluate cel puțin o dată la 3 ani de o comisie numită de conducătorul

instituției publice sau de evaluatori autorizați conform reglementărilor legale în vigoare, rezultatele reevaluării urmând a fi înregistrate în contabilitate până la finele anului în care s-a efectuat reevaluarea. În situația în care reevaluarea construcțiilor și terenurilor se efectuează de o comisie numită de conducătorul instituției publice, se procedează în mod similar cu reevaluarea celorlalte active fixe corporale, potrivit prevederilor art. 5-9 din prezentele norme metodologice.

Conform HCL 33/2022 privind actualizarea valorilor de inventar ale bunurilor care aparțin domeniului public și privat al Municipiului Făgăraș prevăzute în Anexa nr.3, valoarea de inventar a bunurilor domeniul public predate către SC Apă Canal Sibiu SA se suplimentează cu valoarea de 1.751.013,59 lei

Conform HCL nr. 251/28.07.2022 privind integrarea și atestarea apartenenței la domeniul public al Municipiului Făgăraș a bunurilor rezultate din investiții și lucrări în infrastructura de alimentare cu apă și canalizare executate și finalizate pe domeniul public al Municipiului Făgăraș, executate în perioada 2017-2021, precum și completarea Inventarului bunurilor ce aparțin domeniului public al Municipiului Făgăraș se predau spre administrare și exploatare operatorului SC Apă canal Sibiu SA prin Asociația de Dezvoltare Intercomunitară "ASOCIAȚIA DE APĂ "Sibiu, bunurile prevăzute în Anexa nr. 1

Actualizarea Anexei nr. 3 – Lista bunurilor din domeniul public și privat al municipiului Făgăraș la Contractul de delegare a gestiunii serviciilor de alimentare cu apă și canalizare nr. 9/2009 se realizează și urmare a predării bunurilor rezultate din investiții și lucrări în infrastructura de alimentare cu apă și canalizare executate și finalizate pe domeniul public al municipiului Făgăraș prevăzute în Anexa nr.1 cu valoarea de 5.777.955,34 lei

Valoare concesiunii se suplimentează cu valoarea de 7.528.968,93 lei, formată din valoarea de reevaluare (1.751.013,59 lei) și din valoarea bunurilor predate prin prezentul proiect de hotărâre (5.777.955,34 lei), urmând a se încheia un act adițional și un proces-verbal de predare-primire a formei actualizate a Anexei nr. 3 la Contractul de delegare a gestiunii serviciilor de alimentare cu apă și canalizare nr. 9/2009.

Pe considerentele prevăzute în art. 3 alin 2 din Legea 51/2006 în organizarea, funcționarea și dezvoltarea serviciilor de utilități publice interesul general al colectivităților locale este prioritar. Prevederile prezentei legi vizează satisfacerea cât mai completă a cerințelor utilizatorilor, protejarea intereselor acestora, întărirea coeziunii economico-sociale la nivelul colectivităților locale, precum și dezvoltarea durabilă a unităților administrativ-teritoriale a fost elaborat prezentul proiect de hotărâre în scopul de a conduce la o mai buna protecție a mediului inconjurator și , totodata, pentru a raspunde nevoilor cetățenilor municipiului.

Față de cele de mai sus va supunem spre analiză ,verificare și aprobare prezentul proiect de hotărâre cu privire la aprobarea modificării și completării Anexei nr.3 la Contractul de delegare a gestiunii serviciilor de alimentare cu apă și canalizare nr. 9/2009 ca urmare predării unor bunuri și a reevaluării bunurilor care aparțin domeniului public al Municipiului Făgăraș, aferente Contractul de lucrări CL 10/2016 "Reabilitarea captării și a aducțiunilor pentru Municipiul Făgăraș"

Nr. Crt.	Nume/Prenume	Funcția	Data	Semnatura
1	Boer Liliana	Arhitect Sef	15.09.2022	
2	Hârtoagă Ioana	Şef Serviciu Utilități Publice	15.09.2022	
3	Bica Manuela	Şef Biroul economic –financiar	15.09.2022	

Anexa la HCL

Nr. crt	Nr inventar	Codul de clasificatie	Denumirea bunului	Anul dobândirii sau, după caz, al dării în folosință	Valoare la 31.08.2022	Situația juridică actuală
0	1	2	3	6	7	10
1	2107510165	1.8.6	Retea apa si bransamente Str. Salcamului Etapa I	2020	44,424.84	Proprietate Mun. Făgăraș HCL 251/28.07.2022
2	2107510164	1.8.6	Retea apa si bransamente Str. Salcamului Etapa II	2020	144,626.79	Proprietate Mun. Făgăraș HCL 251/28.07.2022
3	2107510161	1.8.7	Retea canalizare menajera Str. Salcamului	2020	306,376.84	Proprietate Mun. Făgăraș HCL 251/28.07.2022
4	2107510167	1.8.6	Extindere retea canalizare apa menajera Soseaua Combinatului	2017	7,904.90	Proprietate Mun. Făgăraș HCL 251/28.07.2022
5	2107510166	1.8.6	Retea apa si canalizare Str. Podului-Libertatii	2020	108,168.16	Proprietate Mun. Făgăraș HCL 251/28.07.2022
6	2107510104	1.8.7	Retea canalizare Soseua Hurezului	2021	2,222,703.27	Proprietate Mun. Făgăraș HCL 251/28.07.2022
7	2107510103	1.8.7	Retea canalizare Str. Salcamului	2021	2,665,301.22	Proprietate Mun. Făgăraș HCL 251/28.07.2022
8	2107510102	1.8.7	Retea canalizare Str Forjei	2021	278,449.32	Proprietate Mun. Făgăraș HCL 251/28.07.2022
					5,777,955.34	

Nume Prenume	Funcția	Semnatura
Liliana Boer	Arhitect sef	
Elena Tanase	Sef birou	
Radu Stelea	Consilier	
Ludu Daniel	Director executiv	
Bica Manuela	Sef birou	

Denumirea	Fișa mijlocului fix	Categorie: Conducte de alimentare, rețele de distribuție, galerii subterane
RETEA APA SI BRANSAMENTE STR. SALCAMLUI ETAPA I		Codul de clasificare: 1.8.6 Data dării în folosință: Iulie 2022 Data amortizării complete: Amortizare lunară: Val amortizată cumulată: Val amortizată rămasă: Domeniu: PUBLIC

Gestiunea: **Apa Canal**
 Magazia: **212.09 - Constructii D.Public 103**

Nr. inventar de la număr la număr	Documentul (data, felul, numărul)	Operațiile care privesc mișcarea, creșterea sau diminuarea valorii mijlocului fix	Număr bucăți	Debit	Credit	Sold	Sold cont 105 "Rezerve din reevaluare"
2107510165	28/07/22, NIR, 30	Nota de receptie	1	44.424,84	0,00	44.424,84	0,00

Contabil
 Contabil



Director
 Director

APROB
ADMITEREA / RESPINGEREA
PRIMAR

Gheorghe Sucaciu



PROCES VERBAL DE RECEPȚIE LA TERMINAREA LUCRĂRILOR

Nr. 32441 din 06.05.2020

Privind execuția lucrărilor – „Lucrări de bransament apă str. Salcimului” Municipiul Fagaras, executate conform – Contract nr. 5673 din 17.02.2020 și Act Adicional nr.1/30.03.2020 încheiat între MUNICIPIUL Făgăraș și S.C. PETRABOG EDIL SRL, com. Lisa, Sat Breaza, nr. 16, jud. Brasov.

1. Imobilul din care face parte obiectul lucrărilor de bransament apă se identifică după cum urmează:

-Intravilanul Municipiului Fagaras, str. Salcimului, mun. Fagaras, jud. Brasov

2. Lucrările au fost executate în baza Autorizației de construire nr. – nu este cazul.

3. Comisia de recepție și-a desfășurat activitatea în data de 06.05.2020 pînă la data de 06.05.2020, conform Dispoziției primarului nr. 1209 din 11.10.2019 fiind formată din:

Președinte:

1. Clont Valentin

Viceprimar - Municipiul Făgăraș

Membrii:

2. Oancea Mariana

Consilier - Municipiul Făgăraș

3. Stelea Radu

Consilier - Municipiul Făgăraș

4. Dan Ioan

Consilier - Municipiul Făgăraș

5. Bucur Sorin

Consilier - Municipiul Făgăraș

4. Au mai participat la recepție în calitate de invitați:

Executant: SC PETRABOG EDIL S.R.L. - Bogdan Petrascu - administrator

5. Secretariatul a fost asigurat de membrii comisiei

6. Constatările comisiei de recepție la terminarea lucrărilor:

6.1. Capacități fizice realizate – conform cantităților real executate „Lucrări de bransament apă str. Salcimului” Municipiul Fagaras.

6.2. Nu au fost remediate aspectele consemnate în Procesul-verbal de suspendare a procesului de recepție la terminarea - nu este cazul



6.3. Nu au fost realizate măsurile prevăzute în avizul de securitate la incendiu și documentația de execuție din punct de vedere al prevenirii și al stingerii incendiilor - **nu este cazul**

6.4. Lucrările cuprinse în lista din anexa nr. 3 la prezentul proces-verbal prezintă vicii care pot fi înlăturate și care prin natura lor implică nerealizarea uneia sau a mai multor cerințe fundamentale, caz în care se impun expertize tehnice, reproiectări, refaceri de lucrări și altele - **nu este cazul**

6.5. Valoarea finală a lucrărilor executate este 37.331,80 lei fără T.V.A – 44.424,85 lei cu T.V.A, reprezentând „Lucrări de bransament apă str. Salcimului” Mun. Făgăraș.

6.6. Perioada de garanție este de **24 luni**

6.7. Alte constatări, inclusiv ca urmare a solicitărilor suplimentare ale comisiei (nu s-a putut examina nemijlocit construcția, se constată că lucrările nu respectă autorizația de construire reprezentantului autorității administrației publice competente care a emis autorizația de construire/desființare, al Inspectoratului de Stat în Construcții - I.S.C., al direcțiilor județene pentru cultură/Direcției pentru Cultură a Municipiului București sau al inspectoratelor județene pentru situații de urgență propun respingerea recepției etc.): - **nu este cazul**

7. În urma constatărilor făcute, comisia de recepție decide:

admiterea recepției la terminarea lucrărilor

respingerea recepției la terminarea lucrărilor

8. Comisia de recepție motivează decizia luată prin: lucrările efectuate sunt conform contractului/achiziției

9. Comisia de recepție recomandă luarea următoarelor măsuri: urmărirea în timp a lucrărilor executate

10. Prezentul proces-verbal, conținând 2 file și 0 anexe numerotate, cu un total de 2 file, a fost încheiat astăzi 06.05.2020 în 4 exemplare

11. Alte mențiuni - nu este cazul

Comisia de recepție

Președinte:

Clont Valentin

Membrii:

Oancea Mariana

Stelea Radu

Dan Ioan

Bucur Sorin

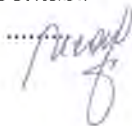
Alți participanți: Executant: S.C. PETRABOG EDIL S.R.L.

Semnatura



Denumirea		Fișa mijlocului fix		Categoriza: Conducte de alimentare, rețele de distribuție, galerii subterane			
RETEA APA SI BRANSAMENTE STR. SALCAMULUI ETAPA II				Codul de clasificare: 1.8.6 Data dării în folosință: Iulie 2022 Data amortizării complete: Amortizare lunară: Val amortizată cumulată: Val amortizată rămasă: Domeniu: PUBLIC			
Gestiunea: Apa Canal Magazia: 212.09 - Constructii D.Public 103							
Nr. inventar de la număr la număr	Documentul (data, felul, numărul)	Operațiile care privesc mișcarea, creșterea sau diminuarea valorii mijlocului fix	Număr bucăți	Debit	Credit	Sold	Sold cont 105 "Rezerve din reevaluare"
2107510164	28/07/22, NIR, 30	Nota de recepție	1	144.626,79	0,00	144.626,79	0,00

Contabil
Contabil



Director
Director



12

12

3



ROMANIA
JUDEȚUL BRAȘOV
MUNICIPIUL FAGĂRAȘ

Strada Republicii, Nr. 3, 505200, Tel: 0040 268 213 313, Fax: 0040 268 213 020
Web: www.primaria-fagaras.ro, Email: secretariat@primaria-fagaras.ro



APROB
ADMITEREA / RESPINGERE
PRIMAR
Gheorghe Sucaciu

GF

PROCES VERBAL DE RECEPTIE LA TERMINAREA LUCRARILOR

Nr. 52412 din 10.11.2020

Privind execuția lucrărilor - **Retea alimentare cu apa și bransamente str. Salcimului - etapa I** Municipiul Fagaras, executate conform - **Contract nr. 46761/1 din 18.09.2020** încheiat într **MUNICIPIUL Făgăraș și S.C. PETRABOG EDIL SRL**, com. Lisa, Sat Breaza, nr. 16, jud. Brasov.

1. Imobilul din care face parte obiectul lucrarilor de bransament apa se identifică după cum urmează:

-Intravilanul Municipiului Fagaras, str. Salcimului, mun. Fagaras, jud. Brasov

2. Lucrările au fost executate în baza Autorizației de construire nr. - nu este cazul.

3. Comisia de recepție și-a desfășurat activitatea in data de 10.11.2020 pina la data de 10.11.2020, conform Dispoziției primarului nr. 1209 din 11.10.2019 fiind formată din:

Președinte:

1. Boer I lliana Arhitect sef - Municipiul Făgăraș

Membrii:

- 2. Bica Adrian Sef serviciu - Municipiul Făgăraș
- 3. Stelea Radu Consilier - Municipiul Făgăraș
- 4. Dan Ioan Consilier - Municipiul Făgăraș
- 5. Oancea Mariana Consilier - Municipiul Făgăraș

4. Au mai participat la receptie in calitate de invitati:

Executant: SC PETRABOG EDIL S.R.L. - Bogdan Petrascu - administrator

5. Secretariatul a fost asigurat de membrii comisiei

6. Constatările comisiei de recepție la terminarea lucrărilor:

6.1. Capacități fizice realizate - conform cantităților real executate **Retea alimentare cu apa și bransamente str. Salcimului - etapa II** Municipiul Fagaras.

6.2. Nu au fost remediate aspectele consemnate în Procesul-verbal de suspendare a procesului de recepție la terminarea - **nu este cazul**



6.3. Nu au fost realizate măsurile prevăzute în avizul de securitate la incendiu și documentația de execuție din punct de vedere al prevenirii și al stingerii incendiilor - **nu este cazul**

6.4. Lucrările cuprinse în lista din anexa nr. 3 la prezentul proces-verbal prezintă vicii care pot fi înlăturate și care prin natura lor implică nerealizarea uneia sau a mai multor cerințe fundamentale, caz în care se impun expertize tehnice, reproiectări, refaceri de lucrări și altele - **nu este cazul**

6.5. Valoarea finală a lucrărilor executate este **121.535,12 lei fără T.V.A**, **144.626,79 lei cu T.V.A**, reprezentând - **Retea alimentare cu apă și bransamente str. Salcimului - etapa II Mur Fagaras.**

6.6. Perioada de garanție este de **24 luni**

6.7. Alte constatări, inclusiv ca urmare a solicitărilor suplimentare ale comisiei (nu s-a putut examina nemijlocit construcția, se constată că lucrările nu respectă autorizația de construire, reprezentantul autorității administrației publice competente care a emis autorizația de construire/desființare, al Inspectoratului de Stat în Construcții - I.S.C., al direcțiilor județene pentru cultură/Direcției pentru Cultură a Municipiului București sau al inspectoratelor județene pentru situații de urgență propun respingerea recepției etc.): - **nu este cazul**

7. În urma constatărilor făcute, comisia de recepție decide:

admiterea recepției la terminarea lucrărilor

respingerea recepției la terminarea lucrărilor

8. Comisia de recepție motivează decizia luată prin: lucrările efectuate sunt conform contractului/achiziției

9. Comisia de recepție recomandă luarea următoarelor măsuri: urmărirea în timp a lucrărilor executate

10. Prezentul proces-verbal, conținând 2 file și 0 anexe numerotate, cu un total de 2 file, a fost încheiat astăzi 10.11.2020 în 4 exemplare

11. Alte mențiuni - **nu este cazul**

Comisia de recepție

Președinte:

Boer Liliana

Membrii:

Bica Adrian

Stelea Radu

Dan Ioan

Oancea Mariana

Alți participanți: Executant: S.C. PETRABOG EDIL S.R.L.

Semnatura

de executat



Denumirea	Fișa mijlocului fix	Categorie: Conducte pentru canalizare, in afara de:
Retea canalizare menajera str. Salcamului		Codul de clasificare: 1.8.7 Data dării în folosință: Iunie 2022 Data amortizării complete: Amortizare lunară: Val amortizată cumulată: Val amortizată rămasă: Domeniu: PUBLIC

Gestiunea: **Apa Canal**Magazia: **212.09 - Constructii D.Public 103**

Nr. inventar de la număr la număr	Documentul (data, felul, numărul)	Operațiile care privesc mișcarea, creșterea sau diminuarea valorii mijlocului fix	Număr bucăți	Debit	Credit	Sold	Sold cont 105 "Rezerve din reevaluare"
2107510161	29/06/22, NIR, 27	Nota de receptie	1	306.376,84	0,00	306.376,84	0,00

Contabil

Contabil



Director

Director



b



APROB
ADMITEREA/RESPINGEREA
INVESTITOR
MUNICIPIUL FAGĂRAȘ
PRIMAR,

MUNICIPIUL FAGĂRAȘ
Nr. 53280
Ziua 19 Luna 11 Anul 2020

ROMANIA
MUNICIPIUL
FAGĂRAȘ
JUDEȚUL BRAȘOV
1

privind execuția lucrărilor de construcții aferente investiției "Extindere rețea canalizare menajeră strada Salcâmului, mun.Făgăraș, Jud.Brașov", lucrări executate în cadrul Contractului nr.34402 din 26.05.2020, încheiat între PRIMĂRIA MUN.FĂGĂRAȘ ȘI SC PETRABOG EDIL SRL Breaza.

1. Imobilul care face obiectul investiției se identifică după cum urmează:

- adresa administrativă: mun.Făgăraș, str.Salcâmului, jud.Brașov;

- număr cadastral/număr topografic: 105858

- număr carte funciară:105858

2. Lucrările au fost executate în baza Autorizației de construire nr. 11, eliberată de Primăria mun. Făgăraș, la data de 14.02.2020, cu valabilitate până la data: 14.02.2021

3. Comisia de recepție numită prin dispoziția nr.1370/16.11.2020, -a desfășurat activitatea de la data: 19.11.2020, până la data: 19.11.2020, fiind formată din:

Președinte:ing. BOER Liliana - Municipiul Făgăraș

Membri: ing. DAN Ioan -- Municipiul Făgăraș

Ing. Brădeanu Alexandra inspector specialitate IJC Brașov

Ing. Oancea Mariana - Municipiul Făgăraș

Ing. Stelea Radu - Municipiul Făgăraș

Secretar comisie receptie - ing.Popa Ștefan – diriginte șantier

4. Au mai fost prezenți:

Ing.Cosma Alexandru - - proiectant

Ing.Petrașcu Bogdan executant



5. Secretariatul a fost asigurat de **ing. POPA ȘTEFAN** - **diriginte de santier autorizat în domeniul/domeniile 2.2; 3.3; 5.2; 6**, Autorizație nr. **00029016; 00029590**

6. Constatările comisiei de recepție la terminarea lucrărilor: **Lucrările corespund din punct de vedere cantitativ și calitativ, respectând prevederile proiectului tehnic, autorizației de construire și normativelor tehnice în vigoare**

6.1. Capacități fizice realizate: - **colector PVC-KG Dn160 mm – 54 ml, colector PVC-KG Dn200 mm – 292 ml, cămin vizitare Dn1000 – 8 buc, cămin racord Dn400 mm – 17 buc.**

6.2. Nu au fost remediate aspectele consemnate în Procesul-verbal de suspendare a procesului de recepție la terminarea lucrărilor, inclusiv cele rezultate în urma expertizelor tehnice, ridicărilor topografice, încercărilor suplimentare, probelor, măsurătorilor și altor teste solicitate, în termenul de remediere, cuprinse în lista din anexa nr. 1 la prezentul proces-verbal – **nu e cazul**;

6.3. Nu au fost realizate măsurile prevăzute în avizul de securitate la incendiu și în documentația de execuție din punct de vedere al prevenirii și al stingerii incendiilor, cuprinse în lista din anexa nr. 2 la prezentul proces-verbal – **nu e cazul**.

6.4. Lucrările cuprinse în lista din anexa nr. 3 la prezentul proces-verbal prezintă vicii care nu pot fi înlăturate și care prin natura lor implică nerealizarea uneia sau a mai multor cerințe fundamentale, caz în care se impun expertize tehnice, reproiectări, refaceri de lucrări și altele – **nu e cazul**.

6.5. Valoarea finală a lucrărilor executate este de **256.010,00lei (fără TVA)**.

6.6. Perioada de garanție – **36 luni**.

6.7. Alte constatări, inclusiv ca urmare a solicitărilor suplimentare ale comisiei (nu s-a putut examina nemijlocit construcția, se constată că lucrările nu respectă autorizația de construire, reprezentantul autorității administrației publice competente care a emis autorizația de construire/desființare, al Inspectoratului de Stat în Construcții - I.S.C., al direcțiilor județene pentru cultură/Direcției pentru Cultură a Municipiului București sau al inspectoratelor județene pentru situații de urgență propun respingerea recepției etc.): - **nu e cazul**.

7. În urma constatărilor făcute, comisia de recepție decide:

admiterea recepției la terminarea lucrărilor

respingereă recepției la terminarea lucrărilor

8. Comisia de recepție motivează decizia luată prin:

- **Examinarea vizuală a lucrărilor executate;**
- **Respectarea prevederile proiectului tehnic, autorizației de construire și normativelor tehnice în vigoare;**



- Terminarea lucrărilor prevăzute în contractul de execuție lucrări, conform referatului dirigintei la terminarea lucrărilor ;
- Realizarea lucrărilor în conformitate cu prevederile proiectului tehnic și a autorizației de construire, conform referatului proiectantului la terminarea lucrărilor.

9. Comisia de recepție recomandă luarea următoarelor măsuri: Urmărirea comportării în exploatare conform P133/1999, completarea jurnalului evenimentelor și remedierea eventualelor degradări.

10. Prezentul proces-verbal, conținând 3(trei) file și - anexe numerotate, cu un total de 3(trei) file, a fost încheiat astăzi 19.11.2020, în 6(șase) exemplare.

11. Alte mențiuni :

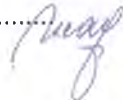
Cartea tehnică a construcției a fost verificată și predată beneficiarului, urmand a fi completată cu documentele întocmite ulterior.

Comisia de recepție	Semnătura
Președinte BOER LILIANA	
Membri: DAN IOAN BRĂDEANU ALEXANDRA OANCEA MARIANA STELEA RADU	
Diriginta șantier: POPA ȘTEFAN	
Invitați: COSMA ALEXANDRU PETRAȘCU BOGDAN	

ROMANIA - I.D.R.A.P. - S.C.
POPA ȘTEFAN
DIRIGINTA ȘANTIER
AUT. NR. 29018, 29008
DOMENII/SUBDOMENII
2.2, 3.3, 5.2, 6

Denumirea		Fișa mijlocului fix		Categorie: Conducte de alimentare, rețele de distribuție, galerii subterane			
EXTINDERE REȚEA CANALIZARE APA MENAJERA SOS COMBINATULUI				Codul de clasificare: 1.8.6 Data dării în folosință: Iulie 2022 Data amortizării complete: Amortizare lunară: Val amortizată cumulată: Val amortizată rămasă: Domeniu: PUBLIC			
Gestiunea: Apa Canal							
Magazia: 212.09 - Constructii D.Public 103							
Nr. inventar de la număr la număr	Documentul (data, felul, numărul)	Operațiile care privesc mișcarea, creșterea sau diminuarea valorii mijlocului fix	Număr bucăți	Debit	Credit	Sold	Sold cont 105 "Rezerve din reevaluare"
2107510167	28/07/22, NIR, 30	Nota de receptie	1	7.904,90	0,00	7.904,90	0,00

Contabil
Contabil

.....


Director
Director

.....


(K)



G



Nr. ~~35257~~ din 17.11.2017

APROBAT
PRIMAR,
Gheorghe Sucaciu

PROCES VERBAL DE RECEPTIE

La terminarea lucrarilor

Incheiat azi 17.11.2017



Privind executia lucrarilor de constructii aferente lucrari "Lucrari de canalizare menajera si pluviala in zona Cartier Belvedere , municipiul Fagaras , judetul Brasov " lucrari executate in baza Contractului nr.33.634 /06.11.2017- Cod CPV- 45231100-6-lucrari generale de constructii de conducte incheiat intre MUNICIPIUL FAGARAS si S.C. PETRABOG EDIL S.R.L- D comuna Lisa , sat Breaza nr.16 , jud. Brasov

1.- Imobilul care face obiectul investitiei se identifica dupa cum urmeaza :

Intravilanul Municipiului Fagaras soseaua Combinatului

2.- Lucrarile au fost executate in baza Autorizatiei de construire nr. -- nu este cazul

3.- Comisia de receptie si-a desfasurat activitatea de la data de 17.11.2017 pana la data

17.11.2017 fiind formata din :

PRESEDINTE :

Clont Valentin Municipiul Fagaras

Membrii :

Stelea Radu Dan Municipiul Fagaras

Dan Ioan Municipiul Fagaras

Oancea Mariana Municipiul Fagaras

Bica Adrian Municipiul Fagaras

Comisia a fost numita in baza dispozitiei primarului nr. 1.547 din 05.09.2017 si nr 955 din 17.05.2017

4.- Au mai fost prezenti la receptie :

S.C. PETRABOG EDIL S.R.L- D comuna Lisa , sat Breaza nr.16 , jud. Brasov

5.- Secretariatul a fost asigurat de membrii comisiei

6.- Constatariile comisiei de receptie la terminarea lucrarilor :

6.1 - Capacitati fizice realizate - conform cantitatilor real executate

lex - cfb
- c - for

Am primit ...





6.2 – Nu au fost remediate aspectele consemnate in procesul verbal de suspendare a procesului de receptie la terminarea lucrarilor – nu este cazul

6.3- Nu au fost realizate masurile prevazute in avizul de securitate la incendiu si in documentatia de executie din punct de vedere al prevenirii si al stingerii incendiilor - nu este cazul

6.4- Lucrarile cuprinse in lista din anexa nr. 3 la prezentul proces verbal prezinta vicii care nu pot fi inlaturate si care prin naturalor implica nerealizarea uneia sau mai multor cerinte fundamentale , caz in care se impun expertize tehnice , reproiectari, refaceri de lucrari si altele – nu este cazul

6.5 -Valoarea finala a lucrarilor executate este de 6.642,77 lei fara TVA si de 1262,13 lei cu TVA .

6.6- Perioada de garantie este de 12 luni .

6.7- Alte constatari , inclusiv ca urmare a solicitarilor suplimentare ale comisiei -- nu este cazul

7.- In urma constatarilor facute , comisia de receptie decide :

- admiterea receptiei la treminarea lucrarilor
- respingerea receptiei la treminarea lucrarilor

8.- Comisia de receptie motiveaza decizia luata prin : lucrarile efectuate sunt conform contractului

9.- Comisia de receptie recomanda luarea urmatoarelor masuri: urmarirea in timp a lucrarilor executate .

10.-Prezentul proces verbal , continand 2 file si 0 anexe numerotate , cu un total de 2 file , a fost incheiat astazi 17.11.2017 in 4 exemplare .

11.- Alte mentiuni nu este cazul

COMISIA DE RECEPTIE

PRESEDINTE

Clont Valentin

Membri

Stelea Radu Dan

Dan Ioan

Oancea Mariana

Bica Adrian

Sc. natura



Executant:


S.C. PETRABOG EDIL S.R.L- D sat Breaza



Denumirea		Fișa mijlocului fix		Categoria: Conducte de alimentare, rețele de distribuție, galerii subterane			
RETEA APA SI CANALIZARE STR. PODULUI- LIBERTATII				Codul de clasificare: 1.8.6 Data dării în folosință: Iulie 2022 Data amortizării complete: Amortizare lunară: Val amortizată cumulată: Val amortizată rămasă: Domeniu: PUBLIC			
Gestiunea: Apa Canal Magazia: 212.09 - Constructii D.Public 103							
Nr. inventar de la număr la număr	Documentul (data, felul, numărul)	Operațiile care privesc mișcarea, creșterea sau diminuarea valorii mijlocului fix	Număr bucăți	Debit	Credit	Sold	Sold cont 105 "Rezerve din reevaluare"
2107510166	28/07/22, NIR, 30	Nota de receptie	1	108.168,16	0,00	108.168,16	0,00

Contabil

Contabil

.....


Director

Director

.....




5

ROMÂNIA
JUDEȚUL BRAȘOV
MUNICIPIUL FĂGĂRAȘ

Strada Republicii, Nr. 3, 505200. Tel: 0040 268 211 313, Fax: 0040 268 213 020
Web: www.primaria-fagaras.ro, Email: secretariat@primaria-fagaras.ro

APROB
ADMITEREA / RESPINGERE
PRIMAR



Gheorghe Sucaciu

PROCES VERBAL DE RECEPȚIE LA TERMINAREA LUCRĂRILOR

Nr. 32351 din 05.05.2020

Privind execuția lucrărilor – „Lucrari de bransament apa si canalizare str. Podului” Municipiul Fagaras, executate conform – Contract nr. 5674 din 17.02.2020 si Act Aditional nr.1/24.03.2020 încheiat între MUNICIPIUL Făgăraș și S.C. PETRABOG EDIL SRL, com. Lisa, Sat Breaza, nr. 16, jud. Brasov.

1. Imobilul din care face parte obiectul lucrariilor de bransament apa si canalizare se identifica după cum urmează:

-Intravilanul Municipiului Fagaras, str. Podului, mun. Fagaras, jud. Brasov

2. Lucrările au fost executate în baza Autorizației de construire nr. – nu este cazul.

3. Comisia de recepție și-a desfășurat activitatea in data de 05.05.2020 pina la data de 05.05.2020, conform Dispoziției primarului nr. 1209 din 11.10.2019 fiind formată din:

Președinte:

1. Clont Valentin

Viceprimar - Municipiul Făgăraș

Membrii:

2. Bica Adrian

Sef serviciu - Municipiul Făgăraș

3. Stelea Radu

Consilier - Municipiul Făgăraș

4. Dan Ioan

Consilier - Municipiul Făgăraș

5. Bucur Sorin

Consilier - Municipiul Făgăraș

4. Au mai participat la receptie in calitate de invitati:

Executant: SC PETRABOG EDIL S R L. - Bogdan Petrascu - administrator

5. Secretariatul a fost asigurat de membrii comisiei

6. Constațiile comisiei de recepție la terminarea lucrărilor

6.1 Capacități fizice realizate - conform cantităților real executate.. Lucrari de bransament apa si canalizare str. Podului ” Municipiul Fagaras.

6.2. Nu au fost remediate aspectele consemnate în Procesul-verbal de suspendare a procesului de recepție la terminarea nu este cazul



6.3. Nu au fost realizate măsurile prevăzute în avizul de securitate la incendiu și documentația de execuție din punct de vedere al prevenirii și al stingerii incendiilor - **nu este cazul**

6.4. Lucrările cuprinse în lista din anexa nr. 3 la prezentul proces-verbal prezintă vicii care pot fi înlăturate și care prin natura lor implică nerealizarea uneia sau a mai multor cerințe fundamentale, caz în care se impun expertize tehnice, reproiectări, refaceri de lucrări și altele - **nu este cazul**

6.5. Valoarea finală a lucrărilor executate este 90897.61 lei fără T.V.A – 108.168,15 lei T.V.A., reprezentând „Lucrari de bransament apa si canalizare str. Podului” Municipiul. Fagaras.

6.6. Perioada de garanție este de 24 luni

6.7. Alte constatări, inclusiv ca urmare a solicitărilor suplimentare ale comisiei (nu s-a putut examina nemijlocit construcția, se constată că lucrările nu respectă autorizația de construire reprezentantului autorității administrației publice competente care a emis autorizația de construire/desființare, al Inspectoratului de Stat în Construcții - I.S.C., al direcțiilor județene pentru Cultură/Direcției pentru Cultură a Municipiului București sau al inspectoratelor județene pentru situații de urgență propun respingerea recepției etc.): - **nu este cazul**

7. În urma constatărilor făcute, comisia de recepție decide:

admiterea recepției la terminarea lucrărilor

respingerea recepției la terminarea lucrărilor

8. Comisia de recepție motivează decizia luată prin: lucrările efectuate sunt conform contractului/achizitiei

9. Comisia de recepție recomandă luarea următoarelor măsuri: urmărirea în timp a lucrărilor executate

10. Prezentul proces-verbal, conținând 2 file și 0 anexe numerotate, cu un total de 2 file, a fost încheiat astăzi 05.05.2020 în 4 exemplare

11. Alte mențiuni - nu este cazul

Comisia de recepție

Președinte:

Clont Valentin

Membrii:

Bica Adrian

Stelea Radu

Dan Ioan

Bucur Sorin

Alți participanți: Executant: S C. PETRABOG EDIL S.R.L.

Semnatura

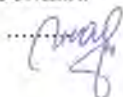


Denumirea	Fișa mijlocului fix	Categorie: Conducte pentru canalizare, in afara de:
Retea canalizare Soseaua Hurezului		Codul de clasificare: 1.8.7 Data dării în folosință: Decembrie 2021 Data amortizării complete:
		Amortizare lunară: Val amortizată cumulată: Val amortizată rămasă: Domeniu: PUBLIC

Gestiunea: **PRIMARIE**
 Magazia: **212.09 - Constructii D.Public 103**

Nr. inventar de la număr la număr	Documentul (data, felul, numărul)	Operațiile care privesc mișcarea, creșterea sau diminuarea valorii mijlocului fix	Număr bucăți	Debit	Credit	Sold	Sold cont 105 "Rezerve din reevaluare"
2107510104	10/12/21, NIR, 33	Nota de receptie	1	2.265.252,69	0,00	2.265.252,69	0,00
2107510104	29/06/22, AMFFS, 23	Modificare valoare	1	0,00	42.549,42	2.222.703,27	0,00

Contabil
 Contabil

.....



Director
 Director

.....


Denumirea		Fișa mijlocului fix		Categoria: Conducte pentru canalizare, in afara de:			
Retea canalizare Str. Salcamului				Codul de clasificare: 1.8.7 Data dării în folosință: Decembrie 2021 Data amortizării complete: Amortizare lunară: Val amortizată cumulată: Val amortizată rămasă: Domeniu: PUBLIC			
Gestiunea: PRIMARIE Magazia: 212.09 - Constructii D.Public 103							
Nr. inventar de la număr la număr	Documentul (data, felul, numărul)	Operațiile care privesc mișcarea, creșterea sau diminuarea valorii mijlocului fix	Număr bucăți	Debit	Credit	Sold	Sold cont 105 "Rezerve din reevaluare"
2107510103	10/12/21, NIR, 32	Nota de receptie	1	2.716.324,64	0,00	2.716.324,64	0,00
2107510103	29/06/22, AMFFS, 22	Modificare valoare	1	0,00	51.023,42	2.665.301,22	0,00

Contabil

Contabil



Director

Director

.....



16

7



APROB ADMITEREA

Primar Municipiul Fagaras

ing. Sucaciu Gheorghe

[Handwritten signature]

**PROCES - VERBAL DE RECEPȚIE
LA TERMINAREA LUCRĂRILOR**

Nr. 47230 din 06.08.2021

privind execuția lucrărilor de construcții aferente investiției:

"Extindere canalizare in Municipiul Făgăraș, Judetul Brasov", lucrări executate în cadrul contractului nr. 35902 din data de 12.11.2018, încheiat între Municipiul Fagaras și Asocieria S.C. DALEX GRUP S.R.L. (Lider de Asociere), S.C. CIV GRUP S.R.L. (Asociat 1), S.C. ROUTE CONCEPT S.R.L. (Asociat 2) si S.C.TERRA SOLUTION SERVICES S.R.L. (Asociat 3). Ulterior, prin Actul Additional nr.3, nr. 76007 din data de 12.12.2019 structura Asocierii s-a modificat dupa cum urmeaza: S.C. ROUTE CONCEPT S.R.L. (Lider de Asociere), S.C. CIV GRUP S.R.L. (Asociat 1), S.C. DALEX GRUP S.R.L. (Asociat 2), si S.C.TERRA SOLUTION SERVICES S.R.L. (Asociat 3).

1. Imobilul care face obiectul investiției se identifică după cum urmează:

- adresa administrativă: **municipiul Făgăraș, strada Salcamului si Soseaua Hurezului**
- număr carte funciară / numar cadastral: **CF105887/Făgăraș, cad.105887; CF105907/Făgăraș, cad.105907; CF105856/Făgăraș, cad.105856; CF105858/Făgăraș, cad.105858; CF105702/Făgăraș, cad.105702; CF105295/Făgăraș, cad.105295**

2. Lucrările au fost executate în baza Autorizației de construire nr. 28, eliberată de Primăria Municipiului Făgăraș, la data de 12.06.2019, cu valabilitate până la data de 09.07.2022.

3. Comisia de recepție și-a desfășurat activitatea de la data: 06.08.2021 până la data: 06.08 2021, fiind formată din:

Președinte: ing. Boer Liliana – Municipiul Făgăraș

Membri: ing. Ozncea Mariana – Municipiul Făgăraș

ing. Stelea Radu – Municipiul Făgăraș

ing. Dan Ioan – Municipiul Făgăraș

ing. Boer Ervin – Municipiul Făgăraș

ing. – Reprezentant I.S.C. - I.J.C. Brasov

ing. – Reprezentant M.D.R.A.P.F.E. - P.N.D.L. II -

4. Au mai fost prezenți ca invitati:

ing.Serban Andreea–Reprezentant Proiectant S.C. TERRA SOLUTIONS SERVICES S.R.L

ing. Jumara Ioan – R.Ț.E. Executant S C. ROUTE CONCEPT S R L



5. Secretariatul a fost asigurat de ing. Marinescu Dan Nicolae, diriginte de şantier autorizat în domeniile 2.3, 3.1, 5.4, 6, 7 – Autorizație nr. ISC 00016089/2010

6. Constatările comisiei de recepție la terminarea lucrărilor:

6.1. Capacități fizice realizate:

- Conducte PVC SN8 cu diametrul Dn 250 mm, pe o lungime totala de 2451.70m.
- camine de vizitare de tip prefabricat din tuburi de beton, amplasate pe colectoare gravitationale – 57 bucati;
- colectoare de canalizare sub presiune din PEID PE 100 PN10, De 90 mm si De 110 mm, cu lungimea totala de 453.60 m;
- camine de curatire si sectionare din beton armat, amplasate pe colectoare de canalizare sub presiune – 4 bucati (3 bucati de golire si curatire si 1 de sectionare);
- statii de pompare ape uzate avand urmatoarele caracteristici:
 - o SPAU 1: Q = 0,4 l/s, H = 6 mCA
 - o SPAU 2: Q = 3,0 l/s, H = 6 mCA
- conducte racord pentru consumatori, din PVC SN 8, Dn 160 mm si Dn 200 mm, cu lungimea totala de 600,00 m;
- camine de racord din material plastic, cu urmatoarele caracteristici: o diametrul de 600 mm, cu o intrare si o iesire avand Dn 160 mm – 70 bucati, pentru consumatorii casnici; o diametrul de 800 mm, cu o intrare si o iesire avand Dn 200 mm – 5 bucati, pentru consumatorii industriali.

6.2. Nu au fost remediate aspectele consemnate în Procesul - verbal de suspendare a procesului de recepție la terminarea lucrărilor, inclusiv cele rezultate în urma expertizelor tehnice, ridicărilor topografice, încercărilor suplimentare, probelor, măsurătorilor și altor teste solicitate, în termenul de remediere, cuprinse în lista din anexa nr. 1 la prezentul proces - verbal - Nu este cazul -

6.3. Nu au fost realizate măsurile prevăzute în avizul de securitate la incendiu și în documentația de execuție din punct de vedere al prevenirii și al stingerii incendiilor, cuprinse în lista din anexa nr. 2 la prezentul proces - verbal. - Nu este cazul -

6.4. Lucrările cuprinse în lista din anexa nr. 3 la prezentul proces - verbal prezintă vicii care nu pot fi înlăturate și care prin natura lor implică nerealizarea uneia sau a mai multor cerințe fundamentale, caz în care se impun expertize tehnice, reproiectări, refaceri de lucrări și altele. - Nu este cazul -

6.5. Valoarea finală a lucrărilor executate este de: 3.942.590,66RON exclusiv TVA, respectiv 4.691.682,89RON cu TVA.

6.6. Perioada de garanție: 3 ani.

6.7. Alte constatări, inclusiv ca urmare a solicitărilor suplimentare ale comisiei (nu s-a putut examina nemijlocit construcția, se constată că lucrările nu respectă autorizația de construire, reprezentantul autorității administrației publice competente care a emis autorizația de construire/desființare, al Inspectoratului de Stat în Construcții - I.S.C., al direcțiilor județene pentru cultură/Direcției pentru Cultură



a Municipiului București sau al inspectoratelor județene pentru situații de urgență propun respingerea recepției etc.) - Nu este cazul -

7. În urma constatărilor făcute, comisia de recepție decide - admiterea recepției la terminarea lucrărilor;

8. Comisia de recepție motivează decizia luată prin - respectarea autorizației de construire nr. 28/12.06.2019, a proiectului tehnic, a reglementărilor tehnice în vigoare și calitatea lucrărilor executate;

9. Comisia de recepție recomandă luarea următoarelor măsuri - instituirea urmăririi comportării în exploatare conform HG 766/1997;

10. Prezentul proces - verbal, conținând 3 (trei) file și 0 (zero) anexe numerotate, cu un total de 3 (trei) file, a fost încheiat astăzi 06.08.2021, în 5 exemplare originale.

11. Alte mențiuni: - Nu este cazul -

Comisia de recepție:

Ing. Boer Liliana

Ing. Oancea Mariana

Ing. Stelea Radu

Ing. Dan Ioan

Ing. Boer Ervin

Reprezentant I.S.C. - I.J.C. Brasov


Reprezentant M.D.R.A.P.F.E. - P.N.D.L. II

Secretar comisie de recepție – Ing. Marinescu Dan Nicolae

Alți participanți:

Ing. Serban Andreea

Ing. Jumara Ion




Denumirea	Fișa mijlocului fix	Categoria: Conducte pentru canalizare, in afara de: Codul de clasificare: 1.8.7 Data dării în folosință: Decembrie 2021 Data amortizării complete: Amortizare lunară: Val amortizată cumulată: Val amortizată rămasă: Domeniu: PUBLIC
Retea canalizare Str. Forjei		

Gestiunea: **Apa Canal**
 Magazia: **212.09 - Constructii D.Public 103**

Nr. inventar de la număr la număr	Documentul (data, felul, numărul)	Operațiile care privesc mișcarea, creșterea sau diminuarea valorii mijlocului fix	Număr bucăți	Debit	Credit	Sold	Sold cont 105 "Rezerve din reevaluare"
2107510102	10/12/21, NIR, 31	Nota de receptie	1	278.449,32	0,00	278.449,32	0,00
2107510102	24/07/22, BM, 4	Bon de miscare din magazia 212.09 - Constructii D.Public 103 in magazia 212.09 - Constructii D.Public 103	1	0,00	0,00	278.449,32	0,00


Contabil
 Contabil



Director
 Director



ANEXA Nr. 2 la regulament



**PROCES-VERBAL DE RECEPȚIE
la terminarea lucrărilor
Nr. din 22.01.2021**

privind execuția lucrărilor de construcții aferente investiției "Extindere rețea canalizare menajeră strada Forjei, mun.Făgăraș, jud.Brașov", lucrări executate în cadrul Contractului nr.77035 din 20.12.2019, încheiat între PRIMĂRIA MUN.FĂGĂRAȘ și SC PETRABOG EDIL SRL Breaza.

1. Imobilul care face obiectul investiției se identifică după cum urmează:

- adresa administrativă: mun.Făgăraș, str.Forjei, jud.Brașov;
- număr cadastral/număr topografic: 105901
- număr carte funciară:105901

2. Lucrările au fost executate în baza Autorizației de construire nr.72, eliberată de Primăria mun. Făgăraș, la data de 19.11.2019, cu valabilitate până la data: 08.04.2021

3. Comisia de recepție numită prin dispoziția nr. 26 /14.01.2021, și-a desfășurat activitatea de la data: 22.01.2021, până la data: 22.01.2021, fiind formată din:

- | | |
|-------------------------------------|--|
| Președinte:ing. BOER Liliana | - Municipiul Făgăraș |
| Membri: ing. Dan Ioan | - Municipiul Făgăraș |
| Ing. Brădeanu Alexandra | - inspector specialitate IJC Brașov |
| Ing Oancea Mariana | - Municipiul Făgăraș |
| Ing. Stelea Radu | - Municipiul Făgăraș |

Secretar comisie receptie ing.Popa Ștefan diriginte șantier

4. Au mai fost prezenti:

- | | |
|----------------------------|---------------------|
| Ing.Cosma Alexandru | - proiectant |
| Ing.Petrașcu Bogdan | - executant |



„ Secretariatul a fost asigurat de ing. **POPA ȘTEFAN** - diriginte de șantier autorizat în domeniul/domeniile **2.2; 3.3; 5.2; 6**, Autorizație nr. **00029016; 00029590**

6. Constatările comisiei de recepție la terminarea lucrărilor: Lucrările corespund din punct de vedere cantitativ și calitativ, respectând prevederile proiectului tehnic, autorizației de construire și normativelor tehnice în vigoare

6.1. Capacități fizice realizate: - colector PVC-KG Dn250 mm – 140 ml, țevă refulare PEHD Dn50 mm – 50 ml, cămin vizitare Dn1000 – 3 buc, cămin racord Dn400 mm – 14 buc, stație pompare ape uzate menajere - 2 pompe.

6.2. Nu au fost remediate aspectele consemnate în Procesul-verbal de suspendare a procesului de recepție la terminarea lucrărilor, inclusiv cele rezultate în urma expertizelor tehnice, ridicărilor topografice, încercărilor suplimentare, probelor, măsurătorilor și altor teste solicitate, în termenul de remediere, cuprinse în lista din anexa nr. 1 la prezentul proces-verbal – nu e cazul;

6.3. Nu au fost realizate măsurile prevăzute în avizul de securitate la incendiu și în documentația de execuție din punct de vedere al prevenirii și al stingerii incendiilor, cuprinse în lista din anexa nr. 2 la prezentul proces-verbal – nu e cazul.

6.4. Lucrările cuprinse în lista din anexa nr. 3 la prezentul proces-verbal prezintă vicii care nu pot fi înlăturate și care prin natura lor implică nerealizarea uneia sau a mai multor cerințe fundamentale, caz în care se impun expertize tehnice, reproiectări, refaceri de lucrări și altele – nu e cazul.

6.5. Valoarea finală a lucrărilor executate este de 218.373,83lei (fără TVA).

6.6. Perioada de garanție – 36 luni.

6.7. Alte constatări, inclusiv ca urmare a solicitărilor suplimentare ale comisiei (nu s-a putut examina nemijlocit construcția, se constată că lucrările nu respectă autorizația de construire, reprezentantul autorității administrației publice competente care a emis autorizația de construire/desființare, al Inspectoratului de Stat în Construcții - I.S.C., al direcțiilor județene pentru cultură/Direcției pentru Cultură a Municipiului București sau al inspectoratelor județene pentru situații de urgență propun respingerea recepției etc.): - nu e cazul.

7. În urma constatărilor făcute, comisia de recepție decide:

- admiterea recepției la terminarea lucrărilor
- respingerea recepției la terminarea lucrărilor

8. Comisia de recepție motivează decizia luată prin:

- Examinarea vizuală a lucrărilor executate;
- Respectarea prevederile proiectului tehnic, autorizației de construire și normativelor tehnice în vigoare;



- Terminarea lucrărilor prevăzute în contractul de execuție lucrări, conform referatului dirigintelui la terminarea lucrărilor ;
- Realizarea lucrărilor în conformitate cu prevederile proiectului tehnic și a autorizației de construire, conform referatului proiectantului la terminarea lucrărilor.

9. Comisia de recepție recomandă luarea următoarelor măsuri: Urmărirea comportării în exploatare conform P133/1999, completarea jurnalului evenimentelor și remedierea eventualelor degradări.

10. Prezentul proces-verbal, conținând 3(trei) file și - anexe numerotate, cu un total de 3(trei) file, a fost încheiat astăzi 22.01.2021, în 6(șase) exemplare.

11. Alte mențiuni :

Cartea tehnică a construcției a fost verificată și predată beneficiarului, urmand a fi completată cu documentele întocmite ulterior.

Comisia de recepție Președinte BOER LILIANA	Semnătura JUDEȚUL BRAȘOV MUNICIPIUL FĂGĂRAȘ SERVICIUL URBANISM CADASTRU ȘI ENERGETIC CONSILIER
Membri: DAN IOAN BRĂDEANU ALEXANDRA OANCEA MARIANA STELEA RADU	INSPECTOR VET. DE STAT ÎN PRODUCȚIE S.N. NR. 303
Diriginte șantier: POPA ȘTEFAN	ROMANIA - M.D.R.A.P. - I S.C. POPA ȘTEFAN DIRIGINTE ȘANTIER AUT. NR. 29016, 29500 DOMENII/SUBDOMENII 2,2, 3,3, 5,2, 6
Invitați: COSMA ALEXANDRU PETRAȘCU BOGDAN	ȘIELELEA CONSILIER PETRAȘCU EDIL BRL BREGZA NR.10 - BRAȘOV

Anexa nr 3 la HCC - 1

Reevaluare 2021 pozitie apa canal

Nr. crt	Codul de clasificatie	Denumirea bunului	Elemente de identificare	Stocuri		Anul dobândirii sau, după caz, al dării în folosință	Valoare la 01.12.2021	Diferenta din reevaluare	Valoare de inventar la 31.12.2021	Situatia juridică actuală
				Faptic	Scriptic					
0	1	2	3	4	5	6	7	8	9	10
147	1.8.6.	Rețea apă	Cv. Tudor Vladimirescu Ø168=50m		1	1977	1,946.23	0.00	1,946.23	Proprietate Mun. Făgăraș
148	1.8.6.	Rețea apă	Cv. Negoiu		1	1968	794.91	0.00	794.91	Proprietate Mun. Făgăraș
149	1.8.6.	Rețea apă	Cv. Tudor Vladimirescu Ø168=30m; Ø150=19m; 4 cămine vane		1	1977	3,620.24	0.00	3,620.24	Proprietate Mun. Făgăraș
150	1.8.6.	Rețea apă	Cv. Zona Gării Ø168=215m; Ø73=12m; Ø275=60m; Ø150=15m; țevă ½ = 45m		1	1977	6,120.82	0.00	6,120.82	Proprietate Mun. Făgăraș
151	1.8.6.	Rețea apă	Cv. Vasile Alecsandri Ø168=510m		1	1979	399.05	0.00	399.05	Proprietate Mun. Făgăraș
152	1.8.6.	Rețea apă	Cv. Zona Berivoi Ø325=375m; Ø419=173m; Ø168=820m; Ø24=150m		1	1979	80,317.49	0.00	80,317.49	Proprietate Mun. Făgăraș
153	1.8.6.	Rețea apă	Galați Ø108=400m; 4 țoli=153m		1	1964	192.64	0.00	192.64	Proprietate Mun. Făgăraș
154	1.8.6.	Rețea apă	Cv. B-dul Unirii Ø159=372m; Ø200=605m; Ø325=565m; Ø76=24m		1	1981	98,224.15	0.00	98,224.15	Proprietate Mun. Făgăraș
155	1.8.6.	Rețea apă	Școlii-Octavian Paler-N. Bălcescu Ø500		1	1981	256,853.81	0.00	256,853.81	Proprietate Mun. Făgăraș
156	1.8.6.	Rețea apă azbociment	Cv. Teiului		1	1983	19,704.66	2,809.88	22,514.54	Proprietate Mun. Făgăraș
157	1.8.6.	Rețea apă	Cv. Combinat Chimic Bl. 1; 2 Ø59=265m; Ø219=890m		1	1984	175,522.14	24,979.45	200,501.59	Proprietate Mun. Făgăraș
158	1.8.6.	Rețea apă	Cv. Teiului Ø73=12m; Ø159=126m; Ø219=40m		1	1986	3,705.62	528.42	4,234.04	Proprietate Mun. Făgăraș
159	1.8.6.	Rețea apă	Cv. Tăbăcari Ø219=170m		1	1986	11,181.77	1,584.52	12,766.29	Proprietate Mun. Făgăraș
160	1.8.6.	Rețea apă	Cv. Teiului Ø159=70m		1	1986	5,674.56	809.19	6,483.75	Proprietate Mun. Făgăraș
161	1.8.6.	Rețea apă	Cv. Combinat Chimic - Sere Ø159=333m; Ø219=70m		1	1986	8,937.21	1,274.44	10,211.65	Proprietate Mun. Făgăraș
162	1.8.6.	Rețea apă	Cv. Tăbăcari Ø273=24m; Ø219=90m; Ø406=446m		1	1986	97,937.49	13,965.88	111,903.37	Proprietate Mun. Făgăraș
163	1.8.6.	Rețea apă	Cv. Teiului ½=25m; 2 țoli =8m; Ø63=20m; P.V.C.=15m		1	1986	1,105.34	157.62	1,262.96	Proprietate Mun. Făgăraș
164	1.8.6.	Rețea apă	Cv. B-dul Unirii Ø89=12m; Ø219=226m; Ø300=310m; 2 țoli =36m; 3 țoli = 24m		1	1986	58,431.38	8,332.31	66,763.69	Proprietate Mun. Făgăraș
165	1.8.6.	Rețea apă	Cv. Tăbăcari Ø159=170m; Ø521=208m; Ø273=66m; Ø406=114m		1	1986	89,763.64	12,800.29	102,563.93	Proprietate Mun. Făgăraș

0	1	2	3	4	5	6	7	8	9	10
166	1.8.6.	Rețea apă	Cv. Titu Perția Ø159=160m		1	1986	7,118.31	1,015.07	8,133.38	Proprietate Mun. Făgăraș
167	1.8.6.	Rețea apă	Cv. B-dul Unirii - Dna. Stanca Ø159=50m; Ø159=56m; 1 țol = 110m; 2 țoli = 11m		1	1986	10,223.29	1,457.84	11,681.13	Proprietate Mun. Făgăraș
168	1.8.6.	Rețea apă - cămine	Cv. Teiului 13 cămine		1	1987	19,264.03	2,747.05	22,011.08	Proprietate Mun. Făgăraș
169	1.8.6.	Rețea apă	Cv. Tăbăcari - Bloc 5 Ø219=115m		1	1987	8,908.49	1,270.35	10,178.84	Proprietate Mun. Făgăraș
170	1.8.6.	Rețea apă	Cv. Tăbăcari - Bloc 23A 1 țol = 48m; 2 țoli = 11m		1	1987	5,185.07	739.39	5,924.46	Proprietate Mun. Făgăraș
171	1.8.6.	Rețea apă	Cv. Titu Perția Ø158=66m		1	1988	4,939.34	704.34	5,643.68	Proprietate Mun. Făgăraș
172	1.8.6.	Rețea apă	Cv. Titu Perția Ø168=62m		1	1988	14,794.88	2,109.74	16,904.62	Proprietate Mun. Făgăraș
173	1.8.6.	Rețea apă	Cv. Câmpului Ø150=689m; Ø200=8m; Ø250=146m; Ø80=8m; 1 țol = 270m		1	1988	92,501.11	13,190.65	105,691.76	Proprietate Mun. Făgăraș
174	1.8.6.	Rețea apă - cămine	Cv. Tăbăcari 2 cămine vane		1	1988	7,692.46	1,096.94	8,789.40	Proprietate Mun. Făgăraș
175	1.8.6.	Rețea apă	Cv. B-dul Unirii - D-na Stanca Ø325=188m		1	1989	111,942.11	15,962.94	127,905.05	Proprietate Mun. Făgăraș
176	1.8.6.	Rețea apă - cămine	Cv. Teiului - 13 Decembrie Ø159=115m		1	1989	5,149.27	734.28	5,883.55	Proprietate Mun. Făgăraș
177	1.8.6.	Rețea apă	Cv. B-dul Unirii Ø500=372m; Ø219=363m; Ø159=145m		1	1989	180,927.52	25,800.26	206,727.78	Proprietate Mun. Făgăraș
178	1.8.6.	Rețea apă	Cv. B-dul Unirii Ø159=115m		1	1989	9,810.45	1,398.97	11,209.42	Proprietate Mun. Făgăraș
179	1.8.6.	Rețea apă	Cv. Câmpului Teavă = 150m		1	1989	35,972.31	5,129.65	41,101.96	Proprietate Mun. Făgăraș
180	1.8.6.	Rețea apă	Cv. Câmpului Ø273=68m; Ø159=46m		1	1992	1,487.21	212.07	1,699.28	Proprietate Mun. Făgăraș
181	1.8.6.	Rețea apă	Cv. Vasile Alecsandri Ø150=350m; Ø100=80m; 1 cămin		1	1968	193.33	0.00	193.33	Proprietate Mun. Făgăraș
182	1.8.6.	Rețea apă	Str. Titu Perția Ø150=550m; 2 cămine; 2 cămine armături		1	1959	235.65	0.00	235.65	Proprietate Mun. Făgăraș
183	1.8.6.	Rețea apă	Str. Negoiu Ø200=34m; 4 cămine; 3 cămine armături		1	1956	485,059.22	0.00	485,059.22	Proprietate Mun. Făgăraș
184	1.8.6.	Rețea apă	Colonie Combinat Ø150=346m; Ø200=496m; Ø100=1332m; Ø80=272m; Ø50=41m; 17 cămine armături		1	1949	1,209.82	0.00	1,209.82	Proprietate Mun. Făgăraș
185	1.8.6.	Rețea apă	Str. Morii Ø150=230m; 1 cămin armături		1	1959	98.51	0.00	98.51	Proprietate Mun. Făgăraș
186	1.8.6.	Rețea apă	Str. George Coșbuc Ø150=520m		1	1959	215.94	0.00	215.94	Proprietate Mun. Făgăraș
187	1.8.6.	Rețea apă	Str. Vasile Alecsandri Ø150=250m; 1 cămin; 2 vane; 1 cămin armături		1	1956	126.93	0.00	126.93	Proprietate Mun. Făgăraș
188	1.8.6.	Rețea apă	Str. Codru Drăgușan Ø150=230m		1	1959	88.69	0.00	88.69	Proprietate Mun. Făgăraș
189	1.8.6.	Rețea apă	Str. 13 Decembrie Ø150=800m; 3 cămine; 1 cămin armături		1	1956	385.86	0.00	385.86	Proprietate Mun. Făgăraș
190	1.8.6.	Rețea apă	Str. Nicolae Bălcescu Ø150=112m; Ø100=104m;		1	1960	40.80	0.00	40.80	Proprietate Mun. Făgăraș
191	1.8.6.	Rețea apă	Str. Parcului Ø200=600m; 1 cămin; 1 cămin armături		1	1956	329.25	0.00	329.25	Proprietate Mun. Făgăraș

0	1	2	3	4	5	6	7	8	9	10
192	1.8.6.	Rețea apă	Str. I.M.Klein Ø150=350m; 2 vane; 2 cămine armături		1	1958	177.76	0.00	177.76	Proprietate Mun. Făgăraș
193	1.8.6.	Rețea apă	Str. Școlii Ø150=360m; 1 cămin; 1 cămin armături		1	1956	152.02	0.00	152.02	Proprietate Mun. Făgăraș
194	1.8.6.	Rețea apă	Str. Libertății Ø150=350m; 2 cămine; 2 vane 2 cămine armături		1	1959	160.56	0.00	160.56	Proprietate Mun. Făgăraș
195	1.8.6.	Rețea apă	Str. Tăbăcari Ø150=541m; 2 cămine; 2 cămine armături		1	1962	247.41	0.00	247.41	Proprietate Mun. Făgăraș
196	1.8.6.	Rețea apă	Str. Câmpului Ø150=670m; 1 vană; 1 cămin armături		1	1959	279.12	0.00	279.12	Proprietate Mun. Făgăraș
197	1.8.6.	Rețea apă	Str. Mihai Viteazu Ø150=1080m; 3cămine; 4 vane 3 cămine armături		1	1958	462.53	0.00	462.53	Proprietate Mun. Făgăraș
198	1.8.6.	Rețea apă	Castel apă C.Ø.R. Ø200=203m; 1 cămin; 1 vană 6 cămine armături		1	1951	457.56	0.00	457.56	Proprietate Mun. Făgăraș
199	1.8.6.	Rețea apă	Cv. Blocuri Gară Ø150=141m; Ø100=874m 1 cămin armături		1	1960	389.53	0.00	389.53	Proprietate Mun. Făgăraș
200	1.8.6.	Rețea apă	Cv. Blocuri Gară Ø200=220m; 1 cămin; 6 cămine armături		1	1960	251.37	0.00	251.37	Proprietate Mun. Făgăraș
201	1.8.6.	Rețea apă	Str. Doamna Stanca Ø200=12m; Ø100=568m; 2 cămine armături		1	1956	267.96	0.00	267.96	Proprietate Mun. Făgăraș
202	1.8.6.	Rețea apă	Str. I. C. Pop Ø150=80m; 7 cămine armături		1	1956	74.08	0.00	74.08	Proprietate Mun. Făgăraș
203	1.8.6.	Rețea apă	Str. Mihai Eminescu Ø150=190m		1	1959	85.65	0.00	85.65	Proprietate Mun. Făgăraș
204	1.8.6.	Rețea apă	Str. Tudor Vladimirescu Ø150=550m		1	1956	215.33	0.00	215.33	Proprietate Mun. Făgăraș
205	1.8.6.	Rețea apă	Combinat Chimic - Castel Ø200=1906m; 2 cămine		1	1960	18.55	0.00	18.55	Proprietate Mun. Făgăraș
206	1.8.6.	Rețea apă	Str. Republicii Ø100=400m; 4 cămine; 7 vane 4 cămine armături		1	1956	60.29	0.00	60.29	Proprietate Mun. Făgăraș
207	1.8.6.	Rețea apă	Stadion - Parc 1 Mai Ø70/76=18m; Ø82/89=48m; Ø92/102=32m; Ø100/108=312m		1	1963	79.94	0.00	79.94	Proprietate Mun. Făgăraș
208	1.8.6.	Rețea apă azbociment	Str. Lăcrămioarelor Ø150=195m		1	1967	25.33	0.00	25.33	Proprietate Mun. Făgăraș
209	1.8.6.	Rețea apă azbociment	Str. Toporașilor Ø150=4m; Ø100=169m Ø80=4m		1	1967	6.86	0.00	6.86	Proprietate Mun. Făgăraș
210	1.8.6.	Rețea apă	Str. Mălinului Ø150=1m; Ø80=2m; tub azb. Ø100=207m		1	1967	6.04	0.00	6.04	Proprietate Mun. Făgăraș
211	1.8.6.	Rețea apă	Str. Cetății Ø100=271m; 2 vane		1	1967	14.10	0.00	14.10	Proprietate Mun. Făgăraș
212	1.8.6.	Rețea apă	Str. Oltului Ø100=382m		1	1967	29.97	0.00	29.97	Proprietate Mun. Făgăraș
213	1.8.6.	Rețea apă	I.I. Făgăraș 3 ² =280m; 2 ² =150m		1	1965	168.64	0.00	168.64	Proprietate Mun. Făgăraș
214	1.8.6.	Rețea apă	Str. Trandașirilor- D-na Stanca Ø80=168m; Ø100=208m		1	1968	51.00	0.00	51.00	Proprietate Mun. Făgăraș
215	1.8.6.	Rețea apă	Str. Crinului Ø100=165m		1	1968	18.30	0.00	18.30	Proprietate Mun. Făgăraș
216	1.8.6.	Rețea apă azbociment	Str. Trandașirilor-Magnoliei Ø100=828m; Ø30=14m; Ø15=12m		1	1968	75.40	0.00	75.40	Proprietate Mun. Făgăraș
217	1.8.6.	Rețea apă	Str. Ion Creangă-Negoiu Ø80=748m		1	1968	65.34	0.00	65.34	Proprietate Mun. Făgăraș
218	1.8.6.	Rețea apă	Str. Ion Creangă Ø50=30m		1	1968	5.73	0.00	5.73	Proprietate Mun. Făgăraș
219	1.8.6.	Rețea apă	Str. Miron Costin Ø80=40m; Ø50=55m		1	1968	9.10	0.00	9.10	Proprietate Mun. Făgăraș

0	1	2	3	4	5	6	7	8	9	10
220	1.8.6.	Rețea apă	Str. Ion Creangă Ø80=40m; Ø50=124m		1	1968	14.54	0.00	14.54	Proprietate Mun. Făgăraș
221	1.8.6.	Rețea apă	Str. Anton Pan Ø80=40m; Ø50=45m		1	1968	8.31	0.00	8.31	Proprietate Mun. Făgăraș
222	1.8.6.	Rețea apă azbociment	Str. Gladiolelor Ø100=98m; 1 vană		1	1964	0.97	0.00	0.97	Proprietate Mun. Făgăraș
223	1.8.6.	Rețea apă azbociment	Str. Bujorului Ø100=170m; 1 vană		1	1964	1.65	0.00	1.65	Proprietate Mun. Făgăraș
224	1.8.6.	Rețea apă	Str. Garoafelor Ø100=198m		1	1964	0.48	0.00	0.48	Proprietate Mun. Făgăraș
225	1.8.6.	Rețea apă azbociment	Str. Narciselor Ø150=790m; 4 vane; 3 câmine armături		1	1964	37.82	0.00	37.82	Proprietate Mun. Făgăraș
226	1.8.6.	Rețea apă azbociment	Str. Panseluțelor Ø100=170m; 1 vană		1	1964	1.65	0.00	1.65	Proprietate Mun. Făgăraș
227	1.8.6.	Rețea apă azbociment	Str. Magnoliei Ø150=288m; Ø100=265m; 6 vane; 2 câmine armături		1	1964	22.66	0.00	22.66	Proprietate Mun. Făgăraș
228	1.8.6.	Rețea apă azbociment	Str. Lalelelor Ø100=98m; 1 vană		1	1964	0.97	0.00	0.97	Proprietate Mun. Făgăraș
229	1.8.6.	Rețea apă azbociment	Str. Zorelelor Ø150=168m		1	1964	1.90	0.00	1.90	Proprietate Mun. Făgăraș
230	1.8.6.	Rețea apă	Subtraversare Ø150=553m; 3 vane; 3 câmine armături		1	1964	45.38	0.00	45.38	Proprietate Mun. Făgăraș
231	1.8.6.	Rețea apă	Str. Panseluțelor 3 ² =57m		1	1971	101.39	0.00	101.39	Proprietate Mun. Făgăraș
232	1.8.6.	Rețea apă	Cv. 13 Decembrie Ø133/4=148m; 9 câmine armături		1	1971	241.46	0.00	241.46	Proprietate Mun. Făgăraș
233	1.8.6.	Rețea apă	Str. Nicolae Bălcescu Ø100=104m		1	1960	1.28	0.00	1.28	Proprietate Mun. Făgăraș
234	1.8.6.	Rețea apă	Str. Mihai Eminescu Ø108=352m; Ø219/7=37m; Ø168/6=75m; Ø108/4=6m; 8 câmine armături		1	1971	410.71	0.00	410.71	Proprietate Mun. Făgăraș
235	1.8.6.	Rețea apă azbociment	Centru Oraș Ø250=942m; 5 câmine armături		1	1973	345.88	0.00	345.88	Proprietate Mun. Făgăraș
236	1.8.6.	Rețea apă	Centru Oraș Ø275=30m		1	1973	98.44	0.00	98.44	Proprietate Mun. Făgăraș
237	1.8.6.	Rețea apă azbociment	Oraș - Vest Ø250=1332m; Ø400=110m		1	1973	939.67	0.00	939.67	Proprietate Mun. Făgăraș
238	1.8.6.	Rețea apă	Oraș - Vest Ø419=40m		1	1973	150.99	0.00	150.99	Proprietate Mun. Făgăraș
239	1.8.6.	Rețea apă azbociment	Str. Podului Ø150=340m; Ø200=95m; 2 câmine vizitare		1	1973	534.47	0.00	534.47	Proprietate Mun. Făgăraș
240	1.8.6.	Rețea apă	Str. Podului Ø219=55m; Ø160=55m		1	1973	139.87	0.00	139.87	Proprietate Mun. Făgăraș
241	1.8.6.	Rețea apă azbociment	Oraș - Est Ø250=2089m; Ø150=9m		1	1973	1,822.68	0.00	1,822.68	Proprietate Mun. Făgăraș
242	1.8.6.	Rețea apă	Oraș - Est Ø108=16m; Ø273=106m; Ø377=16m; Ø419=50m		1	1973	203.71	0.00	203.71	Proprietate Mun. Făgăraș
243	1.8.6.	Rețea apă azbociment	Cv. Tudor Vladimirescu Ø150=740m		1	1974	10,554.34	0.00	10,554.34	Proprietate Mun. Făgăraș
244	1.8.6.	Rețea apă	Cv. Tudor Vladimirescu Ø168=52m		1	1975	1,165.77	0.00	1,165.77	Proprietate Mun. Făgăraș
245	1.8.6.	Rețea apă azbociment	Cv. Tudor Vladimirescu Ø168=13m; Ø15=40m		1	1976	1,250.30	0.00	1,250.30	Proprietate Mun. Făgăraș
246	1.8.6.	Rețea apă	Cv. Zona Gării Ø168, Ø13 și 2 ½ ² =513m; 10 câmine vizitare		1	1977	14,579.83	0.00	14,579.83	Proprietate Mun. Făgăraș

0	1	2	3	4	5	6	7	8	9	10
247	1.8.6.	Rețea apă azbociment	Cv. Tudor Vladimirescu Ø150=154m; Ø350=140m		1	1977	4,225.17	0.00	4,225.17	Proprietate Mun. Făgăraș
248	1.8.6.	Rețea apă	Cv. Tăbăcari Ø219=66m; 1/2=6m; 2=10m		1	1988	14,621.56	2,085.03	16,706.59	Proprietate Mun. Făgăraș
249	1.8.6.	Rețea apă	Cv. Școlii Ø108=43m		1	1992	1,461.78	208.44	1,670.22	Proprietate Mun. Făgăraș
250	1.8.6.	Rețea apă	Cv. Câmpului 1=60m; 11/4=28m; 11/2=31 2=25m; Ø159=375m		1	1992	425,472.61	60,672.39	486,145.00	Proprietate Mun. Făgăraș
251	1.8.6.	Rețea apă	Cv. B-dul Unirii Ø159=420m; Ø133=110m; 2=86m; 2 1/2=150m 4=120		1	1992	395,280.41	56,366.98	451,647.39	Proprietate Mun. Făgăraș
252	1.8.6.	Rețea apă	Cv. B-dul Unirii Ø150=126m		1	1992	19,932.90	2,842.43	22,775.33	Proprietate Mun. Făgăraș
253	1.8.6.	Rețea apă	Cv. B-dul Unirii Ø50=64m; Ø63=65m; Ø75=10m; 2 1/2=135m		1	1992	56,533.66	8,061.69	64,595.35	Proprietate Mun. Făgăraș
254	1.8.6.	Rețea apă	Cv. B-dul Unirii-D-na Stanca 1 1/4=26m		1	1992	2,619.88	373.59	2,993.47	Proprietate Mun. Făgăraș
255	1.8.6.	Rețea apă	Cv. Tăbăcari 1A Ø150=95m		1	1992	13,976.72	1,993.08	15,969.80	Proprietate Mun. Făgăraș
256	1.8.6.	Rețea apă	Cv. Teiului - 13 Decembrie 1 1/2=167m; 2=42m; 2 1/2=16m; 3=215m		1	1992	26,368.29	3,760.11	30,128.40	Proprietate Mun. Făgăraș
257	1.8.6.	Devicre rețea apă	Cv. Teiului - 13 Decembrie		1	1992	1,765.47	251.75	2,017.22	Proprietate Mun. Făgăraș
258	1.8.6.	Rețea apă	Cv. Școlii 2=44m; 2 1/2=30m; 1 1/2=12m; 3 cămine		1	1992	6,758.16	963.71	7,721.87	Proprietate Mun. Făgăraș
259	1.8.6.	Rețea apă	Cv. B-dul Unirii-D-na Stanca Ø168=46m		1	1992	5,695.11	812.12	6,507.23	Proprietate Mun. Făgăraș
260	1.8.6.	Rețea apă	Str. Garoafelor 98 m		1	1964	0.48	0.00	0.48	Proprietate Mun. Făgăraș
261	1.8.6.	Rețea apă	Cv. 13 Decembrie Bl. 13 Ø133/4 = 65m		1	1970	24.80	0.00	24.80	Proprietate Mun. Făgăraș
262	1.8.6.	Branșament apă	Str. George Coșbuc 6 branșamente		1	1970	24.69	0.00	24.69	Proprietate Mun. Făgăraș
263	1.8.6.	Branșament apă	Str. Vasile Alecsandri 4 branșamente		1	1970	16.46	0.00	16.46	Proprietate Mun. Făgăraș
264	1.8.6.	Branșament apă	Str. Codru Drăgușan 8 branșamente		1	1970	32.91	0.00	32.91	Proprietate Mun. Făgăraș
265	1.8.6.	Branșament apă	Str. 13 Decembrie 32 branșamente		1	1970	131.66	0.00	131.66	Proprietate Mun. Făgăraș
266	1.8.6.	Branșament apă	Str. Nicolae Bălcescu 14 branșamente		1	1970	57.60	0.00	57.60	Proprietate Mun. Făgăraș
267	1.8.6.	Branșament apă	Str. Parcului 10 branșamente		1	1970	41.14	0.00	41.14	Proprietate Mun. Făgăraș
268	1.8.6.	Branșament apă	Str. I.M.Klein 14 branșamente		1	1970	57.60	0.00	57.60	Proprietate Mun. Făgăraș
269	1.8.6.	Branșament apă	Str. Școlii 11 branșamente		1	1970	45.26	0.00	45.26	Proprietate Mun. Făgăraș
270	1.8.6.	Branșament apă	Str. Libertății 16 branșamente		1	1970	65.83	0.00	65.83	Proprietate Mun. Făgăraș
271	1.8.6.	Branșament apă	Str. Tăbăcari 5 branșamente		1	1970	20.57	0.00	20.57	Proprietate Mun. Făgăraș
272	1.8.6.	Branșament apă	Str. Câmpului 32 branșamente		1	1970	131.66	0.00	131.66	Proprietate Mun. Făgăraș
273	1.8.6.	Branșament apă	Str. Mihai Viteazu 17 branșamente		1	1970	69.94	0.00	69.94	Proprietate Mun. Făgăraș

0	1	2	3	4	5	6	7	8	9	10
274	1.8.6.	Branșament apă	Str. Doamna Stanca 32 branșamente		1	1970	131.66	0.00	131.66	Proprietate Mun. Făgăraș
275	1.8.6.	Branșament apă	Str. Octavian Paler 5 branșamente		1	1970	20.57	0.00	20.57	Proprietate Mun. Făgăraș
276	1.8.6.	Branșament apă	Str. Mihai Eminescu 12 branșamente		1	1970	49.37	0.00	49.37	Proprietate Mun. Făgăraș
277	1.8.6.	Branșament apă	Str. Republicii 5 branșamente		1	1970	20.57	0.00	20.57	Proprietate Mun. Făgăraș
278	1.8.6.	Branșament apă	Str. Dr. Ioan Șenchea 63 branșamente		1	1970	258.82	0.00	258.82	Proprietate Mun. Făgăraș
279	1.8.6.	Branșament apă	Str. Tudor Vladimirescu 8 branșamente		1	1970	32.91	0.00	32.91	Proprietate Mun. Făgăraș
280	1.8.6.	Branșament apă	Str. Lăcrămioarelor 22 branșamente		1	1970	90.51	0.00	90.51	Proprietate Mun. Făgăraș
281	1.8.6.	Branșament apă	Str. Toporașilor 5 branșamente		1	1970	20.57	0.00	20.57	Proprietate Mun. Făgăraș
282	1.8.6.	Branșament apă	Str. Mălinului 11 branșamente		1	1970	45.26	0.00	45.26	Proprietate Mun. Făgăraș
283	1.8.6.	Branșament apă	Str. Cetății 11 branșamente		1	1970	45.26	0.00	45.26	Proprietate Mun. Făgăraș
284	1.8.6.	Branșament apă	Str. Oltului 22 branșamente		1	1970	90.51	0.00	90.51	Proprietate Mun. Făgăraș
285	1.8.6.	Branșament apă	Str. Trandafirilor 29 branșamente		1	1970	119.31	0.00	119.31	Proprietate Mun. Făgăraș
286	1.8.6.	Branșament apă	Str. Ghiocelilor 4 branșamente		1	1970	16.46	0.00	16.46	Proprietate Mun. Făgăraș
287	1.8.6.	Branșament apă	Str. Crinului 5 branșamente		1	1970	20.57	0.00	20.57	Proprietate Mun. Făgăraș
288	1.8.6.	Branșament apă	Str. Miron Costin 10 branșamente		1	1970	41.14	0.00	41.14	Proprietate Mun. Făgăraș
289	1.8.6.	Branșament apă	Str. Anton Pann 9 branșamente		1	1970	37.03	0.00	37.03	Proprietate Mun. Făgăraș
290	1.8.6.	Branșament apă	Str. Ion Creangă 18 branșamente		1	1970	74.06	0.00	74.06	Proprietate Mun. Făgăraș
291	1.8.6.	Branșament apă	Str. Gladiolelor 7 branșamente		1	1970	28.80	0.00	28.80	Proprietate Mun. Făgăraș
292	1.8.6.	Branșament apă	Str. Bujorului 9 branșamente		1	1970	37.03	0.00	37.03	Proprietate Mun. Făgăraș
293	1.8.6.	Branșament apă	Str. Garoafelor 6 branșamente		1	1970	24.69	0.00	24.69	Proprietate Mun. Făgăraș
294	1.8.6.	Branșament apă	Str. Narciselor 27 branșamente		1	1970	111.09	0.00	111.09	Proprietate Mun. Făgăraș
295	1.8.6.	Branșament apă	Str. Dr. Ioan Șenchea 9 branșamente		1	1970	37.03	0.00	37.03	Proprietate Mun. Făgăraș
296	1.8.6.	Branșament apă	Str. Panseluțelor 11 branșamente		1	1970	45.26	0.00	45.26	Proprietate Mun. Făgăraș
297	1.8.6.	Branșament apă	Str. Magnoliei 55 branșamente		1	1970	226.29	0.00	226.29	Proprietate Mun. Făgăraș
298	1.8.6.	Branșament apă	Str. Lalelelor 10 branșamente		1	1970	41.14	0.00	41.14	Proprietate Mun. Făgăraș
299	1.8.6.	Branșament apă	Str. Zorelelor 13 branșamente		1	1970	53.49	0.00	53.49	Proprietate Mun. Făgăraș
300	1.8.6.	Branșament apă	Str. Livezii 18 branșamente		1	1970	74.06	0.00	74.06	Proprietate Mun. Făgăraș
301	1.8.6.	Branșament apă	Str. Aron Pumnu 5 branșamente		1	1970	20.57	0.00	20.57	Proprietate Mun. Făgăraș

0	1	2	3	4	5	6	7	8	9	10
302	1.8.6.	Branșament apă	Str. Andrei Mureșan 40 branșamente (30b)?		1	1970	164.57	0.00	164.57	Proprietate Mun. Făgăraș
303	1.8.6.	Branșament apă	Cv. Tudor Vladimirescu		1	1977	45,683.77	0.00	45,683.77	Proprietate Mun. Făgăraș
304	1.8.6.	Branșament apă	Cv.13 Decembrie bl.2,3,5,6		1	1978	25,954.98	0.00	25,954.98	Proprietate Mun. Făgăraș
305	1.8.6.	Branșament apă	Cv.13 Decembrie C.T.		1	1978	14,568.18	0.00	14,568.18	Proprietate Mun. Făgăraș
306	1.8.6.	Branșament apă	Cv.13 Decembrie bl. C100		1	1978	49,590.77	0.00	49,590.77	Proprietate Mun. Făgăraș
307	1.8.6.	Branșament apă	Cv. 1 Decembrie		1	1979	138,241.41	0.00	138,241.41	Proprietate Mun. Făgăraș
308	1.8.6.	Branșament apă	Str. Titu Perția 65 branșamente		1	1970	267.43	0.00	267.43	Proprietate Mun. Făgăraș
309	1.8.6.	Branșament apă	Cv. B-dul Unirii 22 branșamente		1	1970	90.51	0.00	90.51	Proprietate Mun. Făgăraș
310	1.8.6.	Branșament apă	Str George Coșbuc 16 branșamente		1	1970	65.83	0.00	65.83	Proprietate Mun. Făgăraș
311	1.8.6.	Branșament apă	Str. Cerbului 3 branșamente		1	1970	12.34	0.00	12.34	Proprietate Mun. Făgăraș
312	1.8.6.	Branșament apă	Str. Pe Vale 15 branșamente		1	1970	61.71	0.00	61.71	Proprietate Mun. Făgăraș
313	1.8.6.	Branșament apă	Str. Macului 2 branșamente		1	1970	8.23	0.00	8.23	Proprietate Mun. Făgăraș
314	1.8.6.	Branșament apă	Str. Mică 4 branșamente		1	1970	16.46	0.00	16.46	Proprietate Mun. Făgăraș
315	1.8.6.	Branșament apă	Str. Azotului		1	1970	4.12	0.00	4.12	Proprietate Mun. Făgăraș
316	1.8.6.	Branșament apă	Piața Nouă		1	1970	4.12	0.00	4.12	Proprietate Mun. Făgăraș
317	1.8.6.	Branșament apă	Str. Iazu Morii 3 branșamente		1	1970	12.34	0.00	12.34	Proprietate Mun. Făgăraș
318	1.8.6.	Branșament apă	Distr. C.F.R.		1	1970	4.11	0.00	4.11	Proprietate Mun. Făgăraș
319	1.8.6.	Branșament apă	Str. I. C. Pop		1	1970	4.11	0.00	4.11	Proprietate Mun. Făgăraș
320	1.8.6.	Branșament apă	Str. Bujorului		1	1970	4.11	0.00	4.11	Proprietate Mun. Făgăraș
321	1.8.6.	Branșament apă	Str. Zorelelor		1	1970	4.11	0.00	4.11	Proprietate Mun. Făgăraș
322	1.8.6.	Branșament apă	Str. Garoafelor		1	1970	4.11	0.00	4.11	Proprietate Mun. Făgăraș
323	1.8.6.	Branșament apă	Str. Titu Perția 2 branșamente		1	1971	13.42	0.00	13.42	Proprietate Mun. Făgăraș
324	1.8.6.	Branșament apă	Str. Negoiu 2 branșamente		1	1971	13.42	0.00	13.42	Proprietate Mun. Făgăraș
325	1.8.6.	Branșament apă	Str. George Coșbuc		1	1971	6.71	0.00	6.71	Proprietate Mun. Făgăraș
326	1.8.6.	Branșament apă	Str. Vasile Alecsandri		1	1971	6.71	0.00	6.71	Proprietate Mun. Făgăraș
327	1.8.6.	Branșament apă	Str. 13 Decembrie		1	1971	6.71	0.00	6.71	Proprietate Mun. Făgăraș
328	1.8.6.	Branșament apă	Str. Codru Drăgușan		1	1971	6.71	0.00	6.71	Proprietate Mun. Făgăraș
329	1.8.6.	Branșament apă	Str. Nicolae Bălcescu 6 branșamente		1	1971	40.27	0.00	40.27	Proprietate Mun. Făgăraș

0	1	2	3	4	5	6	7	8	9	10
330	1.8.6.	Branșament apă	Str. Libertății 2 branșamente		1	1971	13.42	0.00	13.42	Proprietate Mun. Făgăraș
331	1.8.6.	Branșament apă	Str. Doamna Stanca 4 branșamente		1	1971	26.85	0.00	26.85	Proprietate Mun. Făgăraș
332	1.8.6.	Branșament apă	Str. Republicii		1	1971	6.71	0.00	6.71	Proprietate Mun. Făgăraș
333	1.8.6.	Branșament apă	Str. Dr. Ioan Șenchea 2 branșamente		1	1971	13.42	0.00	13.42	Proprietate Mun. Făgăraș
334	1.8.6.	Branșament apă	Str. Tudor Vladimirescu 3 branșamente		1	1971	20.14	0.00	20.14	Proprietate Mun. Făgăraș
335	1.8.6.	Branșament apă	Str. Trandafirilor 6 branșamente		1	1971	40.27	0.00	40.27	Proprietate Mun. Făgăraș
336	1.8.6.	Branșament apă	Str. Panseluțelor		1	1971	6.71	0.00	6.71	Proprietate Mun. Făgăraș
337	1.8.6.	Branșament apă	Str. Toporașilor		1	1971	6.71	0.00	6.71	Proprietate Mun. Făgăraș
338	1.8.6.	Branșament apă	Str. Miron Costin		1	1971	6.71	0.00	6.71	Proprietate Mun. Făgăraș
339	1.8.6.	Branșament apă	Str. Anton Pann 2 branșamente		1	1971	13.42	0.00	13.42	Proprietate Mun. Făgăraș
340	1.8.6.	Branșament apă	Str. Livezii		1	1971	6.71	0.00	6.71	Proprietate Mun. Făgăraș
341	1.8.6.	Branșament apă	Str. Podului		1	1971	6.71	0.00	6.71	Proprietate Mun. Făgăraș
342	1.8.6.	Branșament apă	Str. Titu Perția 7 branșamente		1	1971	25.98	0.00	25.98	Proprietate Mun. Făgăraș
343	1.8.6.	Branșament apă	Str. Livezii		1	1971	3.71	0.00	3.71	Proprietate Mun. Făgăraș
344	1.8.6.	Branșament apă	Str. Doamna Stanca 2 branșamente		1	1971	7.43	0.00	7.43	Proprietate Mun. Făgăraș
345	1.8.6.	Branșament apă	Str. 13 Decembrie		1	1971	3.71	0.00	3.71	Proprietate Mun. Făgăraș
346	1.8.6.	Branșament apă	Str. Doamna Stanca		1	1971	3.71	0.00	3.71	Proprietate Mun. Făgăraș
347	1.8.6.	Branșament apă	Str. 13 Decembrie		1	1971	3.71	0.00	3.71	Proprietate Mun. Făgăraș
348	1.8.6.	Branșament apă	Str. Negoiu 2 branșamente		1	1971	7.43	0.00	7.43	Proprietate Mun. Făgăraș
349	1.8.6.	Branșament apă	Str. Tudor Vladimirescu 2 branșamente		1	1971	7.43	0.00	7.43	Proprietate Mun. Făgăraș
350	1.8.6.	Branșament apă	Str. George Coșbuc		1	1971	3.71	0.00	3.71	Proprietate Mun. Făgăraș
351	1.8.6.	Branșament apă	Str. Anton Pann 2 branșamente		1	1971	7.43	0.00	7.43	Proprietate Mun. Făgăraș
352	1.8.6.	Branșament apă	Str. Andrei Mureșan		1	1971	3.71	0.00	3.71	Proprietate Mun. Făgăraș
353	1.8.6.	Branșament apă	Str. Mică 2 branșamente		1	1971	7.43	0.00	7.43	Proprietate Mun. Făgăraș
354	1.8.6.	Branșament apă	Str. Râului		1	1971	3.71	0.00	3.71	Proprietate Mun. Făgăraș
355	1.8.6.	Branșament apă	Str. Podului		1	1971	3.71	0.00	3.71	Proprietate Mun. Făgăraș
356	1.8.6.	Branșament apă	Str. Trandafirilor 2 branșamente		1	1971	7.43	0.00	7.43	Proprietate Mun. Făgăraș
357	1.8.6.	Branșament apă	Str. Toporașilor		1	1971	3.71	0.00	3.71	Proprietate Mun. Făgăraș

0	1	2	3	4	5	6	7	8	9	10
358	1.8.6.	Branșament apă	Str. Zorelelor		1	1971	3.71	0.00	3.71	Proprietate Mun. Făgăraș
359	1.8.6.	Branșament apă	Str. Titu Perția 2 branșamente		1	1971	8.00	0.00	8.00	Proprietate Mun. Făgăraș
360	1.8.6.	Branșament apă	Str. I.M.Klein		1	1971	4.01	0.00	4.01	Proprietate Mun. Făgăraș
361	1.8.6.	Branșament apă	Str. 13 Decembrie		1	1971	4.01	0.00	4.01	Proprietate Mun. Făgăraș
362	1.8.6.	Branșament apă	Str. Tudor Vladimirescu		1	1971	4.01	0.00	4.01	Proprietate Mun. Făgăraș
363	1.8.6.	Branșament apă	Str. Magnoliei		1	1971	4.01	0.00	4.01	Proprietate Mun. Făgăraș
364	1.8.6.	Branșament apă	Str. Miron Costin		1	1971	4.01	0.00	4.01	Proprietate Mun. Făgăraș
365	1.8.6.	Branșament apă	Str. Mică		1	1971	4.01	0.00	4.01	Proprietate Mun. Făgăraș
366	1.8.6.	Branșament apă	Str. Școlii		1	1971	4.01	0.00	4.01	Proprietate Mun. Făgăraș
367	1.8.6.	Branșament apă	Str. Oltului		1	1971	4.01	0.00	4.01	Proprietate Mun. Făgăraș
368	1.8.6.	Branșament apă	Str. Livezii		1	1971	4.01	0.00	4.01	Proprietate Mun. Făgăraș
369	1.8.6.	Branșament apă	Str. Mică 2 branșamente		1	1971	8.00	0.00	8.00	Proprietate Mun. Făgăraș
370	1.8.6.	Branșament apă	Str. Podului		1	1971	4.01	0.00	4.01	Proprietate Mun. Făgăraș
371	1.8.6.	Branșament apă	Str. Zorelelor		1	1971	4.01	0.00	4.01	Proprietate Mun. Făgăraș
372	1.8.6.	Branșament apă	Str. Negoii 2 branșamente		1	1971	8.00	0.00	8.00	Proprietate Mun. Făgăraș
373	1.8.6.	Branșament apă	Str. Vasile Alecsandri		1	1971	4.01	0.00	4.01	Proprietate Mun. Făgăraș
374	1.8.6.	Branșament apă	Str. Vasile Alecsandri		1	1971	5.14	0.00	5.14	Proprietate Mun. Făgăraș
375	1.8.6.	Branșament apă	Str. Negoii 5 branșamente		1	1971	25.70	0.00	25.70	Proprietate Mun. Făgăraș
376	1.8.6.	Branșament apă	Str. 13 Decembrie 3 branșamente		1	1971	15.41	0.00	15.41	Proprietate Mun. Făgăraș
377	1.8.6.	Branșament apă	Str. Gheorghe Barițiu 2 branșamente		1	1971	10.27	0.00	10.27	Proprietate Mun. Făgăraș
378	1.8.6.	Branșament apă	Str. Nicolae Bălcescu 3 branșamente		1	1971	15.41	0.00	15.41	Proprietate Mun. Făgăraș
379	1.8.6.	Branșament apă	Str. Aleea Livezii 2 branșamente		1	1971	10.27	0.00	10.27	Proprietate Mun. Făgăraș
380	1.8.6.	Branșament apă	Str. Titu Perția 5 branșamente		1	1971	25.70	0.00	25.70	Proprietate Mun. Făgăraș
381	1.8.6.	Branșament apă	Str. Dr. Ioan Șenchea 2 branșamente		1	1971	10.27	0.00	10.27	Proprietate Mun. Făgăraș
382	1.8.6.	Branșament apă	Str. Doamna Stanca		1	1971	5.14	0.00	5.14	Proprietate Mun. Făgăraș
383	1.8.6.	Branșament apă	Str. Mălinului		1	1971	5.14	0.00	5.14	Proprietate Mun. Făgăraș
384	1.8.6.	Branșament apă	Baracă Combinat Chimic		1	1971	5.14	0.00	5.14	Proprietate Mun. Făgăraș
385	1.8.6.	Branșament apă	Str. Negoii-S.C. Duplex S.A		1	1973	6.51	0.00	6.51	Proprietate Mun. Făgăraș

0	1	2	3	4	5	6	7	8	9	10
386	1.8.6.	Branșament apă	Autogară 2 branșamente		1	1973	13.02	0.00	13.02	Proprietate Mun. Făgăraș
387	1.8.6.	Branșament apă	Str. Dr. Ioan Șenchea		1	1973	6.51	0.00	6.51	Proprietate Mun. Făgăraș
388	1.8.6.	Branșament apă	Str. Doamna Stanca 2 branșamente		1	1973	13.02	0.00	13.02	Proprietate Mun. Făgăraș
389	1.8.6.	Branșament apă	Str. Republicii		1	1973	6.51	0.00	6.51	Proprietate Mun. Făgăraș
390	1.8.6.	Branșament apă	Str. Panseluțelor 2 branșamente		1	1973	13.02	0.00	13.02	Proprietate Mun. Făgăraș
391	1.8.6.	Branșament apă	Str. Podului		1	1973	6.51	0.00	6.51	Proprietate Mun. Făgăraș
392	1.8.6.	Branșament apă	Str. Anton Pann		1	1973	6.51	0.00	6.51	Proprietate Mun. Făgăraș
393	1.8.6.	Branșament apă	Str. Tăbăcari 2 branșamente		1	1973	13.02	0.00	13.02	Proprietate Mun. Făgăraș
394	1.8.6.	Branșament apă	Str. Cânepii 2 branșamente		1	1973	13.02	0.00	13.02	Proprietate Mun. Făgăraș
395	1.8.6.	Branșament apă	Str. Titu Perția		1	1973	6.51	0.00	6.51	Proprietate Mun. Făgăraș
396	1.8.6.	Branșament apă	Str. Zorelelor		1	1973	6.51	0.00	6.51	Proprietate Mun. Făgăraș
397	1.8.6.	Branșament apă	Str. Magnoliei		1	1973	6.51	0.00	6.51	Proprietate Mun. Făgăraș
398	1.8.6.	Branșament apă	Trandafirilor		1	1973	6.51	0.00	6.51	Proprietate Mun. Făgăraș
399	1.8.6.	Branșament apă	Str. Lăcrămioarelor 4 branșamente		1	1973	26.04	0.00	26.04	Proprietate Mun. Făgăraș
400	1.8.6.	Branșament apă	Str. Garoafelor 4 branșamente		1	1973	26.04	0.00	26.04	Proprietate Mun. Făgăraș
401	1.8.6.	Branșament apă	Str. Școlii		1	1973	6.51	0.00	6.51	Proprietate Mun. Făgăraș
402	1.8.6.	Branșament apă	Str. Andrei Mureșan		1	1973	6.51	0.00	6.51	Proprietate Mun. Făgăraș
403	1.8.6.	Branșament apă	Str. Tudor Vladimirescu		1	1973	6.51	0.00	6.51	Proprietate Mun. Făgăraș
404	1.8.6.	Branșament apă	Str. Octavian Paler 4 branșamente		1	1973	26.04	0.00	26.04	Proprietate Mun. Făgăraș
405	1.8.6.	Branșament apă	Str. Tudor Vladimirescu		1	1975	10,365.45	0.00	10,365.45	Proprietate Mun. Făgăraș
406	1.8.6.	Branșament apă	Str. 13 Decembrie		1	1975	15,457.39	0.00	15,457.39	Proprietate Mun. Făgăraș
407	1.8.6.	Branșament apă	Str. Parcului		1	1976	13,268.77	0.00	13,268.77	Proprietate Mun. Făgăraș
408	1.8.6.	Branșament apă	Cv. Tudor Vladimirescu		1	1976	71,108.91	0.00	71,108.91	Proprietate Mun. Făgăraș
409	1.8.6.	Branșament apă	Cv. Parcului		1	1976	13,730.20	0.00	13,730.20	Proprietate Mun. Făgăraș
410	1.8.6.	Branșament apă	Cv. Zona Gării		1	1977	10,179.75	0.00	10,179.75	Proprietate Mun. Făgăraș
411	1.8.6.	Branșament apă	Cv. Zona Gării		1	1977	9,865.01	0.00	9,865.01	Proprietate Mun. Făgăraș
412	1.8.6.	Branșament apă	Cv. Vasile Alecsandri		1	1977	15,005.58	0.00	15,005.58	Proprietate Mun. Făgăraș
413	1.8.6.	Branșament apă	Cv. Zona Gării		1	1977	2,542.22	0.00	2,542.22	Proprietate Mun. Făgăraș

0	1	2	3	4	5	6	7	8	9	10
414	1.8.6.	Branșament apă	Cv. B-dul Unirii		1	1984	3,996.69	569.92	4,566.61	Proprietate Mun. Făgăraș
415	1.8.6.	Branșament apă	Cv. B-dul Unirii		1	1983	12,122.39	1,728.65	13,851.04	Proprietate Mun. Făgăraș
416	1.8.6.	Branșament apă	Cv. B-dul Unirii		1	1985	5,543.63	790.52	6,334.15	Proprietate Mun. Făgăraș
417	1.8.6.	Branșament apă	Cv. Luncii		1	1985	13,676.09	1,950.21	15,626.30	Proprietate Mun. Făgăraș
418	1.8.6.	Branșament apă	Cv. Teiului		1	1986	16,263.39	2,319.15	18,582.54	Proprietate Mun. Făgăraș
419	1.8.6.	Branșament apă	Cv. Teiului		1	1986	2,137.97	304.87	2,442.84	Proprietate Mun. Făgăraș
420	1.8.6.	Branșament apă	Cv. Teiului		1	1986	1,900.05	270.94	2,170.99	Proprietate Mun. Făgăraș
421	1.8.6.	Branșament apă	Cv. Teiului		1	1986	6,125.50	873.49	6,998.99	Proprietate Mun. Făgăraș
422	1.8.6.	Branșament apă	Cv. Combinat Chimic - Sere		1	1986	18,451.85	2,631.23	21,083.08	Proprietate Mun. Făgăraș
423	1.8.6.	Branșament apă	Cv. Tăbăcari		1	1986	15,412.16	2,197.77	17,609.93	Proprietate Mun. Făgăraș
424	1.8.6.	Branșament apă	Cv. Titu Perția bl.5,6		1	1986	5,535.56	789.37	6,324.93	Proprietate Mun. Făgăraș
425	1.8.6.	Branșament apă	Cv. B-dul Unirii - D-na Stanca		1	1986	6,543.95	933.16	7,477.11	Proprietate Mun. Făgăraș
426	1.8.6.	Branșament apă	Cv. Câmpului		1	1987	26,003.33	3,708.07	29,711.40	Proprietate Mun. Făgăraș
427	1.8.6.	Branșament apă	Cv. Vasile Alecsandri bl.5B		1	1987	3,189.44	454.81	3,644.25	Proprietate Mun. Făgăraș
428	1.8.6.	Branșament apă	Cv. Tăbăcari bl.5		1	1987	4,186.79	597.03	4,783.82	Proprietate Mun. Făgăraș
429	1.8.6.	Branșament apă	Cv. Tăbăcari		1	1988	1,065.47	151.93	1,217.40	Proprietate Mun. Făgăraș
430	1.8.6.	Branșament apă	Cv. Tăbăcari		1	1988	1,674.34	238.76	1,913.10	Proprietate Mun. Făgăraș
431	1.8.6.	Branșament apă	Cv. Titu Perția		1	1988	19,658.49	2,803.30	22,461.79	Proprietate Mun. Făgăraș
432	1.8.6.	Branșament apă	Cv. Tăbăcari		1	1988	16,678.18	2,378.30	19,056.48	Proprietate Mun. Făgăraș
433	1.8.6.	Branșament apă	Cv. Tăbăcari bl.23		1	1988	1,609.13	229.46	1,838.59	Proprietate Mun. Făgăraș
434	1.8.6.	Branșament apă	Cv. B-dul Unirii - D-na Stanca		1	1989	5,875.82	837.89	6,713.71	Proprietate Mun. Făgăraș
435	1.8.6.	Branșament apă	Cv. B-dul Unirii - D-na Stanca Bl.8		1	1989	2,146.97	306.15	2,453.12	Proprietate Mun. Făgăraș
436	1.8.6.	Branșament apă	Cv. Teiului - 13 Decembrie		1	1989	11,796.83	1,682.22	13,479.05	Proprietate Mun. Făgăraș
437	1.8.6.	Branșament apă	Cv. B-dul Unirii bl.1		1	1989	3,534.91	504.07	4,038.98	Proprietate Mun. Făgăraș
438	1.8.6.	Branșament apă	Cv. Tăbăcari bl.6		1	1989	2,537.91	361.90	2,899.81	Proprietate Mun. Făgăraș
439	1.8.6.	Branșament apă	Cv. Titu Perția bl.1,2,3,4		1	1989	4,736.84	675.47	5,412.31	Proprietate Mun. Făgăraș
440	1.8.9.	Castel apă	Parc 1 Mai		1	1963	1,781.80	0.00	1,781.80	Proprietate Mun. Făgăraș
441	1.1.1.	Stație de epurare Clădire administrativă	Făgăraș - Str. Livezii		1	1965	55,253.05	7,879.08	63,132.13	Proprietate Mun. Făgăraș

0	1	2	3	4	5	6	7	8	9	10
442	1.1.5.	Drum acces la platformă	Făgăraș - Str. Livezii		1	1965	1,815.26	258.85	2,074.11	Proprietate Mun. Făgăraș
443	1.8.8.	Stație de epurare cu decantor	Făgăraș - Str. Livezii		1	1965	544,128.92	77.592.78	621,721.70	Proprietate Mun. Făgăraș
444	1.8.8.	Stație de epurare și Dezvoltare canalizare. Imobil situat în strada Livezii nr.70 compus din :	teren 22.863mp, Cladire atelier mecanic în sup 128mp, Separator grasimi 125mp, Decantor secundar 385mp, 385mp, Bazin aerare 778mp, Bazin de contact 380mp, Bazin mineralizare 447mp, Pat uscăre 391 mp, Deznisipator 81mp, 39mp, Stație suflare 29mp, Camin grasimi 14mp, Canal grebla 44mp, Camin principal 13mp, Stație pompe 16mp, Stație		1	1984	2,022,612.25	288,424.50	2,311,036.75	Proprietate Mun. Făgăraș
445	1.8.7.	Canal colector Olt	Øăgăraș - Str. Livezii Ø500=76m, Ø2000=1120m: Ø180=300m		1	1964	1,047,362.64	0.00	1,047,362.64	Proprietate Mun. Făgăraș
446	1.8.6.	Hidranți de incendiu	Str. Titu Perția 3 buc.		1	1959	10.06	0.00	10.06	Proprietate Mun. Făgăraș
447	1.8.6.	Hidranți de incendiu subterani	Str. Negoiu 27 buc.		1	1956	35,100.00	0.00	35,100.00	Proprietate Mun. Făgăraș
448	1.8.6.	Hidranți de incendiu	Str. Morii 1 buc		1	1959	8.23	0.00	8.23	Proprietate Mun. Făgăraș
449	1.8.6.	Hidranți de incendiu	Str. George Coșbuc 3 buc		1	1959	3,900.00	0.00	3,900.00	Proprietate Mun. Făgăraș
450	1.8.6.	Hidranți de incendiu	Str. Codru Drăgușan 3 buc.		1	1959	3,900.00	0.00	3,900.00	Proprietate Mun. Făgăraș
451	1.8.6.	Hidranți de incendiu	Str. 13 Decembrie 22 buc.		1	1958	28,600.00	0.00	28,600.00	Proprietate Mun. Făgăraș
452	1.8.6.	Hidranți de incendiu	Str. Parcului 4 buc.		1	1960	34.58	0.00	34.58	Proprietate Mun. Făgăraș
453	1.8.6.	Hidranți de incendiu	Str. I.M.Klein 1 buc		1	1958	8.78	0.00	8.78	Proprietate Mun. Făgăraș
454	1.8.6.	Hidranți de incendiu	Str. Libertății 3 buc.		1	1959	20.90	0.00	20.90	Proprietate Mun. Făgăraș
455	1.8.6.	Hidranți de incendiu	Str. Câmpului 11 buc.		1	1959	14,300.00	0.00	14,300.00	Proprietate Mun. Făgăraș
456	1.8.6.	Hidranți de incendiu	Str. Mihai Viteazu 6 buc.		1	1958	7,800.00	0.00	7,800.00	Proprietate Mun. Făgăraș
457	1.8.6.	Hidranți de incendiu % 80	Str. Mihai Eminescu 2 buc.		1	1959	20.66	0.00	20.66	Proprietate Mun. Făgăraș
458	1.8.6.	Hidranți de incendiu	Str. Narciselor 7 buc		1	1964	9,100.00	0.00	9,100.00	Proprietate Mun. Făgăraș
459	1.8.6.	Hidranți de incendiu % 70	Str. Lăcrămioarelor 2 buc.		1	1967	10.23	0.00	10.23	Proprietate Mun. Făgăraș
460	1.8.6.	Hidranți de incendiu % 70	Str. Crinului 2 buc		1	1969	2,600.00	0.00	2,600.00	Proprietate Mun. Făgăraș
461	1.8.6.	Hidranți de incendiu % 70	Str. Magnoliei 3 buc.		1	1964	3,900.00	0.00	3,900.00	Proprietate Mun. Făgăraș
462	1.8.6.	Hidranți de incendiu	Str. Podului 1 buc		1	1973	6.33	0.00	6.33	Proprietate Mun. Făgăraș
463	1.8.6.	Hidranți de incendiu	Str. Școlii 2 buc		1	1973	12.66	0.00	12.66	Proprietate Mun. Făgăraș
464	1.8.6.	Hidranți de incendiu	Str. Doamna Stanca 9 buc.		1	1973	11,700.00	0.00	11,700.00	Proprietate Mun. Făgăraș
465	1.8.6.	Hidranți de incendiu	Str. Lalelelor 1 buc		1	1973	6.33	0.00	6.33	Proprietate Mun. Făgăraș

0	1	2	3	4	5	6	7	8	9	10
466	1.8.6.	Hidranți de incendiu	Str. Gladiolelor 1 buc		1	1973	6.33	0.00	6.33	Proprietate Mun. Făgăraș
467	1.8.6.	Hidranți de incendiu	Str. Panseluțelor 2 buc		1	1973	2,600.00	0.00	2,600.00	Proprietate Mun. Făgăraș
468	1.8.6.	Hidranți de incendiu	Str. Zorelelor 3 buc.		1	1973	3,900.00	0.00	3,900.00	Proprietate Mun. Făgăraș
469	1.8.7.	Rețea canalizare	Cv. Tudor Vladimirescu Ø250=114m; Ø350=87m; Ø50=471m; 21cămine armături, 12 camine vizitare		1	1974	73,566.01	10,490.51	84,056.52	Proprietate Municipiul Făgăraș
470	1.8.7.	Rețea canalizare	Cv. Tudor Vladimirescu Ø150=40m; Ø250=301m; Ø300=250m		1	1973	32,415.81	4,622.49	37,038.30	Proprietate Municipiul Făgăraș
471	1.8.7.	Rețea canalizare	Cv. 13 Decembrie bl.12 Ø250=49m; Ø300=15m; 3 cămine vizitare; 4 cămine armături		1	1971	2,728.89	389.13	3,118.02	Proprietate Municipiul Făgăraș
472	1.8.7.	Rețea canalizare	Str. Panseluțelor Ø200=225m; Ø150=27m		1	1971	7,427.74	1,059.19	8,486.93	Proprietate Municipiul Făgăraș
473	1.8.7.	Rețea canalizare	Cv. Tudor Vladimirescu Ø800=910m;		1	1974	134,481.16	19,177.01	153,658.17	Proprietate Municipiul Făgăraș
474	1.8.7.	Rețea canalizare	Str. Chimistului		1	1974	26,511.22	3,780.50	30,291.72	Proprietate Municipiul Făgăraș
475	1.8.7.	Rețea canalizare	Cv. Tudor Vladimirescu Ø200=129m; Ø300=59m; 4 cămine vizitare		1	1975	4,631.12	660.39	5,291.51	Proprietate Municipiul Făgăraș
476	1.8.7.	Rețea canalizare	Str. Pălărierilor Ø50=312m; Ø250=350m; Ø300=528m		1	1975	41,721.08	5,949.42	47,670.50	Proprietate Municipiul Făgăraș
477	1.8.7.	Rețea canalizare	Cv. Tudor Vladimirescu Ø250=60m; Ø300=160m; Ø400=50m; 3 cămine vizitare		1	1976	7,180.93	1,024.00	8,204.93	Proprietate Municipiul Făgăraș
478	1.8.7.	Rețea canalizare	Cv. Zona Gării Ø300=382m		1	1977	14,955.12	2,132.60	17,087.72	Proprietate Municipiul Făgăraș
479	1.8.7.	Rețea canalizare	Cv. Tăbăcari Ø200=120m		1	1992	28,910.45	4,122.63	33,033.08	Proprietate Municipiul Făgăraș
480	1.8.7.	Rețea canalizare	Cv. Tăbăcari Ø200=20m		1	1992	1,837.62	262.04	2,099.66	Proprietate Municipiul Făgăraș
481	1.8.7.	Rețea canalizare	Cv. Titu Perția Ø300=155m + 3 cămine		1	1989	3,186.30	454.36	3,640.66	Proprietate Municipiul Făgăraș
482	1.8.7.	Rețea canalizare	Cv. Teiului Ø200=80m; Ø250=66m; Ø300=46m		1	1974	19,862.00	2,832.32	22,694.32	Proprietate Municipiul Făgăraș
483	1.8.7.	Rețea canalizare	Cv. B-dul Unirii Ø200=723m; Ø250=98m; Ø300=398m; Ø400=95m; Ø500=243m		1	1986	93,990.56	13,403.05	107,393.61	Proprietate Municipiul Făgăraș
484	1.8.7.	Rețea canalizare	Cv. Teiului Ø200=15m		1	1986	2,968.05	423.24	3,391.29	Proprietate Municipiul Făgăraș
485	1.8.7.	Rețea canalizare	Cv. Combinat chimic - Sere Ø200=351m; Ø300=150m; Ø400=146m; Ø500=205m		1	1986	53,061.37	7,566.55	60,627.92	Proprietate Municipiul Făgăraș
486	1.8.7.	Rețea canalizare	Cv. Tăbăcari Ø200=418m; Ø250=310m; Ø300=80m; Ø400=107m		1	1986	77,919.07	11,111.25	89,030.32	Proprietate Municipiul Făgăraș
487	1.8.7.	Rețea canalizare	Cv. Teiului Ø200=79m		1	1986	4,558.39	650.02	5,208.41	Proprietate Municipiul Făgăraș
488	1.8.7.	Rețea canalizare	Cv. Combinat chimic- Bloc1,2 Ø200=288m		1	1986	34,165.86	4,872.05	39,037.91	Proprietate Municipiul Făgăraș

0	1	2	3	4	5	6	7	8	9	10
489	1.8.7.	Rețea canalizare	Cv. Combinat chimic - Sere Ø300=250m;10câmine; 13 guri scurgere		1	1986	44,943.49	6,408.94	51,352.43	Proprietate Municipiul Făgăraș
490	1.8.7.	Rețea canalizare	Cv. Câmpului Ø200=80m;Ø250=547m; Ø300=203m;Ø400=175m; Ø500=208m		1	1986	155,825.63	22,220.73	178,046.36	Proprietate Municipiul Făgăraș
491	1.8.7.	Rețea canalizare	Cv. Câmpului Ø200=300m;Ø300=182m; 10 câmine		1	1986	22,881.92	3,262.96	26,144.88	Proprietate Municipiul Făgăraș
492	1.8.7.	Racord	Cv. B-dul Unirii - D-na Stanca Ø200=160m Ø300=30m 8 câmine		1	1986	22,340.51	3,185.75	25,526.26	Proprietate Municipiul Făgăraș
493	1.8.7.	Rețea canalizare	Cv. Teiului Ø200=70m;Ø250=10m; Ø200=130m;Ø300=57m; 4 câmine;7 câmine		1	1987	29,895.95	4,263.16	34,159.11	Proprietate Municipiul Făgăraș
494	1.8.7.	Rețea canalizare	Cv. Câmpului Ø200=382m;Ø300=330m 29 câmine		1	1987	130,231.70	18,571.04	148,802.74	Proprietate Municipiul Făgăraș
495	1.8.7.	Rețea canalizare	Cv. Titu Perția Ø200=382m;Ø300=330m; 29 câmine Ø300=250m; 15 câmine		1	1988	35,308.73	5,035.02	40,343.75	Proprietate Municipiul Făgăraș
496	1.8.7.	Rețea canalizare	Cv. Tăbăcari - Bloc 5 Ø400=280m; 9 câmine		1	1988	25,728.37	3,668.86	29,397.23	Proprietate Municipiul Făgăraș
497	1.8.7.	Rețea canalizare	Cv. Tăbăcari - Bloc 14, 15 Ø300=258m; 18 câmine		1	1988	37,148.45	5,297.36	42,445.81	Proprietate Municipiul Făgăraș
498	1.8.7.	Rețea canalizare	Cv. Teiului Ø200=15m		1	1988	1,869.07	266.51	2,135.58	Proprietate Municipiul Făgăraș
499	1.8.7.	Rețea canalizare	Cv. Tăbăcari Ø200=52m;Ø300=20m; Ø110=42m;Ø100=12m; 8 câmine		1	1988	10,266.23	1,463.96	11,730.19	Proprietate Municipiul Făgăraș
500	1.8.7.	Rețea canalizare	Cv. Teiului - 13 Decembrie Ø600/900=142m; tub premo Ø1000=65m		1	1989	48,366.02	6,896.99	55,263.01	Proprietate Municipiul Făgăraș
501	1.8.7.	Rețea canalizare	Cv. Teiului - 13 Decembrie Ø200=114m;Ø300=108m; Ø250=15m		1	1989	21,845.71	3,115.19	24,960.90	Proprietate Municipiul Făgăraș
502	1.8.7.	Rețea canalizare	Cv. B-dul Unirii Tub premo Ø1000=258m 9 câmine		1	1989	115,697.01	16,498.39	132,195.40	Proprietate Municipiul Făgăraș
503	1.8.7.	Rețea canalizare	Cv. B-dul Unirii Tub premo Ø1000=37m Ø200=84m;Ø250=50m; Ø300=25m; 8 câmine		1	1989	69,585.49	9,922.89	79,508.38	Proprietate Municipiul Făgăraș
504	1.8.7.	Rețea canalizare	Cv. B-dul Unirii - D-na Stanca Ø200=152m; 10 câmine		1	1989	18,086.99	2,579.20	20,666.19	Proprietate Municipiul Făgăraș
505	1.8.7.	Rețea canalizare	Cv. Tăbăcari Ø200=58m;Ø300=155m; 3 câmine; 3 guri scurgere		1	1989	33,074.90	4,716.48	37,791.38	Proprietate Municipiul Făgăraș
506	1.8.7.	Rețea canalizare	Cv. Tăbăcari Ø200=236m; 14 câmine		1	1989	40,496.36	5,774.78	46,271.14	Proprietate Municipiul Făgăraș
507	1.8.7.	Rețea canalizare	Cv. Câmpului Ø200=800m;Ø300=174m; Ø500/750=163m;Ø100=290m		1	1989	72,641.08	10,358.61	82,999.69	Proprietate Municipiul Făgăraș
508	1.8.7.	Rețea canalizare	Cv. Combinat Chimic - Sere Ø200=83m		1	1992	35,125.50	5,008.89	40,134.39	Proprietate Municipiul Făgăraș
509	1.8.7.	Rețea canalizare	Cv. Câmpului Ø200=70m;Ø300=190m; Ø500/750=310m Ø400=150m		1	1992	315,972.14	45,057.62	361,029.76	Proprietate Municipiul Făgăraș
510	1.8.7.	Rețea canalizare	Cv. B-dul Unirii 14 guri scurgere		1	1992	36,575.05	5,215.60	41,790.65	Proprietate Municipiul Făgăraș
511	1.8.7.	Rețea canalizare	Cv. B-dul Unirii Ø100=129m		1	1992	8,889.82	1,267.68	10,157.50	Proprietate Municipiul Făgăraș

0	1	2	3	4	5	6	7	8	9	10
512	1.8.7.	Rețea canalizare	Cv. Tăbăcari Ø200=75m		1	1992	8,217.76	1,171.85	9,389.61	Proprietate Municipiul Făgăraș
513	1.8.7.	Rețea canalizare	Cv. Teiului - 13 Decembrie		1	1992	12,284.07	1.751.70	14,035.77	Proprietate Municipiul Făgăraș
514	1.8.7.	Rețea canalizare	Cv. Școlii Ø300=99m		1	1992	6,803.91	970.23	7,774.14	Proprietate Municipiul Făgăraș
515	1.8.7.	Racord canalizare	Cv. B-dul Unirii - D-na Stanca 12 m		1	1992	979.50	139.67	1,119.17	Proprietate Municipiul Făgăraș
516	1.8.7.	Rețea canalizare	Cv. B-dul Unirii Ø300=96m		1	1992	38,432.96	5,480.54	43,913.50	Proprietate Municipiul Făgăraș
517	1.8.7.	Racord canalizare	Cv. B-dul Unirii - D-na Stanca 26 m		1	1992	2,154.92	307.29	2,462.21	Proprietate Municipiul Făgăraș
518	1.8.7.	Racord canalizare	Cv. B-dul Unirii - D-na Stanca		1	1992	3,193.29	455.36	3,648.65	Proprietate Municipiul Făgăraș
519	1.8.7.	Racord canalizare	Str. Doamna Stanca		1	1978	1,840.67	262.47	2,103.14	Proprietate Municipiul Făgăraș
520	1.8.7.	Racord canalizare	Str. Doamna Stanca		1	1979	4,897.34	698.36	5,595.70	Proprietate Municipiul Făgăraș
521	1.8.7.	Rețea canalizare	Str. Republicii Ø300=209m		1	1964	13,829.03	0.00	13,829.03	Proprietate Municipiul Făgăraș
522	1.8.7.	Rețea canalizare	Str. Republicii Ø1190/1890=142m		1	1964	25,094.10	0.00	25,094.10	Proprietate Municipiul Făgăraș
523	1.8.7.	Rețea canalizare	Str. Morii Ø900/1350=123m; Ø800/1200=163m		1	1964	31,722.27	0.00	31,722.27	Proprietate Municipiul Făgăraș
524	1.8.7.	Rețea canalizare	Str. Gladiolelor Ø300=114m; 3 cămine		1	1964	4,198.18	0.00	4,198.18	Proprietate Municipiul Făgăraș
525	1.8.7.	Rețea canalizare	Str. George Coșbuc Ø800/920=60m; Ø400/600=106m; Ø600/900=298m; 9 cămine		1	1964	25,557.69	0.00	25,557.69	Proprietate Municipiul Făgăraș
526	1.8.7.	Rețea canalizare	Str. Negoii 22 guri scurgere		1	1963	1,682.29	0.00	1,682.29	Proprietate Municipiul Făgăraș
527	1.8.7.	Canal colector nr. 2	Str. Vasile Alecsandri Ø1060/1200=258m		1	1964	14,232.38	0.00	14,232.38	Proprietate Municipiul Făgăraș
528	1.8.7.	Canal colector	Str. Livezii Ø1320/2000=350m; Ø1060/1600=350m		1	1964	67,479.94	0.00	67,479.94	Proprietate Municipiul Făgăraș
529	1.8.7.	Rețea canalizare	Str. Tăbăcari Ø250=363m; Ø300=114m; Ø500=367m		1	1965	9,211.12	0.00	9,211.12	Proprietate Municipiul Făgăraș
530	1.8.7.	Rețea canalizare	Str. Mihai Eminescu Ø150=80m; Ø250=116m; Ø300=300m; 6 cămine		1	1963	146.02	0.00	146.02	Proprietate Municipiul Făgăraș
531	1.8.7.	Rețea canalizare	Str. Câmpului Ø400=250m		1	1964	10,788.20	0.00	10,788.20	Proprietate Municipiul Făgăraș
532	1.8.7.	Rețea canalizare	Str. Doamna Stanca Ø500/750=198m; Ø790/1200=2m; Ø400/600=200m; 1 cămin vizitare		1	1963	3,353.29	0.00	3,353.29	Proprietate Municipiul Făgăraș
533	1.8.7.	Rețea canalizare	Str. 13 Decembrie Ø500=160m; Ø350/500=246m; Ø800/1200=144m		1	1964	42,573.37	0.00	42,573.37	Proprietate Municipiul Făgăraș
534	1.8.7.	Canal colector nr. 1	Str. Octavian Paler Ø300/1200=267m		1	1963	1,732.05	0.00	1,732.05	Proprietate Municipiul Făgăraș
535	1.8.7.	Rețea canalizare	Str. Magnoliei Ø500=207m; Ø500/700=329m; Ø800/1200=180m		1	1964	52,397.83	0.00	52,397.83	Proprietate Municipiul Făgăraș
536	1.8.7.	Rețea canalizare	Str. Titu Perția Ø250=215m		1	1964	1,506.67	0.00	1,506.67	Proprietate Municipiul Făgăraș

0	1	2	3	4	5	6	7	8	9	10
537	1.8.7.	Rețea canalizare	Str. Mihai Viteazu Ø200=47m; Ø250=185m; Ø500=278m; Ø350=456m; Ø920/1400=379m		1	1964	33,265.04	0.00	33,265.04	Proprietate Municipiul Făgăraș
538	1.8.7.	Rețea canalizare	Strada Mică Ø250=166m		1	1964	1,055.80	0.00	1,055.80	Proprietate Municipiul Făgăraș
539	1.8.7.	Rețea canalizare	Str. Dr. Ioan Șenchea Ø250=335m		1	1964	8,843.57	0.00	8,843.57	Proprietate Municipiul Făgăraș
540	1.8.7.	Rețea canalizare	Str. Târgului Ø300=50m; Ø400=120m		1	1964	3,923.18	0.00	3,923.18	Proprietate Municipiul Făgăraș
541	1.8.7.	Rețea canalizare	Str. Lalelelor Ø300=113m		1	1964	5,043.75	0.00	5,043.75	Proprietate Municipiul Făgăraș
542	1.8.7.	Rețea canalizare	Str. Parcului Ø400=353m		1	1964	10,042.59	0.00	10,042.59	Proprietate Municipiul Făgăraș
543	1.8.7.	Rețea canalizare	Blocuri Gară Ø200=172m; Ø300=156m		1	1964	52,793.82	0.00	52,793.82	Proprietate Municipiul Făgăraș
544	1.8.7.	Rețea canalizare	Str. Nicolae Bălcescu Ø700/1050=416m; Ø600/900=113m; 3 guri scurgere		1	1964	49,703.37	0.00	49,703.37	Proprietate Municipiul Făgăraș
545	1.8.7.	Rețea canalizare	Str. Parcului Ø500=125m; Ø600/900=180m; Ø600/900=130m; Ø700/1050=377m; Ø400/600=80m		1	1964	58,307.99	0.00	58,307.99	Proprietate Municipiul Făgăraș
546	1.8.7.	Rețea canalizare	Str. Câmpului Ø400=90m; Ø600/900=165m; Ø500/750=409m; Ø900/1350=214m; Ø1600/1060=335m		1	1964	89,663.01	0.00	89,663.01	Proprietate Municipiul Făgăraș
547	1.8.7.	Rețea canalizare	Cv. Câmpului-T. Vladimirescu Ø250=535m		1	1968	40,495.92	0.00	40,495.92	Proprietate Municipiul Făgăraș
548	1.8.7.	Rețea canalizare	Str. Aron Pumnu Ø300=136m		1	1966	1,970.19	0.00	1,970.19	Proprietate Municipiul Făgăraș
549	1.8.7.	Rețea canalizare	Str. Oltului Ø250=280m		1	1966	9,877.76	0.00	9,877.76	Proprietate Municipiul Făgăraș
550	1.8.7.	Rețea canalizare	T. Vladimirescu-V. Alecsandri Ø500/750=201m		1	1967	8,718.28	0.00	8,718.28	Proprietate Municipiul Făgăraș
551	1.8.7.	Rețea canalizare	Str. Cetății Ø300=183m		1	1966	6,616.50	0.00	6,616.50	Proprietate Municipiul Făgăraș
552	1.8.7.	Rețea canalizare	Str. Vasile Alecsandri Ø300=455m		1	1968	4,418.59	0.00	4,418.59	Proprietate Municipiul Făgăraș
553	1.8.7.	Rețea canalizare	Str. M. Eminescu - N. Bălcescu Ø300=113m		1	1968	1,610.13	0.00	1,610.13	Proprietate Municipiul Făgăraș
554	1.8.7.	Rețea canalizare	Str. Câmpului - Azotului 32 cămine; 28 guri scurgere		1	1969	114,017.69	0.00	114,017.69	Proprietate Municipiul Făgăraș
555	1.8.7.	Rețea canalizare	Str. Negoii - 13 Decembrie Ø250=20m; Ø300=16m 8 cămine		1	1970	13,259.54	1,890.81	15,150.35	Proprietate Municipiul Făgăraș
556	1.8.7.	Rețea canalizare	Str. Pe Vale Ø250=138m; Ø300=20m; Ø200=6m; 5 guri scurgere		1	1971	5,418.10	772.62	6,190.72	Proprietate Municipiul Făgăraș
557	1.8.7.	Rețea canalizare	Str. Vasile Alecsandri Ø150=47m; Ø300=103m; 8 guri scurgere		1	1971	2,792.46	398.20	3,190.66	Proprietate Municipiul Făgăraș
558	1.8.7.	Rețea canalizare	Str. I. C. Pop Ø250=76m; Ø300=85m; Ø150=18m		1	1971	3,379.40	481.90	3,861.30	Proprietate Municipiul Făgăraș
559	1.8.7.	Rețea canalizare	Str. Podului Ø250=169m		1	1977	9,485.21	1,352.59	10,837.80	Proprietate Municipiul Făgăraș
560	1.8.7.	Rețea canalizare	Oraș Făgăraș Ø377=23m; Ø300=970m; Ø300=2398m		1	1977	466,300.49	66,494.44	532,794.93	Proprietate Municipiul Făgăraș

0	1	2	3	4	5	6	7	8	9	10
561	1.8.7.	Rețea canalizare	Cv. Tudor Vladimirescu Ø200=44m; Ø250=63m; Ø300=229m; Ø800=43m		1	1977	24,924.25	3,554.19	28,478.44	Proprietate Municipiul Făgăraș
562	1.8.7.	Rețea canalizare	Cv. Zona Gării Ø300=17m; 14 guri scurgere		1	1977	3,552.65	506.60	4,059.25	Proprietate Municipiul Făgăraș
563	1.8.7.	Rețea canalizare	Cv. Zona Gării Ø300=117m		1	1977	3,579.25	510.40	4,089.65	Proprietate Municipiul Făgăraș
564	1.8.7.	Rețea canalizare	Cv. 13 Decembrie - Blocuri Ø250=31m		1	1977	981.43	139.95	1,121.38	Proprietate Municipiul Făgăraș
565	1.8.7.	Rețea canalizare	Cv. Zona Berivoi 2286m		1	1978	131,635.67	18,771.24	150,406.91	Proprietate Municipiul Făgăraș
566	1.8.7.	Rețea canalizare	Cv. Vasile Alecsandri Ø200=10m; Ø250=187m; Ø300=157m		1	1979	18,950.84	2,702.38	21,653.22	Proprietate Municipiul Făgăraș
567	1.8.7.	Rețea canalizare	Cv. B-dul Unirii Tub premo Ø1000=475m		1	1980	224,089.05	31,955.09	256,044.14	Proprietate Municipiul Făgăraș
568	1.8.7.	Rețea canalizare	Cv. Zona Berivoi Ø200=434m; Ø600/800=690m		1	1981	249,029.83	35,511.65	284,541.48	Proprietate Municipiul Făgăraș
569	1.8.7.	Rețea canalizare	Cv. B-dul Unirii, Ø 250=228m; Ø 300=853m; Ø 400=177m; Ø 500=126m; Ø 500/750=46m		1	1981	102,303.12	14,588.42	116,891.54	Proprietate Municipiul Făgăraș
570	1.8.7.	Rețea canalizare	Str. Libertății 10 guri scurgere; 9 cămine beton prefabricat		1	1982	620,079.35	88,423.31	708,502.66	Proprietate Municipiul Făgăraș
571	1.8.7.	Rețea canalizare	Cv. Zona Berivoi		1	1983	61,565.14	8,779.18	70,344.32	Proprietate Municipiul Făgăraș
572	1.8.7.	Rețea canalizare	Cv. Teiului		1	1983	142,117.41	20,265.94	162,383.35	Proprietate Municipiul Făgăraș
573	1.8.7.	Rețea canalizare	Str. Libertății		1	1983	232,807.84	33,198.39	266,006.23	Proprietate Municipiul Făgăraș
574	1.8.7.	Rețea canalizare	Cv. Combinat Chimic BI=1,2 Ø 200=456m; Ø300=88m; Ø400=74m; Ø500=76m; Ø250=91m; Ø 500/750=262m		1	1985	185,567.64	26,461.94	212,029.58	Proprietate Municipiul Făgăraș
575	1.8.7.	Rețea canalizare	Cv. 13 Decembrie Ø250=254m; Ø300=75m; 2 cămine vizitare		1	1971	7,522.60	1,072.72	8,595.32	Proprietate Municipiul Făgăraș
576	1.8.7.	Rețea canalizare	Cv. Vasile Alecsandri Ø 200=34m; 2 cămine		1	1987	2,659.41	379.23	3,038.64	Proprietate Municipiul Făgăraș
577	1.8.7.	Rețea canalizare	Str. Garoafelor Ø 300=114m; 3 cămine		1	1964	5,084.50	725.04	5,809.54	Proprietate Municipiul Făgăraș
578	1.8.7.	Branșament canal	Str. Titu Peția 19 branșamente		1	1970	6,299.03	898.24	7,197.27	Proprietate Municipiul Făgăraș
579	1.8.7.	Branșament canal	Str. Negoiu 37 branșamente		1	1970	12,266.54	1,749.20	14,015.74	Proprietate Municipiul Făgăraș
580	1.8.7.	Branșament canal	Str. Morii 20 branșamente		1	1970	6,630.57	945.51	7,576.08	Proprietate Municipiul Făgăraș
581	1.8.7.	Branșament canal	Str. George Coșbuc 16 branșamente		1	1970	5,304.44	756.41	6,060.85	Proprietate Municipiul Făgăraș
582	1.8.7.	Branșament canal	Str. Vasile Alecsandri 3 branșamente		1	1970	994.59	141.82	1,136.41	Proprietate Municipiul Făgăraș
583	1.8.7.	Branșament canal	Str. 13 Decembrie 29 branșamente		1	1973	9,614.31	1,371.00	10,985.31	Proprietate Municipiul Făgăraș
584	1.8.7.	Branșament canal	Str. Nicolae Bălcescu 12 branșamente		1	1970	3,978.35	567.31	4,545.66	Proprietate Municipiul Făgăraș
585	1.8.7.	Branșament canal	Str. Parcului 11 branșamente		1	1970	3,646.81	520.03	4,166.84	Proprietate Municipiul Făgăraș
586	1.8.7.	Branșament canal	Str. Școlii 12 branșamente		1	1970	3,978.35	567.31	4,545.66	Proprietate Municipiul Făgăraș
587	1.8.7.	Branșament canal	Str. Câmpului 28 branșamente		1	1970	9,282.79	1,323.72	10,606.51	Proprietate Municipiul Făgăraș

0	1	2	3	4	5	6	7	8	9	10
588	1.8.7.	Branșament canal	Str. Mihai Viteazu 18 branșamente		1	1970	5,967.51	850.96	6,818.47	Proprietate Municipiul Făgăraș
589	1.8.7.	Branșament canal	Str. Doamna Stanca 10 branșamente		1	1970	3,315.28	472.75	3,788.03	Proprietate Municipiul Făgăraș
590	1.8.7.	Branșament canal	Str. Octavian Paler 10 branșamente		1	1970	3,315.28	472.75	3,788.03	Proprietate Municipiul Făgăraș
591	1.8.7.	Branșament canal	Str. Mihai Eminescu 5 branșamente		1	1970	1,657.64	236.37	1,894.01	Proprietate Municipiul Făgăraș
592	1.8.7.	Branșament canal	Str. Dr. Ioan Șenchea 18 branșamente		1	1970	5,967.51	850.96	6,818.47	Proprietate Municipiul Făgăraș
593	1.8.7.	Branșament canal	Str. Tudor Vladimirescu 12 branșamente		1	1970	3,978.35	567.31	4,545.66	Proprietate Municipiul Făgăraș
594	1.8.7.	Branșament canal	Str. Lăcrămioarelor 11 branșamente		1	1970	3,646.81	520.03	4,166.84	Proprietate Municipiul Făgăraș
595	1.8.7.	Branșament canal	Str. Mălinului 1 branșament		1	1970	331.52	47.27	378.79	Proprietate Municipiul Făgăraș
596	1.8.7.	Branșament canal	Str. Cetății 3 branșamente		1	1970	994.59	141.82	1,136.41	Proprietate Municipiul Făgăraș
597	1.8.7.	Branșament canal	Str. Oltului 6 branșamente		1	1970	1,989.16	283.65	2,272.81	Proprietate Municipiul Făgăraș
598	1.8.7.	Branșament canal	Str. Crinului 3 branșamente		1	1970	994.59	141.82	1,136.41	Proprietate Municipiul Făgăraș
599	1.8.7.	Branșament canal	Str. Gladiolelor 3 branșamente		1	1970	994.59	141.82	1,136.41	Proprietate Municipiul Făgăraș
600	1.8.7.	Branșament canal	Str. Bujorului 12 branșamente		1	1970	3,978.35	567.31	4,545.66	Proprietate Municipiul Făgăraș
601	1.8.7.	Branșament canal	Str. 13 Decembrie 1 branșament		1	1971	251.85	35.81	287.66	Proprietate Municipiul Făgăraș
602	1.8.7.	Branșament canal	Str. 13 Decembrie 1 branșament		1	1971	146.02	20.82	166.84	Proprietate Municipiul Făgăraș
603	1.8.7.	Branșament canal	Str. Garoafelor 6 branșamente		1	1970	2,183.84	311.41	2,495.25	Proprietate Municipiul Făgăraș
604	1.8.7.	Branșament canal	Str. Narciselor 23 branșamente		1	1970	8,371.39	1,193.76	9,565.15	Proprietate Municipiul Făgăraș
605	1.8.7.	Branșament canal	Str. Panseluțelor 17 branșamente		1	1970	6,187.55	882.34	7,069.89	Proprietate Municipiul Făgăraș
606	1.8.7.	Branșament canal	Str. Magnoliei 50 branșamente		1	1970	18,198.69	2,595.13	20,793.82	Proprietate Municipiul Făgăraș
607	1.8.7.	Branșament canal	Str. Lalelelor 11 branșamente		1	1970	4,003.71	570.92	4,574.63	Proprietate Municipiul Făgăraș
608	1.8.7.	Branșament canal	Str. Zorelelor 7 branșamente		1	1970	2,547.81	363.31	2,911.12	Proprietate Municipiul Făgăraș
609	1.8.7.	Branșament canal	Str. Livezii 12 branșamente		1	1970	4,367.69	622.83	4,990.52	Proprietate Municipiul Făgăraș
610	1.8.7.	Branșament canal	Str. Aron Pumnu 3 branșamente		1	1970	1,091.92	155.70	1,247.62	Proprietate Municipiul Făgăraș
611	1.8.7.	Branșament canal	Str. Câmpului 3 branșamente		1	1970	1,091.92	155.70	1,247.62	Proprietate Municipiul Făgăraș
612	1.8.7.	Branșament canal	Str. Cerbului 4 branșamente		1	1970	1,455.90	207.61	1,663.51	Proprietate Municipiul Făgăraș
613	1.8.7.	Branșament canal	Str. Târgului 5 branșamente		1	1970	1,819.87	259.51	2,079.38	Proprietate Municipiul Făgăraș
614	1.8.7.	Branșament canal	Str. Macului 2 branșamente		1	1970	727.94	103.80	831.74	Proprietate Municipiul Făgăraș
615	1.8.7.	Branșament canal	Str. Mică 2 branșamente		1	1970	727.94	103.80	831.74	Proprietate Municipiul Făgăraș

0	1	2	3	4	5	6	7	8	9	10
616	1.8.7.	Branșament canal	Str. Mălinului 1 branșament		1	1970	363.97	51.90	415.87	Proprietate Municipiul Făgăraș
617	1.8.7.	Branșament canal	Str. Iazu Morii 1 branșament		1	1970	363.97	51.90	415.87	Proprietate Municipiul Făgăraș
618	1.8.7.	Branșament canal	Str. Titu Perția 1 branșament		1	1971	143.84	20.51	164.35	Proprietate Municipiul Făgăraș
619	1.8.7.	Branșament canal	Str. George Coșbuc 2 branșamente		1	1971	287.67	41.02	328.69	Proprietate Municipiul Făgăraș
620	1.8.7.	Branșament canal	Str. Vasile Alecsandri 2 branșamente		1	1971	287.67	41.02	328.69	Proprietate Municipiul Făgăraș
621	1.8.7.	Branșament canal	Str. Parcului		1	1971	143.84	20.51	164.35	Proprietate Municipiul Făgăraș
622	1.8.7.	Branșament canal	Str. Doamna Stanca		1	1971	143.84	20.51	164.35	Proprietate Municipiul Făgăraș
623	1.8.7.	Branșament canal	Str. Oltului		1	1971	143.84	20.51	164.35	Proprietate Municipiul Făgăraș
624	1.8.7.	Branșament canal	Str. Mălinului		1	1971	143.84	20.51	164.35	Proprietate Municipiul Făgăraș
625	1.8.7.	Branșament canal	Str. Gladiolelor		1	1971	143.84	20.51	164.35	Proprietate Municipiul Făgăraș
626	1.8.7.	Branșament canal	Str. Zorelelor		1	1971	143.84	20.51	164.35	Proprietate Municipiul Făgăraș
627	1.8.7.	Branșament canal	Str. Podului		1	1971	143.84	20.51	164.35	Proprietate Municipiul Făgăraș
628	1.8.7.	Branșament canal	Str. 13 Decembrie		1	1971	312.03	44.49	356.52	Proprietate Municipiul Făgăraș
629	1.8.7.	Branșament canal	Str. Parcului		1	1971	827.29	117.97	945.26	Proprietate Municipiul Făgăraș
630	1.8.7.	Racord canal	Str. Doamna Stanca		1	1971	229.57	32.73	262.30	Proprietate Municipiul Făgăraș
631	1.8.7.	Racord canal	Str. 13 Decembrie		1	1971	229.57	32.73	262.30	Proprietate Municipiul Făgăraș
632	1.8.7.	Racord canal	Str. Magnoliei		1	1971	229.57	32.73	262.30	Proprietate Municipiul Făgăraș
633	1.8.7.	Racord canal	Str. Școlii		1	1971	229.57	32.73	262.30	Proprietate Municipiul Făgăraș
634	1.8.7.	Racord canal	Str. Titu Perția		1	1971	229.57	32.73	262.30	Proprietate Municipiul Făgăraș
635	1.8.7.	Racord canal	Str. Vasile Alecsandri		1	1971	218.42	31.14	249.56	Proprietate Municipiul Făgăraș
636	1.8.7.	Racord canal	Str. Negoii 9 racorduri		1	1971	1,965.85	280.33	2,246.18	Proprietate Municipiul Făgăraș
637	1.8.7.	Racord canal	Str. Nicolae Bălcescu		1	1971	218.42	31.14	249.56	Proprietate Municipiul Făgăraș
638	1.8.7.	Racord canal	Str. Livezii		1	1971	218.42	31.14	249.56	Proprietate Municipiul Făgăraș
639	1.8.7.	Racord canal	Str. Titu Perția 5 racorduri		1	1971	1,092.14	155.73	1,247.87	Proprietate Municipiul Făgăraș
640	1.8.7.	Racord canal	Str. Negoii 2 racorduri		1	1973	463.43	66.08	529.51	Proprietate Municipiul Făgăraș
641	1.8.7.	Racord canal	Str. Lalelelor		1	1973	231.70	33.04	264.74	Proprietate Municipiul Făgăraș
642	1.8.7.	Racord canal	Str. Dr. Ioan Șenchea		1	1973	231.70	33.04	264.74	Proprietate Municipiul Făgăraș
643	1.8.7.	Racord canal	Str. Doamna Stanca		1	1973	231.70	33.04	264.74	Proprietate Municipiul Făgăraș

0	1	2	3	4	5	6	7	8	9	10
644	1.8.7.	Racord canal	Str. Panseluțelor		1	1973	231.70	33.04	264.74	Proprietate Municipiul Făgăraș
645	1.8.7.	Racord canal	Str. Târgului		1	1973	231.70	33.04	264.74	Proprietate Municipiul Făgăraș
646	1.8.7.	Racord canal	Str. Tăbăcari 2 racorduri		1	1973	463.43	66.08	529.51	Proprietate Municipiul Făgăraș
647	1.8.7.	Racord canal	Str. Cânepii		1	1973	231.70	32.94	264.64	Proprietate Municipiul Făgăraș
648	1.8.7.	Racord canal	Str. Titu Perța		1	1973	231.70	32.94	264.64	Proprietate Municipiul Făgăraș
649	1.8.7.	Racord canal	Str. Zorelelor		1	1973	231.70	32.94	264.64	Proprietate Municipiul Făgăraș
650	1.8.7.	Racord canal	Str. Magnoliei		1	1973	231.70	32.94	264.64	Proprietate Municipiul Făgăraș
651	1.8.7.	Racord canal	Str. Garoafelor 4 racorduri		1	1973	926.83	132.16	1,058.99	Proprietate Municipiul Făgăraș
652	1.8.7.	Racord canal	Str. Școlii		1	1973	231.70	33.04	264.74	Proprietate Municipiul Făgăraș
653	1.8.7.	Racord canal	Str. Octavian Păler 4 racorduri		1	1973	926.83	132.16	1,058.99	Proprietate Municipiul Făgăraș
654	1.8.7.	Racord canal	Cv. Negoiu		1	1976	292.66	41.73	334.39	Proprietate Municipiul Făgăraș
655	1.8.7.	Racord canal	Cv. Tudor Vladimirescu		1	1976	2,469.53	352.15	2,821.68	Proprietate Municipiul Făgăraș
656	1.8.7.	Racord canal	Cv. Tudor Vladimirescu		1	1976	22,316.02	3,182.26	25,498.28	Proprietate Municipiul Făgăraș
657	1.8.7.	Racord canal	Cv. Zona Gării bl.B		1	1977	1,450.91	206.89	1,657.80	Proprietate Municipiul Făgăraș
658	1.8.7.	Racord canal	Cv. Zona Gării bl.A		1	1977	1,780.63	253.91	2,034.54	Proprietate Municipiul Făgăraș
659	1.8.7.	Racord canal	Cv. Vasile Alecsandri bl.7		1	1977	8,118.03	1,157.63	9,275.66	Proprietate Municipiul Făgăraș
660	1.8.7.	Racord canal	Cv. Zona Gării		1	1977	1,663.48	237.21	1,900.69	Proprietate Municipiul Făgăraș
661	1.8.7.	Racord canal	Cv. Tudor Vladimirescu bl.1,2,3,4,5		1	1977	12,398.03	1,767.95	14,165.98	Proprietate Municipiul Făgăraș
662	1.8.7.	Racord canal	Cv. 13 Decembrie bl.2,3,5,6		1	1978	2,569.71	366.44	2,936.15	Proprietate Municipiul Făgăraș
663	1.8.7.	Racord canal	Cv. B-dul Unirii bl.7A,4A		1	1984	2,642.30	376.79	3,019.09	Proprietate Municipiul Făgăraș
664	1.8.7.	Racord canal	Cv. B-dul Unirii bl.7A,4A		1	1984	3,630.38	517.69	4,148.07	Proprietate Municipiul Făgăraș
665	1.8.7.	Racord canal	Cv. Luncii bl.4,5,6		1	1984	69,462.08	9,905.29	79,367.37	Proprietate Municipiul Făgăraș
666	1.8.7.	Racord canal	Cv. B-dul Unirii		1	1986	5,365.96	765.18	6,131.14	Proprietate Municipiul Făgăraș
667	1.8.7.	Racord canal	Cv. Teiului		1	1986	22,633.70	3,227.56	25,861.26	Proprietate Municipiul Făgăraș
668	1.8.7.	Racord canal	Cv. Teiului bl.44A		1	1986	1,697.50	242.06	1,939.56	Proprietate Municipiul Făgăraș
669	1.8.7.	Racord canal	Cv. Teiului		1	1986	17,351.11	2,474.26	19,825.37	Proprietate Municipiul Făgăraș
670	1.8.7.	Racord canal	Cv. Luncii		1	1986	4,058.41	578.72	4,637.13	Proprietate Municipiul Făgăraș

0	1	2	3	4	5	6	7	8	9	10
883	1.6.4.	CLADIRE POST DISPECER IASI	CLADIRE		1	1963	61,038.82	8,704.13	69,742.95	Domeniul public al municipiului Făgăraș, conform Hotărârii Consiliului Local nr. <u>157/2009</u>
884	1.8.12.	ST.EXPL.ALIM.APA POJORTA	Static		1	1981	13,916.37	1,984.47	15,900.84	Domeniul public al municipiului Făgăraș, conform Hotărârii Consiliului Local nr. <u>157/2009</u>
885	1.8.6.	Rețea apă Făgăraș	Ø 50 = 457 m		1	1993	12.11	1.72	13.83	Domeniul public al municipiului Făgăraș, conform Hotărârii Consiliului Local nr. <u>157/2009</u>
886	1.6.3.2	IMPREJMUIRE CASA DISPECER	Imprejmuire		1	1963	994.82	0.00	994.82	Domeniul public al municipiului Făgăraș, conform Hotărârii Consiliului Local nr. <u>157/2009</u>
887	2.1 16.6.	LINIE ELECTRICA TENSIUNE SUB I Iasi	Linie electrica		1	1963	470.92	0.00	470.92	Domeniul public al municipiului Făgăraș, conform Hotărârii Consiliului Local nr. <u>157/2009</u>
888	1.8.11.	REZERVOR INGROPAT Iasi	100MC 5M ADINCIME		1	1963	8,166.72	1,164.57	9,331.29	Domeniul public al municipiului Făgăraș, conform Hotărârii Consiliului Local nr. <u>157/2009</u>
889	1.3.7.1.	DRUM INCINTA CAPTARE IASI	drum		1	1963	413.28	58.93	472.21	Domeniul public al municipiului Făgăraș, conform Hotărârii Consiliului Local nr. <u>157/2009</u>
890	1.8.6.	Conducta APA AZB. Iasi	Ø250=857m, Ø200=405m, Ø300=824m tub azb.		1	1963	96.44	0.00	96.44	Domeniul public al municipiului Făgăraș, conform Hotărârii Consiliului Local nr. <u>157/2009</u>
891	1.8.1	PUTURI FORATE Iasi	50 M ADINCIME		1	1963	307.31	0.00	307.31	Domeniul public al municipiului Făgăraș, conform Hotărârii Consiliului Local nr. <u>157/2009</u>
892	1.8.1.	PUTURI FORATE Iasi	50 M ADINCIME		1	1963	307.31	0.00	307.31	Domeniul public al municipiului Făgăraș, conform Hotărârii Consiliului Local nr. <u>157/2009</u>
893	1.8.1.	PUTURI FORATE Iasi	50 M ADINCIME		1	1963	307.31	0.00	307.31	Domeniul public al municipiului Făgăraș, conform Hotărârii Consiliului Local nr. <u>157/2009</u>

0	1	2	3	4	5	6	7	8	9	10
894	1.8.1.	PUTURI FORATE Iasi	50 M ADINCIME		1	1963	307.31	0.00	307.31	Domeniul public al municipiului Făgăraș, conform Hotărârii Consiliului Local nr. 157/2009
895	1.8.1.	PUTURI FORATE Iasi	50 M ADINCIME		1	1963	307.31	0.00	307.31	Domeniul public al municipiului Făgăraș, conform Hotărârii Consiliului Local nr. 157/2009
896	1.8.1.	PUTURI FORATE Iasi	50 M ADINCIME		1	1963	307.31	0.00	307.31	Domeniul public al municipiului Făgăraș, conform Hotărârii Consiliului Local nr. 157/2009
897	1.8.1.	PUTURI FORATE Iasi	50 M ADINCIME		1	1963	307.31	0.00	307.31	Domeniul public al municipiului Făgăraș, conform Hotărârii Consiliului Local nr. 157/2009
898	1.8.1.	PUTURI FORATE Iasi	50 M ADINCIME		1	1963	307.31	0.00	307.31	Domeniul public al municipiului Făgăraș, conform Hotărârii Consiliului Local nr. 157/2009
899	1.8.1.	PUTURI FORATE Iasi	50 M ADINCIME		1	1963	307.31	0.00	307.31	Domeniul public al municipiului Făgăraș, conform Hotărârii Consiliului Local nr. 157/2009
900	2.1.16.6.	LINIE DE CABLU SUBTERAN Iasi	Linie cablu		1	1963	12.86	0.00	12.86	Domeniul public al municipiului Făgăraș, conform Hotărârii Consiliului Local nr. 157/2009
901	1.8.6.	Conducte apă oțel HUREZ-CAST	Ø 300 = 4.805 m, 9C, TV, 240 m		1	1963	205.76	0.00	205.76	Domeniul public al municipiului Făgăraș, conform Hotărârii Consiliului Local nr. 157/2009
902	1.8.6.	Conducta APA AZB. Iasi-Hurez	Ø250=5173M.6CAMINE		1	1963	69.92	0.00	69.92	Domeniul public al municipiului Făgăraș, conform Hotărârii Consiliului Local nr. 157/2009
903	1.8.6.	C.APA OTEL Savastreni -Iasi	Ø100=2300M,Ø80=5662M.		1	1968	1,077.36	0.00	1,077.36	Domeniul public al municipiului Făgăraș, conform Hotărârii Consiliului Local nr. 157/2009
904	1.8.7.	CAMINE PT.ARMATURI Iasi	1,5 M ADINCIME		1	1962	13.41	0.00	13.41	Domeniul public al municipiului Făgăraș, conform Hotărârii Consiliului Local nr. 157/2009

0	1	2	3	4	5	6	7	8	9	10
905	1.8.7.	CAMINE PT.ARMATURI Iasi	1,5 M ADINCIME		1	1962	13.41	0.00	13.41	Domeniul public al municipiului Făgăraș, conform Hotărârii Consiliului Local nr. <u>157/2009</u>
906	1.8.7.	CAMINE PT.ARMATURI Iasi	1,5 M ADINCIME		1	1962	13.41	0.00	13.41	Domeniul public al municipiului Făgăraș, conform Hotărârii Consiliului Local nr. <u>157/2009</u>
907	1.8.7.	CAMINE PT.ARMATURI Iasi	1,5 M ADINCIME		1	1962	13.41	0.00	13.41	Domeniul public al municipiului Făgăraș, conform Hotărârii Consiliului Local nr. <u>157/2009</u>
908	1.8.7.	CAMINE PT.ARMATURI Iasi	1,5 M ADINCIME		1	1962	13.41	0.00	13.41	Domeniul public al municipiului Făgăraș, conform Hotărârii Consiliului Local nr. <u>157/2009</u>
909	1.8.7.	CAMINE PT.ARMATURI Iasi	1,5 M ADINCIME		1	1962	13.41	0.00	13.41	Domeniul public al municipiului Făgăraș, conform Hotărârii Consiliului Local nr. <u>157/2009</u>
910	1.8.7.	CAMINE PT.ARMATURI Iasi	1,5 M ADINCIME		1	1962	13.41	0.00	13.41	Domeniul public al municipiului Făgăraș, conform Hotărârii Consiliului Local nr. <u>157/2009</u>
911	1.8.7.	CAMINE PT.ARMATURI Iasi	1,5 M ADINCIME		1	1962	13.41	0.00	13.41	Domeniul public al municipiului Făgăraș, conform Hotărârii Consiliului Local nr. <u>157/2009</u>
912	1.8.7.	CAMINE PT.ARMATURI Iasi	1,5 M ADINCIME		1	1962	11.02	0.00	11.02	Domeniul public al municipiului Făgăraș, conform Hotărârii Consiliului Local nr. <u>157/2009</u>
913	1.8.3.	PUTURI CAPTARE APA TUB OTEL Hurez	puturi		1	1970	16,909.55	0.00	16,909.55	Domeniul public al municipiului Făgăraș, conform Hotărârii Consiliului Local nr. <u>157/2009</u>
914	1.8.3.	PUTURI CAPTARE APA TUB OTEL Hurez	puturi		1	1970	16,909.55	0.00	16,909.55	Domeniul public al municipiului Făgăraș, conform Hotărârii Consiliului Local nr. <u>157/2009</u>
915	1.8.3.	PUTURI CAPTARE APA TUB OTEL Hurez	puturi		1	1970	16,909.55	0.00	16,909.55	Domeniul public al municipiului Făgăraș, conform Hotărârii Consiliului Local nr. <u>157/2009</u>

0	1	2	3	4	5	6	7	8	9	10
916	1.8.3.	PUTURI CAPTARE APA TUB OTEL Hurez	puturi		1	1970	16,909.55	0.00	16,909.55	Domeniul public al municipiului Făgăraș, conform Hotărârii Consiliului Local nr. <u>157/2009</u>
917	1.8.3.	PUTURI CAPTARE APA TUB OTEL Hurez	puturi		1	1970	16,909.55	0.00	16,909.55	Domeniul public al municipiului Făgăraș, conform Hotărârii Consiliului Local nr. <u>157/2009</u>
918	1.8.6.	CONDUCTA ADUCTIUNE AZB. Iasi	Ø300=9978M.		1	1970	8,365.50	0.00	8,365.50	Domeniul public al municipiului Făgăraș, conform Hotărârii Consiliului Local nr. <u>157/2009</u>
919	1.8.11.	REZ. SEMIINGROPATE PT. ADUC. Iasi	1000MC		1	1970	32,666.86	4,658.29	37,325.15	Domeniul public al municipiului Făgăraș, conform Hotărârii Consiliului Local nr. <u>157/2009</u>
920	1.8.11.	REZ. SEMIINGROPATE PT. ADUC. Iasi	1000MC		1	1970	32,666.86	4,658.29	37,325.15	Domeniul public al municipiului Făgăraș, conform Hotărârii Consiliului Local nr. <u>157/2009</u>
921	2.1.16.6.	RETEA ELECTRICA Iasi	retea		1	1970	627.07	0.00	627.07	Domeniul public al municipiului Făgăraș, conform Hotărârii Consiliului Local nr. <u>157/2009</u>
922	1.8.6.	Retea APA TUB AZB. Iasi	Ø150=100M, Ø200=100M.		1	1971	12,434.09	0.00	12,434.09	Domeniul public al municipiului Făgăraș, conform Hotărârii Consiliului Local nr. <u>157/2009</u>
923	1.8.6.	COND.APA TV.OTEL capt. Iasi	Ø273/8=220M, 325/9=225M, Ø426/10=82m		1	1971	32,735.33	0.00	32,735.33	Domeniul public al municipiului Făgăraș, conform Hotărârii Consiliului Local nr. <u>157/2009</u>
924	1.8.6.	COND. ALIM.APA TEA VA ZN Hurez	Ø9"SI 4"=3540M.		1	1971	84,153.64	0.00	84,153.64	Domeniul public al municipiului Făgăraș, conform Hotărârii Consiliului Local nr. <u>157/2009</u>
925	1.8.6.	HIDRANTI DE INCENDIU DIN METAL Hurez	hidranti		1	1971	226.46	0.00	226.46	Domeniul public al municipiului Făgăraș, conform Hotărârii Consiliului Local nr. <u>157/2009</u>
926	1.8.6.	HIDRANTI DE INCENDIU DIN METAL Hurez	hidranti		1	1971	226.46	0.00	226.46	Domeniul public al municipiului Făgăraș, conform Hotărârii Consiliului Local nr. <u>157/2009</u>

0	1	2	3	4	5	6	7	8	9	10
927	1.8.6.	HIDRANTI DE INCENDIU DIN METAL Hurez	hidranti		1	1971	226.46	0.00	226.46	Domeniul public al municipiului Făgăraș, conform Hotărârii Consiliului Local nr. <u>157/2009</u>
928	1.8.6.	HIDRANTI DE INCENDIU DIN METAL Hurez	hidranti		1	1971	226.46	0.00	226.46	Domeniul public al municipiului Făgăraș, conform Hotărârii Consiliului Local nr. <u>157/2009</u>
929	1.8.6.	HIDRANTI DE INCENDIU DIN METAL Hurez	hidranti		1	1971	226.46	0.00	226.46	Domeniul public al municipiului Făgăraș, conform Hotărârii Consiliului Local nr. <u>157/2009</u>
930	1.8.6.	HIDRANTI DE INCENDIU DIN METAL Hurez	hidranti		1	1971	226.46	0.00	226.46	Domeniul public al municipiului Făgăraș, conform Hotărârii Consiliului Local nr. <u>157/2009</u>
931	1.8.6.	HIDRANTI DE INCENDIU DIN METAL Hurez	hidranti		1	1971	226.46	0.00	226.46	Domeniul public al municipiului Făgăraș, conform Hotărârii Consiliului Local nr. <u>157/2009</u>
932	1.8.6.	HIDRANTI DE INCENDIU DIN METAL Hurez	hidranti		1	1971	226.46	0.00	226.46	Domeniul public al municipiului Făgăraș, conform Hotărârii Consiliului Local nr. <u>157/2009</u>
933	1.8.6.	HIDRANTI DE INCENDIU DIN METAL Hurez	hidranti		1	1971	226.46	0.00	226.46	Domeniul public al municipiului Făgăraș, conform Hotărârii Consiliului Local nr. <u>157/2009</u>
934	1.8.6.	HIDRANTI DE INCENDIU DIN METAL Hurez	hidranti		1	1971	226.46	0.00	226.46	Domeniul public al municipiului Făgăraș, conform Hotărârii Consiliului Local nr. <u>157/2009</u>
935	1.8.6.	HIDRANTI DE INCENDIU DIN METAL Hurez	hidranti		1	1971	226.46	0.00	226.46	Domeniul public al municipiului Făgăraș, conform Hotărârii Consiliului Local nr. <u>157/2009</u>
936	1.8.6.	HIDRANTI DE INCENDIU DIN METAL Hurez	hidranti		1	1971	226.46	0.00	226.46	Domeniul public al municipiului Făgăraș, conform Hotărârii Consiliului Local nr. <u>157/2009</u>
937	1.8.6.	HIDRANTI DE INCENDIU DIN METAL Hurez	hidranti		1	1971	226.46	0.00	226.46	Domeniul public al municipiului Făgăraș, conform Hotărârii Consiliului Local nr. <u>157/2009</u>

0	1	2	3	4	5	6	7	8	9	10
938	1.8.6.	HIDRANTI DE INCENDIU DIN METAL Hurez	hidranti		1	1971	226.46	0.00	226.46	Domeniul public al municipiului Făgăraș, conform Hotărârii Consiliului Local nr. <u>157/2009</u>
939	1.8.6.	HIDRANTI DE INCENDIU DIN METAL Hurez	hidranti		1	1971	226.46	0.00	226.46	Domeniul public al municipiului Făgăraș, conform Hotărârii Consiliului Local nr. <u>157/2009</u>
940	1.8.6.	HIDRANTI DE INCENDIU DIN METAL Hurez	hidranti		1	1971	226.46	0.00	226.46	Domeniul public al municipiului Făgăraș, conform Hotărârii Consiliului Local nr. <u>157/2009</u>
941	1.8.6.	HIDRANTI DE INCENDIU DIN METAL Hurez	hidranti		1	1971	226.46	0.00	226.46	Domeniul public al municipiului Făgăraș, conform Hotărârii Consiliului Local nr. <u>157/2009</u>
942	1.8.6.	HIDRANTI DE INCENDIU DIN METAL Hurez	hidranti		1	1971	226.46	0.00	226.46	Domeniul public al municipiului Făgăraș, conform Hotărârii Consiliului Local nr. <u>157/2009</u>
943	1.8.6.	HIDRANTI DE INCENDIU DIN METAL Hurez	hidranti		1	1971	226.46	0.00	226.46	Domeniul public al municipiului Făgăraș, conform Hotărârii Consiliului Local nr. <u>157/2009</u>
944	1.8.6.	HIDRANTI DE INCENDIU DIN METAL Hurez	hidranti		1	1971	226.46	0.00	226.46	Domeniul public al municipiului Făgăraș, conform Hotărârii Consiliului Local nr. <u>157/2009</u>
945	1.8.6.	HIDRANTI DE INCENDIU DIN METAL Hurez	hidranti		1	1971	226.46	0.00	226.46	Domeniul public al municipiului Făgăraș, conform Hotărârii Consiliului Local nr. <u>157/2009</u>
946	1.8.6.	HIDRANTI DE INCENDIU DIN METAL Hurez	hidranti		1	1971	226.46	0.00	226.46	Domeniul public al municipiului Făgăraș, conform Hotărârii Consiliului Local nr. <u>157/2009</u>
947	1.8.6.	HIDRANTI DE INCENDIU DIN METAL Hurez	hidranti		1	1971	226.46	0.00	226.46	Domeniul public al municipiului Făgăraș, conform Hotărârii Consiliului Local nr. <u>157/2009</u>
948	1.8.6.	HIDRANTI DE INCENDIU DIN METAL Hurez	hidranti		1	1971	226.46	0.00	226.46	Domeniul public al municipiului Făgăraș, conform Hotărârii Consiliului Local nr. <u>157/2009</u>

0	1	2	3	4	5	6	7	8	9	10
949	1.8.6.	HIDRANTI DE INCENDIU DIN METAL Hurez	hidranti		1	1971	226.46	0.00	226.46	Domeniul public al municipiului Făgăraș, conform Hotărârii Consiliului Local nr. 157/2009
950	1.8.7.	CAMINE VIZITARE PT.ARMATURI Hurez	camine		1	1971	547.06	0.00	547.06	Domeniul public al municipiului Făgăraș, conform Hotărârii Consiliului Local nr. 157/2009
951	1.8.7.	CAMINE VIZITARE PT.ARMATURI Hurez	camine		1	1971	547.06	0.00	547.06	Domeniul public al municipiului Făgăraș, conform Hotărârii Consiliului Local nr. 157/2009
952	1.8.7.	CAMINE VIZITARE PT.ARMATURI Hurez	camine		1	1971	547.06	0.00	547.06	Domeniul public al municipiului Făgăraș, conform Hotărârii Consiliului Local nr. 157/2009
953	1.8.7.	CAMINE VIZITARE PT.ARMATURI Hurez	camine		1	1971	547.06	0.00	547.06	Domeniul public al municipiului Făgăraș, conform Hotărârii Consiliului Local nr. 157/2009
954	1.8.7.	CAMINE VIZITARE PT.ARMATURI Hurez	camine		1	1971	547.06	0.00	547.06	Domeniul public al municipiului Făgăraș, conform Hotărârii Consiliului Local nr. 157/2009
955	1.8.7.	CAMINE VIZITARE PT.ARMATURI Hurez	camine		1	1971	547.06	0.00	547.06	Domeniul public al municipiului Făgăraș, conform Hotărârii Consiliului Local nr. 157/2009
956	1.8.7.	CAMINE VIZITARE PT.ARMATURI Hurez	camine		1	1971	547.06	0.00	547.06	Domeniul public al municipiului Făgăraș, conform Hotărârii Consiliului Local nr. 157/2009
957	1.8.7.	CAMINE VIZITARE PT.ARMATURI Hurez	camine		1	1971	547.06	0.00	547.06	Domeniul public al municipiului Făgăraș, conform Hotărârii Consiliului Local nr. 157/2009
958	1.8.1.	PUTURI FORATE CAPTARE APA Iasi	puturi		1	1971	18,177.57	0.00	18,177.57	Domeniul public al municipiului Făgăraș, conform Hotărârii Consiliului Local nr. 157/2009
959	1.8.1.	PUTURI FORATE CAPTARE APA Iasi	puturi		1	1971	18,177.57	0.00	18,177.57	Domeniul public al municipiului Făgăraș, conform Hotărârii Consiliului Local nr. 157/2009

0	1	2	3	4	5	6	7	8	9	10
960	1.8.1.	PUTURI FORATE CAPTARE APA Iasi	puturi		1	1971	18,177.57	0.00	18.177.57	Domeniul public al municipiului Făgăraș, conform Hotărârii Consiliului Local nr. 157/2009
961	1.8.1.	PUTURI FORATE CAPTARE APA Iasi	puturi		1	1971	18,177.57	0.00	18.177.57	Domeniul public al municipiului Făgăraș, conform Hotărârii Consiliului Local nr. 157/2009
962	1.8.1.	PUTURI FORATE CAPTARE APA Iasi	puturi		1	1971	18,177.57	0.00	18.177.57	Domeniul public al municipiului Făgăraș, conform Hotărârii Consiliului Local nr. 157/2009
963	1.3.7.1.	DRUMURI INT.LA PUTURI Iasi	drumuri		1	1974	1.23	0.00	1.23	Domeniul public al municipiului Făgăraș, conform Hotărârii Consiliului Local nr. 157/2009
964	2.1.16.6.	INSTALATIE ELECTRICA INGROPATA Iasi	instalatie		1	1974	1,208.28	0.00	1,208.28	Domeniul public al municipiului Făgăraș, conform Hotărârii Consiliului Local nr. 157/2009
965	1.8.1.	PUTURI PT.ALIMENTARE APA Pojorta	puturi		1	1976	47,816.42	0.00	47,816.42	Domeniul public al municipiului Făgăraș, conform Hotărârii Consiliului Local nr. 157/2009
966	1.8.1.	PUTURI PT.ALIMENTARE APA Pojorta	puturi		1	1976	47,816.42	0.00	47,816.42	Domeniul public al municipiului Făgăraș, conform Hotărârii Consiliului Local nr. 157/2009
967	1.8.1.	PUTURI PT.ALIMENTARE APA Pojorta	puturi		1	1976	47,816.42	0.00	47,816.42	Domeniul public al municipiului Făgăraș, conform Hotărârii Consiliului Local nr. 157/2009
968	1.8.1.	PUTURI PT.ALIMENTARE APA Pojorta	puturi		1	1976	47,816.42	0.00	47,816.42	Domeniul public al municipiului Făgăraș, conform Hotărârii Consiliului Local nr. 157/2009
969	1.8.1.	PUTURI PT.ALIMENTARE APA Pojorta	puturi		1	1976	47,816.42	0.00	47,816.42	Domeniul public al municipiului Făgăraș, conform Hotărârii Consiliului Local nr. 157/2009
970	1.8.1.	PUTURI PT.ALIMENTARE APA Pojorta	puturi		1	1976	47,816.42	0.00	47,816.42	Domeniul public al municipiului Făgăraș, conform Hotărârii Consiliului Local nr. 157/2009

0	1	2	3	4	5	6	7	8	9	10
971	1.8.1.	PUTURI PT.ALIMENTARE APA Pojorta	puturi		1	1976	47,816.42	0.00	47,816.42	Domeniul public al municipiului Făgăraș, conform Hotărârii Consiliului Local nr. 157/2009
972	1.8.1.	PUTURI PT.ALIMENTARE APA Pojorta	puturi		1	1976	47,816.42	0.00	47,816.42	Domeniul public al municipiului Făgăraș, conform Hotărârii Consiliului Local nr. 157/2009
973	1.8.1.	PUTURI PT.ALIMENTARE APA Pojorta	puturi		1	1976	47,816.42	0.00	47,816.42	Domeniul public al municipiului Făgăraș, conform Hotărârii Consiliului Local nr. 157/2009
974	1.8.1.	PUTURI PT.ALIMENTARE APA Pojorta	puturi		1	1976	47,816.42	0.00	47,816.42	Domeniul public al municipiului Făgăraș, conform Hotărârii Consiliului Local nr. 157/2009
975	1.8.1.	PUTURI PT.ALIMENTARE APA Pojorta	puturi		1	1976	47,816.42	0.00	47,816.42	Domeniul public al municipiului Făgăraș, conform Hotărârii Consiliului Local nr. 157/2009
976	1.8.7.	Cabină puț beton Bl. ȘERCAIA	cabina		1	1969	338.25	0.00	338.25	Domeniul public al municipiului Făgăraș, conform Hotărârii Consiliului Local nr. 157/2009
977	2.1.16.6.	DEVIERI EL.CABLU SUBTERAN Iasi	cablu		1	1977	392.41	0.00	392.41	Domeniul public al municipiului Făgăraș, conform Hotărârii Consiliului Local nr. 157/2009
978	1.8.1.	PUTURI FORATE Pojorta	puturi		1	1981	35,261.98	0.00	35,261.98	Domeniul public al municipiului Făgăraș, conform Hotărârii Consiliului Local nr. 157/2009
979	1.8.1.	PUTURI FORATE Pojorta	puturi		1	1981	35,261.98	0.00	35,261.98	Domeniul public al municipiului Făgăraș, conform Hotărârii Consiliului Local nr. 157/2009
980	1.8.1.	PUTURI FORATE Pojorta	puturi		1	1981	35,261.98	0.00	35,261.98	Domeniul public al municipiului Făgăraș, conform Hotărârii Consiliului Local nr. 157/2009
981	1.8.1.	PUTURI FORATE Pojorta	puturi		1	1981	35,261.98	0.00	35,261.98	Domeniul public al municipiului Făgăraș, conform Hotărârii Consiliului Local nr. 157/2009

0	1	2	3	4	5	6	7	8	9	10
982	1.8.1.	PUTURI FORATE Pojorta	puturi		1	1981	35,261.98	0.00	35,261.98	Domeniul public al municipiului Făgăraș, conform Hotărârii Consiliului Local nr. <u>157/2009</u>
983	1.8.1.	PUTURI FORATE Pojorta	puturi		1	1981	35,261.98	0.00	35,261.98	Domeniul public al municipiului Făgăraș, conform Hotărârii Consiliului Local nr. <u>157/2009</u>
984	1.8.1.	PUTURI FORATE Pojorta	puturi		1	1981	35,261.98	0.00	35,261.98	Domeniul public al municipiului Făgăraș, conform Hotărârii Consiliului Local nr. <u>157/2009</u>
985	1.8.1.	PUTURI FORATE Pojorta	puturi		1	1981	35,261.98	0.00	35,261.98	Domeniul public al municipiului Făgăraș, conform Hotărârii Consiliului Local nr. <u>157/2009</u>
986	1.8.1.	PUTURI FORATE Pojorta	puturi		1	1981	35,261.98	0.00	35,261.98	Domeniul public al municipiului Făgăraș, conform Hotărârii Consiliului Local nr. <u>157/2009</u>
987	1.8.1.	PUTURI FORATE Pojorta	puturi		1	1981	35,261.98	0.00	35,261.98	Domeniul public al municipiului Făgăraș, conform Hotărârii Consiliului Local nr. <u>157/2009</u>
988	1.8.1.	PUTURI FORATE Pojorta	puturi		1	1981	35,261.98	0.00	35,261.98	Domeniul public al municipiului Făgăraș, conform Hotărârii Consiliului Local nr. <u>157/2009</u>
989	1.8.1.	PUTURI FORATE Pojorta	puturi		1	1981	35,261.98	0.00	35,261.98	Domeniul public al municipiului Făgăraș, conform Hotărârii Consiliului Local nr. <u>157/2009</u>
990	1.8.1.	PUTURI FORATE Pojorta	puturi		1	1981	35,261.98	0.00	35,261.98	Domeniul public al municipiului Făgăraș, conform Hotărârii Consiliului Local nr. <u>157/2009</u>
991	1.8.1.	PUTURI FORATE Pojorta	puturi		1	1981	35,261.98	0.00	35,261.98	Domeniul public al municipiului Făgăraș, conform Hotărârii Consiliului Local nr. <u>157/2009</u>
992	1.8.1.	PUTURI FORATE Pojorta	puturi		1	1981	35,261.98	0.00	35,261.98	Domeniul public al municipiului Făgăraș, conform Hotărârii Consiliului Local nr. <u>157/2009</u>

0	1	2	3	4	5	6	7	8	9	10
993	1.8.1.	PUTURI FORATE Pojorta	puturi		1	1981	35,261.98	0.00	35,261.98	Domeniul public al municipiului Făgăraș, conform Hotărârii Consiliului Local nr. 157/2009
994	1.8.1.	PUTURI FORATE Pojorta	puturi		1	1981	35,261.98	0.00	35,261.98	Domeniul public al municipiului Făgăraș, conform Hotărârii Consiliului Local nr. 157/2009
995	1.8.1.	PUTURI FORATE Pojorta	puturi		1	1981	35,261.98	0.00	35,261.98	Domeniul public al municipiului Făgăraș, conform Hotărârii Consiliului Local nr. 157/2009
996	1.8.1.	PUTURI FORATE Pojorta	puturi		1	1981	105,667.99	0.00	105,667.99	Domeniul public al municipiului Făgăraș, conform Hotărârii Consiliului Local nr. 157/2009
997	1.8.7.	CABINE PREF.DIN BETON Pojorta	cabine		1	1982	15,168.34	0.00	15,168.34	Domeniul public al municipiului Făgăraș, conform Hotărârii Consiliului Local nr. 157/2009
998	1.8.7.	CABINE PREF.DIN BETON Pojorta	cabine		1	1982	15,168.34	0.00	15,168.34	Domeniul public al municipiului Făgăraș, conform Hotărârii Consiliului Local nr. 157/2009
999	1.8.7.	CABINE PREF.DIN BETON Pojorta	cabine		1	1982	15,168.34	0.00	15,168.34	Domeniul public al municipiului Făgăraș, conform Hotărârii Consiliului Local nr. 157/2009
1000	1.8.7.	CABINE PREF.DIN BETON Pojorta	cabine		1	1982	15,168.34	0.00	15,168.34	Domeniul public al municipiului Făgăraș, conform Hotărârii Consiliului Local nr. 157/2009
1001	1.8.7.	CABINE PREF.DIN BETON Pojorta	cabine		1	1982	15,168.34	0.00	15,168.34	Domeniul public al municipiului Făgăraș, conform Hotărârii Consiliului Local nr. 157/2009
1002	1.8.7.	CABINE PREF.DIN BETON Pojorta	cabine		1	1982	15,168.34	0.00	15,168.34	Domeniul public al municipiului Făgăraș, conform Hotărârii Consiliului Local nr. 157/2009
1003	1.8.7.	CABINE PREF.DIN BETON Pojorta	cabine		1	1982	15,168.34	0.00	15,168.34	Domeniul public al municipiului Făgăraș, conform Hotărârii Consiliului Local nr. 157/2009

0	1	2	3	4	5	6	7	8	9	10
1004	1.8.7.	CABINE PREF.DIN BETON Pojorta	cabine		1	1982	15,168.34	0.00	15,168.34	Domeniul public al municipiului Făgăraș, conform Hotărârii Consiliului Local nr. 157/2009
1005	1.8.7.	CABINE PREF.DIN BETON Pojorta	cabine		1	1982	15,168.34	0.00	15,168.34	Domeniul public al municipiului Făgăraș, conform Hotărârii Consiliului Local nr. 157/2009
1006	1.8.7.	CABINE PREF.DIN BETON Pojorta	cabine		1	1982	15,168.34	0.00	15,168.34	Domeniul public al municipiului Făgăraș, conform Hotărârii Consiliului Local nr. 157/2009
1007	1.8.7.	CABINE PREF.DIN BETON Pojorta	cabine		1	1982	15,168.34	0.00	15,168.34	Domeniul public al municipiului Făgăraș, conform Hotărârii Consiliului Local nr. 157/2009
1008	1.8.7.	CABINE PREF.DIN BETON Pojorta	cabine		1	1982	15,168.34	0.00	15,168.34	Domeniul public al municipiului Făgăraș, conform Hotărârii Consiliului Local nr. 157/2009
1009	1.8.7.	CABINE PREF.DIN BETON Pojorta	cabine		1	1982	15,168.34	0.00	15,168.34	Domeniul public al municipiului Făgăraș, conform Hotărârii Consiliului Local nr. 157/2009
1010	1.8.7.	CABINE PREF.DIN BETON Pojorta	cabine		1	1982	15,168.34	0.00	15,168.34	Domeniul public al municipiului Făgăraș, conform Hotărârii Consiliului Local nr. 157/2009
1011	1.8.7.	CABINE PREF.DIN BETON Pojorta	cabine		1	1982	15,168.34	0.00	15,168.34	Domeniul public al municipiului Făgăraș, conform Hotărârii Consiliului Local nr. 157/2009
1012	1.8.7.	CABINE PREF.DIN BETON Pojorta	cabine		1	1982	15,168.34	0.00	15,168.34	Domeniul public al municipiului Făgăraș, conform Hotărârii Consiliului Local nr. 157/2009
1013	1.8.7.	CABINE PREF.DIN BETON Pojorta	cabine		1	1982	15,168.34	0.00	15,168.34	Domeniul public al municipiului Făgăraș, conform Hotărârii Consiliului Local nr. 157/2009
1014	1.8.7.	CABINE PREF.DIN BETON Pojorta	cabine		1	1982	15,168.34	0.00	15,168.34	Domeniul public al municipiului Făgăraș, conform Hotărârii Consiliului Local nr. 157/2009

0	1	2	3	4	5	6	7	8	9	10
1015	1.8.7.	CABINE PREF.DIN BETON Pojorta	cabine		1	1982	15,168.34	0.00	15,168.34	Domeniul public al municipiului Făgăraș, conform Hotărârii Consiliului Local nr. 157/2009
1016	1.8.7.	CABINE PREF.DIN BETON Pojorta	cabine		1	1982	15,168.34	0.00	15,168.34	Domeniul public al municipiului Făgăraș, conform Hotărârii Consiliului Local nr. 157/2009
1017	1.8.7.	CABINE PREF.DIN BETON Pojorta	cabine		1	1982	15,168.34	0.00	15,168.34	Domeniul public al municipiului Făgăraș, conform Hotărârii Consiliului Local nr. 157/2009
1018	1.8.6.	Conducte refulare la puțuri POJORTA	Ø300 = 825 m, 350 =564 m, 150 = 120m, 250= 602, 100= 80, 200=100 m, capt.		1	1982	3,979.03	567.40	4,546.43	Domeniul public al municipiului Făgăraș, conform Hotărârii Consiliului Local nr. 157/2009
1019	1.8.6.	CONDUCTA REFULARE LA PUTURI Pojorta	Ø108=147M.		1	1982	3,318.96	473.28	3,792.24	Domeniul public al municipiului Făgăraș, conform Hotărârii Consiliului Local nr. 157/2009
1020	1.8.6.	CONDUCTA ADUCTIUNE AZB. Pojorta	Ø500=9750M. PREMOØ600=1970M.		1	1982	1,667,041.26	237,720.08	1,904,761.34	Domeniul public al municipiului Făgăraș, conform Hotărârii Consiliului Local nr. 157/2009
1021	1.8.6.	Cond. ad. tub oțel POJORTA	Ø521 = 1.573 m, Ø810 =83 m, Ø 600 = 1.666 m		1	1982	14,260.69	2,033.57	16,294.26	Domeniul public al municipiului Făgăraș, conform Hotărârii Consiliului Local nr. 157/2009
1022	1.5.9.	PLATFORMA BETON INCINTA STATIE Pojorta	platforma		1	1982	4,483.87	0.00	4,483.87	Domeniul public al municipiului Făgăraș, conform Hotărârii Consiliului Local nr. 157/2009
1023	1.8.11.	REZERVOARE SEMIINGROPATE Pojorta	1000 mc		1	1982	81,667.18	11,645.73	93,312.91	Domeniul public al municipiului Făgăraș, conform Hotărârii Consiliului Local nr. 157/2009
1024	1.8.11.	REZERVOARE SEMIINGROPATE Pojorta	1000 mc		1	1982	81,667.18	11,645.73	93,312.91	Domeniul public al municipiului Făgăraș, conform Hotărârii Consiliului Local nr. 157/2009
1025	1.8.11.	REZERVOARE SEMIINGROPATE Pojorta	1000 mc		1	1982	81,667.18	11,645.73	93,312.91	Domeniul public al municipiului Făgăraș, conform Hotărârii Consiliului Local nr. 157/2009

0	1	2	3	4	5	6	7	8	9	10
1026	1.8.11.	REZERVOARE SEMINGROPATE Pojorta	1000 mc		1	1982	81,667.18	11,645.73	93,312.91	Domeniul public al municipiului Făgăraș, conform Hotărârii Consiliului Local nr. 157/2009
1027	2.1.16.6.	RETELE ELECTRICE LA REZERVOARE Pojorta	retele		1	1982	69.92	0.00	69.92	Domeniul public al municipiului Făgăraș, conform Hotărârii Consiliului Local nr. 157/2009
1028	2.1.16.6.	Rețea el. la puțuri (subteran) Pojorta	rețea		1	1982	2,408.38	0.00	2,408.38	Domeniul public al municipiului Făgăraș, conform Hotărârii Consiliului Local nr. 157/2009
1029	2.1.16.6.	Rețea el. exteriora Pojorta	rețea		1	1982	3,352.08	0.00	3,352.08	Domeniul public al municipiului Făgăraș, conform Hotărârii Consiliului Local nr. 157/2009
1030	1.6.3.2	IMPREJMUIRE STILPI BETON Pojorta	Imprejmuire		1	1982	15,365.07	0.00	15,365.07	Domeniul public al municipiului Făgăraș, conform Hotărârii Consiliului Local nr. 157/2009
1031	1.3.7.1.	DRUM ACCES LA PUTURI Iasi	drum		1	1982	1,350.94	192.64	1,543.58	Domeniul public al municipiului Făgăraș, conform Hotărârii Consiliului Local nr. 157/2009
1032	1.8.7.	CAMINE DIN BETON PT.VANE Pojorta	camine		1	1982	1,003.47	0.00	1,003.47	Domeniul public al municipiului Făgăraș, conform Hotărârii Consiliului Local nr. 157/2009
1033	1.8.7.	CAMINE DIN BETON PT.VANE Pojorta	camine		1	1982	1,003.47	0.00	1,003.47	Domeniul public al municipiului Făgăraș, conform Hotărârii Consiliului Local nr. 157/2009
1034	1.8.7.	CAMINE DIN BETON PT.VANE Pojorta	camine		1	1982	1,003.47	0.00	1,003.47	Domeniul public al municipiului Făgăraș, conform Hotărârii Consiliului Local nr. 157/2009
1035	1.8.7.	CAMINE DIN BETON PT.VANE Pojorta	camine		1	1982	1,003.47	0.00	1,003.47	Domeniul public al municipiului Făgăraș, conform Hotărârii Consiliului Local nr. 157/2009
1036	1.8.7.	CAMINE DIN BETON PT.VANE Pojorta	camine		1	1982	1,003.47	0.00	1,003.47	Domeniul public al municipiului Făgăraș, conform Hotărârii Consiliului Local nr. 157/2009

0	1	2	3	4	5	6	7	8	9	10
1037	1.8.7.	CAMINE DIN BETON PT.VANE Pojorta	camine		1	1982	1,003.47	0.00	1,003.47	Domeniul public al municipiului Făgăraș, conform Hotărârii Consiliului Local nr. 157/2009
1038	1.8.7.	CAMINE DIN BETON PT.VANE Pojorta	camine		1	1982	1,003.47	0.00	1,003.47	Domeniul public al municipiului Făgăraș, conform Hotărârii Consiliului Local nr. 157/2009
1039	1.8.7.	CAMINE DIN BETON PT.VANE Pojorta	camine		1	1982	1,003.47	0.00	1,003.47	Domeniul public al municipiului Făgăraș, conform Hotărârii Consiliului Local nr. 157/2009
1040	1.8.7.	CAMINE DIN BETON PT.VANE Pojorta	camine		1	1982	1,003.47	0.00	1,003.47	Domeniul public al municipiului Făgăraș, conform Hotărârii Consiliului Local nr. 157/2009
1041	1.8.7.	CAMINE DIN BETON PT.VANE Pojorta	camine		1	1982	1,003.47	0.00	1,003.47	Domeniul public al municipiului Făgăraș, conform Hotărârii Consiliului Local nr. 157/2009
1042	1.8.7.	CAMINE DIN BETON PT.VANE Pojorta	camine		1	1982	1,003.47	0.00	1,003.47	Domeniul public al municipiului Făgăraș, conform Hotărârii Consiliului Local nr. 157/2009
1043	1.8.7.	CAMINE DIN BETON PT.VANE Pojorta	camine		1	1982	1,003.47	0.00	1,003.47	Domeniul public al municipiului Făgăraș, conform Hotărârii Consiliului Local nr. 157/2009
1044	1.8.7.	CAMINE DIN BETON PT.VANE Pojorta	camine		1	1982	1,003.47	0.00	1,003.47	Domeniul public al municipiului Făgăraș, conform Hotărârii Consiliului Local nr. 157/2009
1045	1.8.7.	CAMINE DIN BETON PT.VANE Pojorta	camine		1	1982	1,003.47	0.00	1,003.47	Domeniul public al municipiului Făgăraș, conform Hotărârii Consiliului Local nr. 157/2009
1046	1.8.7.	CAMINE DIN BETON PT.VANE Pojorta	camine		1	1982	1,003.47	0.00	1,003.47	Domeniul public al municipiului Făgăraș, conform Hotărârii Consiliului Local nr. 157/2009
1047	1.8.7.	CAMINE DIN BETON PT.VANE Pojorta	camine		1	1982	1,003.47	0.00	1,003.47	Domeniul public al municipiului Făgăraș, conform Hotărârii Consiliului Local nr. 157/2009

0	1	2	3	4	5	6	7	8	9	10
1048	1.8.7.	CAMINE DIN BETON PT.VANE Pojorta	camine		1	1982	1,003.47	0.00	1,003.47	Domeniul public al municipiului Făgăraș, conform Hotărârii Consiliului Local nr. <u>157/2009</u>
1049	1.8.7.	CAMINE DIN BETON PT.VANE Pojorta	camine		1	1982	1,003.47	0.00	1,003.47	Domeniul public al municipiului Făgăraș, conform Hotărârii Consiliului Local nr. <u>157/2009</u>
1050	1.8.7.	CAMINE DIN BETON PT.VANE Pojorta	camine		1	1982	1,003.47	0.00	1,003.47	Domeniul public al municipiului Făgăraș, conform Hotărârii Consiliului Local nr. <u>157/2009</u>
1051	1.8.7.	CAMINE DIN BETON PT.VANE Pojorta	camine		1	1982	1,003.47	0.00	1,003.47	Domeniul public al municipiului Făgăraș, conform Hotărârii Consiliului Local nr. <u>157/2009</u>
1052	1.8.7.	CAMINE DIN BETON PT.VANE Pojorta	camine		1	1982	1,003.47	0.00	1,003.47	Domeniul public al municipiului Făgăraș, conform Hotărârii Consiliului Local nr. <u>157/2009</u>
1053	1.8.7.	CAMINE DIN BETON PT.VANE Pojorta	camine		1	1982	1,003.47	0.00	1,003.47	Domeniul public al municipiului Făgăraș, conform Hotărârii Consiliului Local nr. <u>157/2009</u>
1054	1.8.7.	CAMINE DIN BETON PT.VANE Pojorta	camine		1	1982	1,003.47	0.00	1,003.47	Domeniul public al municipiului Făgăraș, conform Hotărârii Consiliului Local nr. <u>157/2009</u>
1055	1.8.7.	CAMINE DIN BETON PT.VANE Pojorta	camine		1	1982	1,003.47	0.00	1,003.47	Domeniul public al municipiului Făgăraș, conform Hotărârii Consiliului Local nr. <u>157/2009</u>
1056	2.1.16.6.	Rețea energie electrică POJORTA	rețea		1	1983	5,906.68	0.00	5,906.68	Domeniul public al municipiului Făgăraș, conform Hotărârii Consiliului Local nr. <u>157/2009</u>
1057	2.1.16.6.	RETELE EL.EXTERIOARE Pojorta	rețele		1	1983	698.76	0.00	698.76	Domeniul public al municipiului Făgăraș, conform Hotărârii Consiliului Local nr. <u>157/2009</u>
1058	1.8.6.	Rețea APA AZBOCIMENT Sambata de sus	Ø100=496M.		1	1984	11,802.81	0.00	11,802.81	Domeniul public al municipiului Făgăraș, conform Hotărârii Consiliului Local nr. <u>157/2009</u>

0	1	2	3	4	5	6	7	8	9	10
1059	1.8.6.	Retea APA AZBOCIMENT Lisa	Ø100=1790M		1	1984	49,737.31	0.00	49,737.31	Domeniul public al municipiului Făgăraș, conform Hotărârii Consiliului Local nr. <u>157/2009</u>
1060	1.8.6.	Retea APA AZBOCIMENT Voivodeni	Ø250=1716M.		1	1984	93,804.61	0.00	93,804.61	Domeniul public al municipiului Făgăraș, conform Hotărârii Consiliului Local nr. <u>157/2009</u>
1061	1.8.7.	CAMINE PT.RETEA ALIM.APA Sambata de sus Fagaras	camine		1	1984	484.07	69.02	553.09	Domeniul public al municipiului Făgăraș, conform Hotărârii Consiliului Local nr. <u>157/2009</u>
1062	1.8.7.	CAMINE PT.RETEA ALIM.APA Sambata de sus Fagaras	camine		1	1984	484.07	69.02	553.09	Domeniul public al municipiului Făgăraș, conform Hotărârii Consiliului Local nr. <u>157/2009</u>
1063	1.8.7.	CAMINE PT.RETEA ALIM.APA Sambata de sus Fagaras	camine		1	1984	484.07	69.02	553.09	Domeniul public al municipiului Făgăraș, conform Hotărârii Consiliului Local nr. <u>157/2009</u>
1064	1.8.7.	CAMINE PT.RETEA ALIM.APA FGS-LISA	camine		1	1984	379.17	0.00	379.17	Domeniul public al municipiului Făgăraș, conform Hotărârii Consiliului Local nr. <u>157/2009</u>
1065	1.8.7.	CAMINE PT.RETEA ALIM.APA FGS-LISA	camine		1	1984	379.17	0.00	379.17	Domeniul public al municipiului Făgăraș, conform Hotărârii Consiliului Local nr. <u>157/2009</u>
1066	1.8.7.	CAMINE PT.RETEA ALIM.APA FGS-LISA	camine		1	1984	379.17	0.00	379.17	Domeniul public al municipiului Făgăraș, conform Hotărârii Consiliului Local nr. <u>157/2009</u>
1067	1.8.7.	CAMINE PT.RETEA ALIM.APA FGS-LISA	camine		1	1984	379.17	0.00	379.17	Domeniul public al municipiului Făgăraș, conform Hotărârii Consiliului Local nr. <u>157/2009</u>
1068	1.8.7.	CAMINE PT.RETEA ALIM.APA Fgs- Voivodeni	camine		1	1984	1,432.02	0.00	1,432.02	Domeniul public al municipiului Făgăraș, conform Hotărârii Consiliului Local nr. <u>157/2009</u>
1069	1.8.7.	CAMINE PT.RETEA ALIM.APA Fgs- Voivodeni	camine		1	1984	1,432.02	0.00	1,432.02	Domeniul public al municipiului Făgăraș, conform Hotărârii Consiliului Local nr. <u>157/2009</u>

0	1	2	3	4	5	6	7	8	9	10
1070	1.8.7.	CAMINE PT.RETEA ALIM.APA Fgs- Voivodeni	camine		1	1984	1,432.02	0.00	1,432.02	Domeniul public al municipiului Făgăraș, conform Hotărârii Consiliului Local nr. <u>157/2009</u>
1071	1.8.7.	CAMINE PT.RETEA ALIM.APA Fgs- Voivodeni	camine		1	1984	1,432.02	0.00	1,432.02	Domeniul public al municipiului Făgăraș, conform Hotărârii Consiliului Local nr. <u>157/2009</u>
1072	1.8.7.	CAMINE PT.RETEA ALIM.APA Fgs- Voivodeni	camine		1	1984	1,432.02	0.00	1,432.02	Domeniul public al municipiului Făgăraș, conform Hotărârii Consiliului Local nr. <u>157/2009</u>
1073	1.8.7.	CAMINE PT.RETEA ALIM.APA Fgs- Voivodeni	camine		1	1984	1,432.02	0.00	1,432.02	Domeniul public al municipiului Făgăraș, conform Hotărârii Consiliului Local nr. <u>157/2009</u>
1074	1.8.7.	CAMINE PT.RETEA ALIM.APA Fgs- Voivodeni	camine		1	1984	1,432.02	0.00	1,432.02	Domeniul public al municipiului Făgăraș, conform Hotărârii Consiliului Local nr. <u>157/2009</u>
1075	1.8.7.	CAMINE PT.RETEA ALIM.APA Fgs- Voivodeni	camine		1	1984	1,432.02	0.00	1,432.02	Domeniul public al municipiului Făgăraș, conform Hotărârii Consiliului Local nr. <u>157/2009</u>
1076	1.8.7.	CAMINE PT.RETEA ALIM.APA Fgs- Voivodeni	camine		1	1984	1,432.02	0.00	1,432.02	Domeniul public al municipiului Făgăraș, conform Hotărârii Consiliului Local nr. <u>157/2009</u>
1077	1.8.7.	CAMINE PT.RETEA ALIM.APA Fgs- Voivodeni	camine		1	1984	1,432.02	0.00	1,432.02	Domeniul public al municipiului Făgăraș, conform Hotărârii Consiliului Local nr. <u>157/2009</u>
1078	1.8.1.	PUTURI FORATE 11 BUCATI Pojorta	puturi		1	1992	120,047.19	0.00	120,047.19	Domeniul public al municipiului Făgăraș, conform Hotărârii Consiliului Local nr. <u>157/2009</u>
1079	1.8.6.	BRANSAMENTE APA TR.I Iasi	TR.I 1971 l"=10M.		1	1970	4.11	0.00	4.11	Domeniul public al municipiului Făgăraș, conform Hotărârii Consiliului Local nr. <u>157/2009</u>
1080	1.8.6.	BRANSAMENTE APA TR.I Iasi	TR.I 1971 l"=6M.		1	1970	4.11	0.00	4.11	Domeniul public al municipiului Făgăraș, conform Hotărârii Consiliului Local nr. <u>157/2009</u>

0	1	2	3	4	5	6	7	8	9	10
1081	1.8.6.	BRANSAMENTE APA TR.I Iasi	TR.I 1971 1"=6M.		1	1970	4.11	0.00	4.11	Domeniul public al municipiului Făgăraș, conform Hotărârii Consiliului Local nr. <u>157/2009</u>
1082	1.8.6.	BRANSAMENTE APA TR.I Iasi	TR.I 1971 1"=12M.		1	1970	4.11	0.00	4.11	Domeniul public al municipiului Făgăraș, conform Hotărârii Consiliului Local nr. <u>157/2009</u>
1083	1.8.6.	BRANSAMENTE APA TR.I Iasi	TR.I 1971 1"=12M.		1	1970	4.11	0.00	4.11	Domeniul public al municipiului Făgăraș, conform Hotărârii Consiliului Local nr. <u>157/2009</u>
1084	1.8.6.	BRANSAMENTE APA TR.I Iasi	TR.I 1971 1"=14M.		1	1970	4.11	0.00	4.11	Domeniul public al municipiului Făgăraș, conform Hotărârii Consiliului Local nr. <u>157/2009</u>
1085	1.8.6.	BRANSAMENTE APA TR.I Iasi	TR.I 1971 1"=7M.		1	1970	4.11	0.00	4.11	Domeniul public al municipiului Făgăraș, conform Hotărârii Consiliului Local nr. <u>157/2009</u>
1086	1.8.6.	BRANSAMENTE APA TR.I Iasi	TR.I 1971 1"=9M.		1	1970	4.11	0.00	4.11	Domeniul public al municipiului Făgăraș, conform Hotărârii Consiliului Local nr. <u>157/2009</u>
1087	1.8.6.	BRANSAMENTE APA TR.I Iasi	TR.I 1971 1"=10M.		1	1970	4.11	0.00	4.11	Domeniul public al municipiului Făgăraș, conform Hotărârii Consiliului Local nr. <u>157/2009</u>
1088	1.8.6.	BRANSAMENTE APA TR.I Iasi	TR.I 1971 1"=10M.		1	1970	4.11	0.00	4.11	Domeniul public al municipiului Făgăraș, conform Hotărârii Consiliului Local nr. <u>157/2009</u>
1089	1.8.6.	BRANSAMENTE APA TR.I Iasi	TR.I 1971 1"=4M.		1	1970	4.11	0.00	4.11	Domeniul public al municipiului Făgăraș, conform Hotărârii Consiliului Local nr. <u>157/2009</u>
1090	1.8.6.	BRANSAMENTE APA TR.I Iasi	TR.I 1971 1"=5M.		1	1970	4.11	0.00	4.11	Domeniul public al municipiului Făgăraș, conform Hotărârii Consiliului Local nr. <u>157/2009</u>
1091	1.8.6.	BRANSAMFENTE APA TR.I Iasi	TR.I 1971 1"=6M.		1	1970	4.11	0.00	4.11	Domeniul public al municipiului Făgăraș, conform Hotărârii Consiliului Local nr. <u>157/2009</u>

0	1	2	3	4	5	6	7	8	9	10
1092	1.8.6.	BRANSAMENTE APA TR.I Iasi	TR.I 1971 1"=4M.		1	1970	4.11	0.00	4.11	Domeniul public al municipiului Făgăraș, conform Hotărârii Consiliului Local nr. 157/2009
1093	1.8.6.	BRANSAMENTE APA TR.I Iasi	TR.I 1971 3/4"=6M.		1	1970	4.11	0.00	4.11	Domeniul public al municipiului Făgăraș, conform Hotărârii Consiliului Local nr. 157/2009
1094	1.8.6.	BRANSAMENTE APA TR.I Iasi	TR.I 1971 1"=5M.		1	1970	4.11	0.00	4.11	Domeniul public al municipiului Făgăraș, conform Hotărârii Consiliului Local nr. 157/2009
1095	1.8.6.	BRANSAMENTE APA TR.I Iasi	TR.I 1971 1"=9M.		1	1970	4.11	0.00	4.11	Domeniul public al municipiului Făgăraș, conform Hotărârii Consiliului Local nr. 157/2009
1096	1.8.6.	BRANSAMENTE APA TR.I Iasi	TR.I 1971 1"=12M.		1	1970	4.11	0.00	4.11	Domeniul public al municipiului Făgăraș, conform Hotărârii Consiliului Local nr. 157/2009
1097	1.8.6.	BRANSAMENTE APA TR.I Iasi	TR.I 1971 11/2"=42M.		1	1970	4.11	0.00	4.11	Domeniul public al municipiului Făgăraș, conform Hotărârii Consiliului Local nr. 157/2009
1098	1.8.6.	BRANSAMENTE APA TR.I Iasi	TR.I 1971 1"=10M.		1	1970	4.11	0.00	4.11	Domeniul public al municipiului Făgăraș, conform Hotărârii Consiliului Local nr. 157/2009
1099	1.8.6.	BRANSAMENTE APA TR.I Iasi	TR.I 1971 1"=45M.		1	1970	4.11	0.00	4.11	Domeniul public al municipiului Făgăraș, conform Hotărârii Consiliului Local nr. 157/2009
1100	1.8.6.	BRANSAMENTE APA TR.I Iasi	TR.I 1971 1"=13M.		1	1970	4.11	0.00	4.11	Domeniul public al municipiului Făgăraș, conform Hotărârii Consiliului Local nr. 157/2009
1101	1.8.6.	BRANSAMENTE APA TR.I Iasi	TR.I 1971 1"=62M.		1	1970	4.11	0.00	4.11	Domeniul public al municipiului Făgăraș, conform Hotărârii Consiliului Local nr. 157/2009
1102	1.8.6.	BRANSAMENTE APA TR.I Iasi	TR.I 1971 1"=7M.		1	1970	4.11	0.00	4.11	Domeniul public al municipiului Făgăraș, conform Hotărârii Consiliului Local nr. 157/2009

0	1	2	3	4	5	6	7	8	9	10
1103	1.8.6.	BRANSAMENTE APA TR.I Iasi	TR.I 1971 1"=4M.		1	1970	4.11	0.00	4.11	Domeniul public al municipiului Făgăraș, conform Hotărârii Consiliului Local nr. <u>157/2009</u>
1104	1.8.6.	BRANSAMENTE APA TR.I Iasi	TR.I 1971 1"=7M.		1	1970	4.11	0.00	4.11	Domeniul public al municipiului Făgăraș, conform Hotărârii Consiliului Local nr. <u>157/2009</u>
1105	1.8.6.	BRANSAMENTE APA TR.I Iasi	TR.I 1971 1"=7M.		1	1970	4.11	0.00	4.11	Domeniul public al municipiului Făgăraș, conform Hotărârii Consiliului Local nr. <u>157/2009</u>
1106	1.8.6.	BRANSAMENTE APA TR.I Iasi	TR.I 1971 3/4"=6M.		1	1970	4.11	0.00	4.11	Domeniul public al municipiului Făgăraș, conform Hotărârii Consiliului Local nr. <u>157/2009</u>
1107	1.8.6.	BRANSAMENTE APA TR.I Iasi	TR.I 1971 1"=6M.		1	1970	4.11	0.00	4.11	Domeniul public al municipiului Făgăraș, conform Hotărârii Consiliului Local nr. <u>157/2009</u>
1108	1.8.6.	BRANSAMENTE APA TR I Iasi	TR.I 1971 3/4"=18M.		1	1970	4.11	0.00	4.11	Domeniul public al municipiului Făgăraș, conform Hotărârii Consiliului Local nr. <u>157/2009</u>
1109	1.8.6.	BRANSAMENTE APA TR.I Iasi	TR.I 1971 3/4"=18M.		1	1970	4.11	0.00	4.11	Domeniul public al municipiului Făgăraș, conform Hotărârii Consiliului Local nr. <u>157/2009</u>
1110	1.8.6.	BRANSAMENTE APA TR.I Iasi	TR.I 1971 1"=7M.		1	1970	4.11	0.00	4.11	Domeniul public al municipiului Făgăraș, conform Hotărârii Consiliului Local nr. <u>157/2009</u>
1111	1.8.6.	BRANSAMENTE APA TR.I Iasi	TR.I 1971 1/2"=5M.		1	1970	4.11	0.00	4.11	Domeniul public al municipiului Făgăraș, conform Hotărârii Consiliului Local nr. <u>157/2009</u>
1112	1.8.6.	BRANSAMENTE APA TR.I Iasi	TR.I 1971 1"=10M.		1	1970	4.11	0.00	4.11	Domeniul public al municipiului Făgăraș, conform Hotărârii Consiliului Local nr. <u>157/2009</u>
1113	1.8.6.	BRANSAMENTE APA TR.I Iasi	TR.I 1971 1"=10M.		1	1970	4.11	0.00	4.11	Domeniul public al municipiului Făgăraș, conform Hotărârii Consiliului Local nr. <u>157/2009</u>

0	1	2	3	4	5	6	7	8	9	10
1114	1.8.6.	BRANSAMENTE APA TR.I Sasaciori	TR.I 1971 3/4"=6M.		1	1970	4.12	0.00	4.12	Domeniul public al municipiului Făgăraș, conform Hotărârii Consiliului Local nr. <u>157/2009</u>
1115	1.8.6.	BRANSAMENTE APA TR.I Sasaciori	TR.I 1971 3/4"=6M.		1	1970	4.12	0.00	4.12	Domeniul public al municipiului Făgăraș, conform Hotărârii Consiliului Local nr. <u>157/2009</u>
1116	1.8.6.	BRANSAMENTE APA TR.I Sasaciori	TR.I 1971 3/4"=9M.		1	1970	4.12	0.00	4.12	Domeniul public al municipiului Făgăraș, conform Hotărârii Consiliului Local nr. <u>157/2009</u>
1117	1.8.6.	BRANSAMENTE APA TR.I Sasaciori	TR.I 1971 3/4"=5M.		1	1970	4.12	0.00	4.12	Domeniul public al municipiului Făgăraș, conform Hotărârii Consiliului Local nr. <u>157/2009</u>
1118	1.8.6.	BRANSAMENTE APA TR.I Sasaciori	TR.I 1971 1"=18M.		1	1970	4.12	0.00	4.12	Domeniul public al municipiului Făgăraș, conform Hotărârii Consiliului Local nr. <u>157/2009</u>
1119	1.8.6.	BRANSAMENTE APA TR.I Sasaciori	TR.I 1971 1"=8M.		1	1970	4.12	0.00	4.12	Domeniul public al municipiului Făgăraș, conform Hotărârii Consiliului Local nr. <u>157/2009</u>
1120	1.8.6.	BRANSAMENTE APA TR.I Savastreni	TR.I 1971 1"=8M.		1	1970	4.12	0.00	4.12	Domeniul public al municipiului Făgăraș, conform Hotărârii Consiliului Local nr. <u>157/2009</u>
1121	1.8.6.	BRANSAMENTE APA TR.I Savastreni	TR.I 1971 1"=8M.		1	1970	4.12	0.00	4.12	Domeniul public al municipiului Făgăraș, conform Hotărârii Consiliului Local nr. <u>157/2009</u>
1122	1.8.6.	BRANSAMENTE APA TR.I Savastreni	TR.I 1971 1"=16M.		1	1970	4.12	0.00	4.12	Domeniul public al municipiului Făgăraș, conform Hotărârii Consiliului Local nr. <u>157/2009</u>
1123	1.8.6.	BRANSAMENTE APA TR.I Savastreni	TR.I 1971 1"=9M.		1	1970	4.12	0.00	4.12	Domeniul public al municipiului Făgăraș, conform Hotărârii Consiliului Local nr. <u>157/2009</u>
1124	1.8.6.	BRANSAMENTE APA TR.I Sc. Hurez	TR.I 1971 1"= 3M.		1	1970	4.11	0.00	4.11	Domeniul public al municipiului Făgăraș, conform Hotărârii Consiliului Local nr. <u>157/2009</u>

0	1	2	3	4	5	6	7	8	9	10
1125	1.8.6.	BRANSAMENTE APA TR.I Hurez	TR.I 1971 1"= 5M.		1	1971	250.92	0.00	250.92	Domeniul public al municipiului Făgăraș, conform Hotărârii Consiliului Local nr. 157/2009
1126	1.8.6.	BRANSAMENTE APA TR.I Hurez	TR.I 1971 1"= 5M.		1	1971	250.92	0.00	250.92	Domeniul public al municipiului Făgăraș, conform Hotărârii Consiliului Local nr. 157/2009
1127	1.8.6.	BRANSAMENTE APA TR.I Hurez	TR.I 1971 1"= 13M.		1	1971	250.92	0.00	250.92	Domeniul public al municipiului Făgăraș, conform Hotărârii Consiliului Local nr. 157/2009
1128	1.8.6.	BRANSAMENTE APA TR.I Hurez	TR.I 1971 1"= 3M.		1	1971	250.92	0.00	250.92	Domeniul public al municipiului Făgăraș, conform Hotărârii Consiliului Local nr. 157/2009
1129	1.8.6.	BRANSAMENTE APA TR.I Hurez	TR.I 1971 1"= 5M.		1	1971	250.92	0.00	250.92	Domeniul public al municipiului Făgăraș, conform Hotărârii Consiliului Local nr. 157/2009
1130	1.8.6.	BRANSAMENTE APA TR.I Hurez	TR.I 1971 1"= 4M.		1	1971	250.92	0.00	250.92	Domeniul public al municipiului Făgăraș, conform Hotărârii Consiliului Local nr. 157/2009
1131	1.8.6.	BRANSAMENTE APA TR.I Hurez	TR.I 1971 1"= 17M.		1	1971	250.92	0.00	250.92	Domeniul public al municipiului Făgăraș, conform Hotărârii Consiliului Local nr. 157/2009
1132	1.8.6.	BRANSAMENTE APA TR.I Hurez	TR.I 1971 1"= 15M.		1	1971	250.92	0.00	250.92	Domeniul public al municipiului Făgăraș, conform Hotărârii Consiliului Local nr. 157/2009
1133	1.8.6.	BRANSAMENTE APA TR.I Hurez	TR.I 1971 1"= 4M.		1	1971	250.92	0.00	250.92	Domeniul public al municipiului Făgăraș, conform Hotărârii Consiliului Local nr. 157/2009
1134	1.8.6.	BRANSAMENTE APA TR.I Hurez	TR.I 1971 1"= 6M.		1	1971	250.92	0.00	250.92	Domeniul public al municipiului Făgăraș, conform Hotărârii Consiliului Local nr. 157/2009
1135	1.8.6.	BRANSAMENTE APA TR.I Hurez	TR.I 1971 1"= 6M.		1	1971	250.92	0.00	250.92	Domeniul public al municipiului Făgăraș, conform Hotărârii Consiliului Local nr. 157/2009

0	1	2	3	4	5	6	7	8	9	10
1136	1.8.6.	BRANSAMENTE APA TR.I Hurez	TR.I 1971 1"= 10M.		1	1971	250.92	0.00	250.92	Domeniul public al municipiului Făgăraș, conform Hotărârii Consiliului Local nr. <u>157/2009</u>
1137	1.8.6.	BRANSAMENTE APA TR.I Hurez	TR.I 1971 1"= 5M.		1	1971	250.92	0.00	250.92	Domeniul public al municipiului Făgăraș, conform Hotărârii Consiliului Local nr. <u>157/2009</u>
1138	1.8.6.	BRANSAMENTE APA TR.I Hurez	TR.I 1971 1"= 10M.		1	1971	250.92	0.00	250.92	Domeniul public al municipiului Făgăraș, conform Hotărârii Consiliului Local nr. <u>157/2009</u>
1139	1.8.6.	BRANSAMENTE APA TR.I Hurez	TR.I 1971 1"= 6M.		1	1971	250.92	0.00	250.92	Domeniul public al municipiului Făgăraș, conform Hotărârii Consiliului Local nr. <u>157/2009</u>
1140	1.8.6.	BRANSAMENTE APA TR.I Hurez	TR.I 1971 1"= 5M.		1	1971	250.92	0.00	250.92	Domeniul public al municipiului Făgăraș, conform Hotărârii Consiliului Local nr. <u>157/2009</u>
1141	1.8.6.	BRANSAMENTE APA TR.I Hurez	TR.I 1971 1"= 8M.		1	1971	250.92	0.00	250.92	Domeniul public al municipiului Făgăraș, conform Hotărârii Consiliului Local nr. <u>157/2009</u>
1142	1.8.6.	BRANSAMENTE APA TR.I Hurez	TR.I 1971 1"= 5M.		1	1971	250.92	0.00	250.92	Domeniul public al municipiului Făgăraș, conform Hotărârii Consiliului Local nr. <u>157/2009</u>
1143	1.8.6.	BRANSAMENTE APA TR.I Hurez	TR.I 1971 1"= 3M.		1	1971	250.92	0.00	250.92	Domeniul public al municipiului Făgăraș, conform Hotărârii Consiliului Local nr. <u>157/2009</u>
1144	1.8.6.	BRANSAMENTE APA TR.I Hurez	TR.I 1971 1"= 12M.		1	1971	250.92	0.00	250.92	Domeniul public al municipiului Făgăraș, conform Hotărârii Consiliului Local nr. <u>157/2009</u>
1145	1.8.6.	BRANSAMENTE APA TR.I Hurez	TR.I 1971 1"= 9M.		1	1971	250.92	0.00	250.92	Domeniul public al municipiului Făgăraș, conform Hotărârii Consiliului Local nr. <u>157/2009</u>
1146	1.8.6.	BRANSAMENTE APA TR.I Hurez	TR.I 1971 1"= 9M.		1	1971	250.92	0.00	250.92	Domeniul public al municipiului Făgăraș, conform Hotărârii Consiliului Local nr. <u>157/2009</u>

0	1	2	3	4	5	6	7	8	9	10
1147	1.8.6.	BRANSAMENTE APA TR.I Hurez	TR.I 1971 1"= 5M.		1	1971	250.92	0.00	250.92	Domeniul public al municipiului Făgăraș, conform Hotărârii Consiliului Local nr. <u>157/2009</u>
1148	1.8.6.	BRANSAMENTE APA TR.I Hurez	TR.I 1971 1"= 19M.		1	1971	250.92	0.00	250.92	Domeniul public al municipiului Făgăraș, conform Hotărârii Consiliului Local nr. <u>157/2009</u>
1149	1.8.6.	BRANSAMENTE APA TR.I Hurez	TR.I 1971 1"= 6M.		1	1971	250.92	0.00	250.92	Domeniul public al municipiului Făgăraș, conform Hotărârii Consiliului Local nr. <u>157/2009</u>
1150	1.8.6.	BRANSAMENTE APA TR.I Hurez	TR.I 1971 1"= 7M.		1	1971	250.92	0.00	250.92	Domeniul public al municipiului Făgăraș, conform Hotărârii Consiliului Local nr. <u>157/2009</u>
1151	1.8.6.	BRANSAMENTE APA TR.II Sasciori	TR.II 1971 1"=34M.		1	1971	138.80	0.00	138.80	Domeniul public al municipiului Făgăraș, conform Hotărârii Consiliului Local nr. <u>157/2009</u>
1152	1.8.6.	BRANSAMENTE APA TR.II Sasciori	TR.II 1971 1"= 9M.		1	1971	138.80	0.00	138.80	Domeniul public al municipiului Făgăraș, conform Hotărârii Consiliului Local nr. <u>157/2009</u>
1153	1.8.6.	BRANSAMENTE APA TR.II Sasciori	TR.II 1971 1"= 4M.		1	1971	138.80	0.00	138.80	Domeniul public al municipiului Făgăraș, conform Hotărârii Consiliului Local nr. <u>157/2009</u>
1154	1.8.6.	BRANSAMENTE APA TR.II Sasciori	TR.II 1971 1"= 6M.		1	1971	138.80	0.00	138.80	Domeniul public al municipiului Făgăraș, conform Hotărârii Consiliului Local nr. <u>157/2009</u>
1155	1.8.6.	BRANSAMENTE APA TR.II Sasciori	TR.II 1971 1"= 6M.		1	1971	138.80	0.00	138.80	Domeniul public al municipiului Făgăraș, conform Hotărârii Consiliului Local nr. <u>157/2009</u>
1156	1.8.6.	BRANSAMENTE APA TR.II Sasciori	TR.II 1971 1"=18M.		1	1971	138.80	0.00	138.80	Domeniul public al municipiului Făgăraș, conform Hotărârii Consiliului Local nr. <u>157/2009</u>
1157	1.8.6.	BRANSAMENTE APA TR.II Sasciori	TR.II 1971 1"= 6M.		1	1971	138.80	0.00	138.80	Domeniul public al municipiului Făgăraș, conform Hotărârii Consiliului Local nr. <u>157/2009</u>

0	1	2	3	4	5	6	7	8	9	10
1158	1.8.6.	BRANSAMENTE APA TR.II Sasciori	TR.II 1971 1"=18M.		1	1971	138.80	0.00	138.80	Domeniul public al municipiului Făgăraș, conform Hotărârii Consiliului Local nr. <u>157/2009</u>
1159	1.8.6.	BRANSAMENTE APA TR.II Sasciori	TR.II 1971 1"=11M.		1	1971	138.80	0.00	138.80	Domeniul public al municipiului Făgăraș, conform Hotărârii Consiliului Local nr. <u>157/2009</u>
1160	1.8.6.	BRANSAMENTE APA TR.II Hurez	TR.II 1971 1"= 4M.		1	1971	138.80	0.00	138.80	Domeniul public al municipiului Făgăraș, conform Hotărârii Consiliului Local nr. <u>157/2009</u>
1161	1.8.6.	BRANSAMENTE APA TR.II Hurez	TR.II 1971 1"=12M.		1	1971	138.80	0.00	138.80	Domeniul public al municipiului Făgăraș, conform Hotărârii Consiliului Local nr. <u>157/2009</u>
1162	1.8.6.	BRANSAMENTE APA TR.II Hurez	TR.II 1971 1"=12M.		1	1971	138.80	0.00	138.80	Domeniul public al municipiului Făgăraș, conform Hotărârii Consiliului Local nr. <u>157/2009</u>
1163	1.8.6.	BRANSAMENTE APA TR.II Hurez	TR.II 1971 1"=15M.		1	1971	138.80	0.00	138.80	Domeniul public al municipiului Făgăraș, conform Hotărârii Consiliului Local nr. <u>157/2009</u>
1164	1.8.6.	BRANSAMENTE APA TR.II Hurez	TR.II 1971 1"=12M.		1	1971	138.80	0.00	138.80	Domeniul public al municipiului Făgăraș, conform Hotărârii Consiliului Local nr. <u>157/2009</u>
1165	1.8.6.	BRANSAMENTE APA TR.II Hurez	TR.II 1971 1"=12M.		1	1971	138.80	0.00	138.80	Domeniul public al municipiului Făgăraș, conform Hotărârii Consiliului Local nr. <u>157/2009</u>
1166	1.8.6.	BRANSAMENTE APA TR.II Hurez	TR.II 1971 1"=12M.		1	1971	138.80	0.00	138.80	Domeniul public al municipiului Făgăraș, conform Hotărârii Consiliului Local nr. <u>157/2009</u>
1167	1.8.6.	BRANSAMENTE APA TR.II Hurez	TR.II 1971 1"= 5M.		1	1971	138.80	0.00	138.80	Domeniul public al municipiului Făgăraș, conform Hotărârii Consiliului Local nr. <u>157/2009</u>
1168	1.8.6.	BRANSAMENTE APA TR.II Hurez	TR.II 1971 1"= 8M.		1	1971	138.80	0.00	138.80	Domeniul public al municipiului Făgăraș, conform Hotărârii Consiliului Local nr. <u>157/2009</u>

0	1	2	3	4	5	6	7	8	9	10
1169	1.8.6.	BRANSAMENTE APA TR.II Hurez	TR.II 1971 1"= 7M.		1	1971	138.80	0.00	138.80	Domeniul public al municipiului Făgăraș, conform Hotărârii Consiliului Local nr. <u>157/2009</u>
1170	1.8.6.	BRANSAMENTE APA TR.II Hurez	TR.II 1971 1"= 9M.		1	1971	138.80	0.00	138.80	Domeniul public al municipiului Făgăraș, conform Hotărârii Consiliului Local nr. <u>157/2009</u>
1171	1.8.6.	BRANSAMENTE APA TR.II Hurez	TR.II 1971 1"= 8M.		1	1971	138.80	0.00	138.80	Domeniul public al municipiului Făgăraș, conform Hotărârii Consiliului Local nr. <u>157/2009</u>
1172	1.8.6.	BRANSAMENTE APA TR.II Hurez	TR.II 1971 1"= 3M.		1	1971	138.80	0.00	138.80	Domeniul public al municipiului Făgăraș, conform Hotărârii Consiliului Local nr. <u>157/2009</u>
1173	1.8.6.	BRANSAMENTE APA TR.II Hurez	TR.II 1971 1"= 7M.		1	1971	138.80	0.00	138.80	Domeniul public al municipiului Făgăraș, conform Hotărârii Consiliului Local nr. <u>157/2009</u>
1174	1.8.6.	BRANSAMENTE APA Hurez	1"= 6M.		1	1971	149.71	0.00	149.71	Domeniul public al municipiului Făgăraș, conform Hotărârii Consiliului Local nr. <u>157/2009</u>
1175	1.8.6.	BRANSAMENTE APA Hurez	1"= 6M.		1	1971	149.71	0.00	149.71	Domeniul public al municipiului Făgăraș, conform Hotărârii Consiliului Local nr. <u>157/2009</u>
1176	1.8.6.	BRANSAMENTE APA Hurez	1"= 7M.		1	1971	149.71	0.00	149.71	Domeniul public al municipiului Făgăraș, conform Hotărârii Consiliului Local nr. <u>157/2009</u>
1177	1.8.6.	BRANSAMENTE APA Hurez	1"=18M.		1	1971	192.12	0.00	192.12	Domeniul public al municipiului Făgăraș, conform Hotărârii Consiliului Local nr. <u>157/2009</u>
1178	1.8.6.	BRANSAMENTE APA Hurez	1"=12M.		1	1971	192.12	0.00	192.12	Domeniul public al municipiului Făgăraș, conform Hotărârii Consiliului Local nr. <u>157/2009</u>
1179	1.8.6.	BRANSAMENTE APA Hurez	1"= 4M.		1	1971	192.12	0.00	192.12	Domeniul public al municipiului Făgăraș, conform Hotărârii Consiliului Local nr. <u>157/2009</u>

0	1	2	3	4	5	6	7	8	9	10
1180	1.8.6.	BRANSAMENTE APA Hurez	1"= 5M.		1	1971	192.12	0.00	192.12	Domeniul public al municipiului Făgăraș, conform Hotărârii Consiliului Local nr. <u>157/2009</u>
1181	1.8.6.	BRANSAMENTE APA Hurez	1"=12M.		1	1971	192.12	0.00	192.12	Domeniul public al municipiului Făgăraș, conform Hotărârii Consiliului Local nr. <u>157/2009</u>
1182	1.8.6.	BRANSAMENTE APA Hurez	1"=12M.		1	1971	192.12	0.00	192.12	Domeniul public al municipiului Făgăraș, conform Hotărârii Consiliului Local nr. <u>157/2009</u>
1183	1.8.6.	BRANSAMENTE APA Hurez	1"= 6M.		1	1971	192.12	0.00	192.12	Domeniul public al municipiului Făgăraș, conform Hotărârii Consiliului Local nr. <u>157/2009</u>
1184	1.8.6.	BRANSAMENTE APA Hurez	1"=12M.		1	1971	192.12	0.00	192.12	Domeniul public al municipiului Făgăraș, conform Hotărârii Consiliului Local nr. <u>157/2009</u>
1185	1.8.6.	BRANSAMENTE APA Hurez	1"= 6M.		1	1971	192.12	0.00	192.12	Domeniul public al municipiului Făgăraș, conform Hotărârii Consiliului Local nr. <u>157/2009</u>
1186	1.8.6.	BRANSAMENTE APA Hurez	1"=12M.		1	1971	192.12	0.00	192.12	Domeniul public al municipiului Făgăraș, conform Hotărârii Consiliului Local nr. <u>157/2009</u>
1187	1.8.6.	BRANSAMENTE APA Hurez	1"=12M.		1	1971	192.12	0.00	192.12	Domeniul public al municipiului Făgăraș, conform Hotărârii Consiliului Local nr. <u>157/2009</u>
1188	1.8.6.	BRANSAMENTE APA Hurez	1"=12M.		1	1971	192.12	0.00	192.12	Domeniul public al municipiului Făgăraș, conform Hotărârii Consiliului Local nr. <u>157/2009</u>
1189	1.8.6.	BRANSAMENTE APA Hurez	1"= 8M.		1	1971	192.12	0.00	192.12	Domeniul public al municipiului Făgăraș, conform Hotărârii Consiliului Local nr. <u>157/2009</u>
1190	1.8.6.	BRANSAMENTE APA Hurez	1"= 5M.		1	1971	192.12	0.00	192.12	Domeniul public al municipiului Făgăraș, conform Hotărârii Consiliului Local nr. <u>157/2009</u>

0	1	2	3	4	5	6	7	8	9	10
1191	1.8.6.	BRANSAMENTE APA Hurez	1"=18M.		1	1971	192.12	0.00	192.12	Domeniul public al municipiului Făgăraș, conform Hotărârii Consiliului Local nr. <u>157/2009</u>
1192	1.8.6.	BRANSAMENTE APA Hurez	1"=12M.		1	1971	192.12	0.00	192.12	Domeniul public al municipiului Făgăraș, conform Hotărârii Consiliului Local nr. <u>157/2009</u>
1193	1.8.6.	BRANSAMENTE APA Hurez	1"= 6M.		1	1971	192.12	0.00	192.12	Domeniul public al municipiului Făgăraș, conform Hotărârii Consiliului Local nr. <u>157/2009</u>
1194	1.8.6.	BRANSAMENTE APA Hurez	1"=12M.		1	1971	192.12	0.00	192.12	Domeniul public al municipiului Făgăraș, conform Hotărârii Consiliului Local nr. <u>157/2009</u>
1195	1.8.6.	BRANSAMENTE APA Hurez	1"=13M.		1	1971	192.12	0.00	192.12	Domeniul public al municipiului Făgăraș, conform Hotărârii Consiliului Local nr. <u>157/2009</u>
1196	1.8.6.	BRANSAMENTE APA Hurez	1"= 6M.		1	1971	192.12	0.00	192.12	Domeniul public al municipiului Făgăraș, conform Hotărârii Consiliului Local nr. <u>157/2009</u>
1197	1.8.6.	BRANSAMENTE APA Iasi	1"=10M.		1	1971	192.12	0.00	192.12	Domeniul public al municipiului Făgăraș, conform Hotărârii Consiliului Local nr. <u>157/2009</u>
1198	1.8.6.	BRANSAMENTE APA Iasi	1"= 5M.		1	1971	192.12	0.00	192.12	Domeniul public al municipiului Făgăraș, conform Hotărârii Consiliului Local nr. <u>157/2009</u>
1199	1.8.6.	BRANSAMENTE APA Iasi	1"= 6M.		1	1971	192.12	0.00	192.12	Domeniul public al municipiului Făgăraș, conform Hotărârii Consiliului Local nr. <u>157/2009</u>
1354		Teren	Teren CF 100326 Lisa nr cad 100326 , suprafata de 60 mp, teren aferent alimentării cu apă a Municipiului Făgăraș , captarea și aducțiune apă Iași - Pojorta - Sâmbăta de Sus,, puț 1		1	0	5.73	0.81	6.54	Domeniul public al municipiului Făgăraș, conform Hotărârii Consiliului Local nr. 19/2010
1355		Teren	Teren CF 100346 Lisa nr cad 100346, suprafata de 60 mp, teren aferent alimentării cu apă a Municipiului Făgăraș , captarea și aducțiune apă Iași Pojorta - Sâmbăta de Sus ,, puț2		1	2010	5.73	0.81	6.54	Domeniul public al municipiului Făgăraș, conform Hotărârii Consiliului Local nr. 19/2010

0	1	2	3	4	5	6	7	8	9	10
1356		Teren	Teren CF 100325 Lisa nr cad 100325 ,suprafata de 60 mp, teren aferent alimentării cu apă a Municipiului Făgăraș , captarea și aducțiune apă lași Pojorta- Sâmbăta de Sus ,puț 3		1	2010	5.73	0.81	6.54	Domeniul public al municipiului Făgăraș, conform Hotărârii Consiliului Local nr. 19/2010
1357		Teren	Teren CF 100324 Lisa nr cad 100324 ,suprafata de 60 mp, teren aferent alimentării cu apă a Municipiului Făgăraș , captarea și aducțiune apă lași Pojorta- Sâmbăta de Sus ,puț 4		1	2010	5.73	0.81	6.54	Domeniul public al municipiului Făgăraș, conform Hotărârii Consiliului Local nr. 19/2010
1358		Teren	Teren CF 100322 Lisa nr cad 100322 ,suprafata de 60 mp, teren aferent alimentării cu apă a Municipiului Făgăraș , captarea și aducțiune apă lasi Pojorta - Sâmbăta de Sus , puț 5		1	2010	5.73	0.81	6.54	Domeniul public al municipiului Făgăraș, conform Hotărârii Consiliului Local nr. 19/2010
1359		Teren	Teren CF 100330 Lisa nr cad 100330 ,suprafata de 60 mp, teren aferent alimentării cu apă a Municipiului Făgăraș , captarea și aducțiune apă lași Pojorta- Sâmbăta de Sus ,puț 6		1	2010	5.73	0.81	6.54	Domeniul public al municipiului Făgăraș, conform Hotărârii Consiliului Local nr. 19/2010
1360		Teren	Teren CF 100331 Lisa nr cad 100331 ,suprafata de 60 mp, teren aferent alimentării cu apă a Municipiului Făgăraș , captarea și aducțiune apă lași Pojorta - Sâmbăta de Sus ,puț1		1	2010	5.73	0.81	6.54	Domeniul public al municipiului Făgăraș, conform Hotărârii Consiliului Local nr. 19/2010
1361		Teren	Teren CF 100316 Lisa nr cad 100316 ,suprafata de 60 mp, teren aferent alimentării cu apă a Municipiului Făgăraș , captarea și aducțiune apă lași Pojorta- - Sâmbăta de Sus ,puț 2		1	2010	5.73	0.81	6.54	Domeniul public al municipiului Făgăraș, conform Hotărârii Consiliului Local nr. 19/2010
1362		Teren	Teren CF 100334 Lisa nr cad 100334 ,suprafata de 60 mp, teren aferent alimentării cu apă a Municipiului Făgăraș , captarea și aducțiune apă lași Pojorta- Sâmbăta de Sus ,puț 3		1	2010	5.73	0.81	6.54	Domeniul public al municipiului Făgăraș, conform Hotărârii Consiliului Local nr. 19/2010
1363		Teren	Teren CF 100315Lisa nr cad 100315 ,suprafata de 60 mp, teren aferent alimentării cu apă a Municipiului Făgăraș , captarea și aducțiune apă lasi Pojorta - Sâmbăta de Sus , puț 4		1	2010	5.73	0.81	6.54	Domeniul public al municipiului Făgăraș, conform Hotărârii Consiliului Local nr. 19/2010
1364		Teren	Teren CF 100339 Lisa nr cad 100339 ,suprafata de 60 mp, teren aferent alimentării cu apă a Municipiului Făgăraș , captarea și aducțiune apă lași Pojorta- Sâmbăta de Sus ,puț 5		1	2010	5.73	0.81	6.54	Domeniul public al municipiului Făgăraș, conform Hotărârii Consiliului Local nr. 19/2010

0	1	2	3	4	5	6	7	8	9	10
1365		Teren	Teren CF 100312 Lisa nr cad 100312 ,suprafata de 60 mp, teren aferent alimentării cu apă a Municipiului Făgăraș „ captarea și aducțiune apă lași Pojorta- Sâmbăta de Sus „puț6		1	2010	5.73	0.81	6.54	Domeniul public al municipiului Făgăraș, conform Hotărârii Consiliului Local nr. 19/2010
1366		Teren	Teren CF 100335 Lisa nr cad 100335 ,suprafata de 60 mp, teren aferent alimentării cu apă a Municipiului Făgăraș „ captarea și aducțiune apă lași Pojorta- Sâmbăta de Sus „puț 7		1	2010	5.73	0.81	6.54	Domeniul public al municipiului Făgăraș, conform Hotărârii Consiliului Local nr. 19/2010
1367		Teren	Teren CF 100318 Lisa nr cad 100318 ,suprafata de 60 mp, teren aferent alimentării cu apă a Municipiului Făgăraș „ captarea și aducțiune apă lași Pojorta - Sâmbăta de Sus „ puț 8		1	2010	5.73	0.81	6.54	Domeniul public al municipiului Făgăraș, conform Hotărârii Consiliului Local nr. 19/2010
1368		Teren	Teren CF 100336 Lisa nr cad 100336, suprafata de 60 mp, teren aferent alimentării cu apă a Municipiului Făgăraș „ captarea și aducțiune apă lași Pojorta- Sâmbăta de Sus „puț 9		1	2010	5.73	0.81	6.54	Domeniul public al municipiului Făgăraș, conform Hotărârii Consiliului Local nr. 19/2010
1369		Teren	Teren CF 100310 Lisa nr cad 100310, suprafata de 60 mp, teren aferent alimentării cu apă a Municipiului Făgăraș „ captarea și aducțiune apă lași Pojorta- Sâmbăta de Sus „ puț 10		1	2010	5.73	0.81	6.54	Domeniul public al municipiului Făgăraș, conform Hotărârii Consiliului Local nr. 19/2010
1370		Teren	Teren CF 100314 Lisa nr cad 100314, suprafata de 60 mp, teren aferent alimentării cu apă a Municipiului Făgăraș „ captarea și aducțiune apă lași Pojorta - Sâmbăta de Sus „puț 11		1	2010	5.73	0.81	6.54	Domeniul public al municipiului Făgăraș, conform Hotărârii Consiliului Local nr. 19/2010
1371		Teren	Teren CF 100332 Lisa nr cad 100332, suprafata de 60 mp, teren aferent alimentării cu apă a Municipiului Făgăraș „ captarea și aducțiune apă lași Pojorta- Sâmbăta de Sus „puț 12		1	2010	5.73	0.81	6.54	Domeniul public al municipiului Făgăraș, conform Hotărârii Consiliului Local nr. 19/2010
1372		Teren	Teren CF 100313 Lisa nr cad 100313, suprafata de 60 mp, teren aferent alimentării cu apă a Municipiului Făgăraș „ captarea și aducțiune apă lași Pojorta - Sâmbăta de Sus „puț13		1	2010	5.73	0.81	6.54	Domeniul public al municipiului Făgăraș, conform Hotărârii Consiliului Local nr. 19/2010
1373		Teren	Teren CF 100338 Lisa nr cad 100338, suprafata de 60 mp, teren aferent alimentării cu apă a Municipiului Făgăraș „ captarea și aducțiune apă lași Pojorta- Sâmbăta de Sus „puț14		1	2010	5.73	0.81	6.54	Domeniul public al municipiului Făgăraș, conform Hotărârii Consiliului Local nr. 19/2010

0	1	2	3	4	5	6	7	8	9	10
1374		Teren	Teren CF 100353 Sâmbăta de Sus nr cad 100353, suprafața de 60 mp, teren aferent alimentării cu apă a Municipiului Făgăraș, captarea și aducțiune apă lași Pojorta- Sâmbăta de Sus, nut15		1	2010	5.73	0.81	6.54	Domeniul public al municipiului Făgăraș, conform Hotărârii Consiliului Local nr. 19/2010
1375		Teren	Teren CF 100286 Sâmbăta de Sus nr cad 100286, suprafața de 60 mp, teren aferent alimentării cu apă a Municipiului Făgăraș, captarea și aducțiune apă lași Pojorta- Sâmbăta de Sus, nut16		1	2010	5.73	0.81	6.54	Domeniul public al municipiului Făgăraș, conform Hotărârii Consiliului Local nr. 19/2010
1376		Teren	Teren CF 100283 Sâmbăta de Sus nr cad 100283, suprafața de 60 mp, teren aferent alimentării cu apă a Municipiului Făgăraș, captarea și aducțiune apă lași Pojorta- Sâmbăta de Sus, nut17		1	2010	5.73	0.81	6.54	Domeniul public al municipiului Făgăraș, conform Hotărârii Consiliului Local nr. 19/2010
1377		Teren	Teren CF 100290 Sâmbăta de Sus nr cad 100290, suprafața de 60 mp, teren aferent alimentării cu apă a Municipiului Făgăraș, captarea și aducțiune apă lași Pojorta- Sâmbăta de Sus, nut18		1	2010	5.73	0.81	6.54	Domeniul public al municipiului Făgăraș, conform Hotărârii Consiliului Local nr. 19/2010
1378		Teren	Teren CF 100284 Sâmbăta de Sus nr cad 100284, suprafața de 60 mp, teren aferent alimentării cu apă a Municipiului Făgăraș, captarea și aducțiune apă lași Pojorta- Sâmbăta de Sus, nut19		1	2010	5.73	0.81	6.54	Domeniul public al municipiului Făgăraș, conform Hotărârii Consiliului Local nr. 19/2010
1379		Teren	Teren CF 100285 Sâmbăta de Sus nr cad 100285, suprafața de 60 mp, teren aferent alimentării cu apă a Municipiului Făgăraș, captarea și aducțiune apă lași Pojorta- Sâmbăta de Sus, nut20		1	2010	5.73	0.81	6.54	Domeniul public al municipiului Făgăraș, conform Hotărârii Consiliului Local nr. 19/2010
1380		Teren	Teren CF 100289 Sâmbăta de Sus nr cad 100289, suprafața de 60 mp, teren aferent alimentării cu apă a Municipiului Făgăraș, captarea și aducțiune apă lași- Pojorta- Sâmbăta de Sus, nut21		1	2010	5.73	0.81	6.54	Domeniul public al municipiului Făgăraș, conform Hotărârii Consiliului Local nr. 19/2010
1381		Teren	Teren CF 100288 Sâmbăta de Sus nr cad 100288, suprafața de 60 mp, teren aferent alimentării cu apă a Municipiului Făgăraș, captarea și aducțiune apă lași -Pojorta- Sâmbăta de Sus, nut22		1	2010	5.73	0.81	6.54	Domeniul public al municipiului Făgăraș, conform Hotărârii Consiliului Local nr. 19/2010
1382		Teren	Teren CF 100476 Recea nr cad 100476, suprafața de 60 mp, teren aferent alimentării cu apă a Municipiului Făgăraș, captarea și aducțiune apă lași- Pojorta- Sâmbăta de Sus, nut1		1	2010	5.73	0.81	6.54	Domeniul public al municipiului Făgăraș, conform Hotărârii Consiliului Local nr. 19/2010

0	1	2	3	4	5	6	7	8	9	10
1383		Teren	Teren CF 100477 Recea nr cad 100477, suprafata de 60 mp, teren aferent alimentării cu apă a Municipiului Făgăraș, captarea și aducțiune apă lași- Pojorta- Sâmbăta de Sus, <u>nut 2</u>		1	2010	5.73	0.81	6.54	Domeniul public al municipiului Făgăraș, conform Hotărârii Consiliului Local nr. 19/2010
1384		Teren	Teren CF 100483 Recea nr cad 100483, suprafata de 60 mp, teren aferent alimentării cu apă a Municipiului Făgăraș, captarea și aducțiune apă lași- Pojorta- Sâmbăta de Sus, <u>nut 3</u>		1	2010	5.73	0.81	6.54	Domeniul public al municipiului Făgăraș, conform Hotărârii Consiliului Local nr. 19/2010
1385		Teren	Teren CF 100465 Recea nr cad 100465, suprafata de 60 mp, teren aferent alimentării cu apă a Municipiului Făgăraș, captarea și aducțiune apă lași- Pojorta- Sâmbăta de Sus, <u>nut 4</u>		1	2010	5.73	0.81	6.54	Domeniul public al municipiului Făgăraș, conform Hotărârii Consiliului Local nr. 19/2010
1386		Teren	Teren CF 100463 Recea nr cad 100463, suprafata de 60 mp, teren aferent alimentării cu apă a Municipiului Făgăraș, captarea și aducțiune apă lași- Pojorta- Sâmbăta de Sus, <u>nut 5</u>		1	2010	5.73	0.81	6.54	Domeniul public al municipiului Făgăraș, conform Hotărârii Consiliului Local nr. 19/2010
1387		Teren	Teren CF 100473 Recea nr cad 100473, suprafata de 60 mp, teren aferent alimentării cu apă a Municipiului Făgăraș, captarea și aducțiune apă lași- Pojorta- Sâmbăta de Sus, <u>nut 6</u>		1	2010	5.73	0.81	6.54	Domeniul public al municipiului Făgăraș, conform Hotărârii Consiliului Local nr. 19/2010
1388		Teren	CF 100475 Recea nr cad 100475, suprafata de 60 mp, teren aferent alimentării cu apă a Municipiului Făgăraș, captarea și aducțiune apă lași- Pojorta- Sâmbăta de Sus, <u>nut 7</u>		1	2010	5.73	0.81	6.54	Domeniul public al municipiului Făgăraș, conform Hotărârii Consiliului Local nr. 19/2010
1389		Teren	Teren CF 100482 Recea nr cad 100482, suprafata de 60 mp, teren aferent alimentării cu apă a Municipiului Făgăraș, captarea și aducțiune apă lași- Pojorta- Sâmbăta de Sus, <u>nut 8</u>		1	2010	5.73	0.81	6.54	Domeniul public al municipiului Făgăraș, conform Hotărârii Consiliului Local nr. 19/2010
1390		Teren	Teren CF 100462 Recea nr cad 100462, suprafata de 60 mp, teren aferent alimentării cu apă a Municipiului Făgăraș, captarea și aducțiune apă lași- Pojorta- Sâmbăta de Sus, <u>nut 9</u>		1	2010	5.73	0.81	6.54	Domeniul public al municipiului Făgăraș, conform Hotărârii Consiliului Local nr. 19/2010
1391		Teren	Teren CF 100460 Recea nr cad 100460, suprafata de 60 mp, teren aferent alimentării cu apă a Municipiului Făgăraș, captarea și aducțiune apă lași- Pojorta- Sâmbăta de Sus, <u>nut 10</u>		1	2010	5.73	0.81	6.54	Domeniul public al municipiului Făgăraș, conform Hotărârii Consiliului Local nr. 19/2010

0	1	2	3	4	5	6	7	8	9	10
1392		Teren	CF 100478 Recea nr cad 100478, suprafata de 60 mp, teren aferent alimentării cu apă a Municipiului Făgăraș „ captarea și aducțiune apă lași- Pojorta- Sâmbăta de Sus, puț 11		1	2010	5.73	0.81	6.54	Domeniul public al municipiului Făgăraș, conform Hotărârii Consiliului Local nr. 19/2010
1393		Teren	Teren CF 100479 Recea nr cad 100479, suprafata de 60 mp, teren aferent alimentării cu apă a Municipiului Făgăraș „ captarea și aducțiune apă lași- Pojorta- Sâmbăta de Sus, puț 12		1	2010	5.73	0.81	6.54	Domeniul public al municipiului Făgăraș, conform Hotărârii Consiliului Local nr. 19/2010
1394		Teren	Teren CF 100481 Recea nr cad 100481, suprafata de 60 mp, teren aferent alimentării cu apă a Municipiului Făgăraș „ captarea și aducțiune apă lași- Pojorta- Sâmbăta de Sus, puț 13		1	2010	5.73	0.81	6.54	Domeniul public al municipiului Făgăraș, conform Hotărârii Consiliului Local nr. 19/2010
1395		Teren	Teren CF 100461 Recea nr cad 100461, suprafata de 60 mp, teren aferent alimentării cu apă a Municipiului Făgăraș „ captarea și aducțiune apă lași- Pojorta- Sâmbăta de Sus, puț 14		1	2010	5.73	0.81	6.54	Domeniul public al municipiului Făgăraș, conform Hotărârii Consiliului Local nr. 19/2010
1396		Teren	Teren CF 100480 Recea nr cad 100480, suprafata de 60 mp, teren aferent alimentării cu apă a Municipiului Făgăraș „ captarea și aducțiune apă lași- Pojorta- Sâmbăta de Sus, puț 15		1	2010	5.73	0.81	6.54	Domeniul public al municipiului Făgăraș, conform Hotărârii Consiliului Local nr. 19/2010
1397		Teren	Teren CF 100458 Recea nr cad 100458, suprafata de 60 mp, teren aferent alimentării cu apă a Municipiului Făgăraș „ captarea și aducțiune apă lași- Pojorta- Sâmbăta de Sus, puț 16		1	2010	5.73	0.81	6.54	Domeniul public al municipiului Făgăraș, conform Hotărârii Consiliului Local nr. 19/2010
1398		Teren	Teren CF 100459 Recea nr cad 100459, suprafata de 60 mp, teren aferent alimentării cu apă a Municipiului Făgăraș „ captarea și aducțiune apă lași- Pojorta- Sâmbăta de Sus, puț 17		1	2010	5.73	0.81	6.54	Domeniul public al municipiului Făgăraș, conform Hotărârii Consiliului Local nr. 19/2010
1399		Teren	Teren CF 100323Lisa nr cad 100323, suprafata de 60 mp, teren aferent alimentării cu apă a Municipiului Făgăraș „ captarea și aducțiune apă lași- Pojorta- Sâmbăta de Sus, puț 18		1	2010	5.73	0.81	6.54	Domeniul public al municipiului Făgăraș, conform Hotărârii Consiliului Local nr. 19/2010
1400		Teren	Teren CF 100328Lisa nr cad 100328, suprafata de 60 mp, teren aferent alimentării cu apă a Municipiului Făgăraș „ captarea și aducțiune apă lași- Pojorta- Sâmbăta de Sus, puț 19		1	2010	5.73	0.81	6.54	Domeniul public al municipiului Făgăraș, conform Hotărârii Consiliului Local nr. 19/2010

0	1	2	3	4	5	6	7	8	9	10
1401		Teren	Teren CF 100307Lisa nr cad 100307, suprafata de 60 mp, teren aferent alimentării cu apă a Municipiului Făgăraș, captarea și aducțiune apă lași- Pojorta- Sâmbăta de Sus,, puț 20		1	2010	5.73	0.81	6.54	Domeniul public al municipiului Făgăraș, conform Hotărârii Consiliului Local nr. 19/2010
1402		Teren	Teren CF 100345Lisa nr cad 100345, suprafata de 60 mp, teren aferent alimentării cu apă a Municipiului Făgăraș, captarea și aducțiune apă lași- Pojorta- Sâmbăta de Sus,, puț 21		1	2010	5.73	0.81	6.54	Domeniul public al municipiului Făgăraș, conform Hotărârii Consiliului Local nr. 19/2010
1403		Teren	Teren CF 100320Lisa nr cad 100320, suprafata de 60 mp, teren aferent alimentării cu apă a Municipiului Făgăraș, captarea și aducțiune apă lași- Pojorta- Sâmbăta de Sus,, puț 22		1	2010	5.73	0.81	6.54	Domeniul public al municipiului Făgăraș, conform Hotărârii Consiliului Local nr. 19/2010
1404		Teren	Teren CF 100306Lisa nr cad 100306, suprafata de 60 mp, teren aferent alimentării cu apă a Municipiului Făgăraș, captarea și aducțiune apă lași- Pojorta- Sâmbăta de Sus,, puț 23		1	2010	5.73	0.81	6.54	Domeniul public al municipiului Făgăraș, conform Hotărârii Consiliului Local nr. 19/2010
1405		Teren	Teren CF 100319Lisa nr cad 100319, suprafata de 60 mp, teren aferent alimentării cu apă a Municipiului Făgăraș, captarea și aducțiune apă lași- Pojorta- Sâmbăta de Sus,, puț 24		1	2010	5.73	0.81	6.54	Domeniul public al municipiului Făgăraș, conform Hotărârii Consiliului Local nr. 19/2010
1406		Teren	Teren CF 100337Lisa nr cad 100337, suprafata de 60 mp, teren aferent alimentării cu apă a Municipiului Făgăraș, captarea și aducțiune apă lași- Pojorta- Sâmbăta de Sus,, puț 25		1	2010	5.73	0.81	6.54	Domeniul public al municipiului Făgăraș, conform Hotărârii Consiliului Local nr. 19/2010
1407		Teren	Teren CF 100317Lisa nr cad 100317, suprafata de 60 mp, teren aferent alimentării cu apă a Municipiului Făgăraș, captarea și aducțiune apă lași- Pojorta- Sâmbăta de Sus,, puț 26		1	2010	5.73	0.81	6.54	Domeniul public al municipiului Făgăraș, conform Hotărârii Consiliului Local nr. 19/2010
1408		Teren	Teren CF 100321 Lisa nr cad 100321, suprafata de 60 mp, teren aferent alimentării cu apă a Municipiului Făgăraș, captarea și aducțiune apă lași- Pojorta- Sâmbăta de Sus,, puț 27		1	2010	5.73	0.81	6.54	Domeniul public al municipiului Făgăraș, conform Hotărârii Consiliului Local nr. 19/2010
1409		Teren	Teren CF 100327Lisa nr cad 100327, suprafata de 60 mp, teren aferent alimentării cu apă a Municipiului Făgăraș, captarea și aducțiune apă lași- Pojorta- Sâmbăta de Sus,, puț 28		1	2010	5.73	0.81	6.54	Domeniul public al municipiului Făgăraș, conform Hotărârii Consiliului Local nr. 19/2010

0	1	2	3	4	5	6	7	8	9	10
1410		Teren	Teren CF 100344 Lisa nr cad 100344, suprafata de 60 mp, teren aferent alimentării cu apă a Municipiului Făgăraș „ captarea și aducțiune apă lași- Pojorta- Sâmbăta de Sus„ puț 29		1	2010	5.73	0.81	6.54	Domeniul public al municipiului Făgăraș, conform Hotărârii Consiliului Local nr. 19/2010
1411		Teren	Teren CF 100308 Lisa nr cad 100308, suprafata de 60 mp, teren aferent alimentării cu apă a Municipiului Făgăraș „ captarea și aducțiune apă lași- Pojorta- Sâmbăta de Sus„ puț 30		1	2010	5.73	0.81	6.54	Domeniul public al municipiului Făgăraș, conform Hotărârii Consiliului Local nr. 19/2010
1412		Teren	Teren CF 100564 Recea nr cad 100564, suprafata de 60 mp, teren aferent alimentării cu apă a Municipiului Făgăraș „ captarea și aducțiune apă lași- Pojorta- Sâmbăta de Sus„ puț 1		1	2010	5.73	0.81	6.54	Domeniul public al municipiului Făgăraș, conform Hotărârii Consiliului Local nr. 19/2010
1413		Teren	Teren CF 100472 Recea nr cad 100472, suprafata de 60 mp, teren aferent alimentării cu apă a Municipiului Făgăraș „ captarea și aducțiune apă lași- Pojorta- Sâmbăta de Sus„ puț 2		1	2010	5.73	0.81	6.54	Domeniul public al municipiului Făgăraș, conform Hotărârii Consiliului Local nr. 19/2010
1414		Teren	Teren CF 100466 Recea nr cad 100466, suprafata de 60 mp, teren aferent alimentării cu apă a Municipiului Făgăraș „ captarea și aducțiune apă lași- Pojorta- Sâmbăta de Sus„ puț 3		1	2010	5.73	0.81	6.54	Domeniul public al municipiului Făgăraș, conform Hotărârii Consiliului Local nr. 19/2010
1415		Teren	Teren CF 100464 Recea nr cad 100464, suprafata de 60 mp, teren aferent alimentării cu apă a Municipiului Făgăraș „ captarea și aducțiune apă lași- Pojorta- Sâmbăta de Sus„ puț 4		1	2010	5.73	0.81	6.54	Domeniul public al municipiului Făgăraș, conform Hotărârii Consiliului Local nr. 19/2010
1416		Teren	Teren CF 100467 Recea nr cad 100467, suprafata de 60 mp, teren aferent alimentării cu apă a Municipiului Făgăraș „ captarea și aducțiune apă lași- Pojorta- Sâmbăta de Sus„ puț 5		1	2010	5.73	0.81	6.54	Domeniul public al municipiului Făgăraș, conform Hotărârii Consiliului Local nr. 19/2010
1417		Teren	Teren CF 100474 Recea nr cad 100474 Recea suprafata de 60 mp		1	2010	5.73	0.81	6.54	Domeniul public al municipiului Făgăraș, conform Hotărârii Consiliului Local nr. 19/2010
1418		Teren	Teren Aferent întregului sistem alimentare cu apă a Municipiului Făgăraș „ captarea și aducțiune apă lași- Pojorta- Sâmbăta de Sus„ poz 883 1210 din inventarul domeniului public		1	2010	931.75	132.86	1,064.61	Domeniul public al municipiului Făgăraș, conform Hotărârii Consiliului Local nr. 19/2010

0	1	2	3	4	5	6	7	8	9	10
1419		Teren	Teren CF 100471 Recea nr cad 100471 Recea suprafața de 4362 mp, captarea și aducțiune apă lași- Pojorta-Sâmbăta de Sus,		1	2010	406.47	57.96	464.43	Domeniul public al municipiului Făgăraș, conform Hotărârii Consiliului Local nr. 19/2010
0		Teren (Statie epurare)	Teren extravilan in suprafata de 14080mp nr. cad 103892 Fagaras		1	2007-2011	0.00	0.00		Domeniul public al municipiului Făgăraș, conform Hotărârii Consiliului Local nr. 134/2013
1504	1.8.6.	Bransament apa	1" 6M Ion Creanga,19		1	2003	127.43	18.17	145.60	Proprietatea Municipiului Făgăraș
1505	1.8.6.	Bransament apa	Ø32 8M Andrei Muresan, 64		1	2003	1,536.36	219.08	1,755.44	Proprietatea Municipiului Făgăraș
1506	1.8.6.	Bransament apa	Ø75 450M Tudor Vladimirescu, 86		1	2003	19,279.73	2,749.28	22,029.01	Proprietatea Municipiului Făgăraș
1507	1.8.7.	Racord canal	Ø110 44M Parc 1 Mai, 17		1	2003	6,161.48	878.62	7,040.10	Proprietatea Municipiului Făgăraș
1508	1.8.6.	Bransament apa	Ø32 12M Cimpului, 58A		1	2003	1,052.60	150.10	1,202.70	Proprietatea Municipiului Făgăraș
1509	1.8.6.	Bransament apa	Ø25-32 30M 13 Decembrie		1	2004	1,393.94	198.77	1,592.71	Proprietatea Municipiului Făgăraș
1510	1.8.7.	Racord canal	Ø200 186M Parc 1 Mai		1	2004	5,427.82	774.00	6,201.82	Proprietatea Municipiului Făgăraș
1511	1.8.6.	Bransament apa	Ø32 15M Aron Pumnu, 3A		1	2004	575.38	82.04	657.42	Proprietatea Municipiului Făgăraș
1512	1.8.6.	Bransament apa	Ø32 7M Parcului, 3		1	2004	701.53	100.03	801.56	Proprietatea Municipiului Făgăraș
1513	1.8.6.	Bransament apa	Ø32 16M Vlad Tepes		1	2004	1,224.98	174.68	1,399.66	Proprietatea Municipiului Făgăraș
1514	1.8.6.	Bransament apa	Ø150-200 135M Negoiu		1	2004	32,477.33	4,631.26	37,108.59	Proprietatea Municipiului Făgăraș
1515	1.8.6.	Bransament apa	Ø32 38M Parcului, 17		1	2005	1,551.69	221.27	1,772.96	Proprietatea Municipiului Făgăraș
1516	1.8.6.	Bransament apa	Ø50 50M Parc 1 Mai		1	2005	1,788.20	254.99	2,043.19	Proprietatea Municipiului Făgăraș
1517	1.8.6.	Bransament apa	Ø32 3.5M Mihai Viteazu, 1		1	2005	2,375.59	338.75	2,714.34	Proprietatea Municipiului Făgăraș
1518	1.8.6.	Bransament apa	Ø32 11M Podului, 14		1	2005	342.82	48.88	391.70	Proprietatea Municipiului Făgăraș

0	1	2	3	4	5	6	7	8	9	10
1519	1.8.6.	Bransament apa	Ø20-32 193M Unirii, bloc 1		1	2005	1,076.33	153.48	1,229.81	Proprietatea Municipiului Făgăraș
1520	1.8.6.	Bransament apa	Ø32 25M Negoiu, 2		1	2006	715.57	102.04	817.61	Proprietatea Municipiului Făgăraș
1521	1.8.6.	Bransament apa	Ø63-110 8M Negoiu, 151		1	2006	4,520.14	644.57	5,164.71	Proprietatea Municipiului Făgăraș
1522	1.8.7.	Racord canal	Ø200 8M Negoiu, 151		1	2006	4,520.14	644.57	5,164.71	Proprietatea Municipiului Făgăraș
1523	1.8.6.	Bransament apa	Ø32 10M Scolii, 28		1	2006	621.34	88.60	709.94	Proprietatea Municipiului Făgăraș
1524	1.8.6.	Bransament apa	Ø40 50M T Vladimirescu, 80		1	2006	6,042.55	861.66	6,904.21	Proprietatea Municipiului Făgăraș
1525	1.8.6.	Bransament apa	Ø32 8M M Viteazu, 28		1	2006	1,144.02	163.13	1,307.15	Proprietatea Municipiului Făgăraș
1526	1.8.7.	Canaliz.pluviala	Ø315 210M Tudor Vladimirescu, 80		1	2006	25,359.89	3,616.32	28,976.21	Proprietatea Municipiului Făgăraș
1527	1.8.7.	Racord canal	Ø200 89M Tudor Vladimirescu, 80		1	2006	16,110.54	2,297.36	18,407.90	Proprietatea Municipiului Făgăraș
1528	1.8.6.	Bransament apa	Ø32 3.25M Dr. Ioan Senchea, 132		1	2006	417.27	59.50	476.77	Proprietatea Municipiului Făgăraș
1529	1.8.7.	Racord canal	Ø110 3.25M Dr. Ioan Senchea, 132		1	2006	432.88	61.72	494.60	Proprietatea Municipiului Făgăraș
1530	1.8.6.	Bransament apa	Ø32 7M Mihai Viteazu, 3		1	2006	1,516.52	216.25	1,732.77	Proprietatea Municipiului Făgăraș
1531	1.8.6.	Bransament apa	Ø50 160M Tabacari (Casa Armatei, FN)		1	2006	38,852.58	5,540.37	44,392.95	Proprietatea Municipiului Făgăraș
1532	1.8.6.	Bransament apa	Ø32 27M Cetatii, 38		1	2007	2,880.71	410.78	3,291.49	Proprietatea Municipiului Făgăraș
1533	1.8.6.	Bransament apa	Ø90 11M Negiu, 157		1	2007	3,344.59	476.93	3,821.52	Proprietatea Municipiului Făgăraș
1534	1.8.7.	Racord canal	Ø200 11M Negiu, 157		1	2007	3,344.59	476.93	3,821.52	Proprietatea Municipiului Făgăraș
1535	1.8.7.	Racord canal	Ø110 26M Mircea Eliade, 19		1	2007	7,442.87	1,061.35	8,504.22	Proprietatea Municipiului Făgăraș
1536	1.8.6.	Bransament apa	Ø50 10M Negoiu, 1		1	2007	9,549.86	1,361.81	10,911.67	Proprietatea Municipiului Făgăraș
1537	1.8.7.	Racord canal	Ø110 15.5M Negoiu,46		1	2007	6,565.53	936.24	7,501.77	Proprietatea Municipiului Făgăraș

0	1	2	3	4	5	6	7	8	9	10
1538	1.8.6.	Bransament apa	Ø25 30M Plopului, bl. 6 A		1	2007	523.64	74.67	598.31	Proprietatea Municipiului Făgăraș
1539	1.8.6.	Bransament apa	Ø40 16M Doamna Stanca, 25		1	2007	3,365.85	479.97	3,845.82	Proprietatea Municipiului Făgăraș
1540	1.8.6.	Bransament apa	Ø110-160 23M Soseaua Combinatului, 12		1	2007	16,975.45	2,420.69	19,396.14	Proprietatea Municipiului Făgăraș
1541	1.8.6.	Bransament apa	Ø32 4M Livezii 41-43		1	2007	3,735.95	532.74	4,268.69	Proprietatea Municipiului Făgăraș
1542	1.8.6.	Bransament apa	Ø32 21M Tudor Vladimirescu, 14		1	2007	2,394.36	341.43	2,735.79	Proprietatea Municipiului Făgăraș
1543	1.8.6.	Bransament apa	Ø32 12M Plopului, bloc 6A		1	2007	1,141.24	162.74	1,303.98	Proprietatea Municipiului Făgăraș
1544	1.8.6.	Bransament apa	Ø32 35M Oxigenului, 2		1	2007	5,981.10	852.90	6,834.00	Proprietatea Municipiului Făgăraș
1545	1.8.6.	Retea stradala apa	Ø200 820M Colonia Combinat		1	2007	62,047.50	8,847.97	70,895.47	Proprietatea Municipiului Făgăraș
1546	1.8.6.	Bransament apa	Ø32-50 15M Vasile Alecsandri, 20		1	2007	1,709.09	243.71	1,952.80	Proprietatea Municipiului Făgăraș
1547	1.8.6.	Bransament apa	Ø25-32 Ø75-110 91M Ileni, 1		1	2007	10,840.30	1,545.82	12,386.12	Proprietatea Municipiului Făgăraș
1548	1.8.6.	Bransament apa	Ø50 35M Plopului, bloc 12		1	2007	4,545.58	648.19	5,193.77	Proprietatea Municipiului Făgăraș
1549	1.8.6.	Bransament apa	Ø90 155M Negoiu, 157		1	2008	22,384.73	3,192.06	25,576.79	Proprietatea Municipiului Făgăraș
1550	1.8.7.	Racord canaliz. Pluviala	Ø90 155M Negoiu, 157		1	2008	22,383.67	3,191.91	25,575.58	Proprietatea Municipiului Făgăraș
1551	1.8.6.	Bransament apa	Ø63 Negoiu, 147		1	2008	5,851.48	834.42	6,685.90	Proprietatea Municipiului Făgăraș
1552	1.8.6.	Bransament apa	Ø32 2.5M Nicovalei, 15 A		1	2008	763.60	108.88	872.48	Proprietatea Municipiului Făgăraș
1553	1.8.7.	Racord canal	Ø110 2.5M Nicovalei, 15 A		1	2008	763.61	108.89	872.50	Proprietatea Municipiului Făgăraș
							17.957.842.24	1.751.013.59	19.708.855.83	



**HOTĂRÂREA nr.251
din data de 28 iulie 2022**

-privind integrarea și atestarea apartenenței la domeniul public al Municipiului Făgăraș a bunurilor rezultate din investiții și lucrări în infrastructura de alimentare cu apă și canalizare executate și finalizate pe domeniul public al Municipiului Făgăraș, executate în perioada 2017-2021, precum și completarea Inventarului bunurilor ce aparțin domeniului public al Municipiului Făgăraș

**CONSILIUL LOCAL AL MUNICIPIULUI FĂGĂRAȘ
întrunit în ședință ordinară,**

Având în vedere Raportul compartimentului de specialitate nr. 44244/14.07.2022 precum și Referatul de aprobare nr. 44244/1/14.07.2022 privind integrarea și atestarea apartenenței la domeniul public al Municipiului Făgăraș a bunurilor rezultate din investiții și lucrări în infrastructura de alimentare cu apă și canalizare executate și finalizate pe domeniul public al Municipiului Făgăraș, executate în perioada 2017-2021, precum și completarea Inventarului bunurilor ce aparțin domeniului public al Municipiului Făgăraș,

Văzând avizul favorabil al Comisiei de studii, prognoze economico-sociale, buget finanțe și administrarea domeniului public și privat al municipiului, al Comisiei de organizare și dezvoltare urbanistică, realizarea lucrărilor publice, protecția mediului înconjurător, conservarea monumentelor istorice și de arhitectură, precum și al Comisiei pentru servicii publice, pentru comerț și agricultură,

Ținând seama de prevederile OUG nr. 198/2005 privind constituirea, alimentarea și utilizarea Fondului de întreținere, înlocuire și dezvoltare pentru proiectele de dezvoltare a infrastructurii serviciilor publice care beneficiază de asistență financiară nerambursabilă din partea Uniunii Europene, cu modificările și completările ulterioare, ale Legii nr. 241/2006 a serviciului de alimentare cu apă și canalizare, republicată cu modificările și completările ulterioare, Legea nr. 51/2006 a serviciilor comunitare de utilități publice, republicată cu modificările și completările ulterioare, ale Contractului de delegare a gestiunii serviciilor de alimentare cu apă și canalizare nr. 9/2009, precum și de Adresa înregistrată la Municipiul Făgăraș sub nr. 32323/31.03.2021 prin care au fost înaintate procesele verbale încheiate la terminarea lucrărilor realizate în Municipiul Făgăraș în perioada 2017-2021 conform Contractului de delegare nr. 9/2009 și a Actului adițional nr. 83/2018 la Contractul de delegare,

În temeiul art. 129, alin. 2, lit. c și alin. 7, lit. a, art. 139, alin. 3, lit. g, art. 196, alin. 1, lit. a, art. 197, art. 198, alin. 1 și alin. 2, art. 243, alin. 1, lit. a, art. 286, alin. 4, art. 287, lit. b, art. 296, alin. 2 și Anexa nr. 4, pct. 4 din OUG nr. 57/2019 privind Codul Administrativ, cu modificările și completările ulterioare,

HOTĂRĂȘTE:

Art.1. Se revocă HCL nr. 315/21.12.2021.

Art.2. Se aprobă integrarea, atât cantitativ cât și valoric, a bunurilor rezultate din investiții și lucrări în infrastructura de alimentare cu apă și canalizare executate și finalizate pe domeniul public al Municipiului Făgăraș, în perioada 2017-2021, în evidențele domeniului public al Municipiului Făgăraș, bunuri cuprinse în Anexa ce face parte integrantă din prezenta hotărâre.

Art.3. Se atestă apartenența la domeniul public al Municipiului Făgăraș a bunurilor, atât cantitativ cât și valoric, rezultate din investiții și lucrări în infrastructura de alimentare cu apă și canalizare, executate și finalizate pe domeniul public al Municipiului Făgăraș, în perioada 2017-2021, Anexa nr. 44154/13.07.2022 parte integrantă la prezenta hotărâre

Art.4. Se aprobă completarea inventarului centralizat al domeniului public al Municipiului Făgăraș atât din punct de vedere al evidenței bunurilor cuprinse în Anexa nr. 44154/13.07.2022 parte integrantă la prezenta hotărâre, cât și cu valoarea acestora.

Art.5. Cu ducerea la îndeplinire a prevederilor prezentei hotărâri, se încredințează Primarul Municipiului Făgăraș, prin Birou Cadastru, evidență patrimoniu și Direcția Buget-Finanțe.

**PREȘEDINTE DE ȘEDINȚĂ,
BUTUNOIU NICOLAIE**

**CONTRASEMNEAZĂ,
Ptr.Secretar general,
Jr.CAMELIA CRIȘAN**



Hotărârea s-a adoptat cu **15 voturi pentru.**

Consilieri in functie - 16

Consilieri prezenti - 15

Prezenta hotărâre se comunică:

- 1ex. Dosar ședință
- 1ex. Colecție
- 1ex. Prefectură
- 1ex. Primar
- 1ex. Secretar general
- 1ex. Afișare
- 1ex. Birou Cadastru, evidență patrimoniu
- 1ex. Direcția Buget-Finanțe
- 1ex. Arhitect-șef
- 1ex. Compartiment Relații cu Publicul, Arhivă

Cod: F-50



ROMÂNIA
JUDEȚUL BRAȘOV

MUNICIPIUL FĂGĂRAȘ

Strada Republicii, Nr. 3, 505200, Tel: 0040368 402 949, Fax: 0040368 402 805
Web: www.primaria-fagaras.ro, Email: secretariat@primaria-fagaras.ro



MUNICIPIUL FAGARAȘ

Nr. 44/54

Ziua 13 Luna 07 Anul 2022

**TABEL CU INVESTITIILE
SI LUCRARILE DE APA- CANAL**

executate de UAT Fagaras

ANEXA LA HCL. NR. 251/2022.

VIZAT,

PRIMAR


Gheorghe Sucaciu

GS



Nr.crt.	Denumire lucrare	Tip lucrare	Executant	Tip retea	Cod clasificare	Observatii Valori cu TVA -
0	1	2	3	4	5	6
1	Extindere retea canalizare menajera str. Salcamului AC 11 din 14.02.2020	Retea canalizare – investitie -2020- PV receptie 53.280 din 19.11.2020	UAT Fagaras garantie 36 luni	Retea canalizare si racorduri Teava PVC Dn = 200 mm, l= 292 ml. Camin record DN400 h= 1,5 ml. 17 racorduri, Camin vizitare DN =1000 mm, buc= 8	1.8.7.	306.376,84 <i>Nu imasanta.</i> <i>2107510161</i>

306 376,84

2	Extindere retea canalizare menajera str. Forjei AC 72 din 19.11.2019	Re canalizare – restitie -2020- PV receptie 2369 din 22.01.2021	UAT Fagaras garantie 36 luni	Rete canalizare si .corduri Teava PVC Dn = 160 mm, l= 120 ml. Camin record DN400 h= 1,5 ml. 14 racorduri, colector PVC Dn= 250mm, l= 140ml. Camin vizitare Dn 1000 mm, buc. =3 STATIE POMPARE buc. 1, buc. pompe nr. buc.= 2 ,teava refulare DN 50 mm,l= 50 ml.. si bransament electric	1.8.7.	278.449,32 259.864,86 lei Nr Inm. . 210751002
3	Retea apa si bransamente str.Salcamului et . II	Retea apa -2020- Surse proprii PV receptie 52.412 din 10.11.2020	UAT Fagaras garantie 24 luni	Retea apa si bransamente Teava PE 100 Dn=63 mm, l=160 ml. Camin bransament DN= 500 , h= 1,20 m Bransamente 19 buc	1.8.6	144.626,79 lei Nr Inm 2107510165 
4	Retea apa si bransamente str.Salcamului Surse proprii	Retea apa -2020- Surse proprii PV receptie 32.441 din 06.05.2020	UAT Fagaras garantie 24 luni	Retea apa si bransamente Teava PE 100 Dn=63 mm, l=200 ml. Camin bransament DN= 500 , h= 1,20 m Bransamente 5 buc	1.8.6	144.424,84 lei Nr. 2107510165
5	Retea apa si canalizare str.Podului – Libertatii	Retea apa – surse proprii -20120- PV receptie 32.351 din	UAT Fagaras garantie 24 luni	Retea apa si bransamente Teava PE 100, Dn =	1.8.6	108.168,16 lei

575.669.11

		3.05.2020		63 . l= 272 ml. Camion apometru =3 buc. Bransamente buc=3 Rtea canalizare Teava PVC Dn 200,l=88 ml. Record canalizare 2 buc. Camin canalizare Dn 400 buc =2 Camin vizitare 1 buc.		
6	Extindere retea canalizare menajera sos. Combinatului surse proprii	Retea canalizare - 2017 PV receptie 35.237 din 17.11.2017	UAT Fagaras garantie 24 luni	Teava canalizare PVC, Dn 250 L= 23 ml. Camin vizitare =1 buc. H= 2,50 m	1.8.7.	7.904,90 lei
7	Extindere canalizare in municipiul Fagaras ,judetul Brasov	Retea canalizare 2020 2021 PV receptie nr. 47.230 din 06.08.2021 Str. Salcamului si sos Hurezului	UAT Fagaras PNDL II garantie 36 luni	Conducte PVC SN8 Dn 250 -2451,70ml Camine de vizitare buc. 57 Colectoare de canalizare sub presiune 453,60 ml.	1.8.7	4.888.004,49
	A- extindere retea canalizare Salcamului	PV receptie nr. 47.230 din 06.08.2021 Str. Salcamului si sos Hurezului		Retea canalizare		2.665.301,22
	B- extindere retea canalizare Soseaua Hurezului	PV receptie nr. 47.230 din 06.08.2021 Str. Salcamului si sos Hurezului		Retea canalizare		2.222.703,27

Nr inv
2107510166

Nr inv
2107510167





Nr inv
2107510103

Nr inv
210.7510104

4.895.709,39

8	Montare guri scurgere si aducere la cota camine	PV nr. 35.075 din 03.06.2020	UAT Fagaras garantie 24 luni	15 guri scurgere cu reseaua aferenta	1.8.7	99.170,03lei
9	Extindere si reabilitare retelelor de alimentare cu apa si canalizare din localitatea Fagaras CL 11	Retea apa si canalizare -investitii PV 1527 din 19.07.2017	APA CANAL SIBIU garantie 24	Conform dosar	1.8.6. 1.8.7.	43.842.294,91 lei 36.842.264,63 lei fara TVA Nr. inv. 21075/10/41
10	Reabilitare captare si aductiune apa mun. Fagaras CL 10	Adresa nr. 80 /10.05.2022 de la ADI APA Sibiu	Suplimentare CL 10	Retea apa	1.8.6	604.391,50 Nr. inv. 1554 44.54 25

Nr.crt.	Funcția/ compartimentul	Nume si prenume	Data	Semnatura
1	Sef serviciu / Serviciul investitii , implementare proiecte de finantare	Bica Adrian	07.04.2022	
2	Consilier tehnic / Serviciul investitii , implementare proiecte de finantare	Stelea Radu Dan	07.04.2022	

~~50 323.811,78~~

50 323.811,78





ROMÂNIA
JUDEȚUL BRAȘOV



MUNICIPIUL FĂGĂRAȘ

Strada Republicii, Nr. 3, 505200, Tel: 0040368 402 949, Fax: 0040368 402 805
Web: www.primaria-fagaras.ro, Email: secretariat@primaria-fagaras.ro

Nr.52938/26.09.2022

ERATA

la proiectul HCL privind modificarea și completarea Anexei nr.3 la Contractul de delegare a gestiunii serviciilor de alimentare cu apă și canalizare nr. 9/2009 ca urmare a reevaluării unor bunuri proprietate publică și privată a Municipiului Făgăraș, precum și predarea unor bunuri rezultate din investiții și lucrări în infrastructura de alimentare cu apă și canalizare executate și finalizate pe domeniul public al municipiului Făgăraș , cu încheierea actului adițional în acest sens

1. Referitor la pozițiile 157,159,183, 498, 647, 648, 649, 650 din Anexa nr.3 la prezentul proiect de Hotărare:

In loc de:

Nr. crt	Codul de clasificatie	Denumirea bunului	Elemente de identificare	Stocuri		Anul dobândirii sau, după caz, al dării în folosință	Valoare la 01.12.2021	Diferenta din reevaluare	Valoare de inventar la 31.12.2021	Situția juridică actuală
				Faptic	Scriptic					
157	1.8.6.	Rețea apă	Cv. Combinat Chimic Bl. 1; 2 Ø59=265m; Ø219=890m	1	1	1984	175,522.14	24,979.45	200,501.59	Proprietate Mun. Făgăraș
159	1.8.6.	Rețea apă	Cv. Tăbăcari Ø219=170m	1	1	1986	11,181.77	1,584.52	12,766.29	Proprietate Mun. Făgăraș
183	1.8.6.	Rețea apă	Str. Negoiu Ø200=34m; 4 cămine; 3 cămine armături	1	1	1956	485,059.22	0.00	485,059.22	Proprietate Mun. Făgăraș
498	1.8.7.	Rețea canalizare	Cv. Teiului Ø200=15m	1	1	1988	1,869.07	266.51	2,135.58	Proprietate Municipiul Făgăraș
647	1.8.7.	Racord canal	Str. Cânepii	1	1	1973	231.70	32.94	264.64	Proprietate Municipiul Făgăraș
648	1.8.7.	Racord canal	Str. Titu Perția	1	1	1973	231.70	32.94	264.64	Proprietate Municipiul Făgăraș
649	1.8.7.	Racord canal	Str. Zorelelor	1	1	1973	231.70	32.94	264.64	Proprietate Municipiul Făgăraș
650	1.8.7.	Racord canal	Str. Magnoliei	1	1	1973	231.70	32.94	264.64	Proprietate Municipiul Făgăraș

Se va citi corect:

Nr. crt	Codul de clasificatie	Denumirea bunului	Elemente de identificare	Stocuri		Anul dobândirii sau, după caz, al dării în folosință	Valoare la 01.12.2021	Diferenta din reevaluare	Valoare de inventar la 31.12.2021	Situatia juridică actuală
				Faptic	Scriptic					
157	1.8.6.	Rețea apă	Cv. Combinat Chimic Bl. 1; 2 Ø59=265m;Ø219=890m		1	1984	175,522.14	25,029.45	200,551.59	Proprietate Mun. Făgăraș
159	1.8.6.	Rețea apă	Cv. Tăbăcari Ø219=170m		1	1986	11,181.77	1,594.52	12,776.29	Proprietate Mun. Făgăraș
183	1.8.6.	Rețea apă	Str. Negoii Ø200=34m; 4 cămine; 3 cămine armături		1	1956	618.27	0.00	618.27	Proprietate Mun. Făgăraș
183	1.8.6.	Rețea apă	Str. Negoii Ø200=34m; 4 cămine; 3 cămine armături- investitie 2017		1	2017	484,440.95	100,909.05	585,350.00	Proprietate Mun. Făgăraș
498	1.8.7.	Rețea canalizare	Cv. Teiului Ø200=15m		1	1988	1,869.07	266.52	2,135.59	Proprietate Municipiul Făgăraș
647	1.8.7.	Racord canal	Str. Cânepii		1	1973	231.70	33.04	264.74	Proprietate Municipiul Făgăraș
648	1.8.7.	Racord canal	Str. Titu Perția		1	1973	231.70	33.04	264.74	Proprietate Municipiul Făgăraș
649	1.8.7.	Racord canal	Str. Zorelelor		1	1973	231.70	33.04	264.74	Proprietate Municipiul Făgăraș
650	1.8.7.	Racord canal	Str. Magnoliei		1	1973	231.70	33.04	264.74	Proprietate Municipiul Făgăraș

2. Valoarea totala a coloanei - Diferenta din reevaluare -in loc de "1.715.013,59 lei" se va citi corect "1.851.983,05 lei"


3. Art. 4 din proiectul de hotarare ” **Art.4.** – Se aprobă actualizarea Anexei nr. 3 – Lista bunurilor din domeniul public și privat al municipiului Făgăraș la Contractul de delegare a gestiunii serviciilor de alimentare cu apă și canalizare nr. 9/2009, bunuri concesionate către SC Apă Canal Sibiu SA, ca urmare a reevaluării unor bunuri proprietate publică și privată a Municipiului Făgăraș cu suma de 1.751.013,59 lei, conform **Anexei nr. 3** parte integrantă din prezenta hotărâre.”

Se va citi corect ” Art.4. – Se aprobă actualizarea Anexei nr. 3 – Lista bunurilor din domeniul public și privat al municipiului Făgăraș la Contractul de delegare a gestiunii serviciilor de alimentare cu apă și canalizare nr. 9/2009, bunuri concesionate către SC Apă Canal Sibiu SA, ca urmare a reevaluării unor bunuri proprietate publică și privată a Municipiului Făgăraș cu suma de 1.851.983,05 lei, conform **Anexei nr. 3** parte integrantă din prezenta hotărâre.”

4. Art 5 din proiectul de hotarare ” **Art.5.** – Valoarea concesiunii se suplimentează cu suma de 7.629.938,35 lei, urmând a se încheia un proces-verbal de predare-primire a formei actualizate a Anexei nr. 3 la Contractul de delegare a gestiunii serviciilor de alimentare cu apă și canalizare nr. 9/2009.”

Se va citi corect ” Art.5. – Valoarea concesiunii se suplimentează cu suma de 7.528.968,93 lei, urmând a se încheia un proces-verbal de predare-primire a formei actualizate a Anexei nr. 3 la Contractul de delegare a gestiunii serviciilor de alimentare cu apă și canalizare nr. 9/2009.”

Se anexeaza prezentei Anexa nr.3 formatul valabil.

Nr. Crt.	Nume/Prenume	Functia	Data	Semnatura
1	Boer Liliana	Arhitect Sef	26.09.2022	
2	Hârtoagă Ioana	Şef Serviciu Utilităţi Publice	26.09.2022	
3	Bica Manuela	Şef Biroul economic –financiar	26.09.2022	

A mea 3 le
HCL

Reevaluare 2021 pozitii apa canal

Nr crt	Codul de clasificatie	Denumirea bunului	Elemente de identificare	Stocuri		Anul dobândirii sau, după caz, al dării în folosință	Valoare la 01.12.2021	Diferenta din reevaluare	Valoare de inventar la 31.12.2021	Situatia juridică actuală
				Faptic	Scriptic					
0	1	2	3	4	5	6	7	8	9	10
147	1.8.6.	Rețea apă	Cv. Tudor Vladimirescu Ø168=50m		1	1977	1,946.23	0.00	1,946.23	Proprietate Mun. Făgăraș
148	1.8.6.	Rețea apă	Cv. Negoiu		1	1968	794.91	0.00	794.91	Proprietate Mun. Făgăraș
149	1.8.6.	Rețea apă	Cv. Tudor Vladimirescu Ø168=30m; Ø150=19m; 4 cămine vane		1	1977	3,620.24	0.00	3,620.24	Proprietate Mun. Făgăraș
150	1.8.6.	Rețea apă	Cv. Zona Gării Ø168=215m; Ø73=12m; Ø275=60m; Ø150=15m; țeavă ½ = 45m		1	1977	6,120.82	0.00	6,120.82	Proprietate Mun. Făgăraș
151	1.8.6.	Rețea apă	Cv. Vasile Alecsandri Ø168=510m		1	1979	399.05	0.00	399.05	Proprietate Mun. Făgăraș
152	1.8.6.	Rețea apă	Cv. Zona Berivoi Ø325=375m; Ø419=173m; Ø168=820m Ø24=150m		1	1979	80,317.49	0.00	80,317.49	Proprietate Mun. Făgăraș
153	1.8.6.	Rețea apă	Galați Ø108=400m; 4 țoli=153m		1	1964	192.64	0.00	192.64	Proprietate Mun. Făgăraș
154	1.8.6.	Rețea apă	Cv. B-dul Unirii Ø159=372m; Ø200=605m; Ø325=565m; Ø76=24m		1	1981	98,224.15	0.00	98,224.15	Proprietate Mun. Făgăraș
155	1.8.6.	Rețea apă	Școlii-Octavian Paler-N. Bălcescu Ø500		1	1981	256,853.81	0.00	256,853.81	Proprietate Mun. Făgăraș
156	1.8.6.	Rețea apă azbociment	Cv. Teiului		1	1983	19,704.66	2,809.88	22,514.54	Proprietate Mun. Făgăraș
157	1.8.6.	Rețea apă	Cv. Combinat Chemic Bl. 1; 2 Ø59=265m; Ø219=890m		1	1984	175,522.14	25,029.45	200,551.59	Proprietate Mun. Făgăraș
158	1.8.6.	Rețea apă	Cv. Teiului Ø73=12m; Ø159=126m; Ø219=40m		1	1986	3,705.62	528.42	4,234.04	Proprietate Mun. Făgăraș
159	1.8.6.	Rețea apă	Cv. Tăbăcari Ø219=170m		1	1986	11,181.77	1,594.52	12,776.29	Proprietate Mun. Făgăraș
160	1.8.6.	Rețea apă	Cv. Teiului Ø159=70m		1	1986	5,674.56	809.19	6,483.75	Proprietate Mun. Făgăraș
161	1.8.6.	Rețea apă	Cv. Combinat Chemic - Sere Ø159=333m; Ø219=70m		1	1986	8,937.21	1,274.44	10,211.65	Proprietate Mun. Făgăraș
162	1.8.6.	Rețea apă	Cv. Tăbăcari Ø273=24m; Ø219=90m; Ø406=446m		1	1986	97,937.49	13,965.88	111,903.37	Proprietate Mun. Făgăraș
163	1.8.6.	Rețea apă	Cv. Teiului ½=25m; 2 țoli = 8m; Ø63=20m P.V.C.=15m		1	1986	1,105.34	157.62	1,262.96	Proprietate Mun. Făgăraș
164	1.8.6.	Rețea apă	Cv. B-dul Unirii Ø89=12m; Ø219=226m; Ø300=310m; 2 țoli = 36m; 3 țoli = 24m		1	1986	58,431.38	8,332.31	66,763.69	Proprietate Mun. Făgăraș
165	1.8.6.	Rețea apă	Cv. Tăbăcari Ø159=170m; Ø521=208m; Ø273=66m; Ø406=114m		1	1986	89,763.64	12,800.29	102,563.93	Proprietate Mun. Făgăraș

0	1	2	3	4	5	6	7	8	9	10
166	1.8.6.	Rețea apă	Cv. Titu Perția Ø159=160m		1	1986	7,118.31	1,015.07	8,133.38	Proprietate Mun. Făgăraș
167	1.8.6.	Rețea apă	Cv. B-dul Unirii - Dna. Stanca Ø159=50m; Ø159=56m; 1 țol = 110m; 2 țoli = 11m		1	1986	10,223.29	1,457.84	11,681.13	Proprietate Mun. Făgăraș
168	1.8.6.	Rețea apă - cămine	Cv. Teiului 13 cămine		1	1987	19,264.03	2,747.05	22,011.08	Proprietate Mun. Făgăraș
169	1.8.6.	Rețea apă	Cv. Tăbăcari - Bloc 5 Ø219=115m		1	1987	8,908.49	1,270.35	10,178.84	Proprietate Mun. Făgăraș
170	1.8.6.	Rețea apă	Cv. Tăbăcari - Bloc 23A 1 țol = 48m; 2 țoli = 11m		1	1987	5,185.07	739.39	5,924.46	Proprietate Mun. Făgăraș
171	1.8.6.	Rețea apă	Cv. Titu Perția Ø158=66m		1	1988	4,939.34	704.34	5,643.68	Proprietate Mun. Făgăraș
172	1.8.6.	Rețea apă	Cv. Titu Perția Ø168=62m		1	1988	14,794.88	2,109.74	16,904.62	Proprietate Mun. Făgăraș
173	1.8.6.	Rețea apă	Cv. Câmpului Ø150=689m; Ø200=8m; Ø250=146m; Ø80=8m; 1 țol = 270m		1	1988	92,501.11	13,190.65	105,691.76	Proprietate Mun. Făgăraș
174	1.8.6.	Rețea apă - cămine	Cv. Tăbăcari 2 cămine vane		1	1988	7,692.46	1,096.94	8,789.40	Proprietate Mun. Făgăraș
175	1.8.6.	Rețea apă	Cv. B-dul Unirii - D-na Stanca Ø325=188m		1	1989	111,942.11	15,962.94	127,905.05	Proprietate Mun. Făgăraș
176	1.8.6.	Rețea apă - cămine	Cv. Teiului - 13 Decembrie Ø159=115m		1	1989	5,149.27	734.28	5,883.55	Proprietate Mun. Făgăraș
177	1.8.6.	Rețea apă	Cv. B-dul Unirii Ø500=372m; Ø219=363m; Ø159=145m		1	1989	180,927.52	25,800.26	206,727.78	Proprietate Mun. Făgăraș
178	1.8.6.	Rețea apă	Cv. B-dul Unirii Ø159=115m		1	1989	9,810.45	1,398.97	11,209.42	Proprietate Mun. Făgăraș
179	1.8.6.	Rețea apă	Cv. Câmpului Teavă = 150m		1	1989	35,972.31	5,129.65	41,101.96	Proprietate Mun. Făgăraș
180	1.8.6.	Rețea apă	Cv. Câmpului Ø273=68m; Ø159=46m		1	1992	1,487.21	212.07	1,699.28	Proprietate Mun. Făgăraș
181	1.8.6.	Rețea apă	Cv. Vasile Alecsandri Ø150=350m; Ø100=80m; 1 cămin		1	1968	193.33	0.00	193.33	Proprietate Mun. Făgăraș
182	1.8.6.	Rețea apă	Str. Titu Perția Ø150=550m; 2 cămine; 2 cămine armături		1	1959	235.65	0.00	235.65	Proprietate Mun. Făgăraș
183	1.8.6.	Rețea apă	Str. Negoiu Ø200=34m; 4 cămine; 3 cămine armături		1	1956	618.27	0.00	618.27	Proprietate Mun. Făgăraș
183	1.8.6.	Rețea apă	Str. Negoiu Ø200=34m; 4 cămine; 3 cămine armături- investiție 2017		1	2017	484,440.95	100,909.05	585,350.00	Proprietate Mun. Făgăraș
184	1.8.6.	Rețea apă	Colonie Combinat Ø150=346m; Ø200=496m; Ø100=1332m; Ø80=272m; Ø50=41m; 17 cămine armături		1	1949	1,209.82	0.00	1,209.82	Proprietate Mun. Făgăraș
185	1.8.6.	Rețea apă	Str. Morii Ø150=230m; 1 cămin armături		1	1959	98.51	0.00	98.51	Proprietate Mun. Făgăraș
186	1.8.6.	Rețea apă	Str. George Coșbuc Ø150=520m		1	1959	215.94	0.00	215.94	Proprietate Mun. Făgăraș
187	1.8.6.	Rețea apă	Str. Vasile Alecsandri Ø150=250m; 1 cămin; 2 vane; 1 cămin armături		1	1956	126.93	0.00	126.93	Proprietate Mun. Făgăraș
188	1.8.6.	Rețea apă	Str. Codru Drăgușan Ø150=230m		1	1959	88.69	0.00	88.69	Proprietate Mun. Făgăraș
189	1.8.6.	Rețea apă	Str. 13 Decembrie Ø150=800m; 3 cămine; 1 cămin armături		1	1956	385.86	0.00	385.86	Proprietate Mun. Făgăraș
190	1.8.6.	Rețea apă	Str. Nicolae Bălcescu Ø150=112m; Ø100=104m;		1	1960	40.80	0.00	40.80	Proprietate Mun. Făgăraș

0	1	2	3	4	5	6	7	8	9	10
191	1.8.6.	Rețea apă	Str. Parcului Ø200=600m; 1 cămin; 1 cămin armături		1	1956	329.25	0.00	329.25	Proprietate Mun. Făgăraș
192	1.8.6.	Rețea apă	Str. I.M.Klein Ø150=350m; 2 vane; 2 cămine armături		1	1958	177.76	0.00	177.76	Proprietate Mun. Făgăraș
193	1.8.6.	Rețea apă	Str. Școlii Ø150=360m; 1 cămin; 1 cămin armături		1	1956	152.02	0.00	152.02	Proprietate Mun. Făgăraș
194	1.8.6.	Rețea apă	Str. Libertății Ø150=350m; 2 cămine; 2 vane 2 cămine armături		1	1959	160.56	0.00	160.56	Proprietate Mun. Făgăraș
195	1.8.6.	Rețea apă	Str. Tăbăcari Ø150=541m; 2 cămine; 2 cămine armături		1	1962	247.41	0.00	247.41	Proprietate Mun. Făgăraș
196	1.8.6.	Rețea apă	Str. Câmpului Ø150=670m; 1 vană; 1 cămin armături		1	1959	279.12	0.00	279.12	Proprietate Mun. Făgăraș
197	1.8.6.	Rețea apă	Str. Mihai Viteazu Ø150=1080m; 3cămine;4 vane 3 cămine armături		1	1958	462.53	0.00	462.53	Proprietate Mun. Făgăraș
198	1.8.6.	Rețea apă	Castel apă C.Ø.R. Ø200=203m; 1 cămin; 1 vană 6 cămine armături		1	1951	457.56	0.00	457.56	Proprietate Mun. Făgăraș
199	1.8.6.	Rețea apă	Cv. Blocuri Gară Ø150=141m; Ø100=874m; 1 cămin armături		1	1960	389.53	0.00	389.53	Proprietate Mun. Făgăraș
200	1.8.6.	Rețea apă	Cv. Blocuri Gară Ø200=220m; 1 cămin; 6 cămine armături		1	1960	251.37	0.00	251.37	Proprietate Mun. Făgăraș
201	1.8.6.	Rețea apă	Str. Doamna Stanca Ø200=12m; Ø100=568m; 2 cămine armături		1	1956	267.96	0.00	267.96	Proprietate Mun. Făgăraș
202	1.8.6.	Rețea apă	Str. I. C. Pop Ø150=80m; 7 cămine armături		1	1956	74.08	0.00	74.08	Proprietate Mun. Făgăraș
203	1.8.6.	Rețea apă	Str. Mihai Eminescu Ø150=190m		1	1959	85.65	0.00	85.65	Proprietate Mun. Făgăraș
204	1.8.6.	Rețea apă	Str. Tudor Vladimirescu Ø150=550m		1	1956	215.33	0.00	215.33	Proprietate Mun. Făgăraș
205	1.8.6.	Rețea apă	Combinat Chimic - Castel Ø200=1906m; 2 cămine		1	1960	18.55	0.00	18.55	Proprietate Mun. Făgăraș
206	1.8.6.	Rețea apă	Str. Republicii Ø100=400m; 4 cămine; 7 vane 4 cămine armături		1	1956	60.29	0.00	60.29	Proprietate Mun. Făgăraș
207	1.8.6.	Rețea apă	Stadion - Parc 1 Mai Ø70/76=18m; Ø82/89=48m; Ø92/102=32m; Ø100/108=312m		1	1963	79.94	0.00	79.94	Proprietate Mun. Făgăraș
208	1.8.6.	Rețea apă azbociment	Str. Lăcrămioarelor Ø150=195m		1	1967	25.33	0.00	25.33	Proprietate Mun. Făgăraș
209	1.8.6.	Rețea apă azbociment	Str. Toporașilor Ø150=4m; Ø100=169m; Ø80=4m		1	1967	6.86	0.00	6.86	Proprietate Mun. Făgăraș
210	1.8.6.	Rețea apă	Str. Mălinului Ø150=1m; Ø80=2m; tub azb. Ø100=207m		1	1967	6.04	0.00	6.04	Proprietate Mun. Făgăraș
211	1.8.6.	Rețea apă	Str. Cetății Ø100=271m; 2 vane		1	1967	14.10	0.00	14.10	Proprietate Mun. Făgăraș
212	1.8.6.	Rețea apă	Str. Oltului Ø100=382m		1	1967	29.97	0.00	29.97	Proprietate Mun. Făgăraș
213	1.8.6.	Rețea apă	I.I. Făgăraș 3 ² =280m; 2 ² =150m		1	1965	168.64	0.00	168.64	Proprietate Mun. Făgăraș
214	1.8.6.	Rețea apă	Str. Trandașirilor- D-na Stanca Ø80=168m; Ø100=208m		1	1968	51.00	0.00	51.00	Proprietate Mun. Făgăraș
215	1.8.6.	Rețea apă	Str. Crinului Ø100=165m		1	1968	18.30	0.00	18.30	Proprietate Mun. Făgăraș
216	1.8.6.	Rețea apă azbociment	Str. Trandașirilor-Magnoliei Ø100=828m; Ø30=14m; Ø15=12m		1	1968	75.40	0.00	75.40	Proprietate Mun. Făgăraș
217	1.8.6.	Rețea apă	Str. Ion Creangă-Negoiu Ø80=748m		1	1968	65.34	0.00	65.34	Proprietate Mun. Făgăraș
218	1.8.6.	Rețea apă	Str. Ion Creangă Ø50=30m		1	1968	5.73	0.00	5.73	Proprietate Mun. Făgăraș

0	1	2	3	4	5	6	7	8	9	10
219	1.8.6.	Rețea apă	Str. Miron Costin Ø80=40m; Ø50=55m		1	1968	9.10	0.00	9.10	Proprietate Mun. Făgăraș
220	1.8.6.	Rețea apă	Str. Ion Creangă Ø80=40m; Ø50=124m		1	1968	14.54	0.00	14.54	Proprietate Mun. Făgăraș
221	1.8.6.	Rețea apă	Str. Anton Pan Ø80=40m; Ø50=45m		1	1968	8.31	0.00	8.31	Proprietate Mun. Făgăraș
222	1.8.6.	Rețea apă azbociment	Str. Gladiolelor Ø100=98m; 1 vană		1	1964	0.97	0.00	0.97	Proprietate Mun. Făgăraș
223	1.8.6.	Rețea apă azbociment	Str. Bujorului Ø100=170m; 1 vană		1	1964	1.65	0.00	1.65	Proprietate Mun. Făgăraș
224	1.8.6.	Rețea apă	Str. Garoafelor Ø100=198m		1	1964	0.48	0.00	0.48	Proprietate Mun. Făgăraș
225	1.8.6.	Rețea apă azbociment	Str. Narciselor Ø150=790m; 4 vane; 3 cămine armături		1	1964	37.82	0.00	37.82	Proprietate Mun. Făgăraș
226	1.8.6.	Rețea apă azbociment	Str. Panseluțelor Ø100=170m; 1 vană		1	1964	1.65	0.00	1.65	Proprietate Mun. Făgăraș
227	1.8.6.	Rețea apă azbociment	Str. Magnoliei Ø150=288m; Ø100=265m; 6 vane; 2 cămine armături		1	1964	22.66	0.00	22.66	Proprietate Mun. Făgăraș
228	1.8.6.	Rețea apă azbociment	Str. Lalelelor Ø100=98m; 1 vană		1	1964	0.97	0.00	0.97	Proprietate Mun. Făgăraș
229	1.8.6.	Rețea apă azbociment	Str. Zorelelor Ø150=168m		1	1964	1.90	0.00	1.90	Proprietate Mun. Făgăraș
230	1.8.6.	Rețea apă	Subtraversare Ø150=553m; 3 vane; 3 cămine armături		1	1964	45.38	0.00	45.38	Proprietate Mun. Făgăraș
231	1.8.6.	Rețea apă	Str. Panseluțelor 3 ² =57m		1	1971	101.39	0.00	101.39	Proprietate Mun. Făgăraș
232	1.8.6.	Rețea apă	Cv. 13 Decembrie Ø133/4=148m; 9 cămine armături		1	1971	241.46	0.00	241.46	Proprietate Mun. Făgăraș
233	1.8.6.	Rețea apă	Str. Nicolae Bălcescu Ø100=104m		1	1960	1.28	0.00	1.28	Proprietate Mun. Făgăraș
234	1.8.6.	Rețea apă	Str. Mihai Eminescu Ø108=352m; Ø219/7=37m; Ø168/6=75m; Ø108/4=6m; 8 cămine armături		1	1971	410.71	0.00	410.71	Proprietate Mun. Făgăraș
235	1.8.6.	Rețea apă azbociment	Centru Oraș Ø250=942m; 5 cămine armături		1	1973	345.88	0.00	345.88	Proprietate Mun. Făgăraș
236	1.8.6.	Rețea apă	Centru Oraș Ø275=30m		1	1973	98.44	0.00	98.44	Proprietate Mun. Făgăraș
237	1.8.6.	Rețea apă azbociment	Oraș - Vest Ø250=1332m; Ø400=110m;		1	1973	939.67	0.00	939.67	Proprietate Mun. Făgăraș
238	1.8.6.	Rețea apă	Oraș - Vest Ø419=40m		1	1973	150.99	0.00	150.99	Proprietate Mun. Făgăraș
239	1.8.6.	Rețea apă azbociment	Str. Podului Ø150=340m; Ø200=95m; 2 cămine vizitare		1	1973	534.47	0.00	534.47	Proprietate Mun. Făgăraș
240	1.8.6.	Rețea apă	Str. Podului Ø219=55m; Ø160=55m		1	1973	139.87	0.00	139.87	Proprietate Mun. Făgăraș
241	1.8.6.	Rețea apă azbociment	Oraș - Est Ø250=2089m; Ø150=9m		1	1973	1,822.68	0.00	1,822.68	Proprietate Mun. Făgăraș
242	1.8.6.	Rețea apă	Oraș - Est Ø108=16m; Ø273=106m; Ø377=16m; Ø419=50m		1	1973	203.71	0.00	203.71	Proprietate Mun. Făgăraș
243	1.8.6.	Rețea apă azbociment	Cv. Tudor Vladimirescu Ø150=740m		1	1974	10,554.34	0.00	10,554.34	Proprietate Mun. Făgăraș
244	1.8.6.	Rețea apă	Cv. Tudor Vladimirescu Ø168=52m		1	1975	1,165.77	0.00	1,165.77	Proprietate Mun. Făgăraș
245	1.8.6.	Rețea apă azbociment	Cv. Tudor Vladimirescu Ø168=13m; Ø15=40m		1	1976	1,250.30	0.00	1,250.30	Proprietate Mun. Făgăraș

0	1	2	3	4	5	6	7	8	9	10
246	1.8.6.	Rețea apă	Cv. Zona Gării Ø168, Ø13 și2 ½²=513m; 10 cămine vizitare		1	1977	14,579.83	0.00	14,579.83	Proprietate Mun. Făgăraș
247	1.8.6.	Rețea apă arzociment	Cv. Tudor Vladimirescu Ø150=154m; Ø350=140m;		1	1977	4,225.17	0.00	4,225.17	Proprietate Mun. Făgăraș
248	1.8.6.	Rețea apă	Cv. Tăbăcari Ø219=66m; ½²=6m; 2²=10m		1	1988	14,621.56	2,085.03	16,706.59	Proprietate Mun. Făgăraș
249	1.8.6.	Rețea apă	Cv. Școlii Ø108=43m		1	1992	1,461.78	208.44	1,670.22	Proprietate Mun. Făgăraș
250	1.8.6.	Rețea apă	Cv. Câmpului 1²=60m; 11/4²=28m; 11/2²=31 2²=25m; Ø159=375m		1	1992	425,472.61	60,672.39	486,145.00	Proprietate Mun. Făgăraș
251	1.8.6.	Rețea apă	Cv. B-dul Unirii Ø159=420m; Ø133=110m; 2²=86m; 2 ½²=150m; 4²=120		1	1992	395,280.41	56,366.98	451,647.39	Proprietate Mun. Făgăraș
252	1.8.6.	Rețea apă	Cv. B-dul Unirii Ø150=126m		1	1992	19,932.90	2,842.43	22,775.33	Proprietate Mun. Făgăraș
253	1.8.6.	Rețea apă	Cv. B-dul Unirii Ø50=64m; Ø63=65m; Ø75=10m; 2 ½²=135m		1	1992	56,533.66	8,061.69	64,595.35	Proprietate Mun. Făgăraș
254	1.8.6.	Rețea apă	Cv. B-dul Unirii-D-na Stanca 1 ¼²=26m		1	1992	2,619.88	373.59	2,993.47	Proprietate Mun. Făgăraș
255	1.8.6.	Rețea apă	Cv. Tăbăcari 1A Ø150=95m		1	1992	13,976.72	1,993.08	15,969.80	Proprietate Mun. Făgăraș
256	1.8.6.	Rețea apă	Cv. Teiului - 13 Decembrie 1 ½²=167m; 2²=42m; 2 ½²=16m; 3²=215m		1	1992	26,368.29	3,760.11	30,128.40	Proprietate Mun. Făgăraș
257	1.8.6.	Deviere rețea apă	Cv. Teiului - 13 Decembrie		1	1992	1,765.47	251.75	2,017.22	Proprietate Mun. Făgăraș
258	1.8.6.	Rețea apă	Cv. Școlii 2²=44m; 2 ½²=30m; 1 ½²=12m; 3 cămine		1	1992	6,758.16	963.71	7,721.87	Proprietate Mun. Făgăraș
259	1.8.6.	Rețea apă	Cv. B-dul Unirii-D-na Stanca Ø168=46m		1	1992	5,695.11	812.12	6,507.23	Proprietate Mun. Făgăraș
260	1.8.6.	Rețea apă	Str. Garoafelor 98 m		1	1964	0.48	0.00	0.48	Proprietate Mun. Făgăraș
261	1.8.6.	Rețea apă	Cv. 13 Decembrie Bl. 13 Ø133/4 = 65m		1	1970	24.80	0.00	24.80	Proprietate Mun. Făgăraș
262	1.8.6.	Branșament apă	Str. George Coșbuc 6 branșamente		1	1970	24.69	0.00	24.69	Proprietate Mun. Făgăraș
263	1.8.6.	Branșament apă	Str. Vasile Alecsandri 4 branșamente		1	1970	16.46	0.00	16.46	Proprietate Mun. Făgăraș
264	1.8.6.	Branșament apă	Str. Codru Drăgușan 8 branșamente		1	1970	32.91	0.00	32.91	Proprietate Mun. Făgăraș
265	1.8.6.	Branșament apă	Str. 13 Decembrie 32 branșamente		1	1970	131.66	0.00	131.66	Proprietate Mun. Făgăraș
266	1.8.6.	Branșament apă	Str. Nicolae Bălcescu 14 branșamente		1	1970	57.60	0.00	57.60	Proprietate Mun. Făgăraș
267	1.8.6.	Branșament apă	Str. Parcului 10 branșamente		1	1970	41.14	0.00	41.14	Proprietate Mun. Făgăraș
268	1.8.6.	Branșament apă	Str. I.M.Klein 14 branșamente		1	1970	57.60	0.00	57.60	Proprietate Mun. Făgăraș
269	1.8.6.	Branșament apă	Str. Școlii 11 branșamente		1	1970	45.26	0.00	45.26	Proprietate Mun. Făgăraș
270	1.8.6.	Branșament apă	Str. Libertății 16 branșamente		1	1970	65.83	0.00	65.83	Proprietate Mun. Făgăraș
271	1.8.6.	Branșament apă	Str. Tăbăcari 5 branșamente		1	1970	20.57	0.00	20.57	Proprietate Mun. Făgăraș
272	1.8.6.	Branșament apă	Str. Câmpului 32 branșamente		1	1970	131.66	0.00	131.66	Proprietate Mun. Făgăraș

0	1	2	3	4	5	6	7	8	9	10
273	1.8.6.	Branșament apă	Str. Mihai Viteazu 17 branșamente		1	1970	69.94	0.00	69.94	Proprietate Mun. Făgăraș
274	1.8.6.	Branșament apă	Str. Doamna Stanca 32 branșamente		1	1970	131.66	0.00	131.66	Proprietate Mun. Făgăraș
275	1.8.6.	Branșament apă	Str. Octavian Paler 5 branșamente		1	1970	20.57	0.00	20.57	Proprietate Mun. Făgăraș
276	1.8.6.	Branșament apă	Str. Mihai Eminescu 12 branșamente		1	1970	49.37	0.00	49.37	Proprietate Mun. Făgăraș
277	1.8.6.	Branșament apă	Str. Republicii 5 branșamente		1	1970	20.57	0.00	20.57	Proprietate Mun. Făgăraș
278	1.8.6.	Branșament apă	Str. Dr. Ioan Șenchea 63 branșamente		1	1970	258.82	0.00	258.82	Proprietate Mun. Făgăraș
279	1.8.6.	Branșament apă	Str. Tudor Vladimirescu 8 branșamente		1	1970	32.91	0.00	32.91	Proprietate Mun. Făgăraș
280	1.8.6.	Branșament apă	Str. Lăcrămioarelor 22 branșamente		1	1970	90.51	0.00	90.51	Proprietate Mun. Făgăraș
281	1.8.6.	Branșament apă	Str. Toporașilor 5 branșamente		1	1970	20.57	0.00	20.57	Proprietate Mun. Făgăraș
282	1.8.6.	Branșament apă	Str. Mălinului 11 branșamente		1	1970	45.26	0.00	45.26	Proprietate Mun. Făgăraș
283	1.8.6.	Branșament apă	Str. Cetății 11 branșamente		1	1970	45.26	0.00	45.26	Proprietate Mun. Făgăraș
284	1.8.6.	Branșament apă	Str. Oltului 22 branșamente		1	1970	90.51	0.00	90.51	Proprietate Mun. Făgăraș
285	1.8.6.	Branșament apă	Str. Trandafirilor 29 branșamente		1	1970	119.31	0.00	119.31	Proprietate Mun. Făgăraș
286	1.8.6.	Branșament apă	Str. Ghioceilor 4 branșamente		1	1970	16.46	0.00	16.46	Proprietate Mun. Făgăraș
287	1.8.6.	Branșament apă	Str. Crinului 5 branșamente		1	1970	20.57	0.00	20.57	Proprietate Mun. Făgăraș
288	1.8.6.	Branșament apă	Str. Miron Costin 10 branșamente		1	1970	41.14	0.00	41.14	Proprietate Mun. Făgăraș
289	1.8.6.	Branșament apă	Str. Anton Pann 9 branșamente		1	1970	37.03	0.00	37.03	Proprietate Mun. Făgăraș
290	1.8.6.	Branșament apă	Str. Ion Creangă 18 branșamente		1	1970	74.06	0.00	74.06	Proprietate Mun. Făgăraș
291	1.8.6.	Branșament apă	Str. Gladiolelor 7 branșamente		1	1970	28.80	0.00	28.80	Proprietate Mun. Făgăraș
292	1.8.6.	Branșament apă	Str. Bujorului 9 branșamente		1	1970	37.03	0.00	37.03	Proprietate Mun. Făgăraș
293	1.8.6.	Branșament apă	Str. Garoafelor 6 branșamente		1	1970	24.69	0.00	24.69	Proprietate Mun. Făgăraș
294	1.8.6.	Branșament apă	Str. Narciselor 27 branșamente		1	1970	111.09	0.00	111.09	Proprietate Mun. Făgăraș
295	1.8.6.	Branșament apă	Str. Dr. Ioan Șenchea 9 branșamente		1	1970	37.03	0.00	37.03	Proprietate Mun. Făgăraș
296	1.8.6.	Branșament apă	Str. Panseluțelor 11 branșamente		1	1970	45.26	0.00	45.26	Proprietate Mun. Făgăraș
297	1.8.6.	Branșament apă	Str. Magnoliei 55 branșamente		1	1970	226.29	0.00	226.29	Proprietate Mun. Făgăraș
298	1.8.6.	Branșament apă	Str. Lalelelor 10 branșamente		1	1970	41.14	0.00	41.14	Proprietate Mun. Făgăraș
299	1.8.6.	Branșament apă	Str. Zorelelor 13 branșamente		1	1970	53.49	0.00	53.49	Proprietate Mun. Făgăraș
300	1.8.6.	Branșament apă	Str. Livezii 18 branșamente		1	1970	74.06	0.00	74.06	Proprietate Mun. Făgăraș

0	1	2	3	4	5	6	7	8	9	10
301	1.8.6.	Branșament apă	Str. Aron Pumnu 5 branșamente		1	1970	20.57	0.00	20.57	Proprietate Mun. Făgăraș
302	1.8.6.	Branșament apă	Str. Andrei Mureșan 40 branșamente (30b)?		1	1970	164.57	0.00	164.57	Proprietate Mun. Făgăraș
303	1.8.6.	Branșament apă	Cv. Tudor Vladimirescu		1	1977	45,683.77	0.00	45,683.77	Proprietate Mun. Făgăraș
304	1.8.6.	Branșament apă	Cv.13 Decembrie bl.2,3,5,6		1	1978	25,954.98	0.00	25,954.98	Proprietate Mun. Făgăraș
305	1.8.6.	Branșament apă	Cv.13 Decembrie C.T.		1	1978	14,568.18	0.00	14,568.18	Proprietate Mun. Făgăraș
306	1.8.6.	Branșament apă	Cv.13 Decembrie bl. C100		1	1978	49,590.77	0.00	49,590.77	Proprietate Mun. Făgăraș
307	1.8.6.	Branșament apă	Cv. 1 Decembrie		1	1979	138,241.41	0.00	138,241.41	Proprietate Mun. Făgăraș
308	1.8.6.	Branșament apă	Str. Titu Perția 65 branșamente		1	1970	267.43	0.00	267.43	Proprietate Mun. Făgăraș
309	1.8.6.	Branșament apă	Cv. B-dul Unirii 22 branșamente		1	1970	90.51	0.00	90.51	Proprietate Mun. Făgăraș
310	1.8.6.	Branșament apă	Str George Coșbuc 16 branșamente		1	1970	65.83	0.00	65.83	Proprietate Mun. Făgăraș
311	1.8.6.	Branșament apă	Str. Cerbului 3 branșamente		1	1970	12.34	0.00	12.34	Proprietate Mun. Făgăraș
312	1.8.6.	Branșament apă	Str. Pe Vale 15 branșamente		1	1970	61.71	0.00	61.71	Proprietate Mun. Făgăraș
313	1.8.6.	Branșament apă	Str. Macului 2 branșamente		1	1970	8.23	0.00	8.23	Proprietate Mun. Făgăraș
314	1.8.6.	Branșament apă	Str. Mică 4 branșamente		1	1970	16.46	0.00	16.46	Proprietate Mun. Făgăraș
315	1.8.6.	Branșament apă	Str. Azotului		1	1970	4.12	0.00	4.12	Proprietate Mun. Făgăraș
316	1.8.6.	Branșament apă	Piața Nouă		1	1970	4.12	0.00	4.12	Proprietate Mun. Făgăraș
317	1.8.6.	Branșament apă	Str. Iazu Morii 3 branșamente		1	1970	12.34	0.00	12.34	Proprietate Mun. Făgăraș
318	1.8.6.	Branșament apă	Dist. C.F.R.		1	1970	4.11	0.00	4.11	Proprietate Mun. Făgăraș
319	1.8.6.	Branșament apă	Str. I. C. Pop		1	1970	4.11	0.00	4.11	Proprietate Mun. Făgăraș
320	1.8.6.	Branșament apă	Str. Bujorului		1	1970	4.11	0.00	4.11	Proprietate Mun. Făgăraș
321	1.8.6.	Branșament apă	Str. Zorelelor		1	1970	4.11	0.00	4.11	Proprietate Mun. Făgăraș
322	1.8.6.	Branșament apă	Str. Garoafelor		1	1970	4.11	0.00	4.11	Proprietate Mun. Făgăraș
323	1.8.6.	Branșament apă	Str. Titu Perția 2 branșamente		1	1971	13.42	0.00	13.42	Proprietate Mun. Făgăraș
324	1.8.6.	Branșament apă	Str. Negoiu 2 branșamente		1	1971	13.42	0.00	13.42	Proprietate Mun. Făgăraș
325	1.8.6.	Branșament apă	Str. George Coșbuc		1	1971	6.71	0.00	6.71	Proprietate Mun. Făgăraș
326	1.8.6.	Branșament apă	Str. Vasile Alecsandri		1	1971	6.71	0.00	6.71	Proprietate Mun. Făgăraș
327	1.8.6.	Branșament apă	Str. 13 Decembrie		1	1971	6.71	0.00	6.71	Proprietate Mun. Făgăraș
328	1.8.6.	Branșament apă	Str. Codru Drăgușan		1	1971	6.71	0.00	6.71	Proprietate Mun. Făgăraș

0	1	2	3	4	5	6	7	8	9	10
329	1.8.6.	Branșament apă	Str. Nicolae Bălcescu 6 branșamente		1	1971	40.27	0.00	40.27	Proprietate Mun. Făgăraș
330	1.8.6.	Branșament apă	Str. Libertății 2 branșamente		1	1971	13.42	0.00	13.42	Proprietate Mun. Făgăraș
331	1.8.6.	Branșament apă	Str. Doamna Stanca 4 branșamente		1	1971	26.85	0.00	26.85	Proprietate Mun. Făgăraș
332	1.8.6.	Branșament apă	Str. Republicii		1	1971	6.71	0.00	6.71	Proprietate Mun. Făgăraș
333	1.8.6.	Branșament apă	Str. Dr. Ioan Șenchea 2 branșamente		1	1971	13.42	0.00	13.42	Proprietate Mun. Făgăraș
334	1.8.6.	Branșament apă	Str. Tudor Vladimirescu 3 branșamente		1	1971	20.14	0.00	20.14	Proprietate Mun. Făgăraș
335	1.8.6.	Branșament apă	Str. Trandafirilor 6 branșamente		1	1971	40.27	0.00	40.27	Proprietate Mun. Făgăraș
336	1.8.6.	Branșament apă	Str. Panseluțelor		1	1971	6.71	0.00	6.71	Proprietate Mun. Făgăraș
337	1.8.6.	Branșament apă	Str. Toporașilor		1	1971	6.71	0.00	6.71	Proprietate Mun. Făgăraș
338	1.8.6.	Branșament apă	Str. Miron Costin		1	1971	6.71	0.00	6.71	Proprietate Mun. Făgăraș
339	1.8.6.	Branșament apă	Str. Anton Pann 2 branșamente		1	1971	13.42	0.00	13.42	Proprietate Mun. Făgăraș
340	1.8.6.	Branșament apă	Str. Livezii		1	1971	6.71	0.00	6.71	Proprietate Mun. Făgăraș
341	1.8.6.	Branșament apă	Str. Podului		1	1971	6.71	0.00	6.71	Proprietate Mun. Făgăraș
342	1.8.6.	Branșament apă	Str. Titu Perția 7 branșamente		1	1971	25.98	0.00	25.98	Proprietate Mun. Făgăraș
343	1.8.6.	Branșament apă	Str. Livezii		1	1971	3.71	0.00	3.71	Proprietate Mun. Făgăraș
344	1.8.6.	Branșament apă	Str. Doamna Stanca 2 branșamente		1	1971	7.43	0.00	7.43	Proprietate Mun. Făgăraș
345	1.8.6.	Branșament apă	Str. 13 Decembrie		1	1971	3.71	0.00	3.71	Proprietate Mun. Făgăraș
346	1.8.6.	Branșament apă	Str. Doamna Stanca		1	1971	3.71	0.00	3.71	Proprietate Mun. Făgăraș
347	1.8.6.	Branșament apă	Str. 13 Decembrie		1	1971	3.71	0.00	3.71	Proprietate Mun. Făgăraș
348	1.8.6.	Branșament apă	Str. Negoii 2 branșamente		1	1971	7.43	0.00	7.43	Proprietate Mun. Făgăraș
349	1.8.6.	Branșament apă	Str. Tudor Vladimirescu 2 branșamente		1	1971	7.43	0.00	7.43	Proprietate Mun. Făgăraș
350	1.8.6.	Branșament apă	Str. George Coșbuc		1	1971	3.71	0.00	3.71	Proprietate Mun. Făgăraș
351	1.8.6.	Branșament apă	Str. Anton Pann 2 branșamente		1	1971	7.43	0.00	7.43	Proprietate Mun. Făgăraș
352	1.8.6.	Branșament apă	Str. Andrei Mureșan		1	1971	3.71	0.00	3.71	Proprietate Mun. Făgăraș
353	1.8.6.	Branșament apă	Str. Mică 2 branșamente		1	1971	7.43	0.00	7.43	Proprietate Mun. Făgăraș
354	1.8.6.	Branșament apă	Str. Râului		1	1971	3.71	0.00	3.71	Proprietate Mun. Făgăraș
355	1.8.6.	Branșament apă	Str. Podului		1	1971	3.71	0.00	3.71	Proprietate Mun. Făgăraș
356	1.8.6.	Branșament apă	Str. Trandafirilor 2 branșamente		1	1971	7.43	0.00	7.43	Proprietate Mun. Făgăraș

0	1	2	3	4	5	6	7	8	9	10
357	1.8.6.	Branșament apă	Str. Toporașilor		1	1971	3.71	0.00	3.71	Proprietate Mun. Făgăraș
358	1.8.6.	Branșament apă	Str. Zorelelor		1	1971	3.71	0.00	3.71	Proprietate Mun. Făgăraș
359	1.8.6.	Branșament apă	Str. Titu Perția 2 branșamente		1	1971	8.00	0.00	8.00	Proprietate Mun. Făgăraș
360	1.8.6.	Branșament apă	Str. I.M.Klein		1	1971	4.01	0.00	4.01	Proprietate Mun. Făgăraș
361	1.8.6.	Branșament apă	Str. 13 Decembrie		1	1971	4.01	0.00	4.01	Proprietate Mun. Făgăraș
362	1.8.6.	Branșament apă	Str. Tudor Vladimirescu		1	1971	4.01	0.00	4.01	Proprietate Mun. Făgăraș
363	1.8.6.	Branșament apă	Str. Magnoliei		1	1971	4.01	0.00	4.01	Proprietate Mun. Făgăraș
364	1.8.6.	Branșament apă	Str. Miron Costin		1	1971	4.01	0.00	4.01	Proprietate Mun. Făgăraș
365	1.8.6.	Branșament apă	Str. Mică		1	1971	4.01	0.00	4.01	Proprietate Mun. Făgăraș
366	1.8.6.	Branșament apă	Str. Școlii		1	1971	4.01	0.00	4.01	Proprietate Mun. Făgăraș
367	1.8.6.	Branșament apă	Str. Oltului		1	1971	4.01	0.00	4.01	Proprietate Mun. Făgăraș
368	1.8.6.	Branșament apă	Str. Livezii		1	1971	4.01	0.00	4.01	Proprietate Mun. Făgăraș
369	1.8.6.	Branșament apă	Str. Mică 2 branșamente		1	1971	8.00	0.00	8.00	Proprietate Mun. Făgăraș
370	1.8.6.	Branșament apă	Str. Podului		1	1971	4.01	0.00	4.01	Proprietate Mun. Făgăraș
371	1.8.6.	Branșament apă	Str. Zorelelor		1	1971	4.01	0.00	4.01	Proprietate Mun. Făgăraș
372	1.8.6.	Branșament apă	Str. Negoiu 2 branșamente		1	1971	8.00	0.00	8.00	Proprietate Mun. Făgăraș
373	1.8.6.	Branșament apă	Str. Vasile Alecsandri		1	1971	4.01	0.00	4.01	Proprietate Mun. Făgăraș
374	1.8.6.	Branșament apă	Str. Vasile Alecsandri		1	1971	5.14	0.00	5.14	Proprietate Mun. Făgăraș
375	1.8.6.	Branșament apă	Str. Negoiu 5 branșamente		1	1971	25.70	0.00	25.70	Proprietate Mun. Făgăraș
376	1.8.6.	Branșament apă	Str. 13 Decembrie 3 branșamente		1	1971	15.41	0.00	15.41	Proprietate Mun. Făgăraș
377	1.8.6.	Branșament apă	Str. Gheorghe Barițiu 2 branșamente		1	1971	10.27	0.00	10.27	Proprietate Mun. Făgăraș
378	1.8.6.	Branșament apă	Str. Nicolae Bălcescu 3 branșamente		1	1971	15.41	0.00	15.41	Proprietate Mun. Făgăraș
379	1.8.6.	Branșament apă	Str. Aleea Livezii 2 branșamente		1	1971	10.27	0.00	10.27	Proprietate Mun. Făgăraș
380	1.8.6.	Branșament apă	Str. Titu Perția 5 branșamente		1	1971	25.70	0.00	25.70	Proprietate Mun. Făgăraș
381	1.8.6.	Branșament apă	Str. Dr. Ioan Șenchea 2 branșamente		1	1971	10.27	0.00	10.27	Proprietate Mun. Făgăraș
382	1.8.6.	Branșament apă	Str. Doamna Stanca		1	1971	5.14	0.00	5.14	Proprietate Mun. Făgăraș
383	1.8.6.	Branșament apă	Str. Mălinului		1	1971	5.14	0.00	5.14	Proprietate Mun. Făgăraș
384	1.8.6.	Branșament apă	Baracă Combinat Chimic		1	1971	5.14	0.00	5.14	Proprietate Mun. Făgăraș

0	1	2	3	4	5	6	7	8	9	10
385	1.8.6.	Branșament apă	Str. Negoiu-S.C. Duplex S.A		1	1973	6.51	0.00	6.51	Proprietate Mun. Făgăraș
386	1.8.6.	Branșament apă	Autogară 2 branșamente		1	1973	13.02	0.00	13.02	Proprietate Mun. Făgăraș
387	1.8.6.	Branșament apă	Str. Dr. Ioan Șenchea		1	1973	6.51	0.00	6.51	Proprietate Mun. Făgăraș
388	1.8.6.	Branșament apă	Str. Doamna Stanca 2 branșamente		1	1973	13.02	0.00	13.02	Proprietate Mun. Făgăraș
389	1.8.6.	Branșament apă	Str. Republicii		1	1973	6.51	0.00	6.51	Proprietate Mun. Făgăraș
390	1.8.6.	Branșament apă	Str. Panseluțelor 2 branșamente		1	1973	13.02	0.00	13.02	Proprietate Mun. Făgăraș
391	1.8.6.	Branșament apă	Str. Podului		1	1973	6.51	0.00	6.51	Proprietate Mun. Făgăraș
392	1.8.6.	Branșament apă	Str. Anton Pann		1	1973	6.51	0.00	6.51	Proprietate Mun. Făgăraș
393	1.8.6.	Branșament apă	Str. Tâbăcari 2 branșamente		1	1973	13.02	0.00	13.02	Proprietate Mun. Făgăraș
394	1.8.6.	Branșament apă	Str. Cânepii 2 branșamente		1	1973	13.02	0.00	13.02	Proprietate Mun. Făgăraș
395	1.8.6.	Branșament apă	Str. Titu Perția		1	1973	6.51	0.00	6.51	Proprietate Mun. Făgăraș
396	1.8.6.	Branșament apă	Str. Zorelelor		1	1973	6.51	0.00	6.51	Proprietate Mun. Făgăraș
397	1.8.6.	Branșament apă	Str. Magnoliei		1	1973	6.51	0.00	6.51	Proprietate Mun. Făgăraș
398	1.8.6.	Branșament apă	Trandafirilor		1	1973	6.51	0.00	6.51	Proprietate Mun. Făgăraș
399	1.8.6.	Branșament apă	Str. Lăcrămioarelor 4 branșamente		1	1973	26.04	0.00	26.04	Proprietate Mun. Făgăraș
400	1.8.6.	Branșament apă	Str. Garoafelor 4 branșamente		1	1973	26.04	0.00	26.04	Proprietate Mun. Făgăraș
401	1.8.6.	Branșament apă	Str. Școlii		1	1973	6.51	0.00	6.51	Proprietate Mun. Făgăraș
402	1.8.6.	Branșament apă	Str. Andrei Mureșan		1	1973	6.51	0.00	6.51	Proprietate Mun. Făgăraș
403	1.8.6.	Branșament apă	Str. Tudor Vladimirescu		1	1973	6.51	0.00	6.51	Proprietate Mun. Făgăraș
404	1.8.6.	Branșament apă	Str. Octavian Paler 4 branșamente		1	1973	26.04	0.00	26.04	Proprietate Mun. Făgăraș
405	1.8.6.	Branșament apă	Str. Tudor Vladimirescu		1	1975	10,365.45	0.00	10,365.45	Proprietate Mun. Făgăraș
406	1.8.6.	Branșament apă	Str. 13 Decembrie		1	1975	15,457.39	0.00	15,457.39	Proprietate Mun. Făgăraș
407	1.8.6.	Branșament apă	Str. Parcului		1	1976	13,268.77	0.00	13,268.77	Proprietate Mun. Făgăraș
408	1.8.6.	Branșament apă	Cv. Tudor Vladimirescu		1	1976	71,108.91	0.00	71,108.91	Proprietate Mun. Făgăraș
409	1.8.6.	Branșament apă	Cv. Parcului		1	1976	13,730.20	0.00	13,730.20	Proprietate Mun. Făgăraș
410	1.8.6.	Branșament apă	Cv. Zona Gării		1	1977	10,179.75	0.00	10,179.75	Proprietate Mun. Făgăraș
411	1.8.6.	Branșament apă	Cv. Zona Gării		1	1977	9,865.01	0.00	9,865.01	Proprietate Mun. Făgăraș
412	1.8.6.	Branșament apă	Cv. Vasile Alecsandri		1	1977	15,005.58	0.00	15,005.58	Proprietate Mun. Făgăraș

0	1	2	3	4	5	6	7	8	9	10
413	1.8.6.	Branșament apă	Cv. Zona Gării		1	1977	2,542.22	0.00	2,542.22	Proprietate Mun. Făgăraș
414	1.8.6.	Branșament apă	Cv. B-dul Unirii		1	1984	3,996.69	569.92	4,566.61	Proprietate Mun. Făgăraș
415	1.8.6.	Branșament apă	Cv. B-dul Unirii		1	1983	12,122.39	1,728.65	13,851.04	Proprietate Mun. Făgăraș
416	1.8.6.	Branșament apă	Cv. B-dul Unirii		1	1985	5,543.63	790.52	6,334.15	Proprietate Mun. Făgăraș
417	1.8.6.	Branșament apă	Cv. Luncii		1	1985	13,676.09	1,950.21	15,626.30	Proprietate Mun. Făgăraș
418	1.8.6.	Branșament apă	Cv. Teiului		1	1986	16,263.39	2,319.15	18,582.54	Proprietate Mun. Făgăraș
419	1.8.6.	Branșament apă	Cv. Teiului		1	1986	2,137.97	304.87	2,442.84	Proprietate Mun. Făgăraș
420	1.8.6.	Branșament apă	Cv. Teiului		1	1986	1,900.05	270.94	2,170.99	Proprietate Mun. Făgăraș
421	1.8.6.	Branșament apă	Cv. Teiului		1	1986	6,125.50	873.49	6,998.99	Proprietate Mun. Făgăraș
422	1.8.6.	Branșament apă	Cv. Combinat Chimic - Sere		1	1986	18,451.85	2,631.23	21,083.08	Proprietate Mun. Făgăraș
423	1.8.6.	Branșament apă	Cv. Tâbăcari		1	1986	15,412.16	2,197.77	17,609.93	Proprietate Mun. Făgăraș
424	1.8.6.	Branșament apă	Cv. Titu Perția bl.5,6		1	1986	5,535.56	789.37	6,324.93	Proprietate Mun. Făgăraș
425	1.8.6.	Branșament apă	Cv. B-dul Unirii - D-na Stanca		1	1986	6,543.95	933.16	7,477.11	Proprietate Mun. Făgăraș
426	1.8.6.	Branșament apă	Cv. Câmpului		1	1987	26,003.33	3,708.07	29,711.40	Proprietate Mun. Făgăraș
427	1.8.6.	Branșament apă	Cv. Vasile Alecsandri bl.5B		1	1987	3,189.44	454.81	3,644.25	Proprietate Mun. Făgăraș
428	1.8.6.	Branșament apă	Cv. Tâbăcari bl.5		1	1987	4,186.79	597.03	4,783.82	Proprietate Mun. Făgăraș
429	1.8.6.	Branșament apă	Cv. Tâbăcari		1	1988	1,065.47	151.93	1,217.40	Proprietate Mun. Făgăraș
430	1.8.6.	Branșament apă	Cv. Tâbăcari		1	1988	1,674.34	238.76	1,913.10	Proprietate Mun. Făgăraș
431	1.8.6.	Branșament apă	Cv. Titu Perția		1	1988	19,658.49	2,803.30	22,461.79	Proprietate Mun. Făgăraș
432	1.8.6.	Branșament apă	Cv. Tâbăcari		1	1988	16,678.18	2,378.30	19,056.48	Proprietate Mun. Făgăraș
433	1.8.6.	Branșament apă	Cv. Tâbăcari bl.23		1	1988	1,609.13	229.46	1,838.59	Proprietate Mun. Făgăraș
434	1.8.6.	Branșament apă	Cv. B-dul Unirii - D-na Stanca		1	1989	5,875.82	837.89	6,713.71	Proprietate Mun. Făgăraș
435	1.8.6.	Branșament apă	Cv. B-dul Unirii - D-na Stanca Bl.8		1	1989	2,146.97	306.15	2,453.12	Proprietate Mun. Făgăraș
436	1.8.6.	Branșament apă	Cv. Teiului - 13 Decembrie		1	1989	11,796.83	1,682.22	13,479.05	Proprietate Mun. Făgăraș
437	1.8.6.	Branșament apă	Cv. B-dul Unirii bl.1		1	1989	3,534.91	504.07	4,038.98	Proprietate Mun. Făgăraș
438	1.8.6.	Branșament apă	Cv. Tâbăcari bl.6		1	1989	2,537.91	361.90	2,899.81	Proprietate Mun. Făgăraș
439	1.8.6.	Branșament apă	Cv. Titu Perția bl.1,2,3,4		1	1989	4,736.84	675.47	5,412.31	Proprietate Mun. Făgăraș
440	1.8.9.	Castel apă	Parc 1 Mai		1	1963	1,781.80	0.00	1,781.80	Proprietate Mun. Făgăraș

0	1	2	3	4	5	6	7	8	9	10
441	1.1.1.	Stație de epurare Clădire administrativă	Făgăraș - Str. Livezii		1	1965	55,253.05	7,879.08	63,132.13	Proprietate Mun. Făgăraș
442	1.1.5.	Drum acces la platformă	Făgăraș - Str. Livezii		1	1965	1,815.26	258.85	2,074.11	Proprietate Mun. Făgăraș
443	1.8.8.	Stație de epurare cu decantor	Făgăraș - Str. Livezii		1	1965	544,128.92	77,592.78	621,721.70	Proprietate Mun. Făgăraș
444	1.8.8.	Stație de epurare și Dezvoltare canalizare. Imodil situat in strada Livezii nr.70 compus din :	teren 22.863mp, Clădire atelier meccanic in sup 128mp, Separator grasimi 125mp, Decantor secundar 385mp, 385mp, Bazin aerare 778mp, Bazin de contact 380mp, Bazin mineralizare 447mp, Pat uscare 391 mp, Deznisipator 81mp, 39mp, Stație suflare 29mp, Camin grasimi 14mp, Canal grebla 44mp, Camin principal 13mp, Stație pompe 16mp, Stație pompe 26mp, Stație pompare 38mp.		1	1984	2,022,612.25	288,424.50	2,311,036.75	Proprietate Mun. Făgăraș
445	1.8.7.	Canal colector Olt	Øăgăraș - Str. Livezii Ø500=76m; Ø2000=1120m; Ø180=300m		1	1964	1,047,362.64	0.00	1,047,362.64	Proprietate Mun. Făgăraș
446	1.8.6.	Hidranți de incendiu	Str. Titu Perția 3 buc.		1	1959	10.06	0.00	10.06	Proprietate Mun. Făgăraș
447	1.8.6.	Hidranți de incendiu subterani	Str. Negoiu 27 buc.		1	1956	35,100.00	0.00	35,100.00	Proprietate Mun. Făgăraș
448	1.8.6.	Hidranți de incendiu	Str. Morii 1 buc		1	1959	8.23	0.00	8.23	Proprietate Mun. Făgăraș
449	1.8.6.	Hidranți de incendiu	Str. George Coșbuc 3 buc		1	1959	3,900.00	0.00	3,900.00	Proprietate Mun. Făgăraș
450	1.8.6.	Hidranți de incendiu	Str. Codru Drăgușan 3 buc.		1	1959	3,900.00	0.00	3,900.00	Proprietate Mun. Făgăraș
451	1.8.6.	Hidranți de incendiu	Str. 13 Decembrie 22 buc.		1	1958	28,600.00	0.00	28,600.00	Proprietate Mun. Făgăraș
452	1.8.6.	Hidranți de incendiu	Str. Parcului 4 buc.		1	1960	34.58	0.00	34.58	Proprietate Mun. Făgăraș
453	1.8.6.	Hidranți de incendiu	Str. I.M.Klein 1 buc		1	1958	8.78	0.00	8.78	Proprietate Mun. Făgăraș
454	1.8.6.	Hidranți de incendiu	Str. Libertății 3 buc.		1	1959	20.90	0.00	20.90	Proprietate Mun. Făgăraș
455	1.8.6.	Hidranți de incendiu	Str. Câmpului 11 buc.		1	1959	14,300.00	0.00	14,300.00	Proprietate Mun. Făgăraș
456	1.8.6.	Hidranți de incendiu	Str. Mihai Viteazu 6 buc.		1	1958	7,800.00	0.00	7,800.00	Proprietate Mun. Făgăraș
457	1.8.6.	Hidranți de incendiu % 80	Str. Mihai Eminescu 2 buc.		1	1959	20.66	0.00	20.66	Proprietate Mun. Făgăraș
458	1.8.6.	Hidranți de incendiu	Str. Narciselor 7 buc		1	1964	9,100.00	0.00	9,100.00	Proprietate Mun. Făgăraș
459	1.8.6.	Hidranți de incendiu % 70	Str. Lăcrămioarelor 2 buc.		1	1967	10.23	0.00	10.23	Proprietate Mun. Făgăraș
460	1.8.6.	Hidranți de incendiu % 70	Str. Crinului 2 buc		1	1969	2,600.00	0.00	2,600.00	Proprietate Mun. Făgăraș
461	1.8.6.	Hidranți de incendiu % 70	Str. Magnoliei 3 buc.		1	1964	3,900.00	0.00	3,900.00	Proprietate Mun. Făgăraș
462	1.8.6.	Hidranți de incendiu	Str. Podului 1 buc		1	1973	6.33	0.00	6.33	Proprietate Mun. Făgăraș
463	1.8.6.	Hidranți de incendiu	Str. Școlii 2 buc.		1	1973	12.66	0.00	12.66	Proprietate Mun. Făgăraș

0	1	2	3	4	5	6	7	8	9	10
464	1.8.6.	Hidranți de incendiu	Str. Doamna Stanca 9 buc.		1	1973	11,700.00	0.00	11.700.00	Proprietate Mun. Făgăraș
465	1.8.6.	Hidranți de incendiu	Str. Lalelelor 1 buc		1	1973	6.33	0.00	6.33	Proprietate Mun. Făgăraș
466	1.8.6.	Hidranți de incendiu	Str. Gladiolelor 1 buc		1	1973	6.33	0.00	6.33	Proprietate Mun. Făgăraș
467	1.8.6.	Hidranți de incendiu	Str. Panseluțelor 2 buc		1	1973	2,600.00	0.00	2,600.00	Proprietate Mun. Făgăraș
468	1.8.6.	Hidranți de incendiu	Str. Zorelelor 3 buc.		1	1973	3,900.00	0.00	3,900.00	Proprietate Mun. Făgăraș
469	1.8.7.	Rețea canalizare	Cv. Tudor Vladimirescu Ø250=114m; Ø350=87m; Ø50=471m; 21cămine armături, 12 camine vizitare		1	1974	73,566.01	10,490.51	84,056.52	Proprietate Municipiul Făgăraș
470	1.8.7.	Rețea canalizare	Cv. Tudor Vladimirescu Ø150=40m; Ø250=301m; Ø300=250m		1	1973	32,415.81	4,622.49	37,038.30	Proprietate Municipiul Făgăraș
471	1.8.7.	Rețea canalizare	Cv. 13 Decembrie bl.12 Ø250=49m; Ø300=15m; 3 cămine vizitare; 4 cămine armături		1	1971	2,728.89	389.13	3,118.02	Proprietate Municipiul Făgăraș
472	1.8.7.	Rețea canalizare	Str. Panseluțelor Ø200=225m; Ø150=27m		1	1971	7,427.74	1,059.19	8,486.93	Proprietate Municipiul Făgăraș
473	1.8.7.	Rețea canalizare	Cv. Tudor Vladimirescu Ø800=910m;		1	1974	134,481.16	19,177.01	153,658.17	Proprietate Municipiul Făgăraș
474	1.8.7.	Rețea canalizare	Str. Chimistului		1	1974	26,511.22	3,780.50	30,291.72	Proprietate Municipiul Făgăraș
475	1.8.7.	Rețea canalizare	Cv. Tudor Vladimirescu Ø200=129m; Ø300=59m; 4 cămine vizitare		1	1975	4,631.12	660.39	5,291.51	Proprietate Municipiul Făgăraș
476	1.8.7.	Rețea canalizare	Str. Pălărierilor Ø50=312m; Ø250=350m; Ø300=528m		1	1975	41,721.08	5,949.42	47,670.50	Proprietate Municipiul Făgăraș
477	1.8.7.	Rețea canalizare	Cv. Tudor Vladimirescu Ø250=60m; Ø300=160m; Ø400=50m; 3 cămine vizitare		1	1976	7,180.93	1,024.00	8,204.93	Proprietate Municipiul Făgăraș
478	1.8.7.	Rețea canalizare	Cv. Zona Gării Ø300=382m		1	1977	14,955.12	2,132.60	17,087.72	Proprietate Municipiul Făgăraș
479	1.8.7.	Rețea canalizare	Cv. Tăbăcari Ø200=120m		1	1992	28,910.45	4,122.63	33,033.08	Proprietate Municipiul Făgăraș
480	1.8.7.	Rețea canalizare	Cv. Tăbăcari Ø200=20m		1	1992	1,837.62	262.04	2,099.66	Proprietate Municipiul Făgăraș
481	1.8.7.	Rețea canalizare	Cv. Titu Perția Ø300=155m + 3 cămine		1	1989	3,186.30	454.36	3,640.66	Proprietate Municipiul Făgăraș
482	1.8.7.	Rețea canalizare	Cv. Teiului Ø200=80m; Ø250=66m; Ø300=46m		1	1974	19,862.00	2,832.32	22,694.32	Proprietate Municipiul Făgăraș
483	1.8.7.	Rețea canalizare	Cv. B-dul Unirii Ø200=723m; Ø250=98m; Ø300=398m; Ø400=95m; Ø500=243m		1	1986	93,990.56	13,403.05	107,393.61	Proprietate Municipiul Făgăraș
484	1.8.7.	Rețea canalizare	Cv. Teiului Ø200=15m		1	1986	2,968.05	423.24	3,391.29	Proprietate Municipiul Făgăraș
485	1.8.7.	Rețea canalizare	Cv. Combinat chimic - Sere Ø200=351m; Ø300=150m; Ø400=146m; Ø500=205m		1	1986	53,061.37	7,566.55	60,627.92	Proprietate Municipiul Făgăraș
486	1.8.7.	Rețea canalizare	Cv. Tăbăcari Ø200=418m; Ø250=310m; Ø300=80m; Ø400=107m		1	1986	77,919.07	11,111.25	89,030.32	Proprietate Municipiul Făgăraș

0	1	2	3	4	5	6	7	8	9	10
487	1.8.7.	Rețea canalizare	Cv. Teiului Ø200=79m		1	1986	4,558.39	650.02	5,208.41	Proprietate Municipiul Făgăraș
488	1.8.7.	Rețea canalizare	Cv. Combinat chimic- Bloc1,2 Ø200=288m		1	1986	34,165.86	4,872.05	39,037.91	Proprietate Municipiul Făgăraș
489	1.8.7.	Rețea canalizare	Cv. Combinat chimic - Sere Ø300=250m; 10 cămine; 13 guri scurgere		1	1986	44,943.49	6,408.94	51,352.43	Proprietate Municipiul Făgăraș
490	1.8.7.	Rețea canalizare	Cv. Câmpului Ø200=80m; Ø250=547m; Ø300=203m; Ø400=175m; Ø500=208m		1	1986	155,825.63	22,220.73	178,046.36	Proprietate Municipiul Făgăraș
491	1.8.7.	Rețea canalizare	Cv. Câmpului Ø200=300m; Ø300=182m; 10 cămine		1	1986	22,881.92	3,262.96	26,144.88	Proprietate Municipiul Făgăraș
492	1.8.7.	Racord	Cv. B-dul Unirii - D-na Stanca Ø200=160m; Ø300=30m; 8 cămine		1	1986	22,340.51	3,185.75	25,526.26	Proprietate Municipiul Făgăraș
493	1.8.7.	Rețea canalizare	Cv. Teiului Ø200=70m; Ø250=10m; Ø200=130m; Ø300=57m; 4 cămine; 7 cămine		1	1987	29,895.95	4,263.16	34,159.11	Proprietate Municipiul Făgăraș
494	1.8.7.	Rețea canalizare	Cv. Câmpului Ø200=382m; Ø300=330m; 29 cămine		1	1987	130,231.70	18,571.04	148,802.74	Proprietate Municipiul Făgăraș
495	1.8.7.	Rețea canalizare	Cv. Titu Perția Ø200=382m; Ø300=330m; 29 cămine Ø300=250m; 15 cămine		1	1988	35,308.73	5,035.02	40,343.75	Proprietate Municipiul Făgăraș
496	1.8.7.	Rețea canalizare	Cv. Tăbăcari - Bloc 5 Ø400=280m; 9 cămine		1	1988	25,728.37	3,668.86	29,397.23	Proprietate Municipiul Făgăraș
497	1.8.7.	Rețea canalizare	Cv. Tăbăcari - Bloc 14, 15 Ø300=258m; 18 cămine		1	1988	37,148.45	5,297.36	42,445.81	Proprietate Municipiul Făgăraș
498	1.8.7.	Rețea canalizare	Cv. Teiului Ø200=15m		1	1988	1,869.07	266.52	2,135.59	Proprietate Municipiul Făgăraș
499	1.8.7.	Rețea canalizare	Cv. Tăbăcari Ø200=52m; Ø300=20m; Ø110=42m; Ø100=12m; 8 cămine		1	1988	10,266.23	1,463.96	11,730.19	Proprietate Municipiul Făgăraș
500	1.8.7.	Rețea canalizare	Cv. Teiului - 13 Decembrie Ø600/900=142m; tub premo Ø1000=65m		1	1989	48,366.02	6,896.99	55,263.01	Proprietate Municipiul Făgăraș
501	1.8.7.	Rețea canalizare	Cv. Teiului - 13 Decembrie Ø200=114m; Ø300=108m; Ø250=15m		1	1989	21,845.71	3,115.19	24,960.90	Proprietate Municipiul Făgăraș
502	1.8.7.	Rețea canalizare	Cv. B-dul Unirii Tub premo Ø1000=258m 9 cămine		1	1989	115,697.01	16,498.39	132,195.40	Proprietate Municipiul Făgăraș
503	1.8.7.	Rețea canalizare	Cv. B-dul Unirii Tub premo Ø1000=37m Ø200=84m; Ø250=50m; Ø300=25m; 8 cămine		1	1989	69,585.49	9,922.89	79,508.38	Proprietate Municipiul Făgăraș
504	1.8.7.	Rețea canalizare	Cv. B-dul Unirii - D-na Stanca Ø200=152m; 10 cămine		1	1989	18,086.99	2,579.20	20,666.19	Proprietate Municipiul Făgăraș
505	1.8.7.	Rețea canalizare	Cv. Tăbăcari Ø200=58m; Ø300=155m; 3 cămine; 3 guri scurgere		1	1989	33,074.90	4,716.48	37,791.38	Proprietate Municipiul Făgăraș
506	1.8.7.	Rețea canalizare	Cv. Tăbăcari Ø200=236m; 14 cămine		1	1989	40,496.36	5,774.78	46,271.14	Proprietate Municipiul Făgăraș
507	1.8.7.	Rețea canalizare	Cv. Câmpului Ø200=800m; Ø300=174m; Ø500/750=163m; Ø100=290m		1	1989	72,641.08	10,358.61	82,999.69	Proprietate Municipiul Făgăraș
508	1.8.7.	Rețea canalizare	Cv. Combinat Chimic - Sere Ø200=83m		1	1992	35,125.50	5,008.89	40,134.39	Proprietate Municipiul Făgăraș
509	1.8.7.	Rețea canalizare	Cv. Câmpului Ø200=70m; Ø300=190m; Ø500/750=310m; Ø400=150m		1	1992	315,972.14	45,057.62	361,029.76	Proprietate Municipiul Făgăraș

0	1	2	3	4	5	6	7	8	9	10
510	1.8.7.	Rețea canalizare	Cv. B-dul Unirii 14 guri scurgere		1	1992	36,575.05	5,215.60	41,790.65	Proprietate Municipiul Făgăraș
511	1.8.7.	Rețea canalizare	Cv. B-dul Unirii Ø100=129m		1	1992	8,889.82	1,267.68	10,157.50	Proprietate Municipiul Făgăraș
512	1.8.7.	Rețea canalizare	Cv. Tăbăcari Ø200=75m		1	1992	8,217.76	1,171.85	9,389.61	Proprietate Municipiul Făgăraș
513	1.8.7.	Rețea canalizare	Cv. Teiului - 13 Decembrie		1	1992	12,284.07	1,751.70	14,035.77	Proprietate Municipiul Făgăraș
514	1.8.7.	Rețea canalizare	Cv. Școlii Ø300=99m		1	1992	6,803.91	970.23	7,774.14	Proprietate Municipiul Făgăraș
515	1.8.7.	Racord canalizare	Cv. B-dul Unirii - D-na Stanca 12 m		1	1992	979.50	139.67	1,119.17	Proprietate Municipiul Făgăraș
516	1.8.7.	Rețea canalizare	Cv. B-dul Unirii Ø300=96m		1	1992	38,432.96	5,480.54	43,913.50	Proprietate Municipiul Făgăraș
517	1.8.7.	Racord canalizare	Cv. B-dul Unirii - D-na Stanca 26 m		1	1992	2,154.92	307.29	2,462.21	Proprietate Municipiul Făgăraș
518	1.8.7.	Racord canalizare	Cv. B-dul Unirii - D-na Stanca		1	1992	3,193.29	455.36	3,648.65	Proprietate Municipiul Făgăraș
519	1.8.7.	Racord canalizare	Str. Doamna Stanca		1	1978	1,840.67	262.47	2,103.14	Proprietate Municipiul Făgăraș
520	1.8.7.	Racord canalizare	Str. Doamna Stanca		1	1979	4,897.34	698.36	5,595.70	Proprietate Municipiul Făgăraș
521	1.8.7.	Rețea canalizare	Str. Republicii Ø300=209m		1	1964	13,829.03	0.00	13,829.03	Proprietate Municipiul Făgăraș
522	1.8.7.	Rețea canalizare	Str. Republicii Ø1190/1890=142m		1	1964	25,094.10	0.00	25,094.10	Proprietate Municipiul Făgăraș
523	1.8.7.	Rețea canalizare	Str. Morii Ø900/1350=123m; Ø800/1200=163m		1	1964	31,722.27	0.00	31,722.27	Proprietate Municipiul Făgăraș
524	1.8.7.	Rețea canalizare	Str. Gladiolelor Ø300=114m; 3 cămine		1	1964	4,198.18	0.00	4,198.18	Proprietate Municipiul Făgăraș
525	1.8.7.	Rețea canalizare	Str. George Coșbuc Ø800/920=60m; Ø400/600=106m; Ø600/900=298m; 9 cămine		1	1964	25,557.69	0.00	25,557.69	Proprietate Municipiul Făgăraș
526	1.8.7.	Rețea canalizare	Str. Negoii 22 guri scurgere		1	1963	1,682.29	0.00	1,682.29	Proprietate Municipiul Făgăraș
527	1.8.7.	Canal colector nr. 2	Str. Vasile Alecsandri Ø1060/1200=258m		1	1964	14,232.38	0.00	14,232.38	Proprietate Municipiul Făgăraș
528	1.8.7.	Canal colector	Str. Livezii Ø1320/2000=350m; Ø1060/1600=350m		1	1964	67,479.94	0.00	67,479.94	Proprietate Municipiul Făgăraș
529	1.8.7.	Rețea canalizare	Str. Tăbăcari Ø250=363m; Ø300=114m; Ø500=367m		1	1965	9,211.12	0.00	9,211.12	Proprietate Municipiul Făgăraș
530	1.8.7.	Rețea canalizare	Str. Mihai Eminescu Ø150=80m; Ø250=116m; Ø300=300m; 6 cămine		1	1963	146.02	0.00	146.02	Proprietate Municipiul Făgăraș
531	1.8.7.	Rețea canalizare	Str. Câmpului Ø400=250m		1	1964	10,788.20	0.00	10,788.20	Proprietate Municipiul Făgăraș
532	1.8.7.	Rețea canalizare	Str. Doamna Stanca Ø500/750=198m; Ø790/1200=2m; Ø400/600=200m; 1 cămin vizitare		1	1963	3,353.29	0.00	3,353.29	Proprietate Municipiul Făgăraș
533	1.8.7.	Rețea canalizare	Str. 13 Decembrie Ø500=160m; Ø350/500=246m; Ø800/1200=144m		1	1964	42,573.37	0.00	42,573.37	Proprietate Municipiul Făgăraș
534	1.8.7.	Canal colector nr. 1	Str. Octavian Paler Ø300/1200=267m		1	1963	1,732.05	0.00	1,732.05	Proprietate Municipiul Făgăraș

0	1	2	3	4	5	6	7	8	9	10
535	1.8.7.	Rețea canalizare	Str. Magnoliei Ø500=207m; Ø500/700=329m; Ø800/1200=180m		1	1964	52,397.83	0.00	52,397.83	Proprietate Municipiul Făgăraș
536	1.8.7.	Rețea canalizare	Str. Titu Perția Ø250=215m		1	1964	1,506.67	0.00	1,506.67	Proprietate Municipiul Făgăraș
537	1.8.7.	Rețea canalizare	Str. Mihai Viteazu Ø200=47m; Ø250=185m; Ø500=278m; Ø350=456m; Ø920/1400=379m		1	1964	33,265.04	0.00	33,265.04	Proprietate Municipiul Făgăraș
538	1.8.7.	Rețea canalizare	Strada Mică Ø250=166m		1	1964	1,055.80	0.00	1,055.80	Proprietate Municipiul Făgăraș
539	1.8.7.	Rețea canalizare	Str. Dr. Ioan Șenchea Ø250=335m		1	1964	8,843.57	0.00	8,843.57	Proprietate Municipiul Făgăraș
540	1.8.7.	Rețea canalizare	Str. Târgului Ø300=50m; Ø400=120m		1	1964	3,923.18	0.00	3,923.18	Proprietate Municipiul Făgăraș
541	1.8.7.	Rețea canalizare	Str. Lalelelor Ø300=113m		1	1964	5,043.75	0.00	5,043.75	Proprietate Municipiul Făgăraș
542	1.8.7.	Rețea canalizare	Str. Parcului Ø400=353m		1	1964	10,042.59	0.00	10,042.59	Proprietate Municipiul Făgăraș
543	1.8.7.	Rețea canalizare	Blocuri Gară Ø200=172m; Ø300=156m		1	1964	52,793.82	0.00	52,793.82	Proprietate Municipiul Făgăraș
544	1.8.7.	Rețea canalizare	Str. Nicolae Bălcescu Ø700/1050=416m; Ø600/900=113m; 3 guri scurgere		1	1964	49,703.37	0.00	49,703.37	Proprietate Municipiul Făgăraș
545	1.8.7.	Rețea canalizare	Str. Parcului Ø500=125m; Ø600/900=180m; Ø600/900=130m; Ø700/1050=377m; Ø400/600=80m		1	1964	58,307.99	0.00	58,307.99	Proprietate Municipiul Făgăraș
546	1.8.7.	Rețea canalizare	Str. Câmpului Ø400=90m; Ø600/900=165m; Ø500/750=409m; Ø900/1350=214m; Ø1600/1060=335m		1	1964	89,663.01	0.00	89,663.01	Proprietate Municipiul Făgăraș
547	1.8.7.	Rețea canalizare	Cv. Câmpului-T. Vladimirescu Ø250=535m		1	1968	40,495.92	0.00	40,495.92	Proprietate Municipiul Făgăraș
548	1.8.7.	Rețea canalizare	Str. Aron Pumnu Ø300=136m		1	1966	1,970.19	0.00	1,970.19	Proprietate Municipiul Făgăraș
549	1.8.7.	Rețea canalizare	Str. Oltului Ø250=280m		1	1966	9,877.76	0.00	9,877.76	Proprietate Municipiul Făgăraș
550	1.8.7.	Rețea canalizare	T. Vladimirescu-V. Alecsandri Ø500/750=201m		1	1967	8,718.28	0.00	8,718.28	Proprietate Municipiul Făgăraș
551	1.8.7.	Rețea canalizare	Str. Cetății Ø300=183m		1	1966	6,616.50	0.00	6,616.50	Proprietate Municipiul Făgăraș
552	1.8.7.	Rețea canalizare	Str. Vasile Alecsandri Ø300=455m		1	1968	4,418.59	0.00	4,418.59	Proprietate Municipiul Făgăraș
553	1.8.7.	Rețea canalizare	Str. M. Eminescu - N. Bălcescu Ø300=113m		1	1968	1,610.13	0.00	1,610.13	Proprietate Municipiul Făgăraș
554	1.8.7.	Rețea canalizare	Str. Câmpului - Azotului 32 cămine; 28 guri scurgere		1	1969	114,017.69	0.00	114,017.69	Proprietate Municipiul Făgăraș
555	1.8.7.	Rețea canalizare	Str. Negoii - 13 Decembrie Ø250=20m; Ø300=16m 8 cămine		1	1970	13,259.54	1,890.81	15,150.35	Proprietate Municipiul Făgăraș
556	1.8.7.	Rețea canalizare	Str. Pe Vale Ø250=138m; Ø300=20m; Ø200=6m; 5 guri scurgere		1	1971	5,418.10	772.62	6,190.72	Proprietate Municipiul Făgăraș
557	1.8.7.	Rețea canalizare	Str. Vasile Alecsandri Ø150=47m; Ø300=103m; 8 guri scurgere		1	1971	2,792.46	398.20	3,190.66	Proprietate Municipiul Făgăraș
558	1.8.7.	Rețea canalizare	Str. I. C. Pop Ø250=76m; Ø300=85m; Ø150=18m		1	1971	3,379.40	481.90	3,861.30	Proprietate Municipiul Făgăraș

0	1	2	3	4	5	6	7	8	9	10
559	1.8.7.	Rețea canalizare	Str. Podului Ø250=169m		1	1977	9,485.21	1,352.59	10,837.80	Proprietate Municipiul Făgăraș
560	1.8.7.	Rețea canalizare	Oraș Făgăraș Ø377=23m; Ø300=970m; Ø300=2398m		1	1977	466,300.49	66,494.44	532,794.93	Proprietate Municipiul Făgăraș
561	1.8.7.	Rețea canalizare	Cv. Tudor Vladimirescu Ø200=44m; Ø250=63m; Ø300=229m; Ø800=43m		1	1977	24,924.25	3,554.19	28,478.44	Proprietate Municipiul Făgăraș
562	1.8.7.	Rețea canalizare	Cv. Zona Gării Ø300=17m; 14 guri scurgere		1	1977	3,552.65	506.60	4,059.25	Proprietate Municipiul Făgăraș
563	1.8.7.	Rețea canalizare	Cv. Zona Gării Ø300=117m		1	1977	3,579.25	510.40	4,089.65	Proprietate Municipiul Făgăraș
564	1.8.7.	Rețea canalizare	Cv. 13 Decembrie - Blocuri Ø250=31m		1	1977	981.43	139.95	1,121.38	Proprietate Municipiul Făgăraș
565	1.8.7.	Rețea canalizare	Cv. Zona Berivoi 2286m		1	1978	131,635.67	18,771.24	150,406.91	Proprietate Municipiul Făgăraș
566	1.8.7.	Rețea canalizare	Cv. Vasile Alecsandri Ø200=10m; Ø250=187m; Ø300=157m		1	1979	18,950.84	2,702.38	21,653.22	Proprietate Municipiul Făgăraș
567	1.8.7.	Rețea canalizare	Cv. B-dul Unirii Tub premo Ø1000=475m		1	1980	224,089.05	31,955.09	256,044.14	Proprietate Municipiul Făgăraș
568	1.8.7.	Rețea canalizare	Cv. Zona Berivoi Ø200=434m; Ø600/800=690m		1	1981	249,029.83	35,511.65	284,541.48	Proprietate Municipiul Făgăraș
569	1.8.7.	Rețea canalizare	Cv. B-dul Unirii, Ø 250=228m; Ø 300=853m; Ø 400=177m; Ø 500=126m; Ø 500/750=46m		1	1981	102,303.12	14,588.42	116,891.54	Proprietate Municipiul Făgăraș
570	1.8.7.	Rețea canalizare	Str. Libertății 10 guri scurgere; 9 cămine beton preØabricat		1	1982	620,079.35	88,423.31	708,502.66	Proprietate Municipiul Făgăraș
571	1.8.7.	Rețea canalizare	Cv. Zona Berivoi		1	1983	61,565.14	8,779.18	70,344.32	Proprietate Municipiul Făgăraș
572	1.8.7.	Rețea canalizare	Cv. Teiului		1	1983	142,117.41	20,265.94	162,383.35	Proprietate Municipiul Făgăraș
573	1.8.7.	Rețea canalizare	Str. Libertății		1	1983	232,807.84	33,198.39	266,006.23	Proprietate Municipiul Făgăraș
574	1.8.7.	Rețea canalizare	Cv. Combinat Chimic BI=1,2 Ø 200=456m; Ø300=88m; Ø400=74m; Ø500=76m; Ø250=91m; Ø 500/750=262m		1	1985	185,567.64	26,461.94	212,029.58	Proprietate Municipiul Făgăraș
575	1.8.7.	Rețea canalizare	Cv. 13 Decembrie Ø250=254m; Ø300=75m; 2 cămine vizitare		1	1971	7,522.60	1,072.72	8,595.32	Proprietate Municipiul Făgăraș
576	1.8.7.	Rețea canalizare	Cv. Vasile Alecsandri Ø 200=34m; 2 cămine		1	1987	2,659.41	379.23	3,038.64	Proprietate Municipiul Făgăraș
577	1.8.7.	Rețea canalizare	Str. Garoafelor Ø 300=114m; 3 cămine		1	1964	5,084.50	725.04	5,809.54	Proprietate Municipiul Făgăraș
578	1.8.7.	Branșament canal	Str. Titu Perția 19 branșamente		1	1970	6,299.03	898.24	7,197.27	Proprietate Municipiul Făgăraș
579	1.8.7.	Branșament canal	Str. Negoiu 37 branșamente		1	1970	12,266.54	1,749.20	14,015.74	Proprietate Municipiul Făgăraș
580	1.8.7.	Branșament canal	Str. Morii 20 branșamente		1	1970	6,630.57	945.51	7,576.08	Proprietate Municipiul Făgăraș
581	1.8.7.	Branșament canal	Str. George Coșbuc 16 branșamente		1	1970	5,304.44	756.41	6,060.85	Proprietate Municipiul Făgăraș
582	1.8.7.	Branșament canal	Str. Vasile Alecsandri 3 branșamente		1	1970	994.59	141.82	1,136.41	Proprietate Municipiul Făgăraș
583	1.8.7.	Branșament canal	Str. 13 Decembrie 29 branșamente		1	1973	9,614.31	1,371.00	10,985.31	Proprietate Municipiul Făgăraș
584	1.8.7.	Branșament canal	Str. Nicolae Bălcescu 12 branșamente		1	1970	3,978.35	567.31	4,545.66	Proprietate Municipiul Făgăraș
585	1.8.7.	Branșament canal	Str. Parcului 11 branșamente		1	1970	3,646.81	520.03	4,166.84	Proprietate Municipiul Făgăraș

0	1	2	3	4	5	6	7	8	9	10
586	1.8.7.	Brașament canal	Str. Școlii 12 brașamente		1	1970	3,978.35	567.31	4,545.66	Proprietate Municipiul Făgăraș
587	1.8.7.	Brașament canal	Str. Câmpului 28 brașamente		1	1970	9,282.79	1,323.72	10,606.51	Proprietate Municipiul Făgăraș
588	1.8.7.	Brașament canal	Str. Mihai Viteazu 18 brașamente		1	1970	5,967.51	850.96	6,818.47	Proprietate Municipiul Făgăraș
589	1.8.7.	Brașament canal	Str. Doamna Stanca 10 brașamente		1	1970	3,315.28	472.75	3,788.03	Proprietate Municipiul Făgăraș
590	1.8.7.	Brașament canal	Str. Octavian Paler 10 brașamente		1	1970	3,315.28	472.75	3,788.03	Proprietate Municipiul Făgăraș
591	1.8.7.	Brașament canal	Str. Mihai Eminescu 5 brașamente		1	1970	1,657.64	236.37	1,894.01	Proprietate Municipiul Făgăraș
592	1.8.7.	Brașament canal	Str. Dr. Ioan Șenchea 18 brașamente		1	1970	5,967.51	850.96	6,818.47	Proprietate Municipiul Făgăraș
593	1.8.7.	Brașament canal	Str. Tudor Vladimirescu 12 brașamente		1	1970	3,978.35	567.31	4,545.66	Proprietate Municipiul Făgăraș
594	1.8.7.	Brașament canal	Str. Lăcrămioarelor 11 brașamente		1	1970	3,646.81	520.03	4,166.84	Proprietate Municipiul Făgăraș
595	1.8.7.	Brașament canal	Str. Mălinului 1 brașament		1	1970	331.52	47.27	378.79	Proprietate Municipiul Făgăraș
596	1.8.7.	Brașament canal	Str. Cetății 3 brașamente		1	1970	994.59	141.82	1,136.41	Proprietate Municipiul Făgăraș
597	1.8.7.	Brașament canal	Str. Oltului 6 brașamente		1	1970	1,989.16	283.65	2,272.81	Proprietate Municipiul Făgăraș
598	1.8.7.	Brașament canal	Str. Crinului 3 brașamente		1	1970	994.59	141.82	1,136.41	Proprietate Municipiul Făgăraș
599	1.8.7.	Brașament canal	Str. Gladiolelor 3 brașamente		1	1970	994.59	141.82	1,136.41	Proprietate Municipiul Făgăraș
600	1.8.7.	Brașament canal	Str. Bujorului 12 brașamente		1	1970	3,978.35	567.31	4,545.66	Proprietate Municipiul Făgăraș
601	1.8.7.	Brașament canal	Str. 13 Decembrie 1 brașament		1	1971	251.85	35.81	287.66	Proprietate Municipiul Făgăraș
602	1.8.7.	Brașament canal	Str. 13 Decembrie 1 brașament		1	1971	146.02	20.82	166.84	Proprietate Municipiul Făgăraș
603	1.8.7.	Brașament canal	Str. Garoafelor 6 brașamente		1	1970	2,183.84	311.41	2,495.25	Proprietate Municipiul Făgăraș
604	1.8.7.	Brașament canal	Str. Narciselor 23 brașamente		1	1970	8,371.39	1,193.76	9,565.15	Proprietate Municipiul Făgăraș
605	1.8.7.	Brașament canal	Str. Panseluțelor 17 brașamente		1	1970	6,187.55	882.34	7,069.89	Proprietate Municipiul Făgăraș
606	1.8.7.	Brașament canal	Str. Magnoliei 50 brașamente		1	1970	18,198.69	2,595.13	20,793.82	Proprietate Municipiul Făgăraș
607	1.8.7.	Brașament canal	Str. Lalelelor 11 brașamente		1	1970	4,003.71	570.92	4,574.63	Proprietate Municipiul Făgăraș
608	1.8.7.	Brașament canal	Str. Zorelelor 7 brașamente		1	1970	2,547.81	363.31	2,911.12	Proprietate Municipiul Făgăraș
609	1.8.7.	Brașament canal	Str. Livezii 12 brașamente		1	1970	4,367.69	622.83	4,990.52	Proprietate Municipiul Făgăraș
610	1.8.7.	Brașament canal	Str. Aron Pumnu 3 brașamente		1	1970	1,091.92	155.70	1,247.62	Proprietate Municipiul Făgăraș
611	1.8.7.	Brașament canal	Str. Câmpului 3 brașamente		1	1970	1,091.92	155.70	1,247.62	Proprietate Municipiul Făgăraș
612	1.8.7.	Brașament canal	Str. Cerbului 4 brașamente		1	1970	1,455.90	207.61	1,663.51	Proprietate Municipiul Făgăraș
613	1.8.7.	Brașament canal	Str. Târgului 5 brașamente		1	1970	1,819.87	259.51	2,079.38	Proprietate Municipiul Făgăraș

0	1	2	3	4	5	6	7	8	9	10
614	1.8.7.	Brașament canal	Str. Macului 2 brașamente		1	1970	727.94	103.80	831.74	Proprietate Municipiul Făgăraș
615	1.8.7.	Brașament canal	Str. Mică 2 brașamente		1	1970	727.94	103.80	831.74	Proprietate Municipiul Făgăraș
616	1.8.7.	Brașament canal	Str. Mălinului 1 brașament		1	1970	363.97	51.90	415.87	Proprietate Municipiul Făgăraș
617	1.8.7.	Brașament canal	Str. Iazu Morii 1 brașament		1	1970	363.97	51.90	415.87	Proprietate Municipiul Făgăraș
618	1.8.7.	Brașament canal	Str. Titu Perția 1 brașament		1	1971	143.84	20.51	164.35	Proprietate Municipiul Făgăraș
619	1.8.7.	Brașament canal	Str. George Coșbuc 2 brașamente		1	1971	287.67	41.02	328.69	Proprietate Municipiul Făgăraș
620	1.8.7.	Brașament canal	Str. Vasile Alecsandri 2 brașamente		1	1971	287.67	41.02	328.69	Proprietate Municipiul Făgăraș
621	1.8.7.	Brașament canal	Str. Parcului		1	1971	143.84	20.51	164.35	Proprietate Municipiul Făgăraș
622	1.8.7.	Brașament canal	Str. Doamna Stanca		1	1971	143.84	20.51	164.35	Proprietate Municipiul Făgăraș
623	1.8.7.	Brașament canal	Str. Oltului		1	1971	143.84	20.51	164.35	Proprietate Municipiul Făgăraș
624	1.8.7.	Brașament canal	Str. Mălinului		1	1971	143.84	20.51	164.35	Proprietate Municipiul Făgăraș
625	1.8.7.	Brașament canal	Str. Gladiolelor		1	1971	143.84	20.51	164.35	Proprietate Municipiul Făgăraș
626	1.8.7.	Brașament canal	Str. Zorelelor		1	1971	143.84	20.51	164.35	Proprietate Municipiul Făgăraș
627	1.8.7.	Brașament canal	Str. Podului		1	1971	143.84	20.51	164.35	Proprietate Municipiul Făgăraș
628	1.8.7.	Brașament canal	Str. 13 Decembrie		1	1971	312.03	44.49	356.52	Proprietate Municipiul Făgăraș
629	1.8.7.	Brașament canal	Str. Parcului		1	1971	827.29	117.97	945.26	Proprietate Municipiul Făgăraș
630	1.8.7.	Racord canal	Str. Doamna Stanca		1	1971	229.57	32.73	262.30	Proprietate Municipiul Făgăraș
631	1.8.7.	Racord canal	Str. 13 Decembrie		1	1971	229.57	32.73	262.30	Proprietate Municipiul Făgăraș
632	1.8.7.	Racord canal	Str. Magnoliei		1	1971	229.57	32.73	262.30	Proprietate Municipiul Făgăraș
633	1.8.7.	Racord canal	Str. Școlii		1	1971	229.57	32.73	262.30	Proprietate Municipiul Făgăraș
634	1.8.7.	Racord canal	Str. Titu Perția		1	1971	229.57	32.73	262.30	Proprietate Municipiul Făgăraș
635	1.8.7.	Racord canal	Str. Vasile Alecsandri		1	1971	218.42	31.14	249.56	Proprietate Municipiul Făgăraș
636	1.8.7.	Racord canal	Str. Negoii 9 racorduri		1	1971	1,965.85	280.33	2,246.18	Proprietate Municipiul Făgăraș
637	1.8.7.	Racord canal	Str. Nicolae Bălcescu		1	1971	218.42	31.14	249.56	Proprietate Municipiul Făgăraș
638	1.8.7.	Racord canal	Str. Livezii		1	1971	218.42	31.14	249.56	Proprietate Municipiul Făgăraș
639	1.8.7.	Racord canal	Str. Titu Perția 5 racorduri		1	1971	1,092.14	155.73	1,247.87	Proprietate Municipiul Făgăraș
640	1.8.7.	Racord canal	Str. Negoii 2 racorduri		1	1973	463.43	66.08	529.51	Proprietate Municipiul Făgăraș
641	1.8.7.	Racord canal	Str. Lalelelor		1	1973	231.70	33.04	264.74	Proprietate Municipiul Făgăraș

0	1	2	3	4	5	6	7	8	9	10
642	1.8.7.	Racord canal	Str. Dr. Ioan Șenchea		1	1973	231.70	33.04	264.74	Proprietate Municipiul Făgăraș
643	1.8.7.	Racord canal	Str. Doamna Stanca		1	1973	231.70	33.04	264.74	Proprietate Municipiul Făgăraș
644	1.8.7.	Racord canal	Str. Panseluțelor		1	1973	231.70	33.04	264.74	Proprietate Municipiul Făgăraș
645	1.8.7.	Racord canal	Str. Târgului		1	1973	231.70	33.04	264.74	Proprietate Municipiul Făgăraș
646	1.8.7.	Racord canal	Str. Tăbăcari 2 racorduri		1	1973	463.43	66.08	529.51	Proprietate Municipiul Făgăraș
647	1.8.7.	Racord canal	Str. Cânepii		1	1973	231.70	33.04	264.74	Proprietate Municipiul Făgăraș
648	1.8.7.	Racord canal	Str. Titu Perța		1	1973	231.70	33.04	264.74	Proprietate Municipiul Făgăraș
649	1.8.7.	Racord canal	Str. Zorelelor		1	1973	231.70	33.04	264.74	Proprietate Municipiul Făgăraș
650	1.8.7.	Racord canal	Str. Magnoliei		1	1973	231.70	33.04	264.74	Proprietate Municipiul Făgăraș
651	1.8.7.	Racord canal	Str. Garoafelor 4 racorduri		1	1973	926.83	132.16	1,058.99	Proprietate Municipiul Făgăraș
652	1.8.7.	Racord canal	Str. Școlii		1	1973	231.70	33.04	264.74	Proprietate Municipiul Făgăraș
653	1.8.7.	Racord canal	Str. Octavian Paler 4 racorduri		1	1973	926.83	132.16	1,058.99	Proprietate Municipiul Făgăraș
654	1.8.7.	Racord canal	Cv. Negoiu		1	1976	292.66	41.73	334.39	Proprietate Municipiul Făgăraș
655	1.8.7.	Racord canal	Cv. Tudor Vladimirescu		1	1976	2,469.53	352.15	2,821.68	Proprietate Municipiul Făgăraș
656	1.8.7.	Racord canal	Cv. Tudor Vladimirescu		1	1976	22,316.02	3,182.26	25,498.28	Proprietate Municipiul Făgăraș
657	1.8.7.	Racord canal	Cv. Zona Gării bl.B		1	1977	1,450.91	206.89	1,657.80	Proprietate Municipiul Făgăraș
658	1.8.7.	Racord canal	Cv. Zona Gării bl.A		1	1977	1,780.63	253.91	2,034.54	Proprietate Municipiul Făgăraș
659	1.8.7.	Racord canal	Cv. Vasile Alecsandri bl.7		1	1977	8,118.03	1,157.63	9,275.66	Proprietate Municipiul Făgăraș
660	1.8.7.	Racord canal	Cv. Zona Gării		1	1977	1,663.48	237.21	1,900.69	Proprietate Municipiul Făgăraș
661	1.8.7.	Racord canal	Cv. Tudor Vladimirescu bl.1,2,3,4,5		1	1977	12,398.03	1,767.95	14,165.98	Proprietate Municipiul Făgăraș
662	1.8.7.	Racord canal	Cv. 13 Decembrie bl.2,3,5,6		1	1978	2,569.71	366.44	2,936.15	Proprietate Municipiul Făgăraș
663	1.8.7.	Racord canal	Cv. B-dul Unirii bl.7A,4A		1	1984	2,642.30	376.79	3,019.09	Proprietate Municipiul Făgăraș
664	1.8.7.	Racord canal	Cv. B-dul Unirii bl.7A,4A		1	1984	3,630.38	517.69	4,148.07	Proprietate Municipiul Făgăraș
665	1.8.7.	Racord canal	Cv. Luncii bl.4,5,6		1	1984	69,462.08	9,905.29	79,367.37	Proprietate Municipiul Făgăraș
666	1.8.7.	Racord canal	Cv. B-dul Unirii		1	1986	5,365.96	765.18	6,131.14	Proprietate Municipiul Făgăraș
667	1.8.7.	Racord canal	Cv. Teiului		1	1986	22,633.70	3,227.56	25,861.26	Proprietate Municipiul Făgăraș
668	1.8.7.	Racord canal	Cv. Teiului bl.44A		1	1986	1,697.50	242.06	1,939.56	Proprietate Municipiul Făgăraș
669	1.8.7.	Racord canal	Cv. Teiului		1	1986	17,351.11	2,474.26	19,825.37	Proprietate Municipiul Făgăraș

0	1	2	3	4	5	6	7	8	9	10
670	1.8.7.	Racord canal	Cv. Luncii		1	1986	4,058.41	578.72	4,637.13	Proprietate Municipiul Făgăraș
883	1.6.4.	CLADIRE POST DISPECER IASI	CLADIRE		1	1963	61,038.82	8,704.13	69,742.95	Domeniul public al municipiului Făgăraș, conform Hotărârii Consiliului Local nr. 157/2009
884	1.8.12.	ST.EXPL.ALIM.APA POJORTA	Static		1	1981	13,916.37	1,984.47	15,900.84	Domeniul public al municipiului Făgăraș, conform Hotărârii Consiliului Local nr. 157/2009
885	1.8.6.	Rețea apă Făgăraș	Ø 50 = 457 m		1	1993	12.11	1.72	13.83	Domeniul public al municipiului Făgăraș, conform Hotărârii Consiliului Local nr. 157/2009
886	1.6.3.2	IMPREJMUIRE CASA DISPECER	Imprejmuire		1	1963	994.82	0.00	994.82	Domeniul public al municipiului Făgăraș, conform Hotărârii Consiliului Local nr. 157/2009
887	2.1.16.6.	LINIE ELECTRICA TENSIUNE SUB 1 Iasi	Linie electrica		1	1963	470.92	0.00	470.92	Domeniul public al municipiului Făgăraș, conform Hotărârii Consiliului Local nr. 157/2009
888	1.8.11.	REZERVOR INGROPAT Iasi	100MC 5M ADINCIME		1	1963	8,166.72	1,164.57	9,331.29	Domeniul public al municipiului Făgăraș, conform Hotărârii Consiliului Local nr. 157/2009
889	1.3.7.1.	DRUM INCINTA CAPTARE IASI	drum		1	1963	413.28	58.93	472.21	Domeniul public al municipiului Făgăraș, conform Hotărârii Consiliului Local nr. 157/2009
890	1.8.6.	Conducta APA AZB. Iasi	Ø250=857m, Ø200=405m, Ø300=824m tub azb.		1	1963	96.44	0.00	96.44	Domeniul public al municipiului Făgăraș, conform Hotărârii Consiliului Local nr. 157/2009
891	1.8.1.	PUTURI FORATE Iasi	50 M ADINCIME		1	1963	307.31	0.00	307.31	Domeniul public al municipiului Făgăraș, conform Hotărârii Consiliului Local nr. 157/2009
892	1.8.1.	PUTURI FORATE Iasi	50 M ADINCIME		1	1963	307.31	0.00	307.31	Domeniul public al municipiului Făgăraș, conform Hotărârii Consiliului Local nr. 157/2009
893	1.8.1.	PUTURI FORATE Iasi	50 M ADINCIME		1	1963	307.31	0.00	307.31	Domeniul public al municipiului Făgăraș, conform Hotărârii Consiliului Local nr. 157/2009

0	1	2	3	4	5	6	7	8	9	10
894	1.8.1.	PUTURI FORATE Iasi	50 M ADINCIME		1	1963	307.31	0.00	307.31	Domeniul public al municipiului Făgăraș, conform Hotărârii Consiliului Local nr. 157/2009
895	1.8.1.	PUTURI FORATE Iasi	50 M ADINCIME		1	1963	307.31	0.00	307.31	Domeniul public al municipiului Făgăraș, conform Hotărârii Consiliului Local nr. 157/2009
896	1.8.1.	PUTURI FORATE Iasi	50 M ADINCIME		1	1963	307.31	0.00	307.31	Domeniul public al municipiului Făgăraș, conform Hotărârii Consiliului Local nr. 157/2009
897	1.8.1.	PUTURI FORATE Iasi	50 M ADINCIME		1	1963	307.31	0.00	307.31	Domeniul public al municipiului Făgăraș, conform Hotărârii Consiliului Local nr. 157/2009
898	1.8.1.	PUTURI FORATE Iasi	50 M ADINCIME		1	1963	307.31	0.00	307.31	Domeniul public al municipiului Făgăraș, conform Hotărârii Consiliului Local nr. 157/2009
899	1.8.1.	PUTURI FORATE Iasi	50 M ADINCIME		1	1963	307.31	0.00	307.31	Domeniul public al municipiului Făgăraș, conform Hotărârii Consiliului Local nr. 157/2009
900	2.1.16.6.	LINIE DE CABLU SUBTERAN Iasi	Linie cablu		1	1963	12.86	0.00	12.86	Domeniul public al municipiului Făgăraș, conform Hotărârii Consiliului Local nr. 157/2009
901	1.8.6.	Conducte apă oțel HUREZ-CAST	Ø 300 = 4.805 m, 9C, TV, 240 m		1	1963	205.76	0.00	205.76	Domeniul public al municipiului Făgăraș, conform Hotărârii Consiliului Local nr. 157/2009
902	1.8.6.	Conducta APA AZB. Iasi-Hurez	Ø250=5173M.6CAMINE		1	1963	69.92	0.00	69.92	Domeniul public al municipiului Făgăraș, conform Hotărârii Consiliului Local nr. 157/2009
903	1.8.6.	C.APA OTEL Savastreni -Iasi	Ø100=2300M,Ø80=5662M.		1	1968	1,077.36	0.00	1,077.36	Domeniul public al municipiului Făgăraș, conform Hotărârii Consiliului Local nr. 157/2009
904	1.8.7.	CAMINE PT.ARMATURI Iasi	1,5 M ADINCIME		1	1962	13.41	0.00	13.41	Domeniul public al municipiului Făgăraș, conform Hotărârii Consiliului Local nr. 157/2009

0	1	2	3	4	5	6	7	8	9	10
905	1.8.7.	CAMINE PT.ARMATURI Iasi	1,5 M ADINCIME		1	1962	13.41	0.00	13.41	Domeniul public al municipiului Făgăraș, conform Hotărârii Consiliului Local nr. <u>157/2009</u>
906	1.8.7.	CAMINE PT.ARMATURI Iasi	1,5 M ADINCIME		1	1962	13.41	0.00	13.41	Domeniul public al municipiului Făgăraș, conform Hotărârii Consiliului Local nr. <u>157/2009</u>
907	1.8.7.	CAMINE PT.ARMATURI Iasi	1,5 M ADINCIME		1	1962	13.41	0.00	13.41	Domeniul public al municipiului Făgăraș, conform Hotărârii Consiliului Local nr. <u>157/2009</u>
908	1.8.7.	CAMINE PT.ARMATURI Iasi	1,5 M ADINCIME		1	1962	13.41	0.00	13.41	Domeniul public al municipiului Făgăraș, conform Hotărârii Consiliului Local nr. <u>157/2009</u>
909	1.8.7.	CAMINE PT.ARMATURI Iasi	1,5 M ADINCIME		1	1962	13.41	0.00	13.41	Domeniul public al municipiului Făgăraș, conform Hotărârii Consiliului Local nr. <u>157/2009</u>
910	1.8.7.	CAMINE PT.ARMATURI Iasi	1,5 M ADINCIME		1	1962	13.41	0.00	13.41	Domeniul public al municipiului Făgăraș, conform Hotărârii Consiliului Local nr. <u>157/2009</u>
911	1.8.7.	CAMINE PT.ARMATURI Iasi	1,5 M ADINCIME		1	1962	13.41	0.00	13.41	Domeniul public al municipiului Făgăraș, conform Hotărârii Consiliului Local nr. <u>157/2009</u>
912	1.8.7.	CAMINE PT.ARMATURI Iasi	1,5 M ADINCIME		1	1962	11.02	0.00	11.02	Domeniul public al municipiului Făgăraș, conform Hotărârii Consiliului Local nr. <u>157/2009</u>
913	1.8.3.	PUTURI CAPTARE APA TUB OTEL Hurez	puturi		1	1970	16,909.55	0.00	16,909.55	Domeniul public al municipiului Făgăraș, conform Hotărârii Consiliului Local nr. <u>157/2009</u>
914	1.8.3.	PUTURI CAPTARE APA TUB OTEL Hurez	puturi		1	1970	16,909.55	0.00	16,909.55	Domeniul public al municipiului Făgăraș, conform Hotărârii Consiliului Local nr. <u>157/2009</u>
915	1.8.3.	PUTURI CAPTARE APA TUB OTEL Hurez	puturi		1	1970	16,909.55	0.00	16,909.55	Domeniul public al municipiului Făgăraș, conform Hotărârii Consiliului Local nr. <u>157/2009</u>

0	1	2	3	4	5	6	7	8	9	10
916	1.8.3.	PUTURI CAPTARE APA TUB OTEL Hurez	puturi		1	1970	16,909.55	0.00	16,909.55	Domeniul public al municipiului Făgăraș, conform Hotărârii Consiliului Local nr. 157/2009
917	1.8.3.	PUTURI CAPTARE APA TUB OTEL Hurez	puturi		1	1970	16,909.55	0.00	16,909.55	Domeniul public al municipiului Făgăraș, conform Hotărârii Consiliului Local nr. 157/2009
918	1.8.6.	CONDUCTA ADUCTIUNE AZB. Iasi	Ø300=9978M.		1	1970	8,365.50	0.00	8,365.50	Domeniul public al municipiului Făgăraș, conform Hotărârii Consiliului Local nr. 157/2009
919	1.8.11.	REZ. SEMIINGROPATE PT. ADUC. Iasi	1000MC		1	1970	32,666.86	4,658.29	37,325.15	Domeniul public al municipiului Făgăraș, conform Hotărârii Consiliului Local nr. 157/2009
920	1.8.11.	REZ. SEMIINGROPATE PT. ADUC. Iasi	1000MC		1	1970	32,666.86	4,658.29	37,325.15	Domeniul public al municipiului Făgăraș, conform Hotărârii Consiliului Local nr. 157/2009
921	2.1.16.6.	RETEA ELECTRICA Iasi	retea		1	1970	627.07	0.00	627.07	Domeniul public al municipiului Făgăraș, conform Hotărârii Consiliului Local nr. 157/2009
922	1.8.6.	Retea APA TUB AZB. Iasi	Ø150=100M, Ø200=100M.		1	1971	12,434.09	0.00	12,434.09	Domeniul public al municipiului Făgăraș, conform Hotărârii Consiliului Local nr. 157/2009
923	1.8.6.	COND.APA TV.OTEL capt. Iasi	Ø273/8=220M, 325/9=225M, Ø426/10=82m		1	1971	32,735.33	0.00	32,735.33	Domeniul public al municipiului Făgăraș, conform Hotărârii Consiliului Local nr. 157/2009
924	1.8.6.	COND. ALIM.APA TEAVA ZN Hurez	Ø9"SI 4"=3540M.		1	1971	84,153.64	0.00	84,153.64	Domeniul public al municipiului Făgăraș, conform Hotărârii Consiliului Local nr. 157/2009
925	1.8.6.	HIDRANTI DE INCENDIU DIN METAL Hurez	hidranti		1	1971	226.46	0.00	226.46	Domeniul public al municipiului Făgăraș, conform Hotărârii Consiliului Local nr. 157/2009
926	1.8.6.	HIDRANTI DE INCENDIU DIN METAL Hurez	hidranti		1	1971	226.46	0.00	226.46	Domeniul public al municipiului Făgăraș, conform Hotărârii Consiliului Local nr. 157/2009

0	1	2	3	4	5	6	7	8	9	10
927	1.8.6.	HIDRANTI DE INCENDIU DIN METAL Hurez	hidranti		1	1971	226.46	0.00	226.46	Domeniul public al municipiului Făgăraș, conform Hotărârii Consiliului Local nr. 157/2009
928	1.8.6.	HIDRANTI DE INCENDIU DIN METAL Hurez	hidranti		1	1971	226.46	0.00	226.46	Domeniul public al municipiului Făgăraș, conform Hotărârii Consiliului Local nr. 157/2009
929	1.8.6.	HIDRANTI DE INCENDIU DIN METAL Hurez	hidranti		1	1971	226.46	0.00	226.46	Domeniul public al municipiului Făgăraș, conform Hotărârii Consiliului Local nr. 157/2009
930	1.8.6.	HIDRANTI DE INCENDIU DIN METAL Hurez	hidranti		1	1971	226.46	0.00	226.46	Domeniul public al municipiului Făgăraș, conform Hotărârii Consiliului Local nr. 157/2009
931	1.8.6.	HIDRANTI DE INCENDIU DIN METAL Hurez	hidranti		1	1971	226.46	0.00	226.46	Domeniul public al municipiului Făgăraș, conform Hotărârii Consiliului Local nr. 157/2009
932	1.8.6.	HIDRANTI DE INCENDIU DIN METAL Hurez	hidranti		1	1971	226.46	0.00	226.46	Domeniul public al municipiului Făgăraș, conform Hotărârii Consiliului Local nr. 157/2009
933	1.8.6.	HIDRANTI DE INCENDIU DIN METAL Hurez	hidranti		1	1971	226.46	0.00	226.46	Domeniul public al municipiului Făgăraș, conform Hotărârii Consiliului Local nr. 157/2009
934	1.8.6.	HIDRANTI DE INCENDIU DIN METAL Hurez	hidranti		1	1971	226.46	0.00	226.46	Domeniul public al municipiului Făgăraș, conform Hotărârii Consiliului Local nr. 157/2009
935	1.8.6.	HIDRANTI DE INCENDIU DIN METAL Hurez	hidranti		1	1971	226.46	0.00	226.46	Domeniul public al municipiului Făgăraș, conform Hotărârii Consiliului Local nr. 157/2009
936	1.8.6.	HIDRANTI DE INCENDIU DIN METAL Hurez	hidranti		1	1971	226.46	0.00	226.46	Domeniul public al municipiului Făgăraș, conform Hotărârii Consiliului Local nr. 157/2009
937	1.8.6.	HIDRANTI DE INCENDIU DIN METAL Hurez	hidranti		1	1971	226.46	0.00	226.46	Domeniul public al municipiului Făgăraș, conform Hotărârii Consiliului Local nr. 157/2009

0	1	2	3	4	5	6	7	8	9	10
938	1.8.6.	HIDRANTI DE INCENDIU DIN METAL Hurez	hidranti		1	1971	226.46	0.00	226.46	Domeniul public al municipiului Făgăraș, conform Hotărârii Consiliului Local nr. 157/2009
939	1.8.6.	HIDRANTI DE INCENDIU DIN METAL Hurez	hidranti		1	1971	226.46	0.00	226.46	Domeniul public al municipiului Făgăraș, conform Hotărârii Consiliului Local nr. 157/2009
940	1.8.6.	HIDRANTI DE INCENDIU DIN METAL Hurez	hidranti		1	1971	226.46	0.00	226.46	Domeniul public al municipiului Făgăraș, conform Hotărârii Consiliului Local nr. 157/2009
941	1.8.6.	HIDRANTI DE INCENDIU DIN METAL Hurez	hidranti		1	1971	226.46	0.00	226.46	Domeniul public al municipiului Făgăraș, conform Hotărârii Consiliului Local nr. 157/2009
942	1.8.6.	HIDRANTI DE INCENDIU DIN METAL Hurez	hidranti		1	1971	226.46	0.00	226.46	Domeniul public al municipiului Făgăraș, conform Hotărârii Consiliului Local nr. 157/2009
943	1.8.6.	HIDRANTI DE INCENDIU DIN METAL Hurez	hidranti		1	1971	226.46	0.00	226.46	Domeniul public al municipiului Făgăraș, conform Hotărârii Consiliului Local nr. 157/2009
944	1.8.6.	HIDRANTI DE INCENDIU DIN METAL Hurez	hidranti		1	1971	226.46	0.00	226.46	Domeniul public al municipiului Făgăraș, conform Hotărârii Consiliului Local nr. 157/2009
945	1.8.6.	HIDRANTI DE INCENDIU DIN METAL Hurez	hidranti		1	1971	226.46	0.00	226.46	Domeniul public al municipiului Făgăraș, conform Hotărârii Consiliului Local nr. 157/2009
946	1.8.6.	HIDRANTI DE INCENDIU DIN METAL Hurez	hidranti		1	1971	226.46	0.00	226.46	Domeniul public al municipiului Făgăraș, conform Hotărârii Consiliului Local nr. 157/2009
947	1.8.6.	HIDRANTI DE INCENDIU DIN METAL Hurez	hidranti		1	1971	226.46	0.00	226.46	Domeniul public al municipiului Făgăraș, conform Hotărârii Consiliului Local nr. 157/2009
948	1.8.6.	HIDRANTI DE INCENDIU DIN METAL Hurez	hidranti		1	1971	226.46	0.00	226.46	Domeniul public al municipiului Făgăraș, conform Hotărârii Consiliului Local nr. 157/2009

0	1	2	3	4	5	6	7	8	9	10
949	1.8.6.	HIDRANTI DE INCENDIU DIN METAL Hurez	hidranti		1	1971	226.46	0.00	226.46	Domeniul public al municipiului Făgăraș, conform Hotărârii Consiliului Local nr. <u>157/2009</u>
950	1.8.7.	CAMINE VIZITARE PT.ARMATURI Hurez	camine		1	1971	547.06	0.00	547.06	Domeniul public al municipiului Făgăraș, conform Hotărârii Consiliului Local nr. <u>157/2009</u>
951	1.8.7.	CAMINE VIZITARE PT.ARMATURI Hurez	camine		1	1971	547.06	0.00	547.06	Domeniul public al municipiului Făgăraș, conform Hotărârii Consiliului Local nr. <u>157/2009</u>
952	1.8.7.	CAMINE VIZITARE PT.ARMATURI Hurez	camine		1	1971	547.06	0.00	547.06	Domeniul public al municipiului Făgăraș, conform Hotărârii Consiliului Local nr. <u>157/2009</u>
953	1.8.7.	CAMINE VIZITARE PT.ARMATURI Hurez	camine		1	1971	547.06	0.00	547.06	Domeniul public al municipiului Făgăraș, conform Hotărârii Consiliului Local nr. <u>157/2009</u>
954	1.8.7.	CAMINE VIZITARE PT.ARMATURI Hurez	camine		1	1971	547.06	0.00	547.06	Domeniul public al municipiului Făgăraș, conform Hotărârii Consiliului Local nr. <u>157/2009</u>
955	1.8.7.	CAMINE VIZITARE PT.ARMATURI Hurez	camine		1	1971	547.06	0.00	547.06	Domeniul public al municipiului Făgăraș, conform Hotărârii Consiliului Local nr. <u>157/2009</u>
956	1.8.7.	CAMINE VIZITARE PT.ARMATURI Hurez	camine		1	1971	547.06	0.00	547.06	Domeniul public al municipiului Făgăraș, conform Hotărârii Consiliului Local nr. <u>157/2009</u>
957	1.8.7.	CAMINE VIZITARE PT.ARMATURI Hurez	camine		1	1971	547.06	0.00	547.06	Domeniul public al municipiului Făgăraș, conform Hotărârii Consiliului Local nr. <u>157/2009</u>
958	1.8.1.	PUTURI FORATE CAPTARE APA Iasi	puturi		1	1971	18,177.57	0.00	18,177.57	Domeniul public al municipiului Făgăraș, conform Hotărârii Consiliului Local nr. <u>157/2009</u>
959	1.8.1.	PUTURI FORATE CAPTARE APA Iasi	puturi		1	1971	18,177.57	0.00	18,177.57	Domeniul public al municipiului Făgăraș, conform Hotărârii Consiliului Local nr. <u>157/2009</u>

0	1	2	3	4	5	6	7	8	9	10
960	1.8.1.	PUTURI FORATE CAPTARE APA Iasi	puturi		1	1971	18,177.57	0.00	18,177.57	Domeniul public al municipiului Făgăraș, conform Hotărârii Consiliului Local nr. <u>157/2009</u>
961	1.8.1.	PUTURI FORATE CAPTARE APA Iasi	puturi		1	1971	18,177.57	0.00	18,177.57	Domeniul public al municipiului Făgăraș, conform Hotărârii Consiliului Local nr. <u>157/2009</u>
962	1.8.1.	PUTURI FORATE CAPTARE APA Iasi	puturi		1	1971	18,177.57	0.00	18,177.57	Domeniul public al municipiului Făgăraș, conform Hotărârii Consiliului Local nr. <u>157/2009</u>
963	1.3.7.1.	DRUMURI INT.LA PUTURI Iasi	drumuri		1	1974	1.23	0.00	1.23	Domeniul public al municipiului Făgăraș, conform Hotărârii Consiliului Local nr. <u>157/2009</u>
964	2.1.16.6.	INSTALATIE ELECTRICA INGROPATA Iasi	instalatie		1	1974	1,208.28	0.00	1,208.28	Domeniul public al municipiului Făgăraș, conform Hotărârii Consiliului Local nr. <u>157/2009</u>
965	1.8.1.	PUTURI PT.ALIMENTARE APA Pojorta	puturi		1	1976	47,816.42	0.00	47,816.42	Domeniul public al municipiului Făgăraș, conform Hotărârii Consiliului Local nr. <u>157/2009</u>
966	1.8.1.	PUTURI PT.ALIMENTARE APA Pojorta	puturi		1	1976	47,816.42	0.00	47,816.42	Domeniul public al municipiului Făgăraș, conform Hotărârii Consiliului Local nr. <u>157/2009</u>
967	1.8.1.	PUTURI PT.ALIMENTARE APA Pojorta	puturi		1	1976	47,816.42	0.00	47,816.42	Domeniul public al municipiului Făgăraș, conform Hotărârii Consiliului Local nr. <u>157/2009</u>
968	1.8.1.	PUTURI PT.ALIMENTARE APA Pojorta	puturi		1	1976	47,816.42	0.00	47,816.42	Domeniul public al municipiului Făgăraș, conform Hotărârii Consiliului Local nr. <u>157/2009</u>
969	1.8.1.	PUTURI PT.ALIMENTARE APA Pojorta	puturi		1	1976	47,816.42	0.00	47,816.42	Domeniul public al municipiului Făgăraș, conform Hotărârii Consiliului Local nr. <u>157/2009</u>
970	1.8.1.	PUTURI PT.ALIMENTARE APA Pojorta	puturi		1	1976	47,816.42	0.00	47,816.42	Domeniul public al municipiului Făgăraș, conform Hotărârii Consiliului Local nr. <u>157/2009</u>

0	1	2	3	4	5	6	7	8	9	10
971	1.8.1.	PUTURI PT.ALIMENTARE APA Pojorta	puturi		1	1976	47,816.42	0.00	47,816.42	Domeniul public al municipiului Făgăraș, conform Hotărârii Consiliului Local nr. <u>157/2009</u>
972	1.8.1.	PUTURI PT.ALIMENTARE APA Pojorta	puturi		1	1976	47,816.42	0.00	47,816.42	Domeniul public al municipiului Făgăraș, conform Hotărârii Consiliului Local nr. <u>157/2009</u>
973	1.8.1.	PUTURI PT.ALIMENTARE APA Pojorta	puturi		1	1976	47,816.42	0.00	47,816.42	Domeniul public al municipiului Făgăraș, conform Hotărârii Consiliului Local nr. <u>157/2009</u>
974	1.8.1.	PUTURI PT.ALIMENTARE APA Pojorta	puturi		1	1976	47,816.42	0.00	47,816.42	Domeniul public al municipiului Făgăraș, conform Hotărârii Consiliului Local nr. <u>157/2009</u>
975	1.8.1.	PUTURI PT.ALIMENTARE APA Pojorta	puturi		1	1976	47,816.42	0.00	47,816.42	Domeniul public al municipiului Făgăraș, conform Hotărârii Consiliului Local nr. <u>157/2009</u>
976	1.8.7.	Cabină puț beton Bl. ȘERCAIA	cabina		1	1969	338.25	0.00	338.25	Domeniul public al municipiului Făgăraș, conform Hotărârii Consiliului Local nr. <u>157/2009</u>
977	2.1.16.6.	DEVIERI EL.CABLU SUBTERAN Iasi	cablu		1	1977	392.41	0.00	392.41	Domeniul public al municipiului Făgăraș, conform Hotărârii Consiliului Local nr. <u>157/2009</u>
978	1.8.1.	PUTURI FORATE Pojorta	puturi		1	1981	35,261.98	0.00	35,261.98	Domeniul public al municipiului Făgăraș, conform Hotărârii Consiliului Local nr. <u>157/2009</u>
979	1.8.1.	PUTURI FORATE Pojorta	puturi		1	1981	35,261.98	0.00	35,261.98	Domeniul public al municipiului Făgăraș, conform Hotărârii Consiliului Local nr. <u>157/2009</u>
980	1.8.1.	PUTURI FORATE Pojorta	puturi		1	1981	35,261.98	0.00	35,261.98	Domeniul public al municipiului Făgăraș, conform Hotărârii Consiliului Local nr. <u>157/2009</u>
981	1.8.1.	PUTURI FORATE Pojorta	puturi		1	1981	35,261.98	0.00	35,261.98	Domeniul public al municipiului Făgăraș, conform Hotărârii Consiliului Local nr. <u>157/2009</u>

0	1	2	3	4	5	6	7	8	9	10
982	1.8.1.	PUTURI FORATE Pojorta	puturi		1	1981	35,261.98	0.00	35,261.98	Domeniul public al municipiului Făgăraș, conform Hotărârii Consiliului Local nr. 157/2009
983	1.8.1.	PUTURI FORATE Pojorta	puturi		1	1981	35,261.98	0.00	35,261.98	Domeniul public al municipiului Făgăraș, conform Hotărârii Consiliului Local nr. 157/2009
984	1.8.1.	PUTURI FORATE Pojorta	puturi		1	1981	35,261.98	0.00	35,261.98	Domeniul public al municipiului Făgăraș, conform Hotărârii Consiliului Local nr. 157/2009
985	1.8.1.	PUTURI FORATE Pojorta	puturi		1	1981	35,261.98	0.00	35,261.98	Domeniul public al municipiului Făgăraș, conform Hotărârii Consiliului Local nr. 157/2009
986	1.8.1.	PUTURI FORATE Pojorta	puturi		1	1981	35,261.98	0.00	35,261.98	Domeniul public al municipiului Făgăraș, conform Hotărârii Consiliului Local nr. 157/2009
987	1.8.1.	PUTURI FORATE Pojorta	puturi		1	1981	35,261.98	0.00	35,261.98	Domeniul public al municipiului Făgăraș, conform Hotărârii Consiliului Local nr. 157/2009
988	1.8.1.	PUTURI FORATE Pojorta	puturi		1	1981	35,261.98	0.00	35,261.98	Domeniul public al municipiului Făgăraș, conform Hotărârii Consiliului Local nr. 157/2009
989	1.8.1.	PUTURI FORATE Pojorta	puturi		1	1981	35,261.98	0.00	35,261.98	Domeniul public al municipiului Făgăraș, conform Hotărârii Consiliului Local nr. 157/2009
990	1.8.1.	PUTURI FORATE Pojorta	puturi		1	1981	35,261.98	0.00	35,261.98	Domeniul public al municipiului Făgăraș, conform Hotărârii Consiliului Local nr. 157/2009
991	1.8.1.	PUTURI FORATE Pojorta	puturi		1	1981	35,261.98	0.00	35,261.98	Domeniul public al municipiului Făgăraș, conform Hotărârii Consiliului Local nr. 157/2009
992	1.8.1.	PUTURI FORATE Pojorta	puturi		1	1981	35,261.98	0.00	35,261.98	Domeniul public al municipiului Făgăraș, conform Hotărârii Consiliului Local nr. 157/2009

0	1	2	3	4	5	6	7	8	9	10
993	1.8.1.	PUTURI FORATE Pojorta	puturi		1	1981	35,261.98	0.00	35,261.98	Domeniul public al municipiului Făgăraș, conform Hotărârii Consiliului Local nr. 157/2009
994	1.8.1.	PUTURI FORATE Pojorta	puturi		1	1981	35,261.98	0.00	35,261.98	Domeniul public al municipiului Făgăraș, conform Hotărârii Consiliului Local nr. 157/2009
995	1.8.1.	PUTURI FORATE Pojorta	puturi		1	1981	35,261.98	0.00	35,261.98	Domeniul public al municipiului Făgăraș, conform Hotărârii Consiliului Local nr. 157/2009
996	1.8.1.	PUTURI FORATE Pojorta	puturi		1	1981	105,667.99	0.00	105,667.99	Domeniul public al municipiului Făgăraș, conform Hotărârii Consiliului Local nr. 157/2009
997	1.8.7.	CABINE PREF.DIN BETON Pojorta	cabine		1	1982	15,168.34	0.00	15,168.34	Domeniul public al municipiului Făgăraș, conform Hotărârii Consiliului Local nr. 157/2009
998	1.8.7.	CABINE PREF.DIN BETON Pojorta	cabine		1	1982	15,168.34	0.00	15,168.34	Domeniul public al municipiului Făgăraș, conform Hotărârii Consiliului Local nr. 157/2009
999	1.8.7.	CABINE PREF.DIN BETON Pojorta	cabine		1	1982	15,168.34	0.00	15,168.34	Domeniul public al municipiului Făgăraș, conform Hotărârii Consiliului Local nr. 157/2009
1000	1.8.7.	CABINE PREF.DIN BETON Pojorta	cabine		1	1982	15,168.34	0.00	15,168.34	Domeniul public al municipiului Făgăraș, conform Hotărârii Consiliului Local nr. 157/2009
1001	1.8.7.	CABINE PREF.DIN BETON Pojorta	cabine		1	1982	15,168.34	0.00	15,168.34	Domeniul public al municipiului Făgăraș, conform Hotărârii Consiliului Local nr. 157/2009
1002	1.8.7.	CABINE PREF.DIN BETON Pojorta	cabine		1	1982	15,168.34	0.00	15,168.34	Domeniul public al municipiului Făgăraș, conform Hotărârii Consiliului Local nr. 157/2009
1003	1.8.7.	CABINE PREF.DIN BETON Pojorta	cabine		1	1982	15,168.34	0.00	15,168.34	Domeniul public al municipiului Făgăraș, conform Hotărârii Consiliului Local nr. 157/2009

0	1	2	3	4	5	6	7	8	9	10
1004	1.8.7.	CABINE PREF.DIN BETON Pojorta	cabine		1	1982	15,168.34	0.00	15,168.34	Domeniul public al municipiului Făgăraș, conform Hotărârii Consiliului Local nr. 157/2009
1005	1.8.7.	CABINE PREF.DIN BETON Pojorta	cabine		1	1982	15,168.34	0.00	15,168.34	Domeniul public al municipiului Făgăraș, conform Hotărârii Consiliului Local nr. 157/2009
1006	1.8.7.	CABINE PREF.DIN BETON Pojorta	cabine		1	1982	15,168.34	0.00	15,168.34	Domeniul public al municipiului Făgăraș, conform Hotărârii Consiliului Local nr. 157/2009
1007	1.8.7.	CABINE PREF.DIN BETON Pojorta	cabine		1	1982	15,168.34	0.00	15,168.34	Domeniul public al municipiului Făgăraș, conform Hotărârii Consiliului Local nr. 157/2009
1008	1.8.7.	CABINE PREF.DIN BETON Pojorta	cabine		1	1982	15,168.34	0.00	15,168.34	Domeniul public al municipiului Făgăraș, conform Hotărârii Consiliului Local nr. 157/2009
1009	1.8.7.	CABINE PREF.DIN BETON Pojorta	cabine		1	1982	15,168.34	0.00	15,168.34	Domeniul public al municipiului Făgăraș, conform Hotărârii Consiliului Local nr. 157/2009
1010	1.8.7.	CABINE PREF.DIN BETON Pojorta	cabine		1	1982	15,168.34	0.00	15,168.34	Domeniul public al municipiului Făgăraș, conform Hotărârii Consiliului Local nr. 157/2009
1011	1.8.7.	CABINE PREF.DIN BETON Pojorta	cabine		1	1982	15,168.34	0.00	15,168.34	Domeniul public al municipiului Făgăraș, conform Hotărârii Consiliului Local nr. 157/2009
1012	1.8.7.	CABINE PREF.DIN BETON Pojorta	cabine		1	1982	15,168.34	0.00	15,168.34	Domeniul public al municipiului Făgăraș, conform Hotărârii Consiliului Local nr. 157/2009
1013	1.8.7.	CABINE PREF.DIN BETON Pojorta	cabine		1	1982	15,168.34	0.00	15,168.34	Domeniul public al municipiului Făgăraș, conform Hotărârii Consiliului Local nr. 157/2009
1014	1.8.7.	CABINE PREF.DIN BETON Pojorta	cabine		1	1982	15,168.34	0.00	15,168.34	Domeniul public al municipiului Făgăraș, conform Hotărârii Consiliului Local nr. 157/2009

0	1	2	3	4	5	6	7	8	9	10
1015	1.8.7.	CABINE PREF.DIN BETON Pojorta	cabine		1	1982	15,168.34	0.00	15,168.34	Domeniul public al municipiului Făgăraș, conform Hotărârii Consiliului Local nr. <u>157/2009</u>
1016	1.8.7.	CABINE PREF.DIN BETON Pojorta	cabine		1	1982	15,168.34	0.00	15,168.34	Domeniul public al municipiului Făgăraș, conform Hotărârii Consiliului Local nr. <u>157/2009</u>
1017	1.8.7.	CABINE PREF.DIN BETON Pojorta	cabine		1	1982	15,168.34	0.00	15,168.34	Domeniul public al municipiului Făgăraș, conform Hotărârii Consiliului Local nr. <u>157/2009</u>
1018	1.8.6.	Conducte refulare la puturi POJORTA	Ø300 = 825 m, 350 =564 m, 150 = 120m, 250= 602, 100= 80, 200=100 m, capt.		1	1982	3,979.03	567.40	4,546.43	Domeniul public al municipiului Făgăraș, conform Hotărârii Consiliului Local nr. <u>157/2009</u>
1019	1.8.6.	CONDUCTA REFULARE LA PUTURI Pojorta	Ø108=147M.		1	1982	3,318.96	473.28	3,792.24	Domeniul public al municipiului Făgăraș, conform Hotărârii Consiliului Local nr. <u>157/2009</u>
1020	1.8.6.	CONDUCTA ADUCTIUNE AZB Pojorta	Ø500=9750M. PREMOØ600=1970M.		1	1982	1,667,041.26	237,720.08	1,904,761.34	Domeniul public al municipiului Făgăraș, conform Hotărârii Consiliului Local nr. <u>157/2009</u>
1021	1.8.6.	Cond. ad. tub oțel POJORTA	Ø521 = 1.573 m, Ø810 =83 m, Ø 600 = 1.666 m		1	1982	14,260.69	2,033.57	16,294.26	Domeniul public al municipiului Făgăraș, conform Hotărârii Consiliului Local nr. <u>157/2009</u>
1022	1.5.9.	PLATFORMA BETON INCINTA STATIE Pojorta	platforma		1	1982	4,483.87	0.00	4,483.87	Domeniul public al municipiului Făgăraș, conform Hotărârii Consiliului Local nr. <u>157/2009</u>
1023	1.8.11.	REZERVOARE SEMIINGROPATE Pojorta	1000 mc		1	1982	81,667.18	11,645.73	93,312.91	Domeniul public al municipiului Făgăraș, conform Hotărârii Consiliului Local nr. <u>157/2009</u>
1024	1.8.11.	REZERVOARE SEMIINGROPATE Pojorta	1000 mc		1	1982	81,667.18	11,645.73	93,312.91	Domeniul public al municipiului Făgăraș, conform Hotărârii Consiliului Local nr. <u>157/2009</u>
1025	1.8.11.	REZERVOARE SEMIINGROPATE Pojorta	1000 mc		1	1982	81,667.18	11,645.73	93,312.91	Domeniul public al municipiului Făgăraș, conform Hotărârii Consiliului Local nr. <u>157/2009</u>

0	1	2	3	4	5	6	7	8	9	10
1026	1.8.11.	REZERVOARE SEMINGROPATE Pojorta	1000 mc		1	1982	81,667.18	11,645.73	93,312.91	Domeniul public al municipiului Făgăraș, conform Hotărârii Consiliului Local nr. 157/2009
1027	2.1.16.6.	RETELE ELECTRICE LA REZERVOARE Pojorta	retele		1	1982	69.92	0.00	69.92	Domeniul public al municipiului Făgăraș, conform Hotărârii Consiliului Local nr. 157/2009
1028	2.1.16.6.	Rețea el. la puțuri (subteran) Pojorta	rețea		1	1982	2,408.38	0.00	2,408.38	Domeniul public al municipiului Făgăraș, conform Hotărârii Consiliului Local nr. 157/2009
1029	2.1.16.6.	Rețea el. exterioara Pojorta	rețea		1	1982	3,352.08	0.00	3,352.08	Domeniul public al municipiului Făgăraș, conform Hotărârii Consiliului Local nr. 157/2009
1030	1.6.3.2	IMPREJMUIRE STILPI BETON Pojorta	Imprejmuire		1	1982	15,365.07	0.00	15,365.07	Domeniul public al municipiului Făgăraș, conform Hotărârii Consiliului Local nr. 157/2009
1031	1.3.7.1.	DRUM ACCES LA PUTURI Iasi	drum		1	1982	1,350.94	192.64	1,543.58	Domeniul public al municipiului Făgăraș, conform Hotărârii Consiliului Local nr. 157/2009
1032	1.8.7.	CAMINE DIN BETON PT.VANE Pojorta	camine		1	1982	1,003.47	0.00	1,003.47	Domeniul public al municipiului Făgăraș, conform Hotărârii Consiliului Local nr. 157/2009
1033	1.8.7.	CAMINE DIN BETON PT.VANE Pojorta	camine		1	1982	1,003.47	0.00	1,003.47	Domeniul public al municipiului Făgăraș, conform Hotărârii Consiliului Local nr. 157/2009
1034	1.8.7.	CAMINE DIN BETON PT.VANE Pojorta	camine		1	1982	1,003.47	0.00	1,003.47	Domeniul public al municipiului Făgăraș, conform Hotărârii Consiliului Local nr. 157/2009
1035	1.8.7.	CAMINE DIN BETON PT.VANE Pojorta	camine		1	1982	1,003.47	0.00	1,003.47	Domeniul public al municipiului Făgăraș, conform Hotărârii Consiliului Local nr. 157/2009
1036	1.8.7.	CAMINE DIN BETON PT.VANE Pojorta	camine		1	1982	1,003.47	0.00	1,003.47	Domeniul public al municipiului Făgăraș, conform Hotărârii Consiliului Local nr. 157/2009

0	1	2	3	4	5	6	7	8	9	10
1037	1.8.7.	CAMINE DIN BETON PT.VANE Pojorta	camine		1	1982	1,003.47	0.00	1,003.47	Domeniul public al municipiului Făgăraș, conform Hotărârii Consiliului Local nr. 157/2009
1038	1.8.7.	CAMINE DIN BETON PT.VANE Pojorta	camine		1	1982	1,003.47	0.00	1,003.47	Domeniul public al municipiului Făgăraș, conform Hotărârii Consiliului Local nr. 157/2009
1039	1.8.7.	CAMINE DIN BETON PT.VANE Pojorta	camine		1	1982	1,003.47	0.00	1,003.47	Domeniul public al municipiului Făgăraș, conform Hotărârii Consiliului Local nr. 157/2009
1040	1.8.7.	CAMINE DIN BETON PT.VANE Pojorta	camine		1	1982	1,003.47	0.00	1,003.47	Domeniul public al municipiului Făgăraș, conform Hotărârii Consiliului Local nr. 157/2009
1041	1.8.7.	CAMINE DIN BETON PT.VANE Pojorta	camine		1	1982	1,003.47	0.00	1,003.47	Domeniul public al municipiului Făgăraș, conform Hotărârii Consiliului Local nr. 157/2009
1042	1.8.7.	CAMINE DIN BETON PT.VANE Pojorta	camine		1	1982	1,003.47	0.00	1,003.47	Domeniul public al municipiului Făgăraș, conform Hotărârii Consiliului Local nr. 157/2009
1043	1.8.7.	CAMINE DIN BETON PT.VANE Pojorta	camine		1	1982	1,003.47	0.00	1,003.47	Domeniul public al municipiului Făgăraș, conform Hotărârii Consiliului Local nr. 157/2009
1044	1.8.7.	CAMINE DIN BETON PT.VANE Pojorta	camine		1	1982	1,003.47	0.00	1,003.47	Domeniul public al municipiului Făgăraș, conform Hotărârii Consiliului Local nr. 157/2009
1045	1.8.7.	CAMINE DIN BETON PT.VANE Pojorta	camine		1	1982	1,003.47	0.00	1,003.47	Domeniul public al municipiului Făgăraș, conform Hotărârii Consiliului Local nr. 157/2009
1046	1.8.7.	CAMINE DIN BETON PT.VANE Pojorta	camine		1	1982	1,003.47	0.00	1,003.47	Domeniul public al municipiului Făgăraș, conform Hotărârii Consiliului Local nr. 157/2009
1047	1.8.7.	CAMINE DIN BETON PT.VANE Pojorta	camine		1	1982	1,003.47	0.00	1,003.47	Domeniul public al municipiului Făgăraș, conform Hotărârii Consiliului Local nr. 157/2009

0	1	2	3	4	5	6	7	8	9	10
1048	1.8.7.	CAMINE DIN BETON PT.VANE Pojorta	camine		1	1982	1,003.47	0.00	1,003.47	Domeniul public al municipiului Făgăraș, conform Hotărârii Consiliului Local nr. 157/2009
1049	1.8.7.	CAMINE DIN BETON PT.VANE Pojorta	camine		1	1982	1,003.47	0.00	1,003.47	Domeniul public al municipiului Făgăraș, conform Hotărârii Consiliului Local nr. 157/2009
1050	1.8.7.	CAMINE DIN BETON PT.VANE Pojorta	camine		1	1982	1,003.47	0.00	1,003.47	Domeniul public al municipiului Făgăraș, conform Hotărârii Consiliului Local nr. 157/2009
1051	1.8.7.	CAMINE DIN BETON PT.VANE Pojorta	camine		1	1982	1,003.47	0.00	1,003.47	Domeniul public al municipiului Făgăraș, conform Hotărârii Consiliului Local nr. 157/2009
1052	1.8.7.	CAMINE DIN BETON PT.VANE Pojorta	camine		1	1982	1,003.47	0.00	1,003.47	Domeniul public al municipiului Făgăraș, conform Hotărârii Consiliului Local nr. 157/2009
1053	1.8.7.	CAMINE DIN BETON PT.VANE Pojorta	camine		1	1982	1,003.47	0.00	1,003.47	Domeniul public al municipiului Făgăraș, conform Hotărârii Consiliului Local nr. 157/2009
1054	1.8.7.	CAMINE DIN BETON PT.VANE Pojorta	camine		1	1982	1,003.47	0.00	1,003.47	Domeniul public al municipiului Făgăraș, conform Hotărârii Consiliului Local nr. 157/2009
1055	1.8.7.	CAMINE DIN BETON PT.VANE Pojorta	camine		1	1982	1,003.47	0.00	1,003.47	Domeniul public al municipiului Făgăraș, conform Hotărârii Consiliului Local nr. 157/2009
1056	2.1.16.6.	Rețea energie electrică POJORTA	rețea		1	1983	5,906.68	0.00	5,906.68	Domeniul public al municipiului Făgăraș, conform Hotărârii Consiliului Local nr. 157/2009
1057	2.1.16.6.	RETELE EL.EXTERIOARE Pojorta	rețele		1	1983	698.76	0.00	698.76	Domeniul public al municipiului Făgăraș, conform Hotărârii Consiliului Local nr. 157/2009
1058	1.8.6.	Rețea APA AZBOCIMENT Sambata de sus	Ø100=496M.		1	1984	11,802.81	0.00	11,802.81	Domeniul public al municipiului Făgăraș, conform Hotărârii Consiliului Local nr. 157/2009

0	1	2	3	4	5	6	7	8	9	10
1059	1.8.6.	Retea APA AZBOCIMENT Lisa	Ø100=1790M		1	1984	49,737.31	0.00	49,737.31	Domeniul public al municipiului Făgăraș, conform Hotărârii Consiliului Local nr. <u>157/2009</u>
1060	1.8.6.	Retea APA AZBOCIMENT Voivodeni	Ø250=1716M.		1	1984	93,804.61	0.00	93,804.61	Domeniul public al municipiului Făgăraș, conform Hotărârii Consiliului Local nr. <u>157/2009</u>
1061	1.8.7.	CAMINE PT.RETEA ALIM.APA Sambata de sus Fagaras	camine		1	1984	484.07	69.02	553.09	Domeniul public al municipiului Făgăraș, conform Hotărârii Consiliului Local nr. <u>157/2009</u>
1062	1.8.7.	CAMINE PT.RETEA ALIM.APA Sambata de sus Fagaras	camine		1	1984	484.07	69.02	553.09	Domeniul public al municipiului Făgăraș, conform Hotărârii Consiliului Local nr. <u>157/2009</u>
1063	1.8.7.	CAMINE PT.RETEA ALIM.APA Sambata de sus Fagaras	camine		1	1984	484.07	69.02	553.09	Domeniul public al municipiului Făgăraș, conform Hotărârii Consiliului Local nr. <u>157/2009</u>
1064	1.8.7.	CAMINE PT.RETEA ALIM.APA FGS-LISA	camine		1	1984	379.17	0.00	379.17	Domeniul public al municipiului Făgăraș, conform Hotărârii Consiliului Local nr. <u>157/2009</u>
1065	1.8.7.	CAMINE PT.RETEA ALIM.APA FGS-LISA	camine		1	1984	379.17	0.00	379.17	Domeniul public al municipiului Făgăraș, conform Hotărârii Consiliului Local nr. <u>157/2009</u>
1066	1.8.7.	CAMINE PT.RETEA ALIM.APA FGS-LISA	camine		1	1984	379.17	0.00	379.17	Domeniul public al municipiului Făgăraș, conform Hotărârii Consiliului Local nr. <u>157/2009</u>
1067	1.8.7.	CAMINE PT.RETEA ALIM.APA FGS-LISA	camine		1	1984	379.17	0.00	379.17	Domeniul public al municipiului Făgăraș, conform Hotărârii Consiliului Local nr. <u>157/2009</u>
1068	1.8.7.	CAMINE PT.RETEA ALIM.APA Fgs- Voivodeni	camine		1	1984	1,432.02	0.00	1,432.02	Domeniul public al municipiului Făgăraș, conform Hotărârii Consiliului Local nr. <u>157/2009</u>
1069	1.8.7.	CAMINE PT.RETEA ALIM.APA Fgs- Voivodeni	camine		1	1984	1,432.02	0.00	1,432.02	Domeniul public al municipiului Făgăraș, conform Hotărârii Consiliului Local nr. <u>157/2009</u>

0	1	2	3	4	5	6	7	8	9	10
1070	1.8.7.	CAMINE PT.RETEA ALIM.APA Fgs- Voivodeni	camine		1	1984	1,432.02	0.00	1,432.02	Domeniul public al municipiului Făgăraș, conform Hotărârii Consiliului Local nr. 157/2009
1071	1.8.7.	CAMINE PT.RETEA ALIM.APA Fgs- Voivodeni	camine		1	1984	1,432.02	0.00	1,432.02	Domeniul public al municipiului Făgăraș, conform Hotărârii Consiliului Local nr. 157/2009
1072	1.8.7.	CAMINE PT.RETEA ALIM.APA Fgs- Voivodeni	camine		1	1984	1,432.02	0.00	1,432.02	Domeniul public al municipiului Făgăraș, conform Hotărârii Consiliului Local nr. 157/2009
1073	1.8.7.	CAMINE PT.RETEA ALIM.APA Fgs- Voivodeni	camine		1	1984	1,432.02	0.00	1,432.02	Domeniul public al municipiului Făgăraș, conform Hotărârii Consiliului Local nr. 157/2009
1074	1.8.7.	CAMINE PT.RETEA ALIM.APA Fgs- Voivodeni	camine		1	1984	1,432.02	0.00	1,432.02	Domeniul public al municipiului Făgăraș, conform Hotărârii Consiliului Local nr. 157/2009
1075	1.8.7.	CAMINE PT.RETEA ALIM.APA Fgs- Voivodeni	camine		1	1984	1,432.02	0.00	1,432.02	Domeniul public al municipiului Făgăraș, conform Hotărârii Consiliului Local nr. 157/2009
1076	1.8.7.	CAMINE PT.RETEA ALIM.APA Fgs- Voivodeni	camine		1	1984	1,432.02	0.00	1,432.02	Domeniul public al municipiului Făgăraș, conform Hotărârii Consiliului Local nr. 157/2009
1077	1.8.7.	CAMINE PT.RETEA ALIM.APA Fgs- Voivodeni	camine		1	1984	1,432.02	0.00	1,432.02	Domeniul public al municipiului Făgăraș, conform Hotărârii Consiliului Local nr. 157/2009
1078	1.8.1.	PUTURI FORATE 11 BUCATI Pojorta	puturi		1	1992	120,047.19	0.00	120,047.19	Domeniul public al municipiului Făgăraș, conform Hotărârii Consiliului Local nr. 157/2009
1079	1.8.6.	BRANSAMENTE APA TR.I Iasi	TR.I 1971 1"=10M.		1	1970	4.11	0.00	4.11	Domeniul public al municipiului Făgăraș, conform Hotărârii Consiliului Local nr. 157/2009
1080	1.8.6.	BRANSAMENTE APA TR.I Iasi	TR.I 1971 1"=6M.		1	1970	4.11	0.00	4.11	Domeniul public al municipiului Făgăraș, conform Hotărârii Consiliului Local nr. 157/2009

0	1	2	3	4	5	6	7	8	9	10
1081	1.8.6.	BRANSAMENTE APA TR.I Iasi	TR.I 1971 1"=6M.		1	1970	4.11	0.00	4.11	Domeniul public al municipiului Făgăraș, conform Hotărârii Consiliului Local nr. <u>157/2009</u>
1082	1.8.6.	BRANSAMENTE APA TR.I Iasi	TR.I 1971 1"=12M.		1	1970	4.11	0.00	4.11	Domeniul public al municipiului Făgăraș, conform Hotărârii Consiliului Local nr. <u>157/2009</u>
1083	1.8.6.	BRANSAMENTE APA TR.I Iasi	TR.I 1971 1"=12M.		1	1970	4.11	0.00	4.11	Domeniul public al municipiului Făgăraș, conform Hotărârii Consiliului Local nr. <u>157/2009</u>
1084	1.8.6.	BRANSAMENTE APA TR.I Iasi	TR.I 1971 1"=14M.		1	1970	4.11	0.00	4.11	Domeniul public al municipiului Făgăraș, conform Hotărârii Consiliului Local nr. <u>157/2009</u>
1085	1.8.6.	BRANSAMENTE APA TR.I Iasi	TR.I 1971 1"=7M.		1	1970	4.11	0.00	4.11	Domeniul public al municipiului Făgăraș, conform Hotărârii Consiliului Local nr. <u>157/2009</u>
1086	1.8.6.	BRANSAMENTE APA TR.I Iasi	TR.I 1971 1"=9M.		1	1970	4.11	0.00	4.11	Domeniul public al municipiului Făgăraș, conform Hotărârii Consiliului Local nr. <u>157/2009</u>
1087	1.8.6.	BRANSAMENTE APA TR.I Iasi	TR.I 1971 1"=10M.		1	1970	4.11	0.00	4.11	Domeniul public al municipiului Făgăraș, conform Hotărârii Consiliului Local nr. <u>157/2009</u>
1088	1.8.6.	BRANSAMENTE APA TR.I Iasi	TR.I 1971 1"=10M.		1	1970	4.11	0.00	4.11	Domeniul public al municipiului Făgăraș, conform Hotărârii Consiliului Local nr. <u>157/2009</u>
1089	1.8.6.	BRANSAMENTE APA TR.I Iasi	TR.I 1971 1"=4M.		1	1970	4.11	0.00	4.11	Domeniul public al municipiului Făgăraș, conform Hotărârii Consiliului Local nr. <u>157/2009</u>
1090	1.8.6.	BRANSAMENTE APA TR.I Iasi	TR.I 1971 1"=5M.		1	1970	4.11	0.00	4.11	Domeniul public al municipiului Făgăraș, conform Hotărârii Consiliului Local nr. <u>157/2009</u>
1091	1.8.6.	BRANSAMENTE APA TR.I Iasi	TR.I 1971 1"=6M.		1	1970	4.11	0.00	4.11	Domeniul public al municipiului Făgăraș, conform Hotărârii Consiliului Local nr. <u>157/2009</u>

0	1	2	3	4	5	6	7	8	9	10
1092	1.8.6.	BRANSAMENTE APA TR.I Iasi	TR.I 1971 1"=4M.		1	1970	4.11	0.00	4.11	Domeniul public al municipiului Făgăraș, conform Hotărârii Consiliului Local nr. <u>157/2009</u>
1093	1.8.6.	BRANSAMENTE APA TR.I Iasi	TR.I 1971 3/4"=6M.		1	1970	4.11	0.00	4.11	Domeniul public al municipiului Făgăraș, conform Hotărârii Consiliului Local nr. <u>157/2009</u>
1094	1.8.6.	BRANSAMENTE APA TR.I Iasi	TR.I 1971 1"=5M.		1	1970	4.11	0.00	4.11	Domeniul public al municipiului Făgăraș, conform Hotărârii Consiliului Local nr. <u>157/2009</u>
1095	1.8.6.	BRANSAMENTE APA TR.I Iasi	TR.I 1971 1"=9M.		1	1970	4.11	0.00	4.11	Domeniul public al municipiului Făgăraș, conform Hotărârii Consiliului Local nr. <u>157/2009</u>
1096	1.8.6.	BRANSAMENTE APA TR.I Iasi	TR.I 1971 1"=12M.		1	1970	4.11	0.00	4.11	Domeniul public al municipiului Făgăraș, conform Hotărârii Consiliului Local nr. <u>157/2009</u>
1097	1.8.6.	BRANSAMENTE APA TR.I Iasi	TR.I 1971 1 1/2"=42M.		1	1970	4.11	0.00	4.11	Domeniul public al municipiului Făgăraș, conform Hotărârii Consiliului Local nr. <u>157/2009</u>
1098	1.8.6.	BRANSAMENTE APA TR.I Iasi	TR.I 1971 1"=10M.		1	1970	4.11	0.00	4.11	Domeniul public al municipiului Făgăraș, conform Hotărârii Consiliului Local nr. <u>157/2009</u>
1099	1.8.6.	BRANSAMENTE APA TR.I Iasi	TR.I 1971 1"=45M.		1	1970	4.11	0.00	4.11	Domeniul public al municipiului Făgăraș, conform Hotărârii Consiliului Local nr. <u>157/2009</u>
1100	1.8.6.	BRANSAMENTE APA TR.I Iasi	TR.I 1971 1"=13M.		1	1970	4.11	0.00	4.11	Domeniul public al municipiului Făgăraș, conform Hotărârii Consiliului Local nr. <u>157/2009</u>
1101	1.8.6.	BRANSAMENTE APA TR.I Iasi	TR.I 1971 1"=62M.		1	1970	4.11	0.00	4.11	Domeniul public al municipiului Făgăraș, conform Hotărârii Consiliului Local nr. <u>157/2009</u>
1102	1.8.6.	BRANSAMENTE APA TR.I Iasi	TR.I 1971 1"=7M.		1	1970	4.11	0.00	4.11	Domeniul public al municipiului Făgăraș, conform Hotărârii Consiliului Local nr. <u>157/2009</u>

0	1	2	3	4	5	6	7	8	9	10
1103	1.8.6.	BRANSAMENTE APA TR.I Iasi	TR.I 1971 1"=4M.		1	1970	4.11	0.00	4.11	Domeniul public al municipiului Făgăraș, conform Hotărârii Consiliului Local nr. <u>157/2009</u>
1104	1.8.6.	BRANSAMENTE APA TR.I Iasi	TR.I 1971 1"=7M.		1	1970	4.11	0.00	4.11	Domeniul public al municipiului Făgăraș, conform Hotărârii Consiliului Local nr. <u>157/2009</u>
1105	1.8.6.	BRANSAMENTE APA TR.I Iasi	TR.I 1971 1"=7M.		1	1970	4.11	0.00	4.11	Domeniul public al municipiului Făgăraș, conform Hotărârii Consiliului Local nr. <u>157/2009</u>
1106	1.8.6.	BRANSAMENTE APA TR.I Iasi	TR.I 1971 3/4"=6M.		1	1970	4.11	0.00	4.11	Domeniul public al municipiului Făgăraș, conform Hotărârii Consiliului Local nr. <u>157/2009</u>
1107	1.8.6.	BRANSAMENTE APA TR.I Iasi	TR.I 1971 1"=6M.		1	1970	4.11	0.00	4.11	Domeniul public al municipiului Făgăraș, conform Hotărârii Consiliului Local nr. <u>157/2009</u>
1108	1.8.6.	BRANSAMENTE APA TR.I Iasi	TR.I 1971 3/4"=18M.		1	1970	4.11	0.00	4.11	Domeniul public al municipiului Făgăraș, conform Hotărârii Consiliului Local nr. <u>157/2009</u>
1109	1.8.6.	BRANSAMENTE APA TR.I Iasi	TR.I 1971 3/4"=18M.		1	1970	4.11	0.00	4.11	Domeniul public al municipiului Făgăraș, conform Hotărârii Consiliului Local nr. <u>157/2009</u>
1110	1.8.6.	BRANSAMENTE APA TR.I Iasi	TR.I 1971 1"=7M.		1	1970	4.11	0.00	4.11	Domeniul public al municipiului Făgăraș, conform Hotărârii Consiliului Local nr. <u>157/2009</u>
1111	1.8.6.	BRANSAMENTE APA TR.I Iasi	TR.I 1971 1/2"=5M.		1	1970	4.11	0.00	4.11	Domeniul public al municipiului Făgăraș, conform Hotărârii Consiliului Local nr. <u>157/2009</u>
1112	1.8.6.	BRANSAMENTE APA TR.I Iasi	TR.I 1971 1"=10M.		1	1970	4.11	0.00	4.11	Domeniul public al municipiului Făgăraș, conform Hotărârii Consiliului Local nr. <u>157/2009</u>
1113	1.8.6.	BRANSAMENTE APA TR.I Iasi	TR.I 1971 1"=10M.		1	1970	4.11	0.00	4.11	Domeniul public al municipiului Făgăraș, conform Hotărârii Consiliului Local nr. <u>157/2009</u>

0	1	2	3	4	5	6	7	8	9	10
1114	1.8.6.	BRANSAMENTE APA TR.I Sasaciori	TR.I 1971 3/4"=6M.		1	1970	4.12	0.00	4.12	Domeniul public al municipiului Făgăraș, conform Hotărârii Consiliului Local nr. <u>157/2009</u>
1115	1.8.6.	BRANSAMENTE APA TR.I Sasaciori	TR.I 1971 3/4"=6M.		1	1970	4.12	0.00	4.12	Domeniul public al municipiului Făgăraș, conform Hotărârii Consiliului Local nr. <u>157/2009</u>
1116	1.8.6.	BRANSAMENTE APA TR.I Sasaciori	TR.I 1971 3/4"=9M.		1	1970	4.12	0.00	4.12	Domeniul public al municipiului Făgăraș, conform Hotărârii Consiliului Local nr. <u>157/2009</u>
1117	1.8.6.	BRANSAMENTE APA TR.I Sasaciori	TR.I 1971 3/4"=5M.		1	1970	4.12	0.00	4.12	Domeniul public al municipiului Făgăraș, conform Hotărârii Consiliului Local nr. <u>157/2009</u>
1118	1.8.6.	BRANSAMENTE APA TR.I Sasaciori	TR.I 1971 1"=18M.		1	1970	4.12	0.00	4.12	Domeniul public al municipiului Făgăraș, conform Hotărârii Consiliului Local nr. <u>157/2009</u>
1119	1.8.6.	BRANSAMENTE APA TR.I Sasaciori	TR.I 1971 1"=8M.		1	1970	4.12	0.00	4.12	Domeniul public al municipiului Făgăraș, conform Hotărârii Consiliului Local nr. <u>157/2009</u>
1120	1.8.6.	BRANSAMENTE APA TR.I Savastreni	TR.I 1971 1"=8M.		1	1970	4.12	0.00	4.12	Domeniul public al municipiului Făgăraș, conform Hotărârii Consiliului Local nr. <u>157/2009</u>
1121	1.8.6.	BRANSAMENTE APA TR.I Savastreni	TR.I 1971 1"=8M.		1	1970	4.12	0.00	4.12	Domeniul public al municipiului Făgăraș, conform Hotărârii Consiliului Local nr. <u>157/2009</u>
1122	1.8.6.	BRANSAMENTE APA TR.I Savastreni	TR.I 1971 1"=16M.		1	1970	4.12	0.00	4.12	Domeniul public al municipiului Făgăraș, conform Hotărârii Consiliului Local nr. <u>157/2009</u>
1123	1.8.6.	BRANSAMENTE APA TR.I Savastreni	TR.I 1971 1"=9M.		1	1970	4.12	0.00	4.12	Domeniul public al municipiului Făgăraș, conform Hotărârii Consiliului Local nr. <u>157/2009</u>
1124	1.8.6.	BRANSAMENTE APA TR.I Sc. Hurez	TR.I 1971 1"= 3M.		1	1970	4.11	0.00	4.11	Domeniul public al municipiului Făgăraș, conform Hotărârii Consiliului Local nr. <u>157/2009</u>

0	1	2	3	4	5	6	7	8	9	10
1125	1.8.6.	BRANSAMENTE APA TR.I Hurez	TR.I 1971 1"= 5M.		1	1971	250.92	0.00	250.92	Domeniul public al municipiului Făgăraș, conform Hotărârii Consiliului Local nr. <u>157/2009</u>
1126	1.8.6.	BRANSAMENTE APA TR.I Hurez	TR.I 1971 1"= 5M.		1	1971	250.92	0.00	250.92	Domeniul public al municipiului Făgăraș, conform Hotărârii Consiliului Local nr. <u>157/2009</u>
1127	1.8.6.	BRANSAMENTE APA TR.I Hurez	TR.I 1971 1"= 13M.		1	1971	250.92	0.00	250.92	Domeniul public al municipiului Făgăraș, conform Hotărârii Consiliului Local nr. <u>157/2009</u>
1128	1.8.6.	BRANSAMENTE APA TR.I Hurez	TR.I 1971 1"= 3M.		1	1971	250.92	0.00	250.92	Domeniul public al municipiului Făgăraș, conform Hotărârii Consiliului Local nr. <u>157/2009</u>
1129	1.8.6.	BRANSAMENTE APA TR.I Hurez	TR.I 1971 1"= 5M.		1	1971	250.92	0.00	250.92	Domeniul public al municipiului Făgăraș, conform Hotărârii Consiliului Local nr. <u>157/2009</u>
1130	1.8.6.	BRANSAMENTE APA TR.I Hurez	TR.I 1971 1"= 4M.		1	1971	250.92	0.00	250.92	Domeniul public al municipiului Făgăraș, conform Hotărârii Consiliului Local nr. <u>157/2009</u>
1131	1.8.6.	BRANSAMENTE APA TR.I Hurez	TR.I 1971 1"= 17M.		1	1971	250.92	0.00	250.92	Domeniul public al municipiului Făgăraș, conform Hotărârii Consiliului Local nr. <u>157/2009</u>
1132	1.8.6.	BRANSAMENTE APA TR.I Hurez	TR.I 1971 1"= 15M.		1	1971	250.92	0.00	250.92	Domeniul public al municipiului Făgăraș, conform Hotărârii Consiliului Local nr. <u>157/2009</u>
1133	1.8.6.	BRANSAMENTE APA TR.I Hurez	TR.I 1971 1"= 4M.		1	1971	250.92	0.00	250.92	Domeniul public al municipiului Făgăraș, conform Hotărârii Consiliului Local nr. <u>157/2009</u>
1134	1.8.6.	BRANSAMENTE APA TR.I Hurez	TR.I 1971 1"= 6M.		1	1971	250.92	0.00	250.92	Domeniul public al municipiului Făgăraș, conform Hotărârii Consiliului Local nr. <u>157/2009</u>
1135	1.8.6.	BRANSAMENTE APA TR.I Hurez	TR.I 1971 1"= 6M.		1	1971	250.92	0.00	250.92	Domeniul public al municipiului Făgăraș, conform Hotărârii Consiliului Local nr. <u>157/2009</u>

0	1	2	3	4	5	6	7	8	9	10
1136	1.8.6.	BRANSAMENTE APA TR.I Hurez	TR.I 1971 1"= 10M.		1	1971	250.92	0.00	250.92	Domeniul public al municipiului Făgăraș, conform Hotărârii Consiliului Local nr. <u>157/2009</u>
1137	1.8.6.	BRANSAMENTE APA TR.I Hurez	TR.I 1971 1"= 5M.		1	1971	250.92	0.00	250.92	Domeniul public al municipiului Făgăraș, conform Hotărârii Consiliului Local nr. <u>157/2009</u>
1138	1.8.6.	BRANSAMENTE APA TR.I Hurez	TR.I 1971 1"= 10M.		1	1971	250.92	0.00	250.92	Domeniul public al municipiului Făgăraș, conform Hotărârii Consiliului Local nr. <u>157/2009</u>
1139	1.8.6.	BRANSAMENTE APA TR.I Hurez	TR.I 1971 1"= 6M.		1	1971	250.92	0.00	250.92	Domeniul public al municipiului Făgăraș, conform Hotărârii Consiliului Local nr. <u>157/2009</u>
1140	1.8.6.	BRANSAMENTE APA TR.I Hurez	TR.I 1971 1"= 5M.		1	1971	250.92	0.00	250.92	Domeniul public al municipiului Făgăraș, conform Hotărârii Consiliului Local nr. <u>157/2009</u>
1141	1.8.6.	BRANSAMENTE APA TR.I Hurez	TR.I 1971 1"= 8M.		1	1971	250.92	0.00	250.92	Domeniul public al municipiului Făgăraș, conform Hotărârii Consiliului Local nr. <u>157/2009</u>
1142	1.8.6.	BRANSAMENTE APA TR.I Hurez	TR.I 1971 1"= 5M.		1	1971	250.92	0.00	250.92	Domeniul public al municipiului Făgăraș, conform Hotărârii Consiliului Local nr. <u>157/2009</u>
1143	1.8.6.	BRANSAMENTE APA TR.I Hurez	TR.I 1971 1"= 3M.		1	1971	250.92	0.00	250.92	Domeniul public al municipiului Făgăraș, conform Hotărârii Consiliului Local nr. <u>157/2009</u>
1144	1.8.6.	BRANSAMENTE APA TR.I Hurez	TR.I 1971 1"= 12M.		1	1971	250.92	0.00	250.92	Domeniul public al municipiului Făgăraș, conform Hotărârii Consiliului Local nr. <u>157/2009</u>
1145	1.8.6.	BRANSAMENTE APA TR.I Hurez	TR.I 1971 1"= 9M.		1	1971	250.92	0.00	250.92	Domeniul public al municipiului Făgăraș, conform Hotărârii Consiliului Local nr. <u>157/2009</u>
1146	1.8.6.	BRANSAMENTE APA TR.I Hurez	TR.I 1971 1"= 9M.		1	1971	250.92	0.00	250.92	Domeniul public al municipiului Făgăraș, conform Hotărârii Consiliului Local nr. <u>157/2009</u>

0	1	2	3	4	5	6	7	8	9	10
1147	1.8.6.	BRANSAMENTE APA TR.I Hurez	TR.I 1971 1"= 5M.		1	1971	250.92	0.00	250.92	Domeniul public al municipiului Făgăraș, conform Hotărârii Consiliului Local nr. <u>157/2009</u>
1148	1.8.6.	BRANSAMENTE APA TR.I Hurez	TR.I 1971 1"= 19M.		1	1971	250.92	0.00	250.92	Domeniul public al municipiului Făgăraș, conform Hotărârii Consiliului Local nr. <u>157/2009</u>
1149	1.8.6.	BRANSAMENTE APA TR.I Hurez	TR.I 1971 1"= 6M.		1	1971	250.92	0.00	250.92	Domeniul public al municipiului Făgăraș, conform Hotărârii Consiliului Local nr. <u>157/2009</u>
1150	1.8.6.	BRANSAMENTE APA TR.I Hurez	TR.I 1971 1"= 7M.		1	1971	250.92	0.00	250.92	Domeniul public al municipiului Făgăraș, conform Hotărârii Consiliului Local nr. <u>157/2009</u>
1151	1.8.6.	BRANSAMENTE APA TR.II Sasciori	TR.II 1971 1"=34M.		1	1971	138.80	0.00	138.80	Domeniul public al municipiului Făgăraș, conform Hotărârii Consiliului Local nr. <u>157/2009</u>
1152	1.8.6.	BRANSAMENTE APA TR.II Sasciori	TR.II 1971 1"= 9M.		1	1971	138.80	0.00	138.80	Domeniul public al municipiului Făgăraș, conform Hotărârii Consiliului Local nr. <u>157/2009</u>
1153	1.8.6.	BRANSAMENTE APA TR.II Sasciori	TR.II 1971 1"= 4M.		1	1971	138.80	0.00	138.80	Domeniul public al municipiului Făgăraș, conform Hotărârii Consiliului Local nr. <u>157/2009</u>
1154	1.8.6.	BRANSAMENTE APA TR.II Sasciori	TR.II 1971 1"= 6M.		1	1971	138.80	0.00	138.80	Domeniul public al municipiului Făgăraș, conform Hotărârii Consiliului Local nr. <u>157/2009</u>
1155	1.8.6.	BRANSAMENTE APA TR.II Sasciori	TR.II 1971 1"= 6M.		1	1971	138.80	0.00	138.80	Domeniul public al municipiului Făgăraș, conform Hotărârii Consiliului Local nr. <u>157/2009</u>
1156	1.8.6.	BRANSAMENTE APA TR.II Sasciori	TR.II 1971 1"=18M.		1	1971	138.80	0.00	138.80	Domeniul public al municipiului Făgăraș, conform Hotărârii Consiliului Local nr. <u>157/2009</u>
1157	1.8.6.	BRANSAMENTE APA TR.II Sasciori	TR.II 1971 1"= 6M.		1	1971	138.80	0.00	138.80	Domeniul public al municipiului Făgăraș, conform Hotărârii Consiliului Local nr. <u>157/2009</u>

0	1	2	3	4	5	6	7	8	9	10
1158	1.8.6.	BRANSAMENTE APA TR.II Sasciori	TR.II 1971 1"=18M.		1	1971	138.80	0.00	138.80	Domeniul public al municipiului Făgăraș, conform Hotărârii Consiliului Local nr. <u>157/2009</u>
1159	1.8.6.	BRANSAMENTE APA TR.II Sasciori	TR.II 1971 1"=11M.		1	1971	138.80	0.00	138.80	Domeniul public al municipiului Făgăraș, conform Hotărârii Consiliului Local nr. <u>157/2009</u>
1160	1.8.6.	BRANSAMENTE APA TR.II Hurez	TR.II 1971 1"= 4M.		1	1971	138.80	0.00	138.80	Domeniul public al municipiului Făgăraș, conform Hotărârii Consiliului Local nr. <u>157/2009</u>
1161	1.8.6.	BRANSAMENTE APA TR.II Hurez	TR.II 1971 1"=12M.		1	1971	138.80	0.00	138.80	Domeniul public al municipiului Făgăraș, conform Hotărârii Consiliului Local nr. <u>157/2009</u>
1162	1.8.6.	BRANSAMENTE APA TR.II Hurez	TR.II 1971 1"=12M.		1	1971	138.80	0.00	138.80	Domeniul public al municipiului Făgăraș, conform Hotărârii Consiliului Local nr. <u>157/2009</u>
1163	1.8.6.	BRANSAMENTE APA TR.II Hurez	TR.II 1971 1"=15M.		1	1971	138.80	0.00	138.80	Domeniul public al municipiului Făgăraș, conform Hotărârii Consiliului Local nr. <u>157/2009</u>
1164	1.8.6.	BRANSAMENTE APA TR.II Hurez	TR.II 1971 1"=12M.		1	1971	138.80	0.00	138.80	Domeniul public al municipiului Făgăraș, conform Hotărârii Consiliului Local nr. <u>157/2009</u>
1165	1.8.6.	BRANSAMENTE APA TR.II Hurez	TR.II 1971 1"=12M.		1	1971	138.80	0.00	138.80	Domeniul public al municipiului Făgăraș, conform Hotărârii Consiliului Local nr. <u>157/2009</u>
1166	1.8.6.	BRANSAMENTE APA TR.II Hurez	TR.II 1971 1"=12M.		1	1971	138.80	0.00	138.80	Domeniul public al municipiului Făgăraș, conform Hotărârii Consiliului Local nr. <u>157/2009</u>
1167	1.8.6.	BRANSAMENTE APA TR.II Hurez	TR.II 1971 1"= 5M.		1	1971	138.80	0.00	138.80	Domeniul public al municipiului Făgăraș, conform Hotărârii Consiliului Local nr. <u>157/2009</u>
1168	1.8.6.	BRANSAMENTE APA TR.II Hurez	TR.II 1971 1"= 8M.		1	1971	138.80	0.00	138.80	Domeniul public al municipiului Făgăraș, conform Hotărârii Consiliului Local nr. <u>157/2009</u>

0	1	2	3	4	5	6	7	8	9	10
1169	1.8.6.	BRANSAMENTE APA TR.II Hurez	TR.II 1971 1"= 7M.		1	1971	138.80	0.00	138.80	Domeniul public al municipiului Făgăraș, conform Hotărârii Consiliului Local nr. <u>157/2009</u>
1170	1.8.6.	BRANSAMENTE APA TR.II Hurez	TR.II 1971 1"= 9M.		1	1971	138.80	0.00	138.80	Domeniul public al municipiului Făgăraș, conform Hotărârii Consiliului Local nr. <u>157/2009</u>
1171	1.8.6.	BRANSAMENTE APA TR.II Hurez	TR.II 1971 1"= 8M.		1	1971	138.80	0.00	138.80	Domeniul public al municipiului Făgăraș, conform Hotărârii Consiliului Local nr. <u>157/2009</u>
1172	1.8.6.	BRANSAMENTE APA TR.II Hurez	TR.II 1971 1"= 3M.		1	1971	138.80	0.00	138.80	Domeniul public al municipiului Făgăraș, conform Hotărârii Consiliului Local nr. <u>157/2009</u>
1173	1.8.6.	BRANSAMENTE APA TR.II Hurez	TR.II 1971 1"= 7M.		1	1971	138.80	0.00	138.80	Domeniul public al municipiului Făgăraș, conform Hotărârii Consiliului Local nr. <u>157/2009</u>
1174	1.8.6.	BRANSAMENTE APA Hurez	1"= 6M.		1	1971	149.71	0.00	149.71	Domeniul public al municipiului Făgăraș, conform Hotărârii Consiliului Local nr. <u>157/2009</u>
1175	1.8.6.	BRANSAMENTE APA Hurez	1"= 6M.		1	1971	149.71	0.00	149.71	Domeniul public al municipiului Făgăraș, conform Hotărârii Consiliului Local nr. <u>157/2009</u>
1176	1.8.6.	BRANSAMENTE APA Hurez	1"= 7M.		1	1971	149.71	0.00	149.71	Domeniul public al municipiului Făgăraș, conform Hotărârii Consiliului Local nr. <u>157/2009</u>
1177	1.8.6.	BRANSAMENTE APA Hurez	1"=18M.		1	1971	192.12	0.00	192.12	Domeniul public al municipiului Făgăraș, conform Hotărârii Consiliului Local nr. <u>157/2009</u>
1178	1.8.6.	BRANSAMFENTE APA Hurez	1"=12M.		1	1971	192.12	0.00	192.12	Domeniul public al municipiului Făgăraș, conform Hotărârii Consiliului Local nr. <u>157/2009</u>
1179	1.8.6.	BRANSAMENTE APA Hurez	1"= 4M.		1	1971	192.12	0.00	192.12	Domeniul public al municipiului Făgăraș, conform Hotărârii Consiliului Local nr. <u>157/2009</u>

0	1	2	3	4	5	6	7	8	9	10
1180	1.8.6.	BRANSAMENTE APA Hurez	1"= 5M.		1	1971	192.12	0.00	192.12	Domeniul public al municipiului Făgăraș, conform Hotărârii Consiliului Local nr. <u>157/2009</u>
1181	1.8.6.	BRANSAMENTE APA Hurez	1"=12M.		1	1971	192.12	0.00	192.12	Domeniul public al municipiului Făgăraș, conform Hotărârii Consiliului Local nr. <u>157/2009</u>
1182	1.8.6.	BRANSAMENTE APA Hurez	1"=12M.		1	1971	192.12	0.00	192.12	Domeniul public al municipiului Făgăraș, conform Hotărârii Consiliului Local nr. <u>157/2009</u>
1183	1.8.6.	BRANSAMENTE APA Hurez	1"= 6M.		1	1971	192.12	0.00	192.12	Domeniul public al municipiului Făgăraș, conform Hotărârii Consiliului Local nr. <u>157/2009</u>
1184	1.8.6.	BRANSAMENTE APA Hurez	1"=12M.		1	1971	192.12	0.00	192.12	Domeniul public al municipiului Făgăraș, conform Hotărârii Consiliului Local nr. <u>157/2009</u>
1185	1.8.6.	BRANSAMENTE APA Hurez	1"= 6M.		1	1971	192.12	0.00	192.12	Domeniul public al municipiului Făgăraș, conform Hotărârii Consiliului Local nr. <u>157/2009</u>
1186	1.8.6.	BRANSAMENTE APA Hurez	1"=12M.		1	1971	192.12	0.00	192.12	Domeniul public al municipiului Făgăraș, conform Hotărârii Consiliului Local nr. <u>157/2009</u>
1187	1.8.6.	BRANSAMENTE APA Hurez	1"=12M.		1	1971	192.12	0.00	192.12	Domeniul public al municipiului Făgăraș, conform Hotărârii Consiliului Local nr. <u>157/2009</u>
1188	1.8.6.	BRANSAMENTE APA Hurez	1"=12M.		1	1971	192.12	0.00	192.12	Domeniul public al municipiului Făgăraș, conform Hotărârii Consiliului Local nr. <u>157/2009</u>
1189	1.8.6.	BRANSAMENTE APA Hurez	1"= 8M.		1	1971	192.12	0.00	192.12	Domeniul public al municipiului Făgăraș, conform Hotărârii Consiliului Local nr. <u>157/2009</u>
1190	1.8.6.	BRANSAMENTE APA Hurez	1"= 5M.		1	1971	192.12	0.00	192.12	Domeniul public al municipiului Făgăraș, conform Hotărârii Consiliului Local nr. <u>157/2009</u>

0	1	2	3	4	5	6	7	8	9	10
1191	1.8.6.	BRANSAMENTE APA Hurez	1"=18M.		1	1971	192.12	0.00	192.12	Domeniul public al municipiului Făgăraș, conform Hotărârii Consiliului Local nr. <u>157/2009</u>
1192	1.8.6.	BRANSAMENTE APA Hurez	1"=12M.		1	1971	192.12	0.00	192.12	Domeniul public al municipiului Făgăraș, conform Hotărârii Consiliului Local nr. <u>157/2009</u>
1193	1.8.6.	BRANSAMENTE APA Hurez	1"= 6M.		1	1971	192.12	0.00	192.12	Domeniul public al municipiului Făgăraș, conform Hotărârii Consiliului Local nr. <u>157/2009</u>
1194	1.8.6.	BRANSAMENTE APA Hurez	1"=12M.		1	1971	192.12	0.00	192.12	Domeniul public al municipiului Făgăraș, conform Hotărârii Consiliului Local nr. <u>157/2009</u>
1195	1.8.6.	BRANSAMENTE APA Hurez	1"=13M.		1	1971	192.12	0.00	192.12	Domeniul public al municipiului Făgăraș, conform Hotărârii Consiliului Local nr. <u>157/2009</u>
1196	1.8.6.	BRANSAMENTE APA Hurez	1"= 6M.		1	1971	192.12	0.00	192.12	Domeniul public al municipiului Făgăraș, conform Hotărârii Consiliului Local nr. <u>157/2009</u>
1197	1.8.6.	BRANSAMENTE APA Iasi	1"=10M.		1	1971	192.12	0.00	192.12	Domeniul public al municipiului Făgăraș, conform Hotărârii Consiliului Local nr. <u>157/2009</u>
1198	1.8.6.	BRANSAMENTE APA Iasi	1"= 5M.		1	1971	192.12	0.00	192.12	Domeniul public al municipiului Făgăraș, conform Hotărârii Consiliului Local nr. <u>157/2009</u>
1199	1.8.6.	BRANSAMENTE APA Iasi	1"= 6M.		1	1971	192.12	0.00	192.12	Domeniul public al municipiului Făgăraș, conform Hotărârii Consiliului Local nr. <u>157/2009</u>
1354		Teren	Teren CF 100326 Lisa nr cad 100326 , suprafata de 60 mp, teren aferent alimentării cu apă a Municipiului Făgăraș , captarea și aducțiune apă lași - Pojorta - Sâmbăta de Sus,, puț 1		1	0	5.73	0.81	6.54	Domeniul public al municipiului Făgăraș, conform Hotărârii Consiliului Local nr. 19/2010
1355		Teren	Teren CF 100346 Lisa nr cad 100346, suprafata de 60 mp, teren aferent alimentării cu apă a Municipiului Făgăraș , captarea și aducțiune apă lași Pojorta - Sâmbăta de Sus ,, puț2		1	2010	5.73	0.81	6.54	Domeniul public al municipiului Făgăraș, conform Hotărârii Consiliului Local nr. 19/2010

0	1	2	3	4	5	6	7	8	9	10
1356		Teren	Teren CF 100325 Lisa nr cad 100325 ,suprafata de 60 mp, teren aferent alimentării cu apă a Municipiului Făgăraș , captarea și aducțiune apă lași Pojorta- Sâmbăta de Sus ,puț 3		1	2010	5.73	0.81	6.54	Domeniul public al municipiului Făgăraș, conform Hotărârii Consiliului Local nr. 19/2010
1357		Teren	Teren CF 100324 Lisa nr cad 100324 ,suprafata de 60 mp, teren aferent alimentării cu apă a Municipiului Făgăraș , captarea și aducțiune apă lași Pojorta- Sâmbăta de Sus ,puț 4		1	2010	5.73	0.81	6.54	Domeniul public al municipiului Făgăraș, conform Hotărârii Consiliului Local nr. 19/2010
1358		Teren	Teren CF 100322 Lisa nr cad 100322 ,suprafata de 60 mp, teren aferent alimentării cu apă a Municipiului Făgăraș , captarea și aducțiune apă lași Pojorta - Sâmbăta de Sus , puț 5		1	2010	5.73	0.81	6.54	Domeniul public al municipiului Făgăraș, conform Hotărârii Consiliului Local nr. 19/2010
1359		Teren	Teren CF 100330 Lisa nr cad 100330 ,suprafata de 60 mp, teren aferent alimentării cu apă a Municipiului Făgăraș , captarea și aducțiune apă lași Pojorta- Sâmbăta de Sus ,puț 6		1	2010	5.73	0.81	6.54	Domeniul public al municipiului Făgăraș, conform Hotărârii Consiliului Local nr. 19/2010
1360		Teren	Teren CF 100331 Lisa nr cad 100331 ,suprafata de 60 mp, teren aferent alimentării cu apă a Municipiului Făgăraș , captarea și aducțiune apă lași Pojorta - Sâmbăta de Sus ,puț1		1	2010	5.73	0.81	6.54	Domeniul public al municipiului Făgăraș, conform Hotărârii Consiliului Local nr. 19/2010
1361		Teren	Teren CF 100316 Lisa nr cad 100316 ,suprafata de 60 mp, teren aferent alimentării cu apă a Municipiului Făgăraș , captarea și aducțiune apă lași Pojorta- - Sâmbăta de Sus ,puț 2		1	2010	5.73	0.81	6.54	Domeniul public al municipiului Făgăraș, conform Hotărârii Consiliului Local nr. 19/2010
1362		Teren	Teren CF 100334 Lisa nr cad 100334 ,suprafata de 60 mp, teren aferent alimentării cu apă a Municipiului Făgăraș , captarea și aducțiune apă lași Pojorta- Sâmbăta de Sus ,puț 3		1	2010	5.73	0.81	6.54	Domeniul public al municipiului Făgăraș, conform Hotărârii Consiliului Local nr. 19/2010
1363		Teren	Teren CF 100315 Lisa nr cad 100315 ,suprafata de 60 mp, teren aferent alimentării cu apă a Municipiului Făgăraș , captarea și aducțiune apă lași Pojorta - Sâmbăta de Sus ,puț 4		1	2010	5.73	0.81	6.54	Domeniul public al municipiului Făgăraș, conform Hotărârii Consiliului Local nr. 19/2010
1364		Teren	Teren CF 100339 Lisa nr cad 100339 ,suprafata de 60 mp, teren aferent alimentării cu apă a Municipiului Făgăraș , captarea și aducțiune apă lași Pojorta- Sâmbăta de Sus ,puț 5		1	2010	5.73	0.81	6.54	Domeniul public al municipiului Făgăraș, conform Hotărârii Consiliului Local nr. 19/2010

0	1	2	3	4	5	6	7	8	9	10
1365		Teren	Teren CF 100312 Lisa nr cad 100312 ,suprafata de 60 mp, teren aferent alimentării cu apă a Municipiului Făgăraș „ captarea și aducțiune apă lași Pojorta- Sâmbăta de Sus „puț6		1	2010	5.73	0.81	6.54	Domeniul public al municipiului Făgăraș, conform Hotărârii Consiliului Local nr. 19/2010
1366		Teren	Teren CF 100335 Lisa nr cad 100335 ,suprafata de 60 mp, teren aferent alimentării cu apă a Municipiului Făgăraș „ captarea și aducțiune apă lași Pojorta- Sâmbăta de Sus „puț 7		1	2010	5.73	0.81	6.54	Domeniul public al municipiului Făgăraș, conform Hotărârii Consiliului Local nr. 19/2010
1367		Teren	Teren CF 100318 Lisa nr cad 100318 , suprafata de 60 mp, teren aferent alimentării cu apă a Municipiului Făgăraș „ captarea și aducțiune apă lași Pojorta - Sâmbăta de Sus „ puț 8		1	2010	5.73	0.81	6.54	Domeniul public al municipiului Făgăraș, conform Hotărârii Consiliului Local nr. 19/2010
1368		Teren	Teren CF 100336 Lisa nr cad 100336, suprafata de 60 mp, teren aferent alimentării cu apă a Municipiului Făgăraș „ captarea și aducțiune apă lași Pojorta- Sâmbăta de Sus „puț 9		1	2010	5.73	0.81	6.54	Domeniul public al municipiului Făgăraș, conform Hotărârii Consiliului Local nr. 19/2010
1369		Teren	Teren CF 100310 Lisa nr cad 100310, suprafata de 60 mp, teren aferent alimentării cu apă a Municipiului Făgăraș „ captarea și aducțiune apă lași Pojorta- Sâmbăta de Sus „ puț 10		1	2010	5.73	0.81	6.54	Domeniul public al municipiului Făgăraș, conform Hotărârii Consiliului Local nr. 19/2010
1370		Teren	Teren CF 100314 Lisa nr cad 100314, suprafata de 60 mp, teren aferent alimentării cu apă a Municipiului Făgăraș „ captarea și aducțiune apă lași Pojorta - Sâmbăta de Sus „puț 11		1	2010	5.73	0.81	6.54	Domeniul public al municipiului Făgăraș, conform Hotărârii Consiliului Local nr. 19/2010
1371		Teren	Teren CF 100332 Lisa nr cad 100332, suprafata de 60 mp, teren aferent alimentării cu apă a Municipiului Făgăraș „ captarea și aducțiune apă lași Pojorta- Sâmbăta de Sus „puț 12		1	2010	5.73	0.81	6.54	Domeniul public al municipiului Făgăraș, conform Hotărârii Consiliului Local nr. 19/2010
1372		Teren	Teren CF 100313 Lisa nr cad 100313, suprafata de 60 mp, teren aferent alimentării cu apă a Municipiului Făgăraș „ captarea și aducțiune apă lași Pojorta - Sâmbăta de Sus „puț13		1	2010	5.73	0.81	6.54	Domeniul public al municipiului Făgăraș, conform Hotărârii Consiliului Local nr. 19/2010
1373		Teren	Teren CF 100338 Lisa nr cad 100338, suprafata de 60 mp, teren aferent alimentării cu apă a Municipiului Făgăraș „ captarea și aducțiune apă lași Pojorta- Sâmbăta de Sus „puț14		1	2010	5.73	0.81	6.54	Domeniul public al municipiului Făgăraș, conform Hotărârii Consiliului Local nr. 19/2010

0	1	2	3	4	5	6	7	8	9	10
1374		Teren	Teren CF 100353 Sâmbăta de Sus nr cad 100353, suprafata de 60 mp, teren aferent alimentării cu apă a Municipiului Făgăraș, captarea și aducțiune apă lași Pojorta- Sâmbăta de Sus, put 15		1	2010	5.73	0.81	6.54	Domeniul public al municipiului Făgăraș, conform Hotărârii Consiliului Local nr. 19/2010
1375		Teren	Teren CF 100286 Sâmbăta de Sus nr cad 100286, suprafata de 60 mp, teren aferent alimentării cu apă a Municipiului Făgăraș, captarea și aducțiune apă lași Pojorta- Sâmbăta de Sus, put 16		1	2010	5.73	0.81	6.54	Domeniul public al municipiului Făgăraș, conform Hotărârii Consiliului Local nr. 19/2010
1376		Teren	Teren CF 100283 Sâmbăta de Sus nr cad 100283, suprafata de 60 mp, teren aferent alimentării cu apă a Municipiului Făgăraș, captarea și aducțiune apă lași Pojorta- Sâmbăta de Sus, put 17		1	2010	5.73	0.81	6.54	Domeniul public al municipiului Făgăraș, conform Hotărârii Consiliului Local nr. 19/2010
1377		Teren	Teren CF 100290 Sâmbăta de Sus nr cad 100290, suprafata de 60 mp, teren aferent alimentării cu apă a Municipiului Făgăraș, captarea și aducțiune apă lași Pojorta- Sâmbăta de Sus, put 18		1	2010	5.73	0.81	6.54	Domeniul public al municipiului Făgăraș, conform Hotărârii Consiliului Local nr. 19/2010
1378		Teren	Teren CF 100284 Sâmbăta de Sus nr cad 100284, suprafata de 60 mp, teren aferent alimentării cu apă a Municipiului Făgăraș, captarea și aducțiune apă lași Pojorta- Sâmbăta de Sus, put 19		1	2010	5.73	0.81	6.54	Domeniul public al municipiului Făgăraș, conform Hotărârii Consiliului Local nr. 19/2010
1379		Teren	Teren CF 100285 Sâmbăta de Sus nr cad 100285, suprafata de 60 mp, teren aferent alimentării cu apă a Municipiului Făgăraș, captarea și aducțiune apă lași Pojorta- Sâmbăta de Sus, put 20		1	2010	5.73	0.81	6.54	Domeniul public al municipiului Făgăraș, conform Hotărârii Consiliului Local nr. 19/2010
1380		Teren	Teren CF 100289 Sâmbăta de Sus nr cad 100289, suprafata de 60 mp, teren aferent alimentării cu apă a Municipiului Făgăraș, captarea și aducțiune apă lași- Pojorta- Sâmbăta de Sus, put 21		1	2010	5.73	0.81	6.54	Domeniul public al municipiului Făgăraș, conform Hotărârii Consiliului Local nr. 19/2010
1381		Teren	Teren CF 100288 Sâmbăta de Sus nr cad 100288, suprafata de 60 mp, teren aferent alimentării cu apă a Municipiului Făgăraș, captarea și aducțiune apă lași -Pojorta- Sâmbăta de Sus, put 22		1	2010	5.73	0.81	6.54	Domeniul public al municipiului Făgăraș, conform Hotărârii Consiliului Local nr. 19/2010
1382		Teren	Teren CF 100476 Recea nr cad 100476, suprafata de 60 mp, teren aferent alimentării cu apă a Municipiului Făgăraș, captarea și aducțiune apă lași- Pojorta- Sâmbăta de Sus, put 1			2010	5.73	0.81	6.54	Domeniul public al municipiului Făgăraș, conform Hotărârii Consiliului Local nr. 19/2010

0	1	2	3	4	5	6	7	8	9	10
1383		Teren	Teren CF 100477 Recea nr cad 100477, suprafata de 60 mp, teren aferent alimentării cu apă a Municipiului Făgăraș, captarea și aducțiune apă lași- Pojorta- Sâmbăta de Sus, put 2		1	2010	5.73	0.81	6.54	Domeniul public al municipiului Făgăraș, conform Hotărârii Consiliului Local nr. 19/2010
1384		Teren	Teren CF 100483 Recea nr cad 100483, suprafata de 60 mp, teren aferent alimentării cu apă a Municipiului Făgăraș, captarea și aducțiune apă lași- Pojorta- Sâmbăta de Sus, put 3		1	2010	5.73	0.81	6.54	Domeniul public al municipiului Făgăraș, conform Hotărârii Consiliului Local nr. 19/2010
1385		Teren	Teren CF 100465 Recea nr cad 100465, suprafata de 60 mp, teren aferent alimentării cu apă a Municipiului Făgăraș, captarea și aducțiune apă lași- Pojorta- Sâmbăta de Sus, put 4		1	2010	5.73	0.81	6.54	Domeniul public al municipiului Făgăraș, conform Hotărârii Consiliului Local nr. 19/2010
1386		Teren	Teren CF 100463 Recea nr cad 100463, suprafata de 60 mp, teren aferent alimentării cu apă a Municipiului Făgăraș, captarea și aducțiune apă lași- Pojorta- Sâmbăta de Sus, put 5		1	2010	5.73	0.81	6.54	Domeniul public al municipiului Făgăraș, conform Hotărârii Consiliului Local nr. 19/2010
1387		Teren	Teren CF 100473 Recea nr cad 100473, suprafata de 60 mp, teren aferent alimentării cu apă a Municipiului Făgăraș, captarea și aducțiune apă lași- Pojorta- Sâmbăta de Sus, put 6		1	2010	5.73	0.81	6.54	Domeniul public al municipiului Făgăraș, conform Hotărârii Consiliului Local nr. 19/2010
1388		Teren	CF 100475 Recea nr cad 100475, suprafata de 60 mp, teren aferent alimentării cu apă a Municipiului Făgăraș, captarea și aducțiune apă lași- Pojorta- Sâmbăta de Sus, put 7		1	2010	5.73	0.81	6.54	Domeniul public al municipiului Făgăraș, conform Hotărârii Consiliului Local nr. 19/2010
1389		Teren	Teren CF 100482 Recea nr cad 100482, suprafata de 60 mp, teren aferent alimentării cu apă a Municipiului Făgăraș, captarea și aducțiune apă lași- Pojorta- Sâmbăta de Sus, put 8		1	2010	5.73	0.81	6.54	Domeniul public al municipiului Făgăraș, conform Hotărârii Consiliului Local nr. 19/2010
1390		Teren	Teren CF 100462 Recea nr cad 100462, suprafata de 60 mp, teren aferent alimentării cu apă a Municipiului Făgăraș, captarea și aducțiune apă lași- Pojorta- Sâmbăta de Sus, put 9		1	2010	5.73	0.81	6.54	Domeniul public al municipiului Făgăraș, conform Hotărârii Consiliului Local nr. 19/2010
1391		Teren	Teren CF 100460 Recea nr cad 100460, suprafata de 60 mp, teren aferent alimentării cu apă a Municipiului Făgăraș, captarea și aducțiune apă lași- Pojorta- Sâmbăta de Sus, put 10		1	2010	5.73	0.81	6.54	Domeniul public al municipiului Făgăraș, conform Hotărârii Consiliului Local nr. 19/2010

0	1	2	3	4	5	6	7	8	9	10
1392		Teren	CF 100478 Recea nr cad 100478, suprafata de 60 mp, teren aferent alimentării cu apă a Municipiului Făgăraș „ captarea și aducțiune apă lași- Pojorta- Sâmbăta de Sus, puț 11		1	2010	5.73	0.81	6.54	Domeniul public al municipiului Făgăraș, conform Hotărârii Consiliului Local nr. 19/2010
1393		Teren	Teren CF 100479 Recea nr cad 100479, suprafata de 60 mp, teren aferent alimentării cu apă a Municipiului Făgăraș „ captarea și aducțiune apă lași- Pojorta- Sâmbăta de Sus, puț 12		1	2010	5.73	0.81	6.54	Domeniul public al municipiului Făgăraș, conform Hotărârii Consiliului Local nr. 19/2010
1394		Teren	Teren CF 100481 Recea nr cad 100481, suprafata de 60 mp, teren aferent alimentării cu apă a Municipiului Făgăraș „ captarea și aducțiune apă lași- Pojorta- Sâmbăta de Sus, puț 13		1	2010	5.73	0.81	6.54	Domeniul public al municipiului Făgăraș, conform Hotărârii Consiliului Local nr. 19/2010
1395		Teren	Teren CF 100461 Recea nr cad 100461, suprafata de 60 mp, teren aferent alimentării cu apă a Municipiului Făgăraș „ captarea și aducțiune apă lași- Pojorta- Sâmbăta de Sus, puț 14		1	2010	5.73	0.81	6.54	Domeniul public al municipiului Făgăraș, conform Hotărârii Consiliului Local nr. 19/2010
1396		Teren	Teren CF 100480 Recea nr cad 100480, suprafata de 60 mp, teren aferent alimentării cu apă a Municipiului Făgăraș „ captarea și aducțiune apă lași- Pojorta- Sâmbăta de Sus, puț 15		1	2010	5.73	0.81	6.54	Domeniul public al municipiului Făgăraș, conform Hotărârii Consiliului Local nr. 19/2010
1397		Teren	Teren CF 100458 Recea nr cad 100458, suprafata de 60 mp, teren aferent alimentării cu apă a Municipiului Făgăraș „ captarea și aducțiune apă lași- Pojorta- Sâmbăta de Sus, puț 16		1	2010	5.73	0.81	6.54	Domeniul public al municipiului Făgăraș, conform Hotărârii Consiliului Local nr. 19/2010
1398		Teren	Teren CF 100459 Recea nr cad 100459, suprafata de 60 mp, teren aferent alimentării cu apă a Municipiului Făgăraș „ captarea și aducțiune apă lași- Pojorta- Sâmbăta de Sus, puț 17		1	2010	5.73	0.81	6.54	Domeniul public al municipiului Făgăraș, conform Hotărârii Consiliului Local nr. 19/2010
1399		Teren	Teren CF 100323 Lisa nr cad 100323, suprafata de 60 mp, teren aferent alimentării cu apă a Municipiului Făgăraș „ captarea și aducțiune apă lași- Pojorta- Sâmbăta de Sus, puț 18		1	2010	5.73	0.81	6.54	Domeniul public al municipiului Făgăraș, conform Hotărârii Consiliului Local nr. 19/2010
1400		Teren	Teren CF 100328 Lisa nr cad 100328, suprafata de 60 mp, teren aferent alimentării cu apă a Municipiului Făgăraș „ captarea și aducțiune apă lași- Pojorta- Sâmbăta de Sus, puț 19		1	2010	5.73	0.81	6.54	Domeniul public al municipiului Făgăraș, conform Hotărârii Consiliului Local nr. 19/2010

0	1	2	3	4	5	6	7	8	9	10
1401		Teren	Teren CF 100307Lisa nr cad 100307, suprafata de 60 mp, teren aferent alimentării cu apă a Municipiului Făgăraș „ captarea și aducțiune apă lași- Pojorta- Sâmbăta de Sus,, puț 20		1	2010	5.73	0.81	6.54	Domeniul public al municipiului Făgăraș, conform Hotărârii Consiliului Local nr. 19/2010
1402		Teren	Teren CF 100345Lisa nr cad 100345, suprafata de 60 mp, teren aferent alimentării cu apă a Municipiului Făgăraș „ captarea și aducțiune apă lași- Pojorta- Sâmbăta de Sus,, puț 21		1	2010	5.73	0.81	6.54	Domeniul public al municipiului Făgăraș, conform Hotărârii Consiliului Local nr. 19/2010
1403		Teren	Teren CF 100320Lisa nr cad 100320, suprafata de 60 mp, teren aferent alimentării cu apă a Municipiului Făgăraș „ captarea și aducțiune apă lași- Pojorta- Sâmbăta de Sus,, puț 22		1	2010	5.73	0.81	6.54	Domeniul public al municipiului Făgăraș, conform Hotărârii Consiliului Local nr. 19/2010
1404		Teren	Teren CF 100306Lisa nr cad 100306, suprafata de 60 mp, teren aferent alimentării cu apă a Municipiului Făgăraș „ captarea și aducțiune apă lași- Pojorta- Sâmbăta de Sus,, puț 23		1	2010	5.73	0.81	6.54	Domeniul public al municipiului Făgăraș, conform Hotărârii Consiliului Local nr. 19/2010
1405		Teren	Teren CF 100319Lisa nr cad 100319, suprafata de 60 mp, teren aferent alimentării cu apă a Municipiului Făgăraș „ captarea și aducțiune apă lași- Pojorta- Sâmbăta de Sus,, puț 24		1	2010	5.73	0.81	6.54	Domeniul public al municipiului Făgăraș, conform Hotărârii Consiliului Local nr. 19/2010
1406		Teren	Teren CF 100337Lisa nr cad 100337, suprafata de 60 mp, teren aferent alimentării cu apă a Municipiului Făgăraș „ captarea și aducțiune apă lași- Pojorta- Sâmbăta de Sus,, puț 25		1	2010	5.73	0.81	6.54	Domeniul public al municipiului Făgăraș, conform Hotărârii Consiliului Local nr. 19/2010
1407		Teren	Teren CF 100317Lisa nr cad 100317, suprafata de 60 mp, teren aferent alimentării cu apă a Municipiului Făgăraș „ captarea și aducțiune apă lași- Pojorta- Sâmbăta de Sus,, puț 26		1	2010	5.73	0.81	6.54	Domeniul public al municipiului Făgăraș, conform Hotărârii Consiliului Local nr. 19/2010
1408		Teren	Teren CF 100321 Lisa nr cad 100321, suprafata de 60 mp, teren aferent alimentării cu apă a Municipiului Făgăraș „ captarea și aducțiune apă lași- Pojorta- Sâmbăta de Sus,, puț 27		1	2010	5.73	0.81	6.54	Domeniul public al municipiului Făgăraș, conform Hotărârii Consiliului Local nr. 19/2010
1409		Teren	Teren CF 100327Lisa nr cad 100327, suprafata de 60 mp, teren aferent alimentării cu apă a Municipiului Făgăraș „ captarea și aducțiune apă lași- Pojorta- Sâmbăta de Sus,, puț 28		1	2010	5.73	0.81	6.54	Domeniul public al municipiului Făgăraș, conform Hotărârii Consiliului Local nr. 19/2010

0	1	2	3	4	5	6	7	8	9	10
1410		Teren	Teren CF 100344Lisa nr cad 100344, suprafata de 60 mp, teren aferent alimentării cu apă a Municipiului Făgăraș „ captarea și aducțiune apă lași- Pojorta- Sâmbăta de Sus, puț 29		1	2010	5.73	0.81	6.54	Domeniul public al municipiului Făgăraș, conform Hotărârii Consiliului Local nr. 19/2010
1411		Teren	Teren CF 100308Lisa nr cad 100308, suprafata de 60 mp, teren aferent alimentării cu apă a Municipiului Făgăraș „ captarea și aducțiune apă lași- Pojorta- Sâmbăta de Sus, puț 30		1	2010	5.73	0.81	6.54	Domeniul public al municipiului Făgăraș, conform Hotărârii Consiliului Local nr. 19/2010
1412		Teren	Teren CF 100564 Recea nr cad 100564, suprafata de 60 mp, teren aferent alimentării cu apă a Municipiului Făgăraș „ captarea și aducțiune apă lași- Pojorta- Sâmbăta de Sus, puț 1		1	2010	5.73	0.81	6.54	Domeniul public al municipiului Făgăraș, conform Hotărârii Consiliului Local nr. 19/2010
1413		Teren	Teren CF 100472 Recea nr cad 100472, suprafata de 60 mp, teren aferent alimentării cu apă a Municipiului Făgăraș „ captarea și aducțiune apă lași- Pojorta- Sâmbăta de Sus, puț 2		1	2010	5.73	0.81	6.54	Domeniul public al municipiului Făgăraș, conform Hotărârii Consiliului Local nr. 19/2010
1414		Teren	Teren CF 100466 Recea nr cad 100466, suprafata de 60 mp, teren aferent alimentării cu apă a Municipiului Făgăraș „ captarea și aducțiune apă lași- Pojorta- Sâmbăta de Sus, puț 3		1	2010	5.73	0.81	6.54	Domeniul public al municipiului Făgăraș, conform Hotărârii Consiliului Local nr. 19/2010
1415		Teren	Teren CF 100464 Recea nr cad 100464, suprafata de 60 mp, teren aferent alimentării cu apă a Municipiului Făgăraș „ captarea și aducțiune apă lași- Pojorta- Sâmbăta de Sus, puț 4		1	2010	5.73	0.81	6.54	Domeniul public al municipiului Făgăraș, conform Hotărârii Consiliului Local nr. 19/2010
1416		Teren	Teren CF 100467 Recea nr cad 100467, suprafata de 60 mp, teren aferent alimentării cu apă a Municipiului Făgăraș „ captarea și aducțiune apă lași- Pojorta- Sâmbăta de Sus, puț 5		1	2010	5.73	0.81	6.54	Domeniul public al municipiului Făgăraș, conform Hotărârii Consiliului Local nr. 19/2010
1417		Teren	Teren CF 100474 Recea nr cad 100474 Recea suprafata de 60 mp		1	2010	5.73	0.81	6.54	Domeniul public al municipiului Făgăraș, conform Hotărârii Consiliului Local nr. 19/2010
1418		Teren	Teren Aferent întregului sistem alimentare cu apă a Municipiului Făgăraș „ captarea și aducțiune apă lași- Pojorta- Sâmbăta de Sus, poz 883 1210 din inventarul domeniului public		1	2010	931.75	132.86	1,064.61	Domeniul public al municipiului Făgăraș, conform Hotărârii Consiliului Local nr. 19/2010

0	1	2	3	4	5	6	7	8	9	10
1419		Teren	Teren CF 100471 Recea nr cad 100471 Recea suprafața de 4362 mp, captarea și aducțiune apă lași- Pojorta-Sâmbăta de Sus,		1	2010	406.47	57.96	464.43	Domeniul public al municipiului Făgăraș, conform Hotărârii Consiliului Local nr. 19/2010
0		Teren (Statie epurare)	Teren extravilan in suprafata de 14080mp nr. cad.103892 Fagaras		1	2007-2011	0.00	0.00		Domeniul public al municipiului Făgăraș, conform Hotărârii Consiliului Local nr. 134/2013
1504	1.8.6.	Bransament apa	1" 6M Ion Creanga,19		1	2003	127.43	18.17	145.60	Proprietatea Municipiului Făgăraș
1505	1.8.6.	Bransament apa	Ø32 8M Andrei Muresan, 64		1	2003	1,536.36	219.08	1,755.44	Proprietatea Municipiului Făgăraș
1506	1.8.6.	Bransament apa	Ø75 450M Tudor Vladimirescu, 86		1	2003	19,279.73	2,749.28	22,029.01	Proprietatea Municipiului Făgăraș
1507	1.8.7.	Racord canal	Ø110 44M Parc 1 Mai, 17		1	2003	6,161.48	878.62	7,040.10	Proprietatea Municipiului Făgăraș
1508	1.8.6.	Bransament apa	Ø32 12M Cimpului, 58A		1	2003	1,052.60	150.10	1,202.70	Proprietatea Municipiului Făgăraș
1509	1.8.6.	Bransament apa	Ø25-32 30M 13 Decembrie		1	2004	1,393.94	198.77	1,592.71	Proprietatea Municipiului Făgăraș
1510	1.8.7.	Racord canal	Ø200 186M Parc 1 Mai		1	2004	5,427.82	774.00	6,201.82	Proprietatea Municipiului Făgăraș
1511	1.8.6.	Bransament apa	Ø32 15M Aron Pumnu, 3A		1	2004	575.38	82.04	657.42	Proprietatea Municipiului Făgăraș
1512	1.8.6.	Bransament apa	Ø32 7M Parcului, 3		1	2004	701.53	100.03	801.56	Proprietatea Municipiului Făgăraș
1513	1.8.6.	Bransament apa	Ø32 16M Vlad Tepes		1	2004	1,224.98	174.68	1,399.66	Proprietatea Municipiului Făgăraș
1514	1.8.6.	Bransament apa	Ø150-200 135M Negoiu		1	2004	32,477.33	4,631.26	37,108.59	Proprietatea Municipiului Făgăraș
1515	1.8.6.	Bransament apa	Ø32 38M Parcului, 17		1	2005	1,551.69	221.27	1,772.96	Proprietatea Municipiului Făgăraș
1516	1.8.6.	Bransament apa	Ø50 50M Parc 1 Mai		1	2005	1,788.20	254.99	2,043.19	Proprietatea Municipiului Făgăraș
1517	1.8.6.	Bransament apa	Ø32 3.5M Mihai Viteazu, 1		1	2005	2,375.55	338.75	2,714.34	Proprietatea Municipiului Făgăraș
1518	1.8.6.	Bransament apa	Ø32 11M Podului, 14		1	2005	342.82	48.88	391.70	Proprietatea Municipiului Făgăraș

0	1	2	3	4	5	6	7	8	9	10
1519	1.8.6.	Bransament apa	Ø20-32 I93M Unirii, bloc 1		1	2005	1,076.33	153.48	1,229.81	Proprietatea Municipiului Făgăraș
1520	1.8.6.	Bransament apa	Ø32 25M Negoiu, 2		1	2006	715.57	102.04	817.61	Proprietatea Municipiului Făgăraș
1521	1.8.6.	Bransament apa	Ø63-110 8M Negoiu, 151		1	2006	4,520.14	644.57	5,164.71	Proprietatea Municipiului Făgăraș
1522	1.8.7.	Racord canal	Ø200 8M Negoiu, 151		1	2006	4,520.14	644.57	5,164.71	Proprietatea Municipiului Făgăraș
1523	1.8.6.	Bransament apa	Ø32 10M Scolii, 28		1	2006	621.34	88.60	709.94	Proprietatea Municipiului Făgăraș
1524	1.8.6.	Bransament apa	Ø40 50M T Vladimirescu, 80		1	2006	6,042.55	861.66	6,904.21	Proprietatea Municipiului Făgăraș
1525	1.8.6.	Bransament apa	Ø32 8M M Viteazu, 28		1	2006	1,144.02	163.13	1,307.15	Proprietatea Municipiului Făgăraș
1526	1.8.7.	Canaliz.pluviala	Ø315 210M Tudor Vladimirescu, 80		1	2006	25,359.89	3,616.32	28,976.21	Proprietatea Municipiului Făgăraș
1527	1.8.7.	Racord canal	Ø200 89M Tudor Vladimirescu, 80		1	2006	16,110.54	2,297.36	18,407.90	Proprietatea Municipiului Făgăraș
1528	1.8.6.	Bransament apa	Ø32 3.25M Dr. Ioan Senchea, 132		1	2006	417.27	59.50	476.77	Proprietatea Municipiului Făgăraș
1529	1.8.7.	Racord canal	Ø110 3.25M Dr. Ioan Senchea, 132		1	2006	432.88	61.72	494.60	Proprietatea Municipiului Făgăraș
1530	1.8.6.	Bransament apa	Ø32 7M Mihai Viteazu, 3		1	2006	1,516.52	216.25	1,732.77	Proprietatea Municipiului Făgăraș
1531	1.8.6.	Bransament apa	Ø50 160M Tabacari (Casa Armatei, FN)		1	2006	38,852.58	5,540.37	44,392.95	Proprietatea Municipiului Făgăraș
1532	1.8.6.	Bransament apa	Ø32 27M Cetatii, 38		1	2007	2,880.71	410.78	3,291.49	Proprietatea Municipiului Făgăraș
1533	1.8.6.	Bransament apa	Ø90 11M Negiu, 157		1	2007	3,344.59	476.93	3,821.52	Proprietatea Municipiului Făgăraș
1534	1.8.7.	Racord canal	Ø200 11M Negiu, 157		1	2007	3,344.59	476.93	3,821.52	Proprietatea Municipiului Făgăraș
1535	1.8.7.	Racord canal	Ø110 26M Mircea Eliade, 19		1	2007	7,442.87	1,061.35	8,504.22	Proprietatea Municipiului Făgăraș
1536	1.8.6.	Bransament apa	Ø50 10M Negoiu, 1		1	2007	9,549.86	1,361.81	10,911.67	Proprietatea Municipiului Făgăraș
1537	1.8.7.	Racord canal	Ø110 15.5M Negoiu,46		1	2007	6,565.53	936.24	7,501.77	Proprietatea Municipiului Făgăraș

0	1	2	3	4	5	6	7	8	9	10
1538	1.8.6.	Bransament apa	Ø25 30M Plopului, bl. 6 A		1	2007	523.64	74.67	598.31	Proprietatea Municipiului Făgăraș
1539	1.8.6.	Bransament apa	Ø40 16M Doamna Stanca, 25		1	2007	3,365.85	479.97	3,845.82	Proprietatea Municipiului Făgăraș
1540	1.8.6.	Bransament apa	Ø110-160 23M Soseaua Combinatului, 12		1	2007	16,975.45	2,420.69	19,396.14	Proprietatea Municipiului Făgăraș
1541	1.8.6.	Bransament apa	Ø32 4M Livezii 41-43		1	2007	3,735.95	532.74	4,268.69	Proprietatea Municipiului Făgăraș
1542	1.8.6.	Bransament apa	Ø32 21M Tudor Vladimirescu, 14		1	2007	2,394.36	341.43	2,735.79	Proprietatea Municipiului Făgăraș
1543	1.8.6.	Bransament apa	Ø32 12M Plopului, bloc 6A		1	2007	1,141.24	162.74	1,303.98	Proprietatea Municipiului Făgăraș
1544	1.8.6.	Bransament apa	Ø32 35M Oxigenului, 2		1	2007	5,981.10	852.90	6,834.00	Proprietatea Municipiului Făgăraș
1545	1.8.6.	Retea stradala apa	Ø200 820M Colonia Combinat		1	2007	62,047.50	8,847.97	70,895.47	Proprietatea Municipiului Făgăraș
1546	1.8.6.	Bransament apa	Ø32-50 15M Vasile Alecsandri, 20		1	2007	1,709.09	243.71	1,952.80	Proprietatea Municipiului Făgăraș
1547	1.8.6.	Bransament apa	Ø25-32 Ø75-110 91M Ileni, 1		1	2007	10,840.30	1,545.82	12,386.12	Proprietatea Municipiului Făgăraș
1548	1.8.6.	Bransament apa	Ø50 35M Plopului, bloc 12		1	2007	4,545.58	648.19	5,193.77	Proprietatea Municipiului Făgăraș
1549	1.8.6.	Bransament apa	Ø90 155M Negoiu, 157		1	2008	22,384.73	3,192.06	25,576.79	Proprietatea Municipiului Făgăraș
1550	1.8.7.	Racord canaliz. Pluviala	Ø90 155M Negoiu, 157		1	2008	22,383.67	3,191.91	25,575.58	Proprietatea Municipiului Făgăraș
1551	1.8.6.	Bransament apa	Ø63 Negoiu, 147		1	2008	5,851.48	834.42	6,685.90	Proprietatea Municipiului Făgăraș
1552	1.8.6.	Bransament apa	Ø32 2.5M Nicovalei, 15 A		1	2008	763.60	108.88	872.48	Proprietatea Municipiului Făgăraș
1553	1.8.7.	Racord canal	Ø110 2.5M Nicovalei, 15 A		1	2008	763.61	108.89	872.50	Proprietatea Municipiului Făgăraș

17,957,842.24

1,851,983.05

19,809,825.29



ROMÂNIA
JUDEȚUL BRAȘOV



CONSILIUL LOCAL FĂGĂRAȘ

Strada Republicii, Nr. 3, 505200. Tel: 0040368 402 949, Fax: 0040368 402 805
Web: www.primaria-fagaras.ro, Email: secretariat@primaria-fagaras.ro

HOTĂRÂREA Nr. 33
Din data de 27 ianuarie 2022

- privind actualizarea valorilor de inventar ale bunurilor care aparțin domeniului public și privat al Municipiului Făgăraș

CONSILIUL LOCAL AL MUNICIPIULUI FĂGĂRAȘ întrunit în sesiune ordinară

Analizând Referatul de aprobare a primarului Municipiului Făgăraș nr. 3071/1/27.01.2022 și Raportul compartimentului de specialitate nr. 3071/27.01.2022 prin care se propune aprobarea și însușirea valorilor actualizate ale bunurilor care aparțin domeniului public și privat al Municipiului Făgăraș, conform procesului - verbal al comisiei de evaluare și reevaluare cu nr. 64049/31.12.2021.

Văzând avizele Comisiei de studii, prognoze **economico-sociale**, buget finanțe și administrarea domeniului public și privat al municipiului, Comisei de organizare și dezvoltare **urbanistică**, realizarea lucrărilor publice, protecția mediului înconjurător, conservarea monumentelor istorice și de arhitectură, Comisiei pentru servicii publice, pentru **comerț** și agricultură, Comisiei pentru activități științifice, învățământ, culte, sănătate, **cultură**, protecție socială, sportive și de agrement, Comisiei pentru administrația publică locală, **juridică**, apărarea ordinii publice, respectarea drepturilor și libertăților cetățenești, problemele minorităților Comisiei de turism, relații externe și **integrare europeană**:

Având în vedere:

- prevederile O.G. nr. 81/2003 privind reevaluarea și amortizarea activelor fixe sflate în patrimoniul instituțiilor publice” cu modificările și completările ulterioare,
- prevederile H.G. nr. 392/2020 cu aprobarea Normelor tehnice pentru întocmirea inventarului bunurilor care alcătuiesc domeniul public al comunelor, orașelor, municipiilor și județelor,
- prevederile OMFP nr. 3471/2008 pentru aprobarea Normelor metodologice privind reevaluarea și amortizarea activelor fixe corporale aflate în patrimoniul instituțiilor publice
- prevederile OMFP nr. 1917/2005 pentru aprobarea Normelor metodologice privind organizarea și conducerea contabilității instituțiilor publice, Planul de conturi pentru instituțiile publice și instrucțiunile de aplicare a acestuia.

În temeiul art. 129, alin.1, art. 139, alin.1, art. 196, alin.1, lit.a, art. 197, art. 198, alin.1 și alin.2, art. 243, alin.1, lit.a, art. 289 și art. 357 din OUG nr. 57/2019 privind Codul administrativ,

HOTĂRĂȘTE :

Art.1. Se însușește și se aprobă actualizarea valorilor de inventar ale bunurilor proprietate publică și privată a Municipiului Făgăraș conform anexelor, parte integrantă din prezenta hotărâre.

Art.2. Cu ducerea la îndeplinire a prezentei hotărâri se încredințează Primarul Municipiului Făgăraș prin Secretarul Municipiului pentru comunicare, Direcția Buget-finanțe și Birou cadastru, evidență patrimoniu.

PRESEDINTE DE SEDINTA,
POPA OVIDIU NICOLAE



CONTRASEMNEAZA,
Secretar general,
LAURA ELENA GIUNCA

Hotărârea s-a adoptat cu **16 voturi “pentru”, 1 abținere**
Consilieri în funcție - 17
Consilieri prezenți – 16

Prezenta hotărâre se comunică:

- 1 ex. Dosar ședință
- 1 ex. Colecție
- 1 ex. Prefectură
- 1 ex. Primar
- 1 ex. Secretar general
- 1 ex. Biroului cadastru, evidență patrimoniu
- 1 ex. Direcția Buget Finante

