



7.

PROIECT

**HOTĂRÂREA NR. \_\_\_\_\_**  
**din data de \_\_\_\_\_ 2026**

- Privind atribuirea denumirii stațiilor mijloacelor de transport în comun din Municipiul Făgăraș

**CONSILIUL LOCAL AL MUNICIPIULUI FĂGĂRAȘ,**  
**întrunit în ședință \_\_\_\_\_**

Având în vedere Raportul compartimentului de resort nr. 30816/1/06.04.2026, precum și Referatul de aprobare al Primarului Municipiului Făgăraș cu nr. 30816/06.04.2026 se propune atribuirea denumirii stațiilor mijloacelor de transport în comun din Municipiul Făgăraș.

Văzând avizul favorabil al Comisiei \_\_\_\_\_

Având în vedere memoriul justificat și argumentat cu nr.30818/09.03.2026 privind atribuirea denumirii stațiilor mijloacelor de transport în comun din Municipiul Făgăraș, precum și Avizul cu nr. 3/27.03.2026 din partea Comisiei de Atribuire sau Schimbare de Denumiri din cadrul Instituției Prefectului – Județul Brașov.

În conformitate cu prevederile art. 2 lit. d) și art. 3 alin (1) din OG. nr. 63/29.08.2002 privind atribuirea sau schimbarea de denumiri, republicată, cu modificările și completările ulterioare,

În conformitate cu prevederile art. 2 lit.i) din Regulamentul (C.E.) al Parlamentului European și Consiliului Uniunii Europene nr. 1370/2007 privind serviciile de transport feroviar și rutier călători și de abrogare a Regulamentelor (CEE) nr. 1191/69 și nr. 1107/70 ale Consiliului, HCL nr. 261/2017 privind înființarea Serviciului de Transport Public Local în Municipiul Făgăraș,

Potrivit prevederilor art. 5 lit.d), w) și kk), art. 92 alin.(1), (2) lit.f), art. 108, art. 129 alin.(2), lit.c) și d), alin.(6) lit.b), art. 362 alin.(1), art. 580 alin.(4), (5), (6), (7), art. 581 alin. (2), art. 589 alin.(2) din OUG nr. 57/2019 privind Codul administrativ, cu modificările și completările ulterioare, art. 1 alin.(2) lit.h), art. 3 alin. (1) și (2), art. 4 alin.(1), art. 6, art. 8, art. 9, alin.(1) lit.b), art. 22 alin.(1), (1<sup>^</sup>1), (4), art. 24 alin.(1), lit.a), art. 25, art. 28 alin.(2) lit.a), alin. (5) și alin.( 6), art. 29 alin.(14), art. 33 alin.(1), (3), (7), art. 42 alin.(1) lit.b), alin.(4), art. 43 alin (5), (6), (7) și (8), art. 44 din Legea nr. 51/2006 privind serviciile comunitare de utilități publice, modificată și completată, art. 1 alin.(4) lit. k), l), alin.(6) lit.d), alin.(7), art. 3, art. 4, alin. (1<sup>^</sup>1), art. 14, art. 15, art. 16 alin (1) și (2), art. 21 alin.(3), (5), art. 22 alin.(1), (2) lit.a), alin.(3) lit.a), art. 28 alin.(1) lit.a), alin.(2) din Legea 92/2007 a serviciilor de transport public local, modificată și completată, și ale OUG nr.195/2002 privind circulația pe drumurile publice, modificată și completată, ale OG nr.71/2002 privind organizarea și funcționarea serviciilor publice de administrare a domeniului public și privat de interes local, modificată și completată.

În temeiul art. 129 alin. (2) lit. a) și alin.(7) lit. n), art. 139 alin. (3) lit. e), art. 196 alin. (1) lit. a) și art. 243 alin. (1) lit. a) din Ordonanța de Urgență a Guvernului nr. 57/2019 privind Codul administrativ, cu modificările și completările ulterioare.

### **HOTĂRĂȘTE:**

**Art.1.** - Se aprobă atribuirea de denumiri pentru stațiile de transport în comun de pe raza Municipiului Făgăraș, conform Anexei nr. 1, parte integrantă din prezenta hotărâre.

**Art.2.** - Cu ducerea la îndeplinire a prezentei hotărâri, se încredințează Primarul Municipiului Făgăraș, prin Serviciul Utilitate Publică, Arhitectul Șef din cadrul aparatului de specialitate al Primarului Municipiului Făgăraș și Serviciul de Transport Public Local al Municipiului Făgăraș.

**Art.3.** - Prezenta hotărâre va fi comunicată, prin grija secretarului general al municipiului, Prefectului Județului Brașov, Instituției Prefectului- Județul Brașov și altor instituții interesate, potrivit legii.

Initiator, PRIMAR  
SUCACIU GHEORGHE

Vizat pentru legalitate  
pt. Secretarul Municipiului  
MARIAN LAVINIA

Hotărârea s-a adoptat cu **voturi pentru**

Consilieri in functie

Consilieri prezenti -

Prezenta hotărâre se comunică:

- 1 ex.dosarul de sedintă
- 1 ex.colecție
- 1 ex.Prefectură
- 1 ex.Primar
- 1 ex.Secretar
- 1 ex.....



ROMÂNIA  
JUDEȚUL BRAȘOV

MUNICIPIUL FĂGĂRAȘ

Strada Republicii, Nr. 3, 505200, Tel: 0040368 402 949, Fax: 0040368 402 805  
Web: www.primaria-fagaras.ro, Email: secretariat@primaria-fagaras.ro



Nr.30816/06.04.2026

## REFERAT DE APROBARE

La proiectul de hotărâre al Consiliului Local al Municipiului Făgăraș privind atribuirea de denumiri pentru stațiile de transport în comun de pe raza Municipiului Făgăraș

Prin noțiunea de instituție publică legiuitorul o definește ca fiind o structură funcțională care acționează în regim de putere publică și/sau prestează servicii publice și care este finanțată din venituri bugetare și/sau din venituri proprii, în condițiile legii finanțelor publice.

Serviciile publice de interes local sunt serviciile publice care răspund în principal nevoilor colectivităților locale și care sunt realizate în mod optim prin acțiunea autorităților administrației publice locale. Autoritățile administrației publice locale, prin acte administrative, au competența de înființare/organizare a structurilor responsabile pentru prestarea serviciilor care răspund în principal nevoilor specifice colectivității locale.

Serviciile de transport public local fac parte din categoria serviciilor de utilități publice, conform Legii nr.51/2006, ca lege generală și Legii nr. 92/2007 a serviciilor de transport public local, ca lege specială. Conform prevederilor art. 21 alin (1) din Legea nr. 92/2007 “ Serviciile de transport public local se pot administra prin atribuirea acestora în următoarele modalități: a) gestiune directă;” Încredințarea gestiunii unui serviciu de utilități publice ori a uneia sau mai multor activități din sfera respectivului serviciu de utilități publice către operator implică încredințarea prestării/furnizării propriu-zise a serviciului/activității, precum și punerea la dispoziție a bunurilor ce compun sistemul de utilități publice aferent serviciului/activității conform art. 22 alin.(1) din Legea 51/2006 .

Bunurile ce compun sistemele de utilități publice prin intermediul cărora sunt furnizate/prestate serviciile de utilități publice pot fi: a) date în administrare și exploatate în baza hotărârii de dare în administrare, conform art.24 alin.(1) lit.a) din Legea 51/2006.

În contextul art. 1 alin.(4) lit. e) și f) din Legea 92/2007 serviciul public de transport local de persoane se organizează de către autoritățile administrației publice locale, pe raza unităților administrativ-teritoriale cu respectarea următoarelor principii: administrarea eficientă a bunurilor aparținând sistemelor de transport proprietate a unităților administrativ-teritoriale; utilizarea eficientă a fondurilor publice în activitatea de administrare sau executare a serviciului public de transport local.

Conform art. 2 lit. d) din OG. nr. 63/29.08.2002 privind atribuirea sau schimbarea de denumiri se face de către consiliile locale, prin hotărâre, pentru parcuri, pietre, oboare, cartiere, strazi, stații ale mijloacelor de transport în comun, precum și pentru obiective și instituții de interes local aflate în subordinea lor.

Potrivit art. 3 alin. (1) din OG. nr. 63/29.08.2002 având ca obiect atribuirea ca denumire a străzilor pentru stațiile mijloacelor de transport în comun, se poate face doar cu avizul consultativ al Comisiei Județene de Atribuire de Denumiri.

Având în vedere avizul nr. 3/27.03.2026 din partea Comisiei de Atribuire sau Schimbare de Denumiri din cadrul Instituției Prefectului – Județul Brașov, privind atribuirea de denumiri pentru stațiile de transport în comun de pe raza Municipiului Făgăras și drept urmare se solicita adoptarea unei Hotărâri în acest sens.

Pe considerentele legale referitoare la prioritizarea interesului general al colectivităților locale, la satisfacerea cât mai completă a cerințelor și protejarea intereselor acestora, întărirea coeziunii economico-sociale la nivelul colectivităților locale, precum și dezvoltarea durabilă a unităților administrativ-teritoriale a fost elaborat prezentul proiect de hotărâre în scopul de a răspunde nevoilor cetățenilor Municipiului.

Față de cele de mai sus vă supunem spre analiză, verificare și aprobare prezentul proiect de hotărâre privind atribuirea de denumiri pentru stațiile de transport în comun de pe raza Municipiului Făgăras.

PRIMAR  
GHEORGHE SUCACIU





ROMÂNIA  
JUDEȚUL BRAȘOV

MUNICIPIUL FĂGĂRAȘ

Strada Republicii, Nr. 3, 505200, Tel: 0040368 402 949, Fax: 0040368 402 805  
Web: www.primaria-fagaras.ro, Email: secretariat@primaria-fagaras.ro



Nr. 30816/1/06.04.2026  
Repartizat pentru avizare  
la comisia \_\_\_\_\_

AVIZAT PRIMAR  
GHEORGHE SUCACIU

## RAPORTUL COMPARTIMENTULUI DE RESORT

La proiectul de hotărâre al Consiliului Local al Municipiului Făgăraș privind atribuirea de denumiri pentru stațiile de transport în comun de pe raza Municipiului Făgăraș

Prin noțiunea de instituție publică legiuitorul o definește ca fiind o structură funcțională care acționează în regim de putere publică și/sau prestează servicii publice și care este finanțată din venituri bugetare și/sau din venituri proprii, în condițiile legii finanțelor publice.

Serviciile publice de interes local sunt serviciile publice care răspund în principal nevoilor colectivităților locale și care sunt realizate în mod optim prin acțiunea autorităților administrației publice locale. Autoritățile administrației publice locale, prin acte administrative, au competența de înființare/organizare a structurilor responsabile pentru prestarea serviciilor care răspund în principal nevoilor specifice colectivității locale.

Serviciile de transport public local fac parte din categoria serviciilor de utilități publice, conform Legii nr.51/2006, ca lege generală și Legii nr. 92/2007 a serviciilor de transport public local, ca lege specială. Conform prevederilor art. 21 alin (1) din Legea nr. 92/2007 “ Serviciile de transport public local se pot administra prin atribuirea acestora în următoarele modalități: a) gestiune directă;” Încredințarea gestiunii unui serviciu de utilități publice ori a uneia sau mai multor activități din sfera respectivului serviciu de utilități publice către operator implică încredințarea prestării/furnizării propriu-zise a serviciului/activității, precum și punerea la dispoziție a bunurilor ce compun sistemul de utilități publice aferent serviciului/activității conform art. 22 alin.(1<sup>^</sup>) din Legea 51/2006 .

Bunurile ce compun sistemele de utilități publice prin intermediul cărora sunt furnizate/prestate serviciile de utilități publice pot fi: a) date în administrare și exploatate în baza hotărârii de dare în administrare, conform art.24 alin.(1) lit.a) din Legea 51/2006.

În contextul art. 1 alin.(4) lit. e) și f) din Legea 92/2007 serviciul public de transport local de persoane se organizează de către autoritățile administrației publice locale, pe raza unităților administrativ-teritoriale cu respectarea următoarelor principii: administrarea eficientă a bunurilor aparținând sistemelor de transport proprietate a unităților administrativ-teritoriale; utilizarea eficientă a fondurilor publice în activitatea de administrare sau executare a serviciului public de transport local.

Conform art. 2 lit. d) din OG. nr. 63/29.08.2002 privind atribuirea sau schimbarea de denumiri se face de către consiliile locale, prin hotărâre, pentru parcuri, pietre, oboare,




cartiere, strazi, stații ale mijloacelor de transport în comun, precum și pentru obiective și instituții de interes local aflate în subordinea lor.

Potrivit art. 3 alin. (1) din OG. nr. 63/29.08.2002 având ca obiect atribuirea ca denumire a străzilor pentru stațiile mijloacelor de transport în comun, se poate face doar cu avizul consultativ al Comisiei Județene de Atribuire de Denumiri.

Având în vedere avizul nr. 3/27.03.2026 din partea Comisiei de Atribuire sau Schimbare de Denumiri din cadrul Instituției Prefectului – Județul Brașov, privind atribuirea de denumiri pentru stațiile de transport în comun de pe raza Municipiului Făgăraș și drept urmare se solicită adoptarea unei Hotărâri în acest sens.

Pe considerentele legale referitoare la prioritizarea interesului general al colectivităților locale, la satisfacerea cât mai completă a cerințelor și protejarea intereselor acestora, întărirea coeziunii economico-sociale la nivelul colectivităților locale, precum și dezvoltarea durabilă a unităților administrativ-teritoriale a fost elaborat prezentul proiect de hotărâre în scopul de a răspunde nevoilor cetățenilor Municipiului.

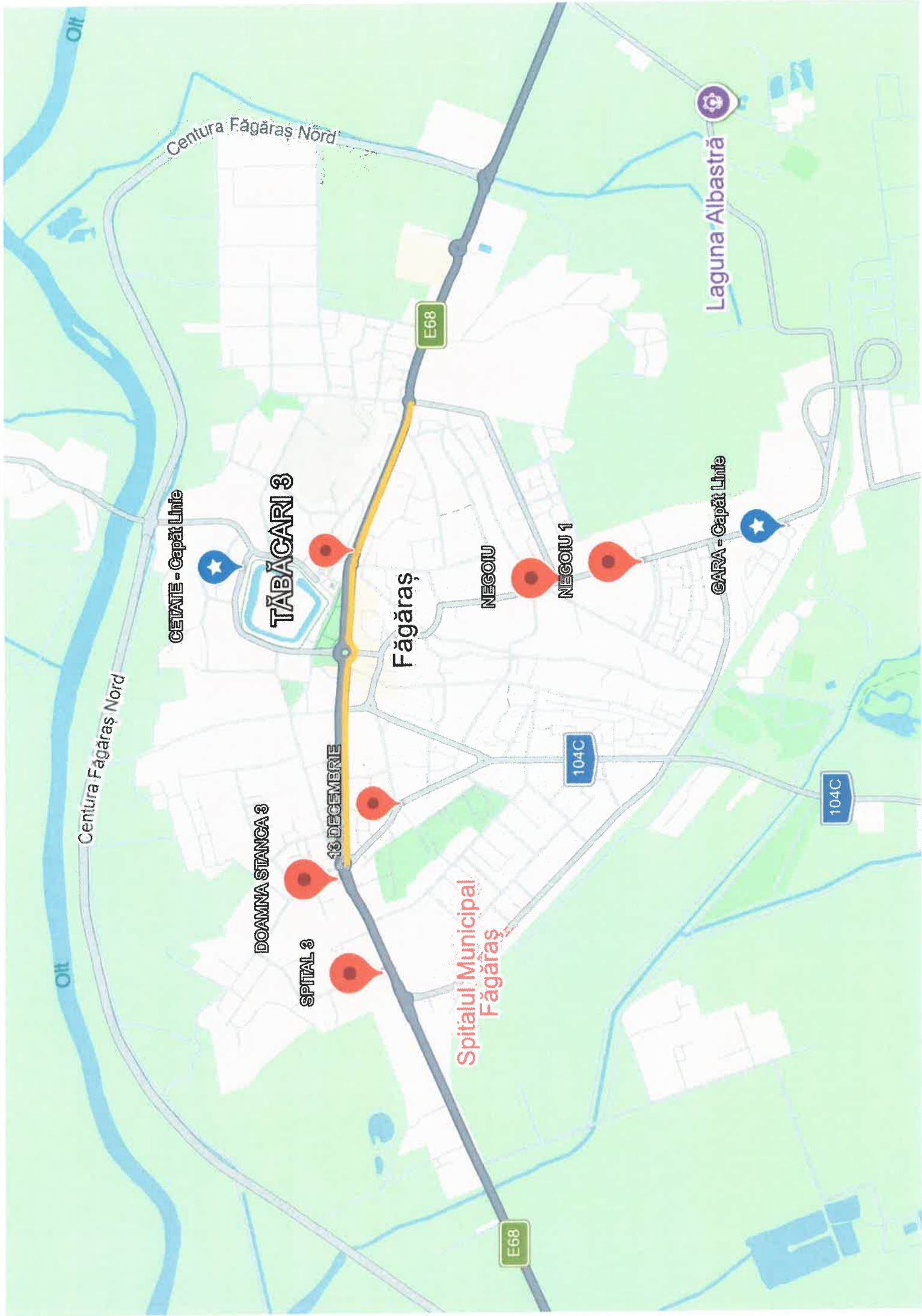
Față de cele de mai sus vă supunem spre analiză, verificare și aprobare prezentul proiect de hotărâre privind atribuirea de denumiri pentru stațiile de transport în comun de pe raza Municipiului Făgăraș.

Nr. Crt.	Nume/Prenume	Funcția	Data	Semnatura
1.	Boer Liliana	Arhitect Sef	06.04.2026	
2.	Boeriu Ioana	Sef Serviciu Utilități Publice	06.04.2026	
3.	Galenciu Claudia Georgiana	Consilier	06.04.2026	

Anexa nr. 1 la HCL nr. \_\_\_\_/\_\_\_\_ 2026

Centralizatorul Statțiilor mijloacelor de transport în comun din Municipiul Făgăraș

Nr. Crt	Denumire stație	Locație (Stradă/Zonă)	Tip	Oprire	Afisaj	Locație	Observații
1	NEGOIU	Str. Negoiu intersecție - Str. Campului BI11	Neacoperita	Carosabil	NU	<a href="https://maps.app.goo.gl/actFr2KWamWfEAS8">https://maps.app.goo.gl/actFr2KWamWfEAS8</a>	
2	NEGOIU 1	Str. Negoiu - TRCL Blocuri - Aleea A	Neacoperita	Carosabil	NU	<a href="https://maps.app.goo.gl/dZfz8L1Zx6YQuac7">https://maps.app.goo.gl/dZfz8L1Zx6YQuac7</a>	
3	TĂBĂCĂRI 3	Sens giratoriu Casa de cultura	Neacoperita	Carosabil	NU	<a href="https://maps.app.goo.gl/JNYkqXwF7LA3VNA">https://maps.app.goo.gl/JNYkqXwF7LA3VNA</a>	
4	SPITAL 3	Str. Doamna Stanca nr. 86	Neacoperita	Carosabil	NU	<a href="https://maps.app.goo.gl/IEcvx4VAs1ZJY66M6">https://maps.app.goo.gl/IEcvx4VAs1ZJY66M6</a>	
5	13 DECEMBRIE	Str. 13 Decembrie Nr. 8	Neacoperita	Carosabil	NU	<a href="https://maps.app.goo.gl/qm89EFkQKMAz6jX9">https://maps.app.goo.gl/qm89EFkQKMAz6jX9</a>	
6	DOAMNA STANCA 3	Str. Doamna Stanca nr. 50	Neacoperita	Carosabil	NU	<a href="https://maps.app.goo.gl/kiN48LRmYov7Shn6">https://maps.app.goo.gl/kiN48LRmYov7Shn6</a>	
7	CETATE - CAPAT LINIE	Str. Mihai Viteazu Nr. 22	Neacoperita	CAPAT LINIE	NU	<a href="https://maps.app.goo.gl/wFUJPCGuSnbNxcco8">https://maps.app.goo.gl/wFUJPCGuSnbNxcco8</a>	
8	GARA - CAPAT LINIE	Parcare Gara	Neacoperita	CAPAT LINIE	NU	<a href="https://maps.app.goo.gl/mXNmXZCcTFNxCYva6">https://maps.app.goo.gl/mXNmXZCcTFNxCYva6</a>	



CETATE - Capăt Linie

TĂBĂCARI 3

Făgăraș

NEGOIU

NEGOIU 1

GARA - Capăt Linie

Laguna Albastră

Centura Făgăraș Nord

DOAMNA STANCA 3

SPITAL 3

13 DECEMBRIE

Spitalul Municipal  
Făgăraș

Olt

Olt

E68

E68

104C

104C

ROMÂNIA



MINISTERUL AFACERILOR INTERNE  
INSTITUȚIA PREFECTULUI  
JUDEȚUL BRAȘOV

Nesecret

Nr. 3934 din 27.03.2026

Exemplar 1

Indicativ dosar III. A. 3

SE TRANSMITE PRIN POȘTĂ

Urbanism  
SI PL  
02042026

Către: \_\_\_\_\_



U.A.T. MUNICIPIUL FĂGĂRAȘ  
în atenția domnului primar, Gheorghe SUCACIU

Ref: Documentația nr. 30816/2026, atribuire denumiri stații transport comun.

Comisia de Atribuire sau Schimbare de Denumiri din cadrul Instituției Prefectului Județul Brașov, întrunită în ședința din data de 27.03.2026, a analizat documentația cu nr. 30816/09.03.2026 propusă de dumneavoastră, fiind emis în acest sens **Avizul nr. 3/27.03.2026**, privind atribuirea denumirilor pentru stațiile de transport în comun din Municipiul Făgăraș.

Atașăm prezentei avizul menționat, în original.

Cu stimă,

PREFECT

Mihai Cătălin VASII



SUBPREFECT

Izabella Agnes AMBRUS

(S.J./E.A.H.)

Document care conține date cu caracter personal protejate de prevederile Regulamentului (UE) 2016/679 al Parlamentului European și al Consiliului privind protecția persoanelor fizice în ceea ce privește prelucrarea datelor cu caracter personal și privind libera circulație a acestor date și de abrogare a Directivei 95/46/CE (Regulamentul general privind protecția datelor)

INSTITUȚIA PREFECTULUI – JUDEȚUL BRAȘOV  
Comisia de Atribuire sau Schimbare de Denumiri

**AVIZ nr. 3**

din 27.03.2026

privind atribuirea de denumiri pentru stațiile transport în comun  
de pe raza în Municipiului Făgăraș

Comisia de atribuire sau schimbare de denumiri, constituită prin Ordinul nr. 502/2021 emis de Prefectul județului Brașov, întrunită în ședința din 20.11.2025,

Analizând propunerea nr. 30816/09.03.2026 formulată de U.A.T. Municipiul Făgăraș, înregistrată la Instituția Prefectului Județ Brașov sub nr. 3934/09.03.2026, privind atribuirea de denumiri pentru stațiile de transport în comun din municipiul Făgăraș, conform anexei înaintată de UAT Făgăraș cu 8 poziții,

Având în vedere prevederile art. 4, respectiv art. 12 din OMAI 564/2008, pentru aprobarea Regulamentului de funcționare a Comisiei de atribuire de denumiri județene, respectiv a Municipiului București,

În temeiul art. 3 din O.G. nr. 63/2002 actualizată, Comisia de Atribuire sau Schimbare de Denumiri:

**AVIZEAZĂ:**

**Art. 1** – FAVORABIL propunerea formulată de U.A.T. Municipiul Făgăraș, privind atribuirea de denumiri pentru stațiile de transport în comun din municipiul Făgăraș. Anexa înaintată de UAT Făgăraș face parte integrantă din prezenta hotărâre.

**Art. 2** – Prezentul aviz se va comunica U.A.T. Municipiul Făgăraș, în vederea adoptării Hotărârii Consiliului Local conform art. 2, lit. d, din OG 63/2002, de către compartimentul juridic al Instituției Prefectului Județului Brașov.

**Președintele**








Comisiei de atribuire sau schimbare de denumiri  
a Județului Brașov

Dr. Popovici Bogdan Florin



## aviz consultativ

**Expeditor** <secretariat@primaria-fagaras.ro>  
**Destinatar** Cabinet Prefect <cabinet.prefect@prefecturabrasov.ro>  
**Data** 2026-03-09 13:39

 scan\_mic\_1083.pdf (~3,8 MO)  Centralizator statii Aviz 205\_09.03.2026.xlsx (~10 KO)  CENTRALIZATORI STATII - mapa .jpg (~473 KO)  
 Extras informare - 11293.pdf (~347 KO)  Extras informare - 11294.pdf (~283 KO)  Extras informare - 11295.pdf (~227 KO)  
 Extras informare - 11296.pdf (~167 KO)

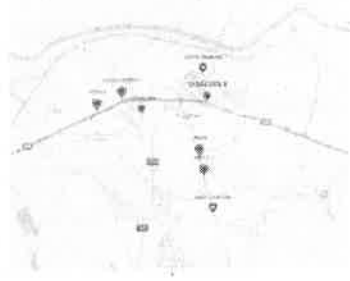
Buna ziua,

Anexat regasiti cererea insotita de documentele aferente, in vederea emiterii avizului consultativ, pentru atribuirea ca denumire a statiilor mijloacelor de transport in comun din municipiul Fagaras.

Cu consideratie ,

CENTRALIZATORI STATII - mapa .jpg

~473 KO





Nr.30816/09.03.2026

Către,

## COMISIA DE ATRIBUIRE DE DENUMIRI A JUDEȚULUI BRAȘOV

Subscrisul **MUNICIPIUL FĂGĂRAȘ**, reprezentată legal prin primar Sucaciu Gheorghe, cu sediul în Mun. Făgăraș, Str. Republicii, nr.3, Jud.Brașov, e-mail: [secretariat@primaria-fagaras.ro](mailto:secretariat@primaria-fagaras.ro). În temeiul disp.art.2 lit.d) din Ordonanța de Guvern nr.63/2002 privind atribuirea sau schimbarea de denumiri, republicată, vă adresăm prezenta:

### CERERE

pentru emiterea avizului consultativ al Comisiei județene de atribuirea de denumiri, în vederea atribuirii denumirii stațiilor mijloacelor de transport în comun din Municipiul Făgăraș

Având în vedere necesitatea facilitării, orientării pasagerilor în rețeaua de transport public local, precum și importanța unei denumiri coerente, logice și relevante a stațiilor de autobuz se solicită reglementarea acestora.

Prin atribuirea unor denumiri clare și unitare, se urmărește:

- creșterea accesibilității transportului public,
- facilitarea informării călătorilor (inclusiv prin aplicații digitale),
- alinierea la standardele moderne de mobilitate urbană.

Denumirea stațiilor mijloacelor de transport în comun este stabilită în funcție de numele străzii sau a unui obiectiv cunoscut din zonă.

Serviciul de transport public local din Municipiul Făgăraș este un serviciu de interes și utilitate publică locală, ce funcționează pe principiul continuității și se bazează pe o experiență acumulată de activitate în slujba comunității.

Rolul Serviciului de transport public local este de a asigura transportul zilnic al cetățenilor către locurile de muncă, spitale, instituții publice, zone comerciale și a elevilor către școli.


Implementarea soluțiilor moderne de mobilitate privind utilizarea tehnologiilor smart (aplicații, panouri electronice, sisteme de ticketing digital) pentru îmbunătățirea experienței călătorilor.

Potrivit art. 3 alin (1) din OG. nr.63/29.08.2002 având ca obiect atribuirea denumirii stațiilor mijloacelor de transport în comun, se poate face doar cu avizul consultativ al Comisiei Județene de atribuire denumiri.

Prin urmare, solicităm **emiterea avizului consultativ favorabil**, necesar emiterii unui proiect de hotărâre al Consiliului Local Făgăraș pentru atribuirea denumirii stațiilor mijloacelor de transport în comun din Municipiul Făgăraș.

Anexăm prezentei cereri:

1. Memoriu justificativ,
2. Extrase CF.
3. Anexa nr.1 privind centralizatorul stațiilor mijloacelor de transport în comun,
4. Proiect Hotărâre, Referat de Aprobare și Raportul de Specialitate.



pt. SECRETAR GENERAL,  
MARIAN LAVINIA



Nr. 30818/09.03.2026

## MEMORIU JUSTIFICAT SI ARGUMENTAT

Privind atribuirea denumirii stațiilor mijloacelor de transport în comun din  
Municipiul Făgăraș

Având în vedere necesitatea facilitării, orientării pasagerilor în rețeaua de transport public local, precum și importanța unei denumiri coerente, logice și relevante a stațiilor de autobuz se impune reglementarea acestora.

### **Justificare denumire: a stațiilor mijloacelor de transport în comun din Municipiul Făgăraș**

Prin atribuirea unor denumiri clare și unitare, se urmărește:

- creșterea accesibilității transportului public,
- facilitarea informării călătorilor (inclusiv prin aplicații digitale),
- alinierea la standardele moderne de mobilitate urbană.

Denumirea stațiilor mijloacelor de transport în comun este stabilită în funcție de numele străzii sau a unui obiectiv cunoscut din zonă.


Se aprobă atribuirea denumirii stațiilor mijloacelor de transport în comun din Municipiul Făgăraș, conform Anexei nr.1 atașată alăturat.

**Prezența și implicarea directă în Municipiul Făgăraș:** Serviciul de transport public local de persoane în Municipiul Făgăraș este un serviciu de interes și utilitate publică locală, ce funcționează pe principiul continuității și se bazează pe o experiență acumulată de activitate în slujba comunității.

Rolul Serviciului de transport public local de persoane este de a asigura transportul zilnic al cetățenilor către locurile de muncă, spitale, instituții publice, zone comerciale și a elevilor către instituțiile de învățământ.

Implementarea soluțiilor moderne de mobilitate privind utilizarea tehnologiilor smart (aplicații, panouri electronice sisteme de ticketing digital) pentru îmbunătățirea experienței călătorilor.

PRIMAR,  
GHEORGHE SUCACIU



pt. SECRETAR GENERAL,  
MARIAN LAVINIA



Oficiul de Cadastru și Publicitate Imobiliară BRASOV  
Biroul de Cadastru și Publicitate Imobiliară Fagaras

## EXTRAS DE CARTE FUNCİARĂ PENTRU INFORMARE

Carte Funciară Nr. 106425 Făgăraș

Nr. cerere	11293
Ziua	09
Luna	03
Anul	2026

Cod verificare  
100203005454



### A. Partea I. Descrierea imobilului

TEREN Intravilan

Adresa: Jud. Brasov, UAT Făgăraș, Loc. Fagaras

Nr. Crt	Nr. cadastral topografic	Nr.	Suprafața* (mp)	Observații / Referințe
A1	106425		65.193	Teren neimprejmuit; Strada Negoiu

### B. Partea II. Proprietari și acte

Înscrieri privitoare la dreptul de proprietate și alte drepturi reale	Referințe
<b>13582 / 05/07/2019</b>	
Act Administrativ nr. 169, din 26/06/2019 emis de CL FAGARAS-documentație cadastrală întocmită de persoană fizică autorizată, avizată de serviciul cadastru; Act Administrativ nr. 54999, din 08/07/2019 emis de UAT FAGARAS; Act Administrativ nr. 52375, din 14/06/2019 emis de Municipiul Fagaras; Act Administrativ nr. 54892, din 05/07/2019 emis de UAT FAGARAS;	
B2 1/1	A1
1) MUNICIPIUL FĂGĂRAȘ, DOMENIUL PUBLIC	

### C. Partea III. SARCINI .

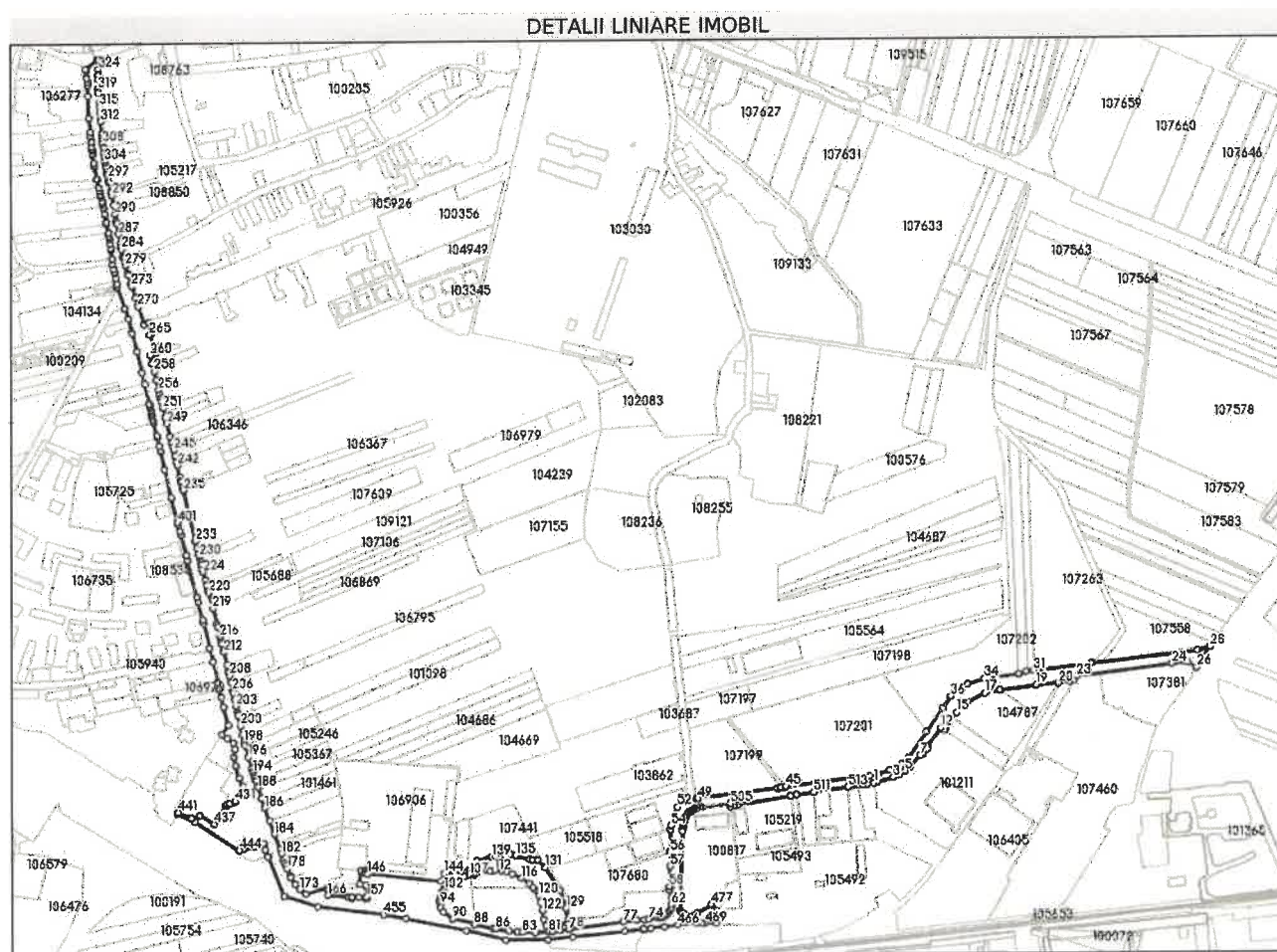
Inscrieri privind dezmembrămintele dreptului de proprietate, drepturi reale de garanție și sarcini	Referințe
NU SUNT	

## Anexa Nr. 1 La Partea I

## Teren

Nr cadastral	Suprafața (mp)*	Observații / Referințe
106425	65.193	Strada Negoiu

\* Suprafața este determinată în planul de proiecție Stereo 70.



## Date referitoare la teren

Nr Crt	Categorie folosință	Intra vilan	Suprafața (mp)	Tarla	Parcelă	Nr. topo	Observații / Referințe
1	drum	DA	65.193	-	-	-	Carosabil, trotuare, zone verzi.

## Date referitoare la construcții

## Lungime Segmente

1) Valorile lungimilor segmentelor sunt obținute din proiecție în plan.

Punct început	Punct sfârșit	Lungime segment	Punct început	Punct sfârșit	Lungime segment	Punct început	Punct sfârșit	Lungime segment
1	2	4.741	2	3	24.706	3	4	9.894
4	5	9.916	5	6	9.849	6	7	22.353
7	8	4.989	8	9	10.145	9	10	2.438
10	11	2.49	11	12	32.565	12	13	6.597
13	14	3.032	14	15	28.365	15	16	22.04
16	17	29.012	17	18	23.013	18	19	53.805
19	20	32.686	20	21	16.913	21	22	6.738
22	23	7.005	23	24	142.305	24	25	22.548

Punct început	Punct sfârșit	Lungime segment	Punct început	Punct sfârșit	Lungime segment	Punct început	Punct sfârșit	Lungime segment
25	26	15.41	26	27	0.258	27	28	36.868
28	29	19.279	29	30	157.247	30	31	85.951
31	32	11.437	32	33	11.592	33	34	50.626
34	35	26.164	35	36	30.558	36	37	21.268
37	38	41.594	38	39	46.703	39	40	14.05
40	41	7.569	41	42	12.465	42	43	17.665
43	44	12.526	44	45	124.238	45	46	1.472
46	47	6.684	47	48	4.999	48	49	117.413
49	50	2.58	50	51	16.605	51	52	16.505
52	53	14.891	53	54	14.928	54	55	5.852
55	56	33.006	56	57	21.515	57	58	30.063
58	59	5.754	59	60	2.679	60	61	10.304
61	62	10.061	62	63	5.04	63	64	2.553
64	65	2.263	65	66	2.467	66	67	2.588
67	68	2.523	68	69	2.825	69	70	2.246
70	71	2.506	71	72	2.517	72	73	2.521
73	74	14.902	74	75	7.013	75	76	10.144
76	77	20.357	77	78	81.25	78	79	13.06
79	80	10.934	80	81	6.52	81	82	19.115
82	83	19.219	83	84	7.197	84	85	13.158
85	86	19.888	86	87	3.526	87	88	28.7
88	89	2.009	89	90	32.265	90	91	17.322
91	92	7.107	92	93	4.133	93	94	0.857
94	95	3.026	95	96	3.014	96	97	3.005
97	98	3.055	98	99	3.001	99	100	3.026
100	101	3.054	101	102	2.983	102	103	15.059
103	104	3.009	104	105	6.019	105	106	12.046
106	107	6.007	107	108	3.183	108	109	4.188
109	110	2.621	110	111	23.862	111	112	6.479
112	113	10.347	113	114	7.02	114	115	9.636
115	116	15.242	116	117	13.608	117	118	8.381
118	119	3.279	119	120	10.818	120	121	11.574
121	122	11.14	122	123	13.509	123	124	10.725
124	125	9.293	125	126	11.215	126	127	12.428
127	128	4.289	128	129	19.309	129	130	28.033
130	131	40.655	131	132	16.16	132	133	7.374
133	134	4.205	134	135	21.509	135	136	8.211
136	137	8.791	137	138	12.63	138	139	6.129
139	140	22.693	140	141	6.165	141	142	6.247
142	143	18.221	143	144	24.893	144	145	12.812
145	146	109.207	146	147	0.25	147	148	3.684
148	149	3.043	149	150	0.75	150	151	6.415
151	152	20.429	152	153	9.546	153	154	0.267
154	155	2.426	155	156	2.095	156	157	15.372
157	158	0.72	158	159	2.445	159	160	3.195
160	161	9.662	161	162	9.869	162	163	1.387
163	164	4.902	164	165	1.429	165	166	30.143
166	167	8.749	167	168	2.277	168	169	2.05
169	170	1.995	170	171	1.101	171	172	35.766
172	173	11.191	173	174	10.187	174	175	12.105
175	176	2.054	176	177	0.952	177	178	11.171
178	179	4.757	179	180	4.332	180	181	5.512
181	182	8.603	182	183	5.809	183	184	25.267
184	185	21.409	185	186	19.697	186	187	14.936
187	188	17.429	188	189	1.133	189	190	8.462
190	191	0.628	191	192	4.045	192	193	3.354

Punct început	Punct sfârșit	Lungime segment	Punct început	Punct sfârșit	Lungime segment	Punct început	Punct sfârșit	Lungime segment
193	194	6.122	194	195	5.549	195	196	17.919
196	197	18.298	197	198	4.742	198	199	11.048
199	200	13.548	200	201	14.827	201	202	4.769
202	203	10.069	203	204	10.042	204	205	10.206
205	206	3.216	206	207	12.17	207	208	11.02
208	209	4.779	209	210	11.045	210	211	0.157
211	212	19.148	212	213	2.753	213	214	10.196
214	215	3.55	215	216	6.881	216	217	15.523
217	218	4.544	218	219	23.812	219	220	23.651
220	221	3.227	221	222	8.401	222	223	8.614
223	224	12.254	224	225	3.687	225	226	6.513
226	227	1.81	227	228	3.626	228	229	0.379
229	230	6.916	230	231	4.622	231	232	9.28
232	233	10.255	233	234	0.585	234	235	77.534
235	236	0.091	236	237	2.391	237	238	3.02
238	239	6.584	239	240	1.811	240	241	6.828
241	242	17.512	242	243	4.694	243	244	9.493
244	245	9.074	245	246	4.486	246	247	6.367
247	248	10.668	248	249	18.72	249	250	10.283
250	251	13.22	251	252	0.575	252	253	8.663
253	254	5.462	254	255	5.526	255	256	7.53
256	257	14.852	257	258	13.79	258	259	11.16
259	260	13.295	260	261	5.232	261	262	5.572
262	263	11.092	263	264	3.0	264	265	17.332
265	266	2.92	266	267	17.63	267	268	0.468
268	269	7.692	269	270	27.873	270	271	1.613
271	272	11.858	272	273	18.383	273	274	3.936
274	275	0.957	275	276	13.164	276	277	2.582
277	278	0.163	278	279	12.126	279	280	2.944
280	281	8.934	281	282	1.179	282	283	1.555
283	284	11.572	284	285	2.707	285	286	6.085
286	287	13.865	287	288	16.07	288	289	3.659
289	290	10.208	290	291	13.667	291	292	14.604
292	293	4.756	293	294	1.079	294	295	14.755
295	296	0.2	296	297	4.886	297	298	0.231
298	299	6.012	299	300	1.421	300	301	3.159
301	302	5.28	302	303	4.13	303	304	6.184
304	305	5.87	305	306	6.825	306	307	7.338
307	308	6.179	308	309	5.886	309	310	2.644
310	311	7.142	311	312	17.456	312	313	3.981
313	314	9.923	314	315	8.063	315	316	6.53
316	317	14.63	317	318	0.134	318	319	4.155
319	320	0.687	320	321	0.215	321	322	13.407
322	323	6.826	323	324	8.586	324	325	15.1
325	326	2.784	326	327	21.858	327	328	2.755
328	329	10.587	329	330	6.074	330	331	4.716
331	332	16.173	332	333	33.101	333	334	20.476
334	335	5.926	335	336	9.528	336	337	7.044
337	338	0.174	338	339	3.558	339	340	1.388
340	341	5.477	341	342	0.885	342	343	12.65
343	344	4.894	344	345	0.188	345	346	19.129
346	347	0.054	347	348	13.147	348	349	0.051
349	350	5.786	350	351	0.138	351	352	5.081
352	353	3.514	353	354	6.748	354	355	3.478
355	356	6.513	356	357	9.373	357	358	1.398
358	359	10.405	359	360	2.963	360	361	12.6

Punct început	Punct sfârșit	Lungime segment	Punct început	Punct sfârșit	Lungime segment	Punct început	Punct sfârșit	Lungime segment
361	362	5.211	362	363	0.157	363	364	4.581
364	365	0.144	365	366	7.862	366	367	6.118
367	368	2.171	368	369	13.475	369	370	8.63
370	371	6.582	371	372	4.491	372	373	0.214
373	374	9.778	374	375	8.978	375	376	4.495
376	377	33.621	377	378	16.157	378	379	21.784
379	380	28.808	380	381	31.438	381	382	17.681
382	383	29.467	383	384	0.869	384	385	3.72
385	386	1.105	386	387	4.908	387	388	0.505
388	389	4.897	389	390	2.606	390	391	1.095
391	392	4.282	392	393	3.715	393	394	1.345
394	395	19.84	395	396	3.839	396	397	11.847
397	398	8.165	398	399	27.521	399	400	43.066
400	401	37.817	401	402	3.702	402	403	9.976
403	404	5.885	404	405	30.636	405	406	7.008
406	407	57.286	407	408	7.654	408	409	27.106
409	410	4.799	410	411	37.996	411	412	21.128
412	413	31.765	413	414	10.386	414	415	0.267
415	416	11.2	416	417	15.776	417	418	27.473
418	419	16.711	419	420	9.46	420	421	11.429
421	422	10.234	422	423	11.368	423	424	13.289
424	425	19.017	425	426	13.564	426	427	14.254
427	428	0.69	428	429	0.801	429	430	0.706
430	431	15.927	431	432	0.392	432	433	9.421
433	434	2.264	434	435	2.498	435	436	1.946
436	437	30.753	437	438	25.141	438	439	13.129
439	440	1.984	440	441	19.296	441	442	2.247
442	443	28.338	443	444	77.752	444	445	6.568
445	446	0.184	446	447	14.983	447	448	14.904
448	449	0.187	449	450	9.748	450	451	10.417
451	452	0.409	452	453	63.164	453	454	52.601
454	455	97.867	455	456	34.065	456	457	90.311
457	458	60.626	458	459	62.235	459	460	36.575
460	461	76.844	461	462	28.519	462	463	1.273
463	464	10.118	464	465	20.209	465	466	20.104
466	467	27.63	467	468	7.529	468	469	5.042
469	470	16.862	470	471	8.306	471	472	4.615
472	473	5.19	473	474	0.369	474	475	3.727
475	476	1.274	476	477	8.497	477	478	24.1
478	479	17.581	479	480	2.518	480	481	2.481
481	482	2.535	482	483	2.478	483	484	117.261
484	485	2.551	485	486	2.497	486	487	2.506
487	488	2.509	488	489	2.525	489	490	2.469
490	491	2.504	491	492	2.531	492	493	2.475
493	494	2.5	494	495	2.532	495	496	2.505
496	497	2.487	497	498	2.503	498	499	2.712
499	500	2.526	500	501	2.487	501	502	2.51
502	503	2.539	503	504	2.479	504	505	41.993
505	506	4.64	506	507	4.675	507	508	5.302
508	509	79.834	509	510	9.114	510	511	25.102
511	512	2.502	512	513	49.678	513	514	21.376
514	515	7.463	515	1	9.851			

\*\* Lungimile segmentelor sunt determinate în planul de proiecție Stereo 70 și sunt rotunjite la 1 milimetru.

\*\*\* Distanța dintre puncte este formată din segmente cumulate ce sunt mai mici decât valoarea 1 milimetru.

Extrasul de carte funciară generat prin sistemul informatic integrat al ANCPI conține informațiile din cartea funciară active la data generării. Acesta este valabil în condițiile prevăzute de art. 7 din Legea nr. 455/2001, coroborat cu art. 3 din O.U.G. nr. 41/2016, exclusiv în mediul electronic, pentru activități și procese administrative prevăzute de legislația în vigoare. Valabilitatea poate fi extinsă și în forma fizică a documentului, fără semnătură olografă, cu acceptul expres sau procedural al instituției publice ori entității care a solicitat prezentarea acestui extras.

Verificarea corectitudinii și realității informațiilor conținute de document se poate face la adresa **[www.ancpi.ro/verificare](http://www.ancpi.ro/verificare)**, folosind codul de verificare online disponibil în antet. Codul de verificare este valabil 30 de zile calendaristice de la momentul generării documentului.

**Data și ora generării,**

09/03/2026, 10:13

**Acest document se eliberează gratuit pentru proprietarii imobilelor. Pentru alți solicitanți, costul extrasului este de 25 de lei la ghișeu, respectiv 20 de lei dacă este obținut online prin platforma <http://epay.ancpi.ro>**



Oficiul de Cadastru și Publicitate Imobiliară BRASOV  
Biroul de Cadastru și Publicitate Imobiliară Fagaras

Nr. cerere	11294
Ziua	09
Luna	03
Anul	2026

Cod verificare  
100203005970



## EXTRAS DE CARTE FUNCİARĂ PENTRU INFORMARE

Carte Funciară Nr. 105295 Făgăraș

### A. Partea I. Descrierea imobilului

**TEREN** Intravilan

**Adresa:** Jud. Brasov, UAT Făgăraș, Loc. Fagaras, Drumul Național 1 - DN1- strada Tudor Vladimirescu - tronsonul de la intrarea in municipiul Făgăraș dinspre Brașov până la intersecție cu strada Azotului; str. Tăbăcari -tronsonul de la intersecția cu strada Azotului până la intersecția cu strada Vasile Alecsandri; Bulevardul Unirii- tronsonul de la intersecția cu strada Vasile Alecsandri până la intersecția cu strada Octavian Paler si strada Doamna Stanca - tronsonul de la intersecția cu strada Octavian Paler până la ieșirea din Făgăraș spre Sibiu

Nr. Crt	Nr. cadastral Nr. topografic	Suprafața* (mp)	Observații / Referințe
A1	105295	49.455	

### B. Partea II. Proprietari și acte

Înscrieri privitoare la dreptul de proprietate și alte drepturi reale		Referințe
<b>8434 / 13/05/2016</b>		
Act Normativ nr. 1705, din 29/11/2006 emis de GUVERNUL ROMANIEI (Anexa nr.16 -tabel cu inventarul bunurilor care alcatuiesc domeniul public al statului și Anexa nr.16 - lista bunurilor concesionate/închiriate/date cu titlu gratuit Ministerul Transporturilor, Construcțiilor și Turismului) la H.G. nr. 1705/2006; act administrativ nr. 14151/05-05-2016 emis de MUN. FAGARAS; documentație cadastrală);		
B2	Intabulare, drept de PROPRIETATE, dobandit prin Lege, cota actuala 1/1 1) <b>STATUL ROMÂN</b>	A1
Act Normativ nr. 1064, din 20/10/2010 emis de GUVERNUL ROMANIEI (Anexa la H.G. 1064/2010; documentație cadastrală);		
B4	Intabulare, drept de ADMINISTRARE, dobandit prin Lege, cota actuala 1/1 1) <b>CONSILIUL LOCAL AL MUNICIPIULUI FĂGĂRAȘ</b>	A1

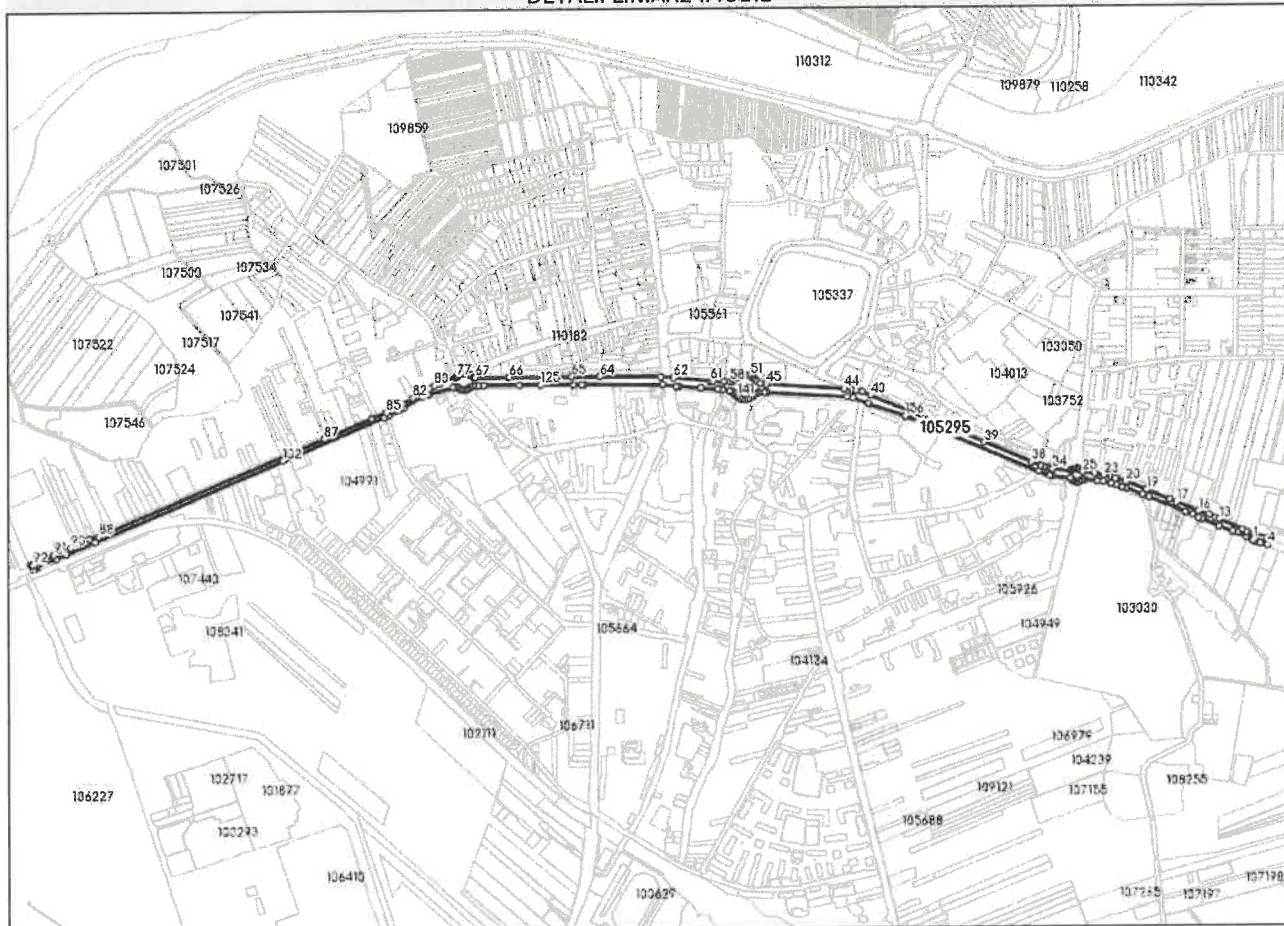
### C. Partea III. SARCINI .

Inscrieri privind dezmembrămintele dreptului de proprietate, drepturi reale de garanție și sarcini	Referințe
NU SUNT	

**Anexa Nr. 1 La Partea I****Teren**

Nr cadastral	Suprafața (mp)*	Observații / Referințe
105295	49.455	

\* Suprafața este determinată în planul de proiecție Stereo 70.

**DETALII LINIARE IMOBIL****Date referitoare la teren**

Nr Crt	Categorie folosință	Intra vilan	Suprafața (mp)	Tarla	Parcelă	Nr. topo	Observații / Referințe
1	drum	DA	49.455	-	-	-	DN1- km 232+600-235+800

**Date referitoare la construcții****Lungime Segmente**

1) Valorile lungimilor segmentelor sunt obținute din proiecție în plan.

Punct început	Punct sfârșit	Lungime segment	Punct început	Punct sfârșit	Lungime segment	Punct început	Punct sfârșit	Lungime segment
1	2	4.748	2	3	14.043	3	4	18.134
4	5	15.721	5	6	11.53	6	7	7.38
7	8	8.477	8	9	5.959	9	10	5.846
10	11	13.658	11	12	12.442	12	13	61.292
13	14	11.319	14	15	16.823	15	16	27.041
16	17	58.804	17	18	17.445	18	19	61.202
19	20	55.602	20	21	27.876	21	22	10.032
22	23	18.608	23	24	22.963	24	25	29.601

Punct început	Punct sfârșit	Lungime segment	Punct început	Punct sfârșit	Lungime segment	Punct început	Punct sfârșit	Lungime segment
25	26	4.569	26	27	5.41	27	28	3.703
28	29	3.956	29	30	4.428	30	31	3.295
31	32	3.896	32	33	4.999	33	34	44.528
34	35	8.132	35	36	7.277	36	37	13.541
37	38	25.64	38	39	127.472	39	40	302.624
40	41	22.999	41	42	14.996	42	43	8.749
43	44	20.69	44	45	190.022	45	46	15.96
46	47	8.406	47	48	5.147	48	49	3.212
49	50	5.406	50	51	8.763	51	52	11.308
52	53	11.388	53	54	4.337	54	55	6.85
55	56	7.813	56	57	5.176	57	58	6.686
58	59	15.522	59	60	26.986	60	61	6.839
61	62	90.31	62	63	31.219	63	64	149.176
64	65	69.63	65	66	152.926	66	67	84.074
67	68	3.263	68	69	8.23	69	70	3.064
70	71	4.192	71	72	3.407	72	73	4.809
73	74	7.245	74	75	3.615	75	76	4.83
76	77	7.104	77	78	3.209	78	79	40.686
79	80	16.6	80	81	13.41	81	82	46.156
82	83	29.059	83	84	23.433	84	85	22.402
85	86	38.582	86	87	126.771	87	88	604.212
88	89	22.255	89	90	51.132	90	91	44.363
91	92	56.464	92	93	1.714	93	94	4.0
94	95	11.886	95	96	4.0	96	97	1.701
97	98	6.533	98	99	50.566	99	100	27.35
100	101	75.701	101	102	503.354	102	103	270.088
103	104	11.696	104	105	27.888	105	106	15.152
106	107	50.993	107	108	14.374	108	109	3.22
109	110	62.91	110	111	4.399	111	112	4.895
112	113	4.783	113	114	6.623	114	115	4.698
115	116	4.768	116	117	5.147	117	118	1.711
118	119	2.11	119	120	6.012	120	121	8.855
121	122	11.998	122	123	12.402	123	124	88.074
124	125	51.524	125	126	80.42	126	127	21.388
127	128	5.29	128	129	192.757	129	130	33.456
130	131	5.772	131	132	55.022	132	133	41.877
133	134	10.437	134	135	17.801	135	136	0.919
136	137	4.855	137	138	4.464	138	139	3.171
139	140	3.822	140	141	6.692	141	142	7.488
142	143	6.437	143	144	6.112	144	145	8.688
145	146	6.232	146	147	6.633	147	148	7.003
148	149	6.919	149	150	5.009	150	151	12.332
151	152	6.242	152	153	196.674	153	154	14.507
154	155	40.774	155	156	95.861	156	157	356.442
157	158	29.506	158	159	5.179	159	160	46.504
160	161	4.919	161	162	3.711	162	163	4.072
163	164	6.217	164	165	4.696	165	166	5.657
166	167	4.33	167	168	4.688	168	169	31.109
169	170	15.117	170	171	20.667	171	172	14.325
172	173	13.134	173	174	10.484	174	175	43.922
175	176	16.895	176	177	97.155	177	178	19.33
178	179	15.388	179	180	9.116	180	181	45.232
181	182	36.483	182	183	12.245	183	184	23.649
184	185	12.676	185	1	6.233			

\*\* Lungimile segmentelor sunt determinate în planul de proiecție Stereo 70 și sunt rotunjite la 1 milimetru.

\*\*\* Distanța dintre puncte este formată din segmente cumulate ce sunt mai mici decât valoarea 1 milimetru.

Extrasul de carte funciară generat prin sistemul informatic integrat al ANCPI conține informațiile din cartea funciară active la data generării. Acesta este valabil în condițiile prevăzute de art. 7 din Legea nr. 455/2001, coroborat cu art. 3 din O.U.G. nr. 41/2016, exclusiv în mediul electronic, pentru activități și procese administrative prevăzute de legislația în vigoare. Valabilitatea poate fi extinsă și în forma fizică a documentului, fără semnătură olografă, cu acceptul expres sau procedural al instituției publice ori entității care a solicitat prezentarea acestui extras.

Verificarea corectitudinii și realității informațiilor conținute de document se poate face la adresa **[www.ancpi.ro/verificare](http://www.ancpi.ro/verificare)**, folosind codul de verificare online disponibil în anet. Codul de verificare este valabil 30 de zile calendaristice de la momentul generării documentului.

**Data și ora generării,**

09/03/2026, 10:13

**Acest document se eliberează gratuit pentru proprietarii Imobilelor. Pentru alți solicitanți, costul extrasului este de 25 de lei la ghișeu, respectiv 20 de lei dacă este obținut online prin platforma <http://epay.ancpi.ro>**



Oficiul de Cadastru și Publicitate Imobiliară BRASOV  
Biroul de Cadastru și Publicitate Imobiliară Fagaras

## EXTRAS DE CARTE FUNCİARĂ PENTRU INFORMARE

Carte Funciară Nr. 105664 Făgăraș

Nr. cerere	11295
Ziua	09
Luna	03
Anul	2026

Cod verificare  
100203005979



### A. Partea I. Descrierea imobilului

TEREN Intravilan

Adresa: Jud. Brasov, UAT Făgăraș, Loc. Fagaras

Nr. Crt	Nr. cadastral topografic	Nr.	Suprafața* (mp)	Observații / Referințe
A1	105664		19.966	Teren neimprejmuit; Strada 13 Decembrie

### B. Partea II. Proprietari și acte

Înscrieri privitoare la dreptul de proprietate și alte drepturi reale			Referințe
<b>13729 / 31/07/2017</b>			
Act Administrativ nr. 133, din 29/06/2017 emis de Mun. Fagaras; Act Administrativ nr. 21417, din 27/07/2017 emis de Mun. Fagaras; Act Administrativ nr. 21075, din 19/07/2017 emis de Mun. FAGARAS;			
B2	Intabulare, drept de PROPRIETATE, dobandit prin Lege, cota actuala		A1
	1/1		
	1) <b>MUNICIPIUL FĂGĂRAȘ, DOMENIUL PUBLIC</b>		
	OBSERVATIIL: cerere nr.22378/22.10.2018 c.f.		

### C. Partea III. SARCINI .

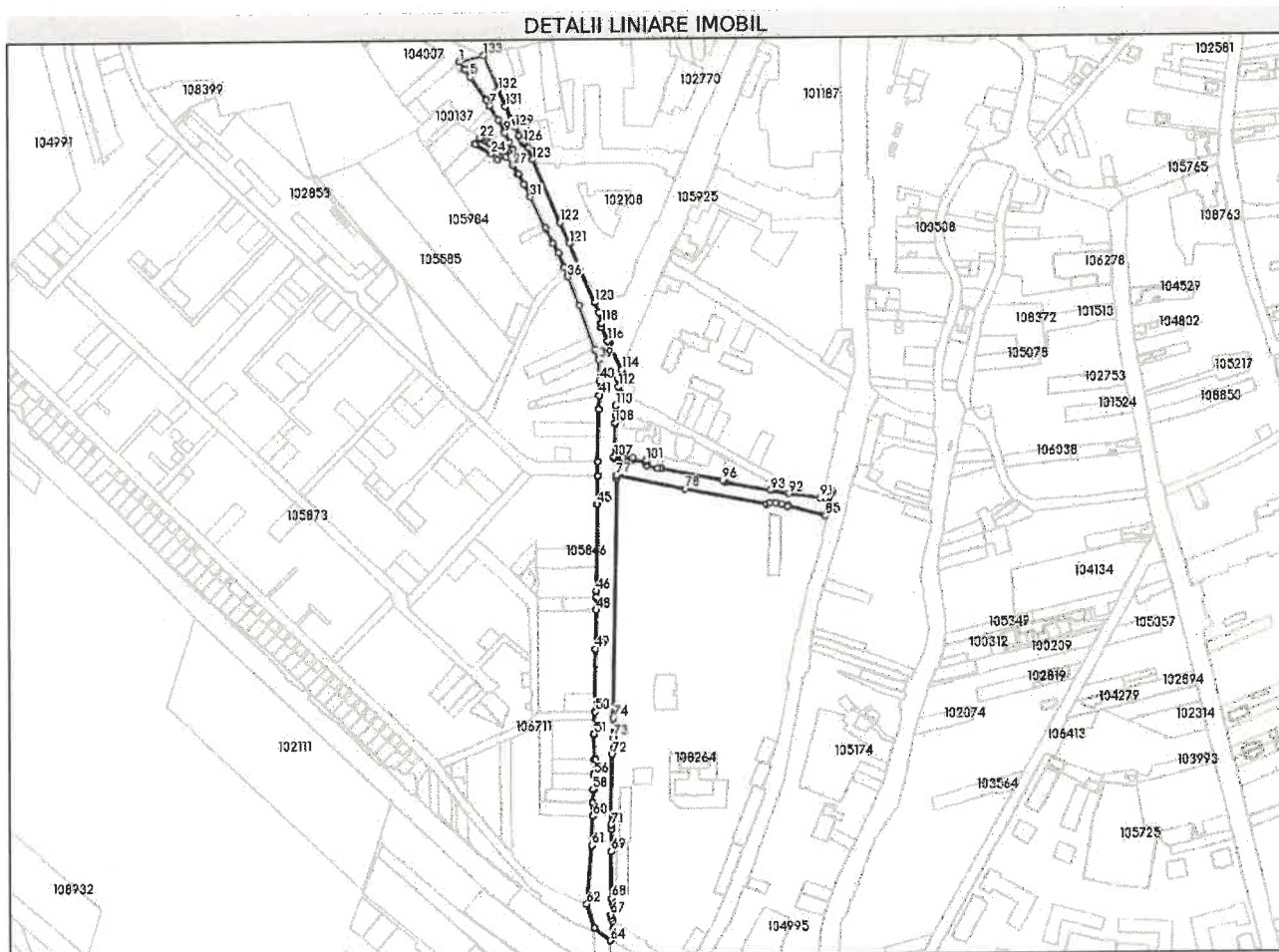
Inscrieri privind dezmembrămintele dreptului de proprietate, drepturi reale de garanție și sarcini	Referințe
NU SUNT	

## Anexa Nr. 1 La Partea I

## Teren

Nr cadastral	Suprafața (mp)*	Observații / Referințe
105664	19.966	Strada 13 Decembrie

\* Suprafața este determinată în planul de proiecție Stereo 70.



## Date referitoare la teren

Nr Crt	Categorie folosință	Intra vilan	Suprafața (mp)	Tarla	Parcelă	Nr. topo	Observații / Referințe
1	drum	DA	19.966	-	-	-	

## Date referitoare la construcții

## Lungime Segmente

1) Valorile lungimilor segmentelor sunt obținute din proiecție în plan.

Punct început	Punct sfârșit	Lungime segment	Punct început	Punct sfârșit	Lungime segment	Punct început	Punct sfârșit	Lungime segment
1	2	9.0	2	3	0.834	3	4	0.445
4	5	8.826	5	6	29.174	6	7	6.396
7	8	17.69	8	9	14.051	9	10	11.164
10	11	7.647	11	12	4.88	12	13	2.289
13	14	2.138	14	15	2.417	15	16	5.142
16	17	4.854	17	18	5.485	18	19	3.462
19	20	3.891	20	21	2.145	21	22	0.804
22	23	7.945	23	24	18.857	24	25	8.961

Punct început	Punct sfârșit	Lungime segment	Punct început	Punct sfârșit	Lungime segment	Punct început	Punct sfârșit	Lungime segment
25	26	9.018	26	27	11.597	27	28	9.623
28	29	0.411	29	30	11.733	30	31	14.329
31	32	34.596	32	33	18.225	33	34	11.02
34	35	15.983	35	36	9.698	36	37	31.042
37	38	47.776	38	39	11.197	39	40	20.997
40	41	14.586	41	42	14.482	42	43	52.73
43	44	14.315	44	45	28.947	45	46	87.683
46	47	5.659	47	48	13.193	48	49	39.948
49	50	63.134	50	51	22.705	51	52	25.829
52	53	1.247	53	54	14.376	54	55	1.079
55	56	1.128	56	57	14.695	57	58	0.26
58	59	13.222	59	60	13.837	60	61	29.328
61	62	59.731	62	63	25.389	63	64	20.58
64	65	19.899	65	66	2.593	66	67	3.751
67	68	17.061	68	69	47.309	69	70	22.618
70	71	4.031	71	72	71.746	72	73	16.144
73	74	19.561	74	75	242.73	75	76	2.874
76	77	0.496	77	78	70.23	78	79	83.597
79	80	2.921	80	81	6.043	81	82	6.408
82	83	6.595	83	84	0.835	84	85	38.744
85	86	25.968	86	87	2.832	87	88	2.058
88	89	2.413	89	90	3.398	90	91	4.572
91	92	31.738	92	93	19.142	93	94	45.709
94	95	1.907	95	96	1.663	96	97	62.921
97	98	3.987	98	99	11.378	99	100	4.705
100	101	0.987	101	102	13.848	102	103	2.447
103	104	9.535	104	105	7.253	105	106	0.942
106	107	1.064	107	108	34.683	108	109	7.967
109	110	9.169	110	111	14.158	111	112	5.975
112	113	8.221	113	114	9.565	114	115	29.827
115	116	2.645	116	117	15.419	117	118	4.022
118	119	11.34	119	120	10.86	120	121	65.219
121	122	23.166	122	123	69.454	123	124	13.137
124	125	5.218	125	126	1.516	126	127	3.381
127	128	4.916	128	129	9.422	129	130	10.063
130	131	13.515	131	132	17.775	132	133	38.463
133	1	25.426						

\*\* Lungimile segmentelor sunt determinate în planul de proiecție Stereo 70 și sunt rotunjite la 1 milimetru.

\*\*\* Distanța dintre puncte este formată din segmente cumulate ce sunt mai mici decât valoarea 1 milimetru.

Extrasul de carte funciară generat prin sistemul informatic integrat al ANCPİ conține informațiile din cartea funciară active la data generării. Acesta este valabil în condițiile prevăzute de art. 7 din Legea nr. 455/2001, coroborat cu art. 3 din O.U.G. nr. 41/2016, exclusiv în mediul electronic, pentru activități și procese administrative prevăzute de legislația în vigoare. Valabilitatea poate fi extinsă și în forma fizică a documentului, fără semnătură olografă, cu acceptul expres sau procedural al instituției publice ori entității care a solicitat prezentarea acestui extras.

Verificarea corectitudinii și realității informațiilor conținute de document se poate face la adresa [www.ancpi.ro/verificare](http://www.ancpi.ro/verificare), folosind codul de verificare online disponibil în antet. Codul de verificare este valabil 30 de zile calendaristice de la momentul generării documentului.

**Data și ora generării,**

09/03/2026, 10:13

**Acest document se eliberează gratuit pentru proprietarii imobilelor. Pentru alți solicitanți, costul extrasului este de 25 de lei la ghișeu, respectiv 20 de lei dacă este obținut online prin platforma <http://epay.ancpi.ro>**





Oficiul de Cadastru și Publicitate Imobiliară BRASOV  
Biroul de Cadastru și Publicitate Imobiliară Fagaras

## EXTRAS DE CARTE FUNCİARĂ PENTRU INFORMARE

Carte Funciară Nr. 105527 Făgăraș

Nr. cerere	11296
Ziua	09
Luna	03
Anul	2026

Cod verificare  
100203005988



### A. Partea I. Descrierea imobilului

TEREN Intravilan

Adresa: Jud. Brasov, UAT Făgăraș, Loc. Fagaras

Nr. Crt	Nr. cadastral Nr. topografic	Suprafața* (mp)	Observații / Referințe
A1	105527	18.015	

### Construcții

Crt	Nr cadastral Nr. topografic	Adresa	Observații / Referințe
A1.1	105527-C1	Jud. Brasov, UAT Făgăraș, Loc. Fagaras	Nr. niveluri:1; S. construita la sol:34 mp; S. construita desfasurata:34 mp; Grup sanitar P construit in anul 1966.
A1.2	105527-C2	Jud. Brasov, UAT Făgăraș, Loc. Fagaras	Nr. niveluri:1; S. construita la sol:22 mp; S. construita desfasurata:22 mp; Grup sanitar P construit in anul 1998.

### B. Partea II. Proprietari și acte

Înscrieri privitoare la dreptul de proprietate și alte drepturi reale		Referințe
<b>2913 / 17/02/2017</b>		
Act Administrativ nr. 158, din 28/11/2016 emis de Consiliul Local Făgăraș; Act Administrativ nr. 5167, din 17/02/2017 emis de UAT FAGARAS; Act Administrativ nr. 5913, din 23/02/2017 emis de Mun. Fagaras;		
B2	Intabulare, drept de PROPRIETATE, dobandit prin Lege, cota actuala 1/1	A1
1) <b>MUNICIPIUL FĂGĂRAȘ, DOMENIUL PUBLIC</b>		
OBSERVATII: cerere nr.22385/22.10.2018 c.f.		
<b>13955 / 09/06/2022</b>		
Act Administrativ nr. 39335, din 03/06/2022 emis de UAT FAGARAS-documentație cadastrală intocmită de persoană fizică autorizată, avizată de serviciul cadastru;		
B7	Intabulare, drept de PROPRIETATEconform art.37 alin.2 din leg.7/1996, dobandit prin Lege, cota actuala 1/1	A1.1, A1.2
1) <b>MUNICIPIUL FĂGĂRAȘ, DOMENIUL PUBLIC</b>		

### C. Partea III. SARCINI .

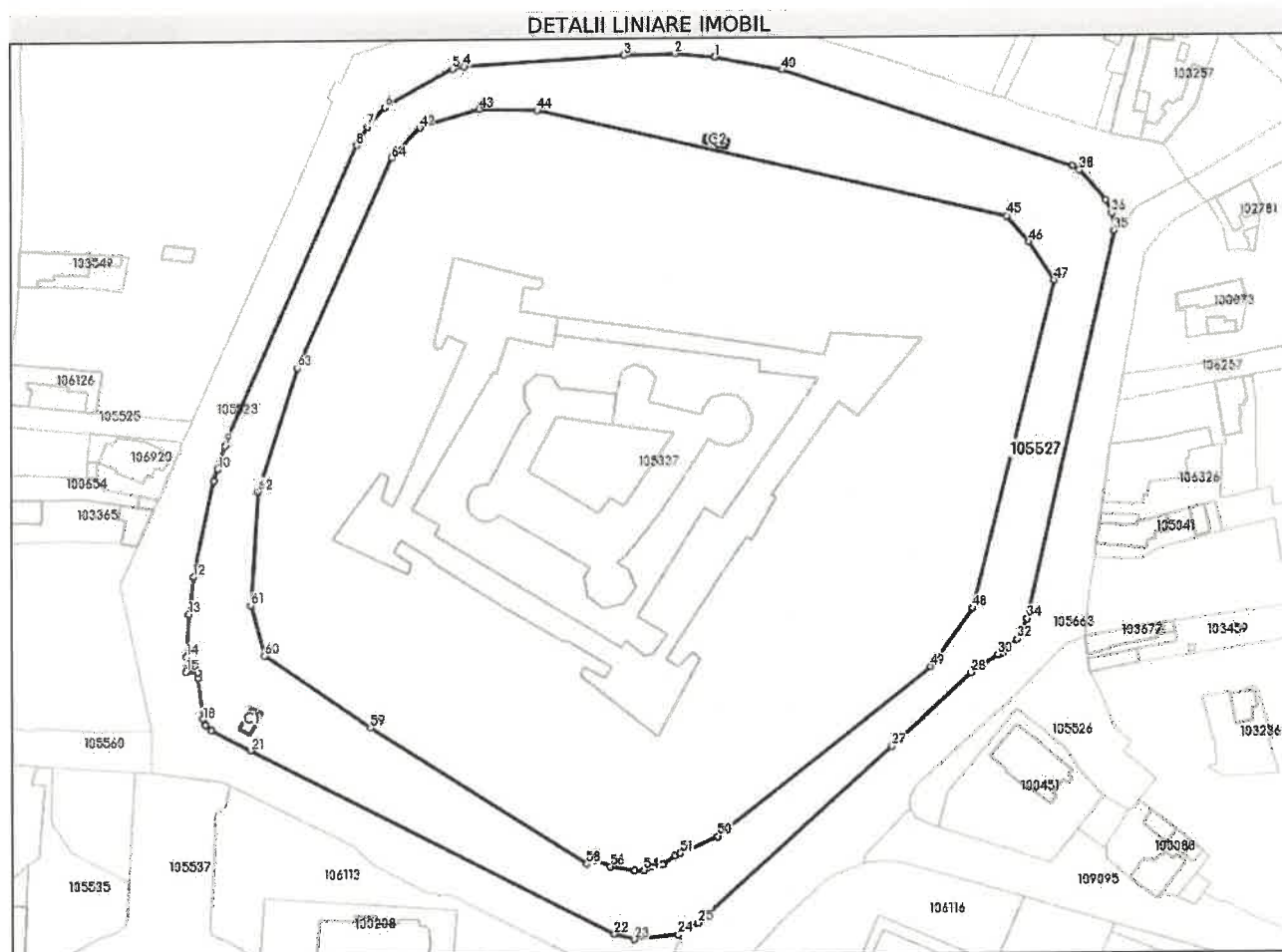
Inscrieri privind dezmembrămintele dreptului de proprietate, drepturi reale de garanție și sarcini	Referințe
NU SUNT	

## Anexa Nr. 1 La Partea I

## Teren

Nr cadastral	Suprafața (mp)*	Observații / Referințe
105527	18.015	

\* Suprafața este determinată în planul de proiecție Stereo 70.



## Date referitoare la teren

Nr Crt	Categorie folosință	Intra vilan	Suprafața (mp)	Tarla	Parcelă	Nr. topo	Observații / Referințe
1	curti constructii	DA	18.015	-	-	-	Parc Cetate

## Date referitoare la construcții

Crt	Număr	Destinație construcție	Supraf. (mp)	Situație juridică	Observații / Referințe
A1.1	105527-C1	construcții anexa	34	Cu acte	S. construita la sol:34 mp; S. construita desfasurata:34 mp; Grup sanitar P construit in anul 1966.
A1.2	105527-C2	construcții anexa	22	Cu acte	S. construita la sol:22 mp; S. construita desfasurata:22 mp; Grup sanitar P construit in anul 1998.

## Lungime Segmente

1) Valorile lungimilor segmentelor sunt obținute din proiecție în plan.

Punct început	Punct sfârșit	Lungime segment	Punct început	Punct sfârșit	Lungime segment	Punct început	Punct sfârșit	Lungime segment
1	2	13.584	2	3	17.439	3	4	54.805
4	5	4.046	5	6	26.402	6	7	8.873

Punct început	Punct sfârșit	Lungime segment	Punct început	Punct sfârșit	Lungime segment	Punct început	Punct sfârșit	Lungime segment
7	8	7.627	8	9	112.212	9	10	8.364
10	11	4.124	11	12	33.693	12	13	12.781
13	14	14.681	14	15	5.209	15	16	4.187
16	17	1.778	17	18	14.49	18	19	2.273
19	20	2.548	20	21	15.239	21	22	139.775
22	23	7.026	23	24	15.157	24	25	7.735
25	26	4.811	26	27	84.567	27	28	36.694
28	29	1.547	29	30	9.653	30	31	1.664
31	32	6.833	32	33	3.029	33	34	4.78
34	35	136.282	35	36	6.061	36	37	4.989
37	38	13.67	38	39	2.767	39	40	104.667
40	41	23.238	41	42	103.379	42	43	21.239
43	44	19.746	44	45	164.268	45	46	11.604
46	47	15.856	47	48	115.725	48	49	24.768
49	50	92.563	50	51	13.924	51	52	1.965
52	53	5.133	53	54	6.754	54	55	3.225
55	56	8.397	56	57	5.638	57	58	3.25
58	59	87.608	59	60	43.966	60	61	17.871
61	62	39.143	62	63	44.297	63	64	78.879
64	1	14.323						

\*\* Lungimile segmentelor sunt determinate în planul de proiecție Stereo 70 și sunt rotunjite la 1 milimetru.  
 \*\*\* Distanța dintre puncte este formată din segmente cumulate ce sunt mai mici decât valoarea 1 milimetru.

Extrasul de carte funciară generat prin sistemul informatic integrat al ANCPİ conține informațiile din cartea funciară active la data generării. Acesta este valabil în condițiile prevăzute de art. 7 din Legea nr. 455/2001, coroborat cu art. 3 din O.U.G. nr. 41/2016, exclusiv în mediul electronic, pentru activități și procese administrative prevăzute de legislația în vigoare. Valabilitatea poate fi extinsă și în forma fizică a documentului, fără semnătură olografă, cu acceptul expres sau procedural al instituției publice ori entității care a solicitat prezentarea acestui extras.

Verificarea corectitudinii și realității informațiilor conținute de document se poate face la adresa [www.ancpi.ro/verificare](http://www.ancpi.ro/verificare), folosind codul de verificare online disponibil în antet. Codul de verificare este valabil 30 de zile calendaristice de la momentul generării documentului.

**Data și ora generării,**

09/03/2026, 10:13

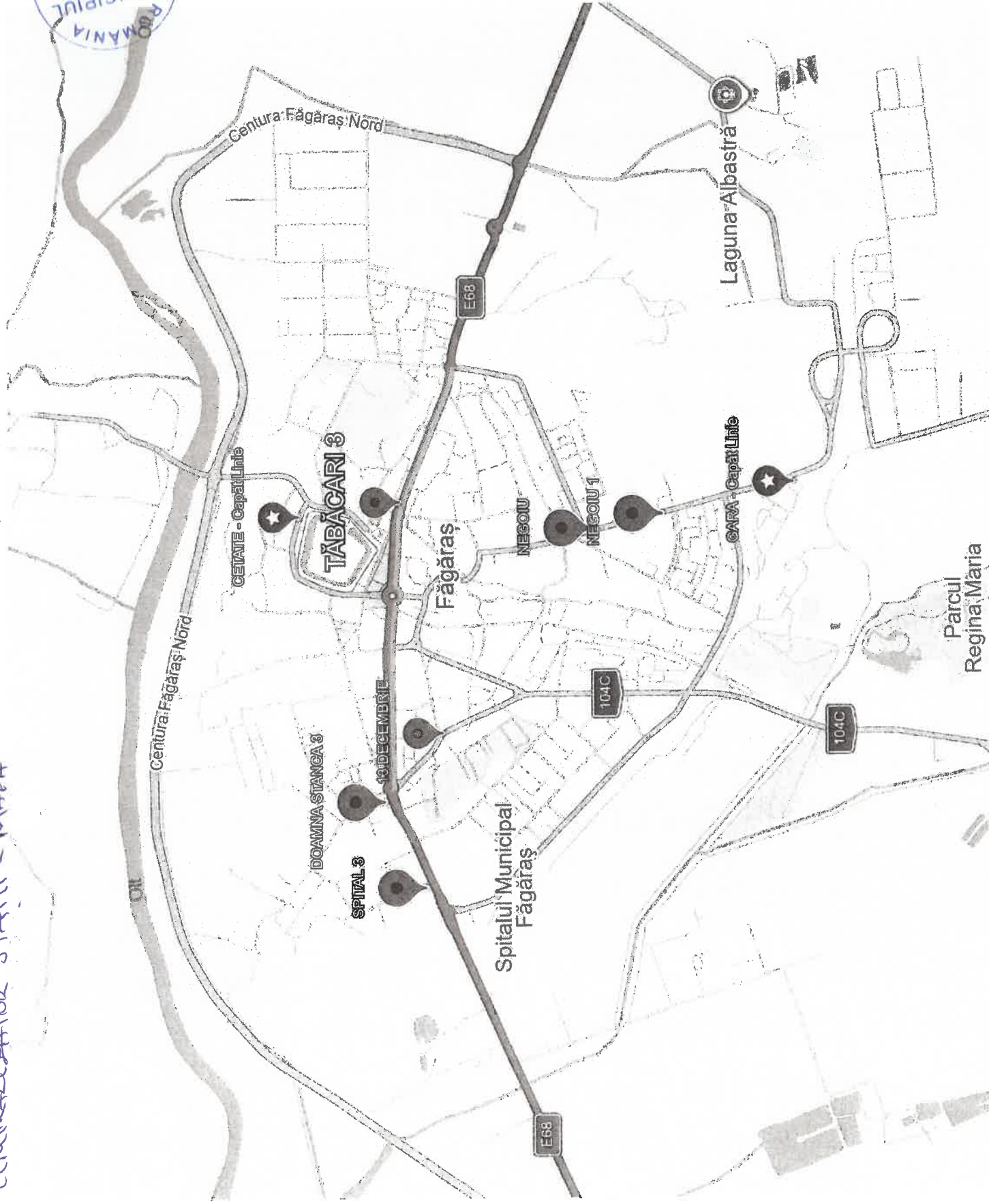
**Acest document se eliberează gratuit pentru proprietarii imobilelor. Pentru alți solicitanți, costul extrasului este de 25 de lei la ghișeu, respectiv 20 de lei dacă este obținut online prin platforma <http://epay.ancpi.ro>**



ANEXA NR. 1. LA HCL. NR. / — 2026  
CENTRA LIZATOR STAȚII

Nr. Crt	Denumire stație	Locație (Stradă/Zonă)	Tip	Opreire	Afiseaj	Locație	Observații
1	NEGOIU	Str. Negoii intersecție - Str. Campului B11	Neacoperita	Carosabil	NU	<a href="https://maps.app.goo.gl/actFr2KWamWifEAS8">https://maps.app.goo.gl/actFr2KWamWifEAS8</a>	
2	NEGOIU 1	Str. Negoii - TRCL Blocuri - Aleea A	Neacoperita	Carosabil	NU	<a href="https://maps.app.goo.gl/qZfz8L1Zx6YQuaoC7">https://maps.app.goo.gl/qZfz8L1Zx6YQuaoC7</a>	
3	TĂBĂCĂRI 3	Sens giratoriu Casa de cultura	Neacoperita	Carosabil	NU	<a href="https://maps.app.goo.gl/JNfYKioXwf7LA3VNA">https://maps.app.goo.gl/JNfYKioXwf7LA3VNA</a>	
4	SPITAL 3	Str. Doamna Stanca nr. 86	Neacoperita	Carosabil	NU	<a href="https://maps.app.goo.gl/iEcvx4VAs1ZJY66M6">https://maps.app.goo.gl/iEcvx4VAs1ZJY66M6</a>	
5	13 DECEMBRIE	Str. 13 Decembrie Nr. 8	Neacoperita	Carosabil	NU	<a href="https://maps.app.goo.gl/qm89EFfKQKMAz6IX9">https://maps.app.goo.gl/qm89EFfKQKMAz6IX9</a>	
6	DOAMNA STANCA 3	Str. Doamna Stanca nr. 50	Neacoperita	Carosabil	NU	<a href="https://maps.app.goo.gl/kiN48LRmYony7Shn6">https://maps.app.goo.gl/kiN48LRmYony7Shn6</a>	
7	CETATE - CAPAT LINIE	Str. Mihai Viteazu Nr. 22	Neacoperita	CAPAT LINIE	NU	<a href="https://maps.app.goo.gl/wfUJPCGuSnbNxcco8">https://maps.app.goo.gl/wfUJPCGuSnbNxcco8</a>	
8	GARA - CAPAT LINIE	Parcare Gara	Neacoperita	CAPAT LINIE	NU	<a href="https://maps.app.goo.gl/mXNmXZCcTfNxCYva6">https://maps.app.goo.gl/mXNmXZCcTfNxCYva6</a>	





ROMANIA  
JUDETUL BRASOV  
CONSILIUL LOCAL AL MUNICIPIULUI FAGARAS  
SERVICIUL DE TRANSPORT PUBLIC LOCAL AL MUNICIPIULUI FAGARAS  
str. Republicii nr.3, loc. Fagaras, cod postal 505200, tel.0368-402949, fax 0368-402805  
e-mail: [transportlocal@primaria-fagaras.ro](mailto:transportlocal@primaria-fagaras.ro)

ut public  
06.03.2026

MUNICIPIUL FAGARAS  
Nr. 30799  
06 Luna 03 Anul 2026

Adresa

MUNICIPIUL FAGARAS  
SERVICIUL DE TRANSPORT  
PUBLIC LOCAL  
Nr. 290  
Ziua 06 Luna 03 Anul 2026

**Către:** Serviciul Utilități Publice - Primăria Municipiului Făgăraș

**Subiect:** Informare privind avizul nr. 205/06.03.2026 - stații transport public

Prin prezenta vă informăm, conform AVIZULUI nr. 205/06.03.2026, Comisia a aprobat o serie de măsuri referitoare la organizarea și semnalizarea stațiilor aferente Serviciului de Transport Public Local din Municipiul Făgăraș.



Astfel, au fost aprobate:

- introducerea unor noi denumiri de stații cu locațiile GPS aferente;
- redenumirea stației „NEGOIU 1” în „NEGOIU” și introducerea unei noi stații „NEGOIU 1” cu locație distinctă;
- includerea pentru cele 73 de stații de autobuz din municipiu a semnelor de circulație specifice („Stație autobuz”, „Nume stație” și „Program de circulație”), precum și realizarea marcajelor rutiere corespunzătoare pe carosabil.

De asemenea, au fost formulate următoarele amendamente:

- pentru stația „CETATE Capăt Linie” se vor reloca 4 locuri de parcare publice cu plată pentru asigurarea spațiului necesar opririi și staționării autobuzelor și autocarelor;
- pentru stația „GARĂ Capăt Linie” se vor reloca 5 locuri de parcare publice cu plată în același scop;
- pentru stația „SPITAL 3” se va avea în vedere respectarea distanței obligatorii față de trecerea de pietoni aflată în proximitate.

Vă rugăm să aveți în vedere cele de mai sus în vederea implementării măsurilor ce intră în atribuțiile serviciului dumneavoastră.

Nr. crt.	Funcția și atribuția	Numele și prenumele	Data	Semnătura
1.	Avizat - Șef Serviciu	Matei Marius	06.03.2025	
2.	Întocmit - Consilier	Nuca Madalina	06.03.2025	

**CONSILIUL LOCAL AL MUNICIPIULUI FĂGĂRAȘ  
COMISIA DE CIRCULAȚIE**

**AVIZ Nr. 205 / 06.03.2026**

În aplicarea prevederilor art. 155, alin. (1) lit. (d) și alin. (5) lit. (g) și art. 127, din OUG 57/2019 privind Codul Administrativ,

Comisia **APROBĂ**- referitor la punctele 4, 5 și 6 de pe ordinea de zi secțiunea Diverse următoarele:

Pct. 4- adăugarea următoarele denumiri de stații cu locația gps aferentă fiecăreia:

- 1. "CETATE Capăt Linie" - 45°50'46.33"N 24°58'32.27"E
- 2. "GARĂ Capăt Linie" - 45°49'49.18"N 24°58'36.33"E
- 3. "SPITAL 3" - 45°50'32.23"N 24°57'30.31"E
- 4. "TĂBĂCARI 3" - 45°50'34.62"N 24°58'34.32"E
- 5. "13 DECEMBRIE" - 45°50'30.15"N 24°57'55.89"E
- 6. "DOAMNA STANCA 3" - 45°50'36.83"N 24°57'44.68"E

Pct. 5- redenumirea stației " NEGOIU 1" cu noua denumire "NEGOIU" cu locația gps aferentă acesteia.

Redenumire stație:

- "NEGOIU 1" - cu "NEGOIU" - 45°50'12.36"N 24°58'29.36"E,

Adaugare stație:

- "NEGOIU 1" - 45°50'04.23"N 24°58'31.51"E

Pct. 6- Este necesară includerea, pentru cele 73 de stații de autobuz situate pe raza Municipiului Făgăraș, a semnelor de circulație specifice („Stație autobuz”, „Nume stație” și „Program de circulație”), precum și realizarea marcajelor rutiere corespunzătoare pe carosabil pentru fiecare stație.

Aceste elemente sunt esențiale pentru asigurarea vizibilității și buneii funcționări a Serviciului de transport public local, fiind necesară includerea lor în bugetul aferent celor 73 de stații.

**Amendamente propuse:**

- Pentru stația "CETATE Capăt Linie" se vor reloca un număr de 4 locuri de parcare publice cu plată pentru oprirea/staționarea în siguranță a autobuzelor care realizează transportul public în Municipiul Făgăraș, fiind imposibilă oprirea/staționarea pe un singur loc de parcare datorită dimensiunilor acestuia, dar și pentru autocarele care realizează transportul intrajudețean.

Pentru stația "GARĂ Capăt Linie" se vor reloca un număr de 5 locuri de parcare publice cu plată pentru oprirea/staționarea autobuzelor care realizează transportul public în Municipiul Făgăraș dar și pentru autocarele care realizează transportul intrajudețean.

Pentru stația "SPITAL 3" se va avea în vedere respectarea distanței obligatorie față de trecerea de pietoni aflată în proximitatea acesteia.

- |   |                                      |                |
|---|--------------------------------------|----------------|
| 1. Primarul Municipiului                                  | - dl. Sucaciu Gheorghe               |                |
| 2. Secretarul General al Municipiului                     | - d-na. Marian Lavinia               |                |
| 3. Viceprimarul Municipiului                              | - dl. Cerghizan Marius               |                |
| 4. Arhitect sef al Municipiului                           | - d-na. Boer Liliana                 |                |
| 5. Consilier primar                                       | - dl. Zară Adrian                    |                |
| 6. Sef Serv. Investitii                                   | - dl. Bica Adrian                    |                |
| 7. Sef Birou Politie Rutiera                              | - dl. Trambitas Dan/Rus<br>Alexandru |                |
| 8. Sef Politia Locala                                     | - dl. Puia Cosmin Marius             |                |
| 9. Reprezentant Comisie Urbanism                          | - dl. Popa Ovidiu Nicolae            |                |
| 10. Reprezentant Comisie Economica                        | - dl. Clont Dan Valentin             | - nu participă |
| 11. Sef Serviciu administrare domeniu<br>public si privat | - dl. Streza Sansebeş Adina Mioara   |                |
| 12. Sef Serv. Transport Public Local                      | - dl. Matei Marius George            |                |