



Oficiul de Cadastru și Publicitate Imobiliară BRASOV
Biroul de Cadastru și Publicitate Imobiliară Fagaras

19
10
134

| | |
|------------|-------|
| Nr. cerere | 23015 |
| Ziua | 29 |
| Luna | 10 |
| Anul | 2018 |



Cod verificare
100063831752

EXTRAS DE CARTE FUNCİARĂ PENTRU INFORMARE

Carte Funciară Nr. 106196 Fagaras

A. Partea I. Descrierea imobilului

TEREN Intravilan

Adresa: Loc. Fagaras, Jud. Brasov

| Nr. Crt | Nr. cadastral Nr. topografic | Suprafata* (mp) | Observatii / Referinta |
|---------|------------------------------|-----------------|------------------------|
| A1 | 106196 | 260.197 | Teren neimprejmuit; |

B. Partea II. Proprietari și acte

| Înscrieri privitoare la dreptul de proprietate și alte drepturi reale | Referințe |
|---|--|
| 23015 / 29/10/2018 | |
| Adresa nr. 8917, din 18/04/2003 emis de Primaria Mun. Fagaras; | |
| B2 | Intabulare, drept de PROPRIETATE in baza O.U. 184/2001, dobandit prin Lege, cota actuala 1/1 |
| | 1) MUNICIPIUL FAGARAS- DOMENIUL PUBLIC |
| | <i>OBSERVATII: pozitie transcrisa din CF 102519/Fagaras, inscrisa prin incheierea nr. 968 din 24/01/2011; cerere nr.5325/11.04.2018 c.f.</i> |

C. Partea III. SARCINI

| Înscrieri privind dezmembrămintele dreptului de proprietate, drepturi reale de garanție și sarcini | Referințe |
|--|---|
| 23015 / 29/10/2018 | |
| Adresa nr. 8917, din 18/04/2003 emis de PRIMARIA FAGARAS; | |
| C1 | Intabulare, drept de FOLOSINTA |
| | 1) CONSILIUL LOCAL FAGARAS |
| | <i>OBSERVATII: pozitie transcrisa din CF 102519/Fagaras, inscrisa prin incheierea nr. 968 din 24/01/2011;</i> |



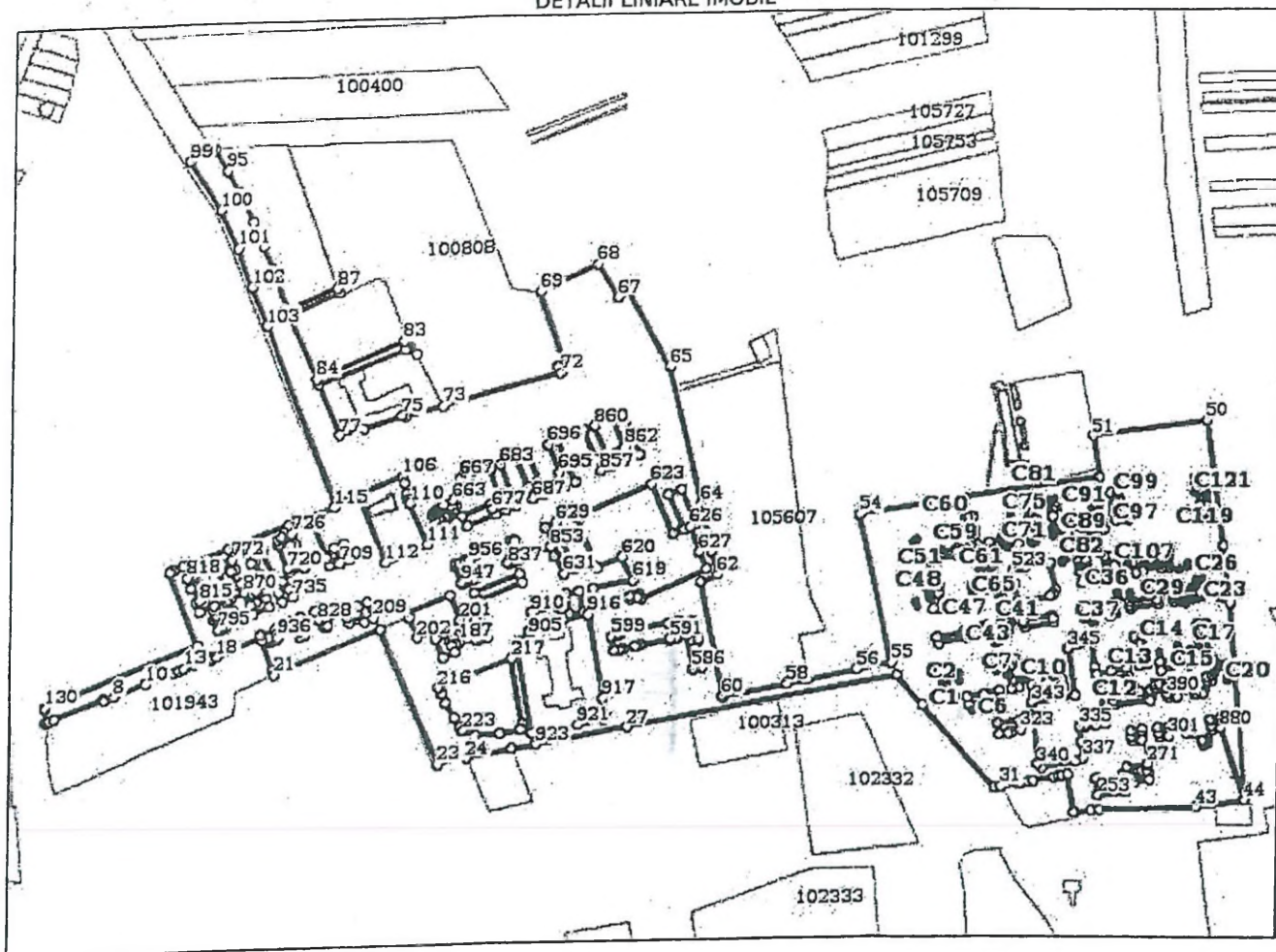
Anexa Nr. 1 La Partea I

Teren

| | | |
|--------------|-----------------|------------------------|
| Nr cadastral | Suprafata (mp)* | Observatii / Referinte |
| 106196 | 260.197 | |

* Suprafata este determinata in planul de proiectie Stereo 70.

DETALII LINIARE IMOBIL



Date referitoare la teren

| Nr Crt | Categorie folosinta | Intra vilan | Suprafata (mp) | Tarla | Parcela | Nr. topo | Observatii / Referinte |
|--------|---------------------|-------------|----------------|-------|---------|----------|--|
| 1 | curti constructii | DA | 260.197 | | | | Delimitat pe partea de Est cu tarusi si gard de lemn intre punctele 218-387, cu gard de beton intre punctele 579-598, cu tarusi intre punctele 403-570, pe partea de Sud delimitat cu tarusi intre punctele 218-200, cu gard de beton si gard de metal intre punctele 200-122, si gard de lemn intre punctele 762-782, delimitat pe partea de Vest intre punctele 106-107 cu gard de lemn, intre punctele 759-760 cu gard de lemn, intre punctele 604-616 cu gard de lemn, intre punctele 601-604 cu tarusi, pe partea de N intre punctele 761-606 delimitat cu gard de lemn, intre punctele 570-579 cu gard de beton, intre punctele, 389-399 cu tarusi, intre punctele 387-388 cu gard de beton. |



Date referitoare la constructii

| Crt | Numar | Destinatia constructie | Supraf. (mp) | Situatie juridica | Observatii / Referinte |
|------|-----------|------------------------|--------------|-------------------|---|
| A1.1 | 106196-C1 | constructii anexa | 36 | Fara acte | S. construita la sol:36 mp; S. construita desfasurata:36 mp; anexa neinscrisa in CF |

Carte Funciară Nr. 106196 Comuna/Oraș/Municipiu: Fagaras

| Crt | Număr | Destinație construcție | Supraf. (mp) | Situație juridică | Observații / Referințe |
|-------|------------|-------------------------|--------------|-------------------|--|
| A1.2 | 106196-C2 | construcții de locuințe | 58 | Fara acte | S. construita la sol:58 mp; S. construita defasurata:58 mp; Casa de locuit neinscrisa in CF. |
| A1.3 | 106196-C3 | construcții de locuințe | 52 | Fara acte | S. construita la sol:52 mp; S. construita defasurata:52 mp; Casa de locuit neinscrisa in CF. |
| A1.4 | 106196-C4 | construcții anexa | 18 | Fara acte | S. construita la sol:18 mp; S. construita defasurata:18 mp; anexa neinscrisa in CF. |
| A1.5 | 106196-C5 | construcții de locuințe | 19 | Fara acte | S. construita la sol:19 mp; S. construita defasurata:19 mp; Casa de locuit neinscrisa in CF. |
| A1.6 | 106196-C6 | construcții anexa | 16 | Fara acte | S. construita la sol:16 mp; S. construita defasurata:16 mp; anexa neinscrisa in CF. |
| A1.7 | 106196-C7 | construcții anexa | 68 | Fara acte | S. construita la sol:68 mp; S. construita defasurata:68 mp; anexa neinscrisa in CF. |
| A1.8 | 106196-C8 | construcții de locuințe | 59 | Fara acte | S. construita la sol:59 mp; S. construita defasurata:59 mp; Casa de locuit neinscrisa in CF. |
| A1.9 | 106196-C9 | construcții anexa | 22 | Fara acte | S. construita la sol:22 mp; S. construita defasurata:22 mp; anexa neinscrisa in CF. |
| A1.10 | 106196-C10 | construcții anexa | 8 | Fara acte | S. construita la sol:8 mp; S. construita defasurata:8 mp; anexa neinscrisa in CF. |
| A1.11 | 106196-C11 | construcții anexa | 17 | Fara acte | S. construita la sol:17 mp; S. construita defasurata:17 mp; anexa neinscrisa in CF. |
| A1.12 | 106196-C12 | construcții anexa | 22 | Fara acte | S. construita la sol:22 mp; S. construita defasurata:22 mp; anexa neinscrisa in CF. |
| A1.13 | 106196-C13 | construcții anexa | 28 | Fara acte | S. construita la sol:28 mp; S. construita defasurata:28 mp; anexa neinscrisa in CF. |
| A1.14 | 106196-C14 | construcții anexa | 17 | Fara acte | S. construita la sol:17 mp; S. construita defasurata:17 mp; anexa neinscrisa in CF. |
| A1.15 | 106196-C15 | construcții anexa | 59 | Fara acte | S. construita la sol:59 mp; S. construita defasurata:59 mp; anexa neinscrisa in CF. |
| A1.16 | 106196-C16 | construcții anexa | 40 | Fara acte | S. construita la sol:40 mp; S. construita defasurata:40 mp; anexa neinscrisa in CF. |
| A1.17 | 106196-C17 | construcții de locuințe | 39 | Fara acte | S. construita la sol:39 mp; S. construita defasurata:39 mp; Casa de locuit neinscrisa in CF. |
| A1.18 | 106196-C18 | construcții anexa | 15 | Fara acte | S. construita la sol:15 mp; S. construita defasurata:15 mp; anexa neinscrisa in CF. |
| A1.19 | 106196-C19 | construcții anexa | 47 | Fara acte | S. construita la sol:47 mp; S. construita defasurata:47 mp; anexa neinscrisa in CF. |
| A1.20 | 106196-C20 | construcții anexa | 117 | Fara acte | S. construita la sol:117 mp; S. construita defasurata:117 mp; anexa neinscrisa in CF. |
| A1.21 | 106196-C21 | construcții anexa | 26 | Fara acte | S. construita la sol:26 mp; S. construita defasurata:26 mp; anexa neinscrisa in CF. |
| A1.22 | 106196-C22 | construcții de locuințe | 49 | Fara acte | S. construita la sol:49 mp; S. construita defasurata:49 mp; Casa de locuit neinscrisa in CF. |
| A1.23 | 106196-C23 | construcții anexa | 32 | Fara acte | S. construita la sol:32 mp; S. construita defasurata:32 mp; anexa neinscrisa in CF. |
| A1.24 | 106196-C24 | construcții anexa | 17 | Fara acte | S. construita la sol:17 mp; S. construita defasurata:17 mp; anexa neinscrisa in CF. |
| A1.25 | 106196-C25 | construcții anexa | 21 | Fara acte | S. construita la sol:21 mp; S. construita defasurata:21 mp; anexa neinscrisa in CF. |
| A1.26 | 106196-C26 | construcții anexa | 38 | Fara acte | S. construita la sol:38 mp; S. construita defasurata:38 mp; anexa neinscrisa in CF. |
| A1.27 | 106196-C27 | construcții de locuințe | 53 | Fara acte | S. construita la sol:53 mp; S. construita defasurata:53 mp; Casa de locuit neinscrisa in CF. |
| A1.28 | 106196-C28 | construcții anexa | 19 | Fara acte | S. construita la sol:19 mp; S. construita defasurata:19 mp; anexa neinscrisa in CF. |
| A1.29 | 106196-C29 | construcții anexa | 17 | Fara acte | S. construita la sol:17 mp; S. construita defasurata:17 mp; anexa neinscrisa in CF. |
| A1.30 | 106196-C30 | construcții anexa | 22 | Fara acte | S. construita la sol:22 mp; S. construita defasurata:22 mp; anexa neinscrisa in CF. |
| A1.31 | 106196-C31 | construcții anexa | 19 | Fara acte | S. construita la sol:19 mp; S. construita defasurata:19 mp; anexa neinscrisa in CF. |
| A1.32 | 106196-C32 | construcții anexa | 24 | Fara acte | S. construita la sol:24 mp; S. construita defasurata:24 mp; anexa neinscrisa in CF. |
| A1.33 | 106196-C33 | construcții anexa | 18 | Fara acte | S. construita la sol:18 mp; S. construita defasurata:18 mp; anexa neinscrisa in CF. |
| A1.34 | 106196-C34 | construcții anexa | 12 | Fara acte | S. construita la sol:12 mp; S. construita defasurata:12 mp; anexa neinscrisa in CF. |
| A1.35 | 106196-C35 | construcții anexa | 10 | Fara acte | S. construita la sol:10 mp; S. construita defasurata:10 mp; anexa neinscrisa in CF. |

Carte Funciară Nr. 106196 Comuna/Oraș/Municipiu: Fagaras

| Crt | Număr | Destinație construcție | Supraf. (mp) | Situație juridică | Observații / Referințe |
|-------|------------|-------------------------|--------------|-------------------|---|
| A1.36 | 106196-C36 | constructii anexa | 43 | Fara acte | S. construita la sol:43 mp; S. construita desfasurata:43 mp; anexa neinscrisa in CF. |
| A1.37 | 106196-C37 | constructii anexa | 39 | Fara acte | S. construita la sol:39 mp; S. construita desfasurata:39 mp; anexa neinscrisa in CF. |
| A1.38 | 106196-C38 | constructii anexa | 38 | Fara acte | S. construita la sol:38 mp; S. construita desfasurata:38 mp; anexa neinscrisa in CF. |
| A1.39 | 106196-C39 | constructii de locuinte | 51 | Fara acte | S. construita la sol:51 mp; S. construita desfasurata:51 mp; casa de locuit neinscrisa in CF. |
| A1.40 | 106196-C40 | constructii de locuinte | 65 | Fara acte | S. construita la sol:65 mp; S. construita desfasurata:65 mp; casa de locuit neinscrisa in CF. |
| A1.41 | 106196-C41 | constructii anexa | 14 | Fara acte | S. construita la sol:14 mp; S. construita desfasurata:14 mp; anexa neinscrisa in CF. |
| A1.42 | 106196-C42 | constructii anexa | 15 | Fara acte | S. construita la sol:15 mp; S. construita desfasurata:15 mp; anexa neinscrisa in CF. |
| A1.43 | 106196-C43 | constructii anexa | 8 | Fara acte | S. construita la sol:8 mp; S. construita desfasurata:8 mp; anexa neinscrisa in CF. |
| A1.44 | 106196-C44 | constructii anexa | 34 | Fara acte | S. construita la sol:34 mp; S. construita desfasurata:34 mp; anexa neinscrisa in CF. |
| A1.45 | 106196-C45 | constructii de locuinte | 146 | Fara acte | S. construita la sol:146 mp; S. construita desfasurata:146 mp; casa de locuit neinscrisa in CF. |
| A1.46 | 106196-C46 | constructii anexa | 43 | Fara acte | S. construita la sol:43 mp; S. construita desfasurata:43 mp; anexa neinscrisa in CF. |
| A1.47 | 106196-C47 | constructii anexa | 15 | Fara acte | S. construita la sol:15 mp; S. construita desfasurata:15 mp; anexa neinscrisa in CF. |
| A1.48 | 106196-C48 | constructii anexa | 42 | Fara acte | S. construita la sol:42 mp; S. construita desfasurata:42 mp; anexa neinscrisa in CF. |
| A1.49 | 106196-C49 | constructii anexa | 25 | Fara acte | S. construita la sol:25 mp; S. construita desfasurata:25 mp; anexa neinscrisa in CF. |
| A1.50 | 106196-C50 | constructii anexa | 22 | Fara acte | S. construita la sol:22 mp; S. construita desfasurata:22 mp; anexa neinscrisa in CF. |
| A1.51 | 106196-C51 | constructii anexa | 9 | Fara acte | S. construita la sol:9 mp; S. construita desfasurata:9 mp; anexa neinscrisa in CF. |
| A1.52 | 106196-C52 | constructii anexa | 19 | Fara acte | S. construita la sol:19 mp; S. construita desfasurata:19 mp; anexa neinscrisa in CF. |
| A1.53 | 106196-C53 | constructii anexa | 35 | Fara acte | S. construita la sol:35 mp; S. construita desfasurata:35 mp; anexa neinscrisa in CF. |
| A1.54 | 106196-C54 | constructii anexa | 25 | Fara acte | S. construita la sol:25 mp; S. construita desfasurata:25 mp; anexa neinscrisa in CF. |
| A1.55 | 106196-C55 | constructii anexa | 14 | Fara acte | S. construita la sol:14 mp; S. construita desfasurata:14 mp; anexa neinscrisa in CF. |
| A1.56 | 106196-C56 | constructii anexa | 20 | Fara acte | S. construita la sol:20 mp; S. construita desfasurata:20 mp; anexa neinscrisa in CF. |
| A1.57 | 106196-C57 | constructii anexa | 19 | Fara acte | S. construita la sol:19 mp; S. construita desfasurata:19 mp; anexa neinscrisa in CF. |
| A1.58 | 106196-C58 | constructii anexa | 60 | Fara acte | S. construita la sol:60 mp; S. construita desfasurata:60 mp; anexa neinscrisa in CF. |
| A1.59 | 106196-C59 | constructii anexa | 24 | Fara acte | S. construita la sol:24 mp; S. construita desfasurata:24 mp; anexa neinscrisa in CF. |
| A1.60 | 106196-C60 | constructii anexa | 17 | Fara acte | S. construita la sol:17 mp; S. construita desfasurata:17 mp; |
| A1.61 | 106196-C61 | constructii anexa | 14 | Fara acte | S. construita la sol:14 mp; S. construita desfasurata:14 mp; anexa neinscrisa in CF. |
| A1.62 | 106196-C62 | constructii anexa | 26 | Fara acte | S. construita la sol:26 mp; S. construita desfasurata:26 mp; anexa neinscrisa in CF. |
| A1.63 | 106196-C63 | constructii anexa | 11 | Fara acte | S. construita la sol:11 mp; S. construita desfasurata:11 mp; anexa neinscrisa in CF. |
| A1.64 | 106196-C64 | constructii de locuinte | 40 | Fara acte | S. construita la sol:40 mp; S. construita desfasurata:40 mp; casa de locuit neinscrisa in CF. |
| A1.65 | 106196-C65 | constructii anexa | 18 | Fara acte | S. construita la sol:18 mp; S. construita desfasurata:18 mp; anexa neinscrisa in CF. |
| A1.66 | 106196-C66 | constructii anexa | 21 | Fara acte | S. construita la sol:21 mp; S. construita desfasurata:21 mp; anexa neinscrisa in CF. |
| A1.67 | 106196-C67 | constructii de locuinte | 25 | Fara acte | S. construita la sol:25 mp; S. construita desfasurata:25 mp; casa de locuit neinscrisa in CF. |
| A1.68 | 106196-C68 | constructii de locuinte | 140 | Fara acte | S. construita la sol:140 mp; S. construita desfasurata:140 mp; casa de locuit neinscrisa in CF. |
| A1.69 | 106196-C69 | constructii anexa | 16 | Fara acte | S. construita la sol:16 mp; S. construita desfasurata:16 mp; anexa neinscrisa in CF. |

Carte Funciară Nr. 106196 Comuna/Oraș/Municipiu: Fagaras

| Crt | Număr | Destinație construcție | Supraf. (mp) | Situație juridică | Observații / Referințe |
|--------|-------------|-------------------------|--------------|-------------------|---|
| A1.70 | 106196-C70 | construcții anexa | 14 | Fara acte | S. construita la sol:14 mp; S. construita desfasurata:14 mp; anexa neinscrisa in CF. |
| A1.71 | 106196-C71 | construcții anexa | 26 | Fara acte | S. construita la sol:26 mp; S. construita desfasurata:26 mp; anexa neinscrisa in CF. |
| A1.72 | 106196-C72 | construcții anexa | 30 | Fara acte | S. construita la sol:30 mp; S. construita desfasurata:30 mp; anexa neinscrisa in CF. |
| A1.73 | 106196-C73 | construcții anexa | 11 | Fara acte | S. construita la sol:11 mp; S. construita desfasurata:11 mp; anexa neinscrisa in CF. |
| A1.74 | 106196-C74 | construcții anexa | 15 | Fara acte | S. construita la sol:15 mp; S. construita desfasurata:15 mp; |
| A1.75 | 106196-C75 | construcții anexa | 9 | Fara acte | S. construita la sol:9 mp; S. construita desfasurata:9 mp; anexa neinscrisa in CF. |
| A1.76 | 106196-C76 | construcții anexa | 10 | Fara acte | S. construita la sol:10 mp; S. construita desfasurata:10 mp; anexa neinscrisa in CF. |
| A1.77 | 106196-C77 | construcții anexa | 12 | Fara acte | S. construita la sol:12 mp; S. construita desfasurata:12 mp; anexa neinscrisa in CF. |
| A1.78 | 106196-C78 | construcții anexa | 18 | Fara acte | S. construita la sol:18 mp; S. construita desfasurata:18 mp; anexa neinscrisa in CF. |
| A1.79 | 106196-C79 | construcții de locuinte | 35 | Fara acte | S. construita la sol:35 mp; S. construita desfasurata:35 mp; casa de locuit neinscrisa in CF. |
| A1.80 | 106196-C80 | construcții anexa | 18 | Fara acte | S. construita la sol:18 mp; S. construita desfasurata:18 mp; anexa neinscrisa in CF. |
| A1.81 | 106196-C81 | construcții anexa | 37 | Fara acte | S. construita la sol:37 mp; S. construita desfasurata:37 mp; anexa neinscrisa in CF. |
| A1.82 | 106196-C82 | construcții anexa | 10 | Fara acte | S. construita la sol:10 mp; S. construita desfasurata:10 mp; anexa neinscrisa in CF. |
| A1.83 | 106196-C83 | construcții de locuinte | 13 | Fara acte | S. construita la sol:13 mp; S. construita desfasurata:13 mp; casa de locuit neinscrisa in CF. |
| A1.84 | 106196-C84 | construcții de locuinte | 21 | Fara acte | S. construita la sol:21 mp; S. construita desfasurata:21 mp; casa de locuit neinscrisa in CF. |
| A1.85 | 106196-C85 | construcții de locuinte | 30 | Fara acte | S. construita la sol:30 mp; S. construita desfasurata:30 mp; casa de locuit neinscrisa in CF. |
| A1.86 | 106196-C86 | construcții anexa | 24 | Fara acte | S. construita la sol:24 mp; S. construita desfasurata:24 mp; anexa neinscrisa in CF. |
| A1.87 | 106196-C87 | construcții de locuinte | 17 | Fara acte | S. construita la sol:17 mp; S. construita desfasurata:17 mp; casa de locuit neinscrisa in CF. |
| A1.88 | 106196-C88 | construcții anexa | 22 | Fara acte | S. construita la sol:22 mp; S. construita desfasurata:22 mp; anexa neinscrisa in CF. |
| A1.89 | 106196-C89 | construcții anexa | 16 | Fara acte | S. construita la sol:16 mp; S. construita desfasurata:16 mp; anexa neinscrisa in CF. |
| A1.90 | 106196-C90 | construcții anexa | 30 | Fara acte | S. construita la sol:30 mp; S. construita desfasurata:30 mp; anexa neinscrisa in CF. |
| A1.91 | 106196-C91 | construcții anexa | 11 | Fara acte | S. construita la sol:11 mp; S. construita desfasurata:11 mp; anexa neinscrisa in CF. |
| A1.92 | 106196-C92 | construcții anexa | 14 | Fara acte | S. construita la sol:14 mp; S. construita desfasurata:14 mp; anexa neinscrisa in CF. |
| A1.93 | 106196-C93 | construcții anexa | 25 | Fara acte | S. construita la sol:25 mp; S. construita desfasurata:25 mp; anexa neinscrisa in CF. |
| A1.94 | 106196-C94 | construcții anexa | 16 | Fara acte | S. construita la sol:16 mp; S. construita desfasurata:16 mp; anexa neinscrisa in CF. |
| A1.95 | 106196-C95 | construcții anexa | 13 | Fara acte | S. construita la sol:13 mp; S. construita desfasurata:13 mp; anexa neinscrisa in CF. |
| A1.96 | 106196-C96 | construcții anexa | 22 | Fara acte | S. construita la sol:22 mp; S. construita desfasurata:22 mp; anexa neinscrisa in CF. |
| A1.97 | 106196-C97 | construcții anexa | 14 | Fara acte | S. construita la sol:14 mp; S. construita desfasurata:14 mp; anexa neinscrisa in CF. |
| A1.98 | 106196-C98 | construcții anexa | 24 | Fara acte | S. construita la sol:24 mp; S. construita desfasurata:24 mp; anexa neinscrisa in CF. |
| A1.99 | 106196-C99 | construcții anexa | 15 | Fara acte | S. construita la sol:15 mp; S. construita desfasurata:15 mp; anexa neinscrisa in CF. |
| A1.100 | 106196-C100 | construcții anexa | 18 | Fara acte | S. construita la sol:18 mp; S. construita desfasurata:18 mp; anexa neinscrisa in CF. |
| A1.101 | 106196-C101 | construcții anexa | 34 | Fara acte | S. construita la sol:34 mp; S. construita desfasurata:34 mp; anexa neinscrisa in CF. |
| A1.102 | 106196-C102 | construcții anexa | 11 | Fara acte | S. construita la sol:11 mp; S. construita desfasurata:11 mp; anexa neinscrisa in CF. |
| A1.103 | 106196-C103 | construcții de locuinte | 37 | Fara acte | S. construita la sol:37 mp; S. construita desfasurata:37 mp; casa de locuit neinscrisa in CF. |


Carte Funciară Nr. 106196 Comuna/Oraș/Municipiu: Fagaras

| Crt | Număr | Destinație construcție | Supraf. (mp) | Situație juridică | Observații / Referințe |
|--------|-------------|-------------------------|--------------|-------------------|---|
| A1.104 | 106196-C104 | construcții de locuințe | 29 | Fara acte | S. construita la sol:29 mp; S. construita desfasurata:29 mp; casa de locuit neinscrisa in CF. |
| A1.105 | 106196-C105 | construcții anexa | 24 | Fara acte | S. construita la sol:24 mp; S. construita desfasurata:24 mp; anexa neinscrisa in CF. |
| A1.106 | 106196-C106 | construcții de locuințe | 21 | Fara acte | S. construita la sol:21 mp; S. construita desfasurata:21 mp; casa de locuit neinscrisa in CF. |
| A1.107 | 106196-C107 | construcții anexa | 49 | Fara acte | S. construita la sol:49 mp; S. construita desfasurata:49 mp; anexa neinscrisa in CF. |
| A1.108 | 106196-C108 | construcții anexa | 36 | Fara acte | S. construita la sol:36 mp; S. construita desfasurata:36 mp; anexa neinscrisa in CF. |
| A1.109 | 106196-C109 | construcții anexa | 31 | Fara acte | S. construita la sol:31 mp; S. construita desfasurata:31 mp; anexa neinscrisa in CF. |
| A1.110 | 106196-C110 | construcții de locuințe | 40 | Fara acte | S. construita la sol:40 mp; S. construita desfasurata:40 mp; casa de locuit neinscrisa in CF. |
| A1.111 | 106196-C111 | construcții anexa | 10 | Fara acte | S. construita la sol:10 mp; S. construita desfasurata:10 mp; |
| A1.112 | 106196-C112 | construcții de locuințe | 21 | Fara acte | S. construita la sol:21 mp; S. construita desfasurata:21 mp; casa de locuit neinscrisa in CF. |
| A1.113 | 106196-C113 | construcții de locuințe | 39 | Fara acte | S. construita la sol:39 mp; S. construita desfasurata:39 mp; casa de locuit neinscrisa in CF. |
| A1.114 | 106196-C114 | construcții de locuințe | 60 | Fara acte | S. construita la sol:60 mp; S. construita desfasurata:60 mp; casa de locuit neinscrisa in CF. |
| A1.115 | 106196-C115 | construcții anexa | 29 | Fara acte | S. construita la sol:29 mp; S. construita desfasurata:29 mp; anexa neinscrisa in CF. |
| A1.116 | 106196-C116 | construcții anexa | 35 | Fara acte | S. construita la sol:35 mp; S. construita desfasurata:35 mp; anexa neinscrisa in CF. |
| A1.117 | 106196-C117 | construcții anexa | 19 | Fara acte | S. construita la sol:19 mp; S. construita desfasurata:19 mp; anexa neinscrisa in CF. |
| A1.118 | 106196-C118 | construcții anexa | 30 | Fara acte | S. construita la sol:30 mp; S. construita desfasurata:30 mp; anexa neinscrisa in CF. |
| A1.119 | 106196-C119 | construcții anexa | 55 | Fara acte | S. construita la sol:55 mp; S. construita desfasurata:55 mp; anexa neinscrisa in CF. |
| A1.120 | 106196-C120 | construcții anexa | 19 | Fara acte | S. construita la sol:19 mp; S. construita desfasurata:19 mp; anexa neinscrisa in CF. |
| A1.121 | 106196-C121 | construcții anexa | 11 | Fara acte | S. construita la sol:11 mp; S. construita desfasurata:11 mp; anexa neinscrisa in CF. |
| A1.122 | 106196-C122 | construcții anexa | 11 | Fara acte | S. construita la sol:11 mp; S. construita desfasurata:11 mp; anexa neinscrisa in CF. |
| A1.123 | 106196-C123 | construcții de locuințe | 12 | Fara acte | S. construita la sol:12 mp; S. construita desfasurata:12 mp; casa de locuit neinscrisa in CF. |
| A1.124 | 106196-C124 | construcții anexa | 7 | Fara acte | S. construita la sol:7 mp; S. construita desfasurata:7 mp; anexa neinscrisa in CF. |
| A1.125 | 106196-C125 | construcții anexa | 5 | Fara acte | S. construita la sol:5 mp; S. construita desfasurata:5 mp; anexa neinscrisa in CF. |
| A1.126 | 106196-C126 | construcții anexa | 11 | Fara acte | S. construita la sol:11 mp; S. construita desfasurata:11 mp; anexa neinscrisa in CF. |
| A1.127 | 106196-C127 | construcții anexa | 18 | Fara acte | S. construita la sol:18 mp; S. construita desfasurata:18 mp; anexa neinscrisa in CF. |
| A1.128 | 106196-C128 | construcții de locuințe | 33 | Fara acte | S. construita la sol:33 mp; S. construita desfasurata:33 mp; casa de locuit neinscrisa in CF. |
| A1.129 | 106196-C129 | construcții de locuințe | 13 | Fara acte | S. construita la sol:13 mp; S. construita desfasurata:13 mp; casa de locuit neinscrisa in CF. |
| A1.130 | 106196-C130 | construcții de locuințe | 34 | Fara acte | S. construita la sol:34 mp; S. construita desfasurata:34 mp; c |
| A1.131 | 106196-C131 | construcții de locuințe | 28 | Fara acte | S. construita la sol:28 mp; S. construita desfasurata:28 mp; casa de locuit neinscrisa in CF. |

Lungime Segmente

1) Valorile lungimilor segmentelor sunt obținute din proiecție în plan.

| Punct început | Punct sfârșit | Lungime segment | Punct început | Punct sfârșit | Lungime segment | Punct început | Punct sfârșit | Lungime segment |
|---------------|---------------|-----------------|---------------|---------------|-----------------|---------------|---------------|-----------------|
|---------------|---------------|-----------------|---------------|---------------|-----------------|---------------|---------------|-----------------|



| Punct început | Punct sfârșit | Lungime segment | Punct început | Punct sfârșit | Lungime segment | Punct început | Punct sfârșit | Lungime segment |
|---------------|---------------|-----------------|---------------|---------------|-----------------|---------------|---------------|-----------------|
| 1 | 2 | 17.012 | 2 | 3 | 2.137 | 3 | 4 | 2.732 |
| 4 | 5 | 5.663 | 5 | 6 | 57.222 | 6 | 7 | 3.017 |
| 7 | 8 | 11.822 | 8 | 9 | 36.389 | 9 | 10 | 1.086 |
| 10 | 11 | 31.827 | 11 | 12 | 5.853 | 12 | 13 | 6.11 |
| 13 | 14 | 11.874 | 14 | 15 | 19.16 | 15 | 16 | 2.517 |
| 16 | 17 | 0.925 | 17 | 18 | 5.833 | 18 | 19 | 52.201 |
| 19 | 20 | 37.68 | 20 | 21 | 6.004 | 21 | 22 | 123.552 |
| 22 | 23 | 162.064 | 23 | 24 | 31.75 | 24 | 25 | 49.972 |
| 25 | 26 | 26.089 | 26 | 27 | 100.058 | 27 | 28 | 300.347 |
| 28 | 29 | 44.372 | 29 | 30 | 120.187 | 30 | 31 | 7.398 |
| 31 | 32 | 21.047 | 32 | 33 | 1.729 | 33 | 34 | 7.906 |
| 34 | 35 | 6.076 | 35 | 36 | 23.819 | 36 | 37 | 4.61 |
| 37 | 38 | 4.207 | 38 | 39 | 6.609 | 39 | 40 | 42.164 |
| 40 | 41 | 19.925 | 41 | 42 | 9.087 | 42 | 43 | 107.729 |
| 43 | 44 | 56.138 | 44 | 45 | 215.038 | 45 | 46 | 37.012 |
| 46 | 47 | 37.011 | 47 | 48 | 62.696 | 48 | 49 | 64.995 |
| 49 | 50 | 74.329 | 50 | 51 | 128.164 | 51 | 52 | 45.153 |
| 52 | 53 | 150.864 | 53 | 54 | 116.863 | 54 | 55 | 165.421 |
| 55 | 56 | 40.226 | 56 | 57 | 52.863 | 57 | 58 | 22.708 |
| 58 | 59 | 71.832 | 59 | 60 | 1.576 | 60 | 61 | 127.629 |
| 61 | 62 | 19.817 | 62 | 63 | 26.971 | 63 | 64 | 52.718 |
| 64 | 65 | 153.821 | 65 | 66 | 93.793 | 66 | 67 | 13.006 |
| 67 | 68 | 42.273 | 68 | 69 | 69.177 | 69 | 70 | 83.894 |
| 70 | 71 | 8.553 | 71 | 72 | 7.888 | 72 | 73 | 130.613 |
| 73 | 74 | 41.608 | 74 | 75 | 3.968 | 75 | 76 | 42.43 |
| 76 | 77 | 27.771 | 77 | 78 | 60.542 | 78 | 79 | 100.255 |
| 79 | 80 | 13.686 | 80 | 81 | 24.172 | 81 | 82 | 3.73 |
| 82 | 83 | 4.058 | 83 | 84 | 102.26 | 84 | 85 | 76.669 |
| 85 | 86 | 57.006 | 86 | 87 | 5.446 | 87 | 88 | 57.209 |
| 88 | 89 | 47.662 | 89 | 90 | 28.033 | 90 | 91 | 5.947 |
| 91 | 92 | 22.27 | 92 | 93 | 27.234 | 93 | 94 | 10.784 |
| 94 | 95 | 26.109 | 95 | 96 | 29.127 | 96 | 97 | 3.977 |
| 97 | 98 | 5.449 | 98 | 99 | 20.935 | 99 | 100 | 64.758 |
| 100 | 101 | 46.159 | 101 | 102 | 45.507 | 102 | 103 | 45.506 |
| 103 | 104 | 207.61 | 104 | 105 | 25.029 | 105 | 106 | 50.36 |
| 106 | 107 | 6.96 | 107 | 108 | 11.757 | 108 | 109 | 7.853 |
| 109 | 110 | 4.027 | 110 | 111 | 49.135 | 111 | 112 | 47.925 |
| 112 | 113 | 80.394 | 113 | 114 | 25.03 | 114 | 115 | 7.159 |
| 115 | 116 | 25.538 | 116 | 117 | 49.215 | 117 | 118 | 7.398 |
| 118 | 119 | 9.0 | 119 | 120 | 7.4 | 120 | 121 | 9.0 |
| 121 | 122 | 49.215 | 122 | 123 | 25.454 | 121 | 124 | 53.11 |
| 124 | 125 | 18.677 | 125 | 126 | 52.674 | 124 | 127 | 11.505 |
| 127 | 128 | 4.204 | 128 | 129 | 86.765 | 127 | 130 | 176.609 |
| 130 | 131 | 287.429 | 131 | 132 | 0.001 | 132 | 133 | 4.999 |
| 133 | 134 | 5.31 | 134 | 135 | 5.0 | 135 | 136 | 5.31 |
| 136 | 137 | 36.607 | 137 | 138 | 11.85 | 138 | 139 | 10.2 |
| 139 | 140 | 11.85 | 140 | 141 | 10.2 | 141 | 142 | 10.817 |
| 142 | 143 | 1.35 | 143 | 144 | 1.2 | 144 | 145 | 1.7 |
| 145 | 146 | 1.2 | 146 | 147 | 1.35 | 147 | 148 | 4.0 |
| 148 | 149 | 2.2 | 149 | 150 | 2.45 | 150 | 151 | 2.198 |
| 151 | 152 | 0.002 | 152 | 153 | 6.45 | 153 | 154 | 32.598 |
| 154 | 155 | 0.001 | 155 | 156 | 3.599 | 156 | 157 | 1.412 |
| 157 | 158 | 1.2 | 158 | 159 | 9.21 | 159 | 160 | 6.0 |
| 160 | 161 | 9.21 | 161 | 162 | 1.201 | 162 | 163 | 1.41 |
| 163 | 164 | 129.621 | 164 | 165 | 10.415 | 165 | 166 | 52.626 |
| 166 | 167 | 10.033 | 167 | 168 | 52.504 | 168 | 169 | 20.954 |

| Punct început | Punct sfârșit | Lungime segment | Punct început | Punct sfârșit | Lungime segment | Punct început | Punct sfârșit | Lungime segment |
|---------------|---------------|-----------------|---------------|---------------|-----------------|---------------|---------------|-----------------|
| 169 | 170 | 11.958 | 170 | 171 | 14.85 | 171 | 172 | 22.762 |
| 172 | 173 | 1.307 | 173 | 174 | 15.165 | 174 | 175 | 1.637 |
| 175 | 176 | 2.624 | 176 | 177 | 9.879 | 177 | 178 | 2.574 |
| 178 | 179 | 1.644 | 179 | 180 | 15.141 | 180 | 181 | 1.068 |
| 181 | 182 | 10.841 | 182 | 183 | 27.295 | 183 | 184 | 7.4 |
| 184 | 185 | 8.75 | 185 | 186 | 7.4 | 186 | 187 | 8.75 |
| 187 | 188 | 26.415 | 188 | 189 | 0.002 | 189 | 190 | 12.608 |
| 190 | 191 | 8.0 | 191 | 192 | 5.2 | 192 | 193 | 6.2 |
| 193 | 194 | 5.2 | 194 | 195 | 8.0 | 195 | 196 | 12.61 |
| 196 | 197 | 22.2 | 197 | 198 | 37.739 | 198 | 199 | 4.754 |
| 199 | 200 | 48.952 | 200 | 201 | 29.469 | 201 | 202 | 48.784 |
| 202 | 203 | 25.1 | 203 | 204 | 37.939 | 204 | 205 | 10.501 |
| 205 | 206 | 18.601 | 206 | 207 | 0.002 | 207 | 208 | 10.501 |
| 208 | 209 | 18.603 | 209 | 210 | 158.855 | 210 | 211 | 0.001 |
| 211 | 212 | 5.525 | 212 | 213 | 11.995 | 213 | 214 | 18.18 |
| 214 | 215 | 11.224 | 215 | 216 | 8.227 | 216 | 217 | 84.629 |
| 217 | 218 | 73.129 | 218 | 219 | 4.277 | 219 | 220 | 2.338 |
| 220 | 221 | 23.277 | 221 | 222 | 26.428 | 222 | 223 | 13.702 |
| 223 | 224 | 181.219 | 224 | 225 | 0.002 | 225 | 226 | 15.499 |
| 226 | 227 | 23.001 | 227 | 228 | 15.501 | 228 | 229 | 23.001 |
| 229 | 230 | 517.471 | 230 | 231 | 16.802 | 231 | 232 | 8.943 |
| 232 | 233 | 33.736 | 233 | 234 | 8.949 | 234 | 235 | 16.802 |
| 235 | 236 | 71.949 | 236 | 237 | 18.118 | 237 | 238 | 7.949 |
| 238 | 239 | 36.236 | 239 | 240 | 7.949 | 240 | 241 | 18.118 |
| 241 | 242 | 35.403 | 242 | 243 | 16.383 | 243 | 244 | 9.387 |
| 244 | 245 | 16.275 | 245 | 246 | 16.274 | 246 | 247 | 9.388 |
| 247 | 248 | 16.383 | 248 | 249 | 164.871 | 249 | 250 | 18.366 |
| 250 | 251 | 30.178 | 251 | 252 | 18.366 | 252 | 253 | 30.178 |
| 253 | 254 | 60.061 | 254 | 255 | 2.93 | 255 | 256 | 1.36 |
| 256 | 257 | 7.3 | 257 | 258 | 16.04 | 258 | 259 | 7.3 |
| 259 | 260 | 1.36 | 260 | 261 | 2.93 | 261 | 262 | 4.7 |
| 262 | 263 | 0.56 | 263 | 264 | 3.92 | 264 | 265 | 0.56 |
| 265 | 266 | 4.7 | 266 | 267 | 7.949 | 267 | 268 | 3.0 |
| 268 | 269 | 23.4 | 269 | 270 | 3.0 | 270 | 271 | 23.4 |
| 271 | 272 | 25.927 | 272 | 273 | 0.001 | 273 | 274 | 9.432 |
| 274 | 275 | 0.001 | 275 | 276 | 4.25 | 276 | 277 | 1.325 |
| 277 | 278 | 6.854 | 278 | 279 | 12.084 | 279 | 280 | 6.854 |
| 280 | 281 | 1.325 | 281 | 282 | 4.25 | 282 | 283 | 11.689 |
| 283 | 284 | 5.6 | 284 | 285 | 4.4 | 285 | 286 | 1.615 |
| 286 | 287 | 0.6 | 287 | 288 | 2.37 | 288 | 289 | 0.6 |
| 289 | 290 | 1.615 | 290 | 291 | 4.399 | 291 | 292 | 0.001 |
| 292 | 293 | 24.285 | 293 | 294 | 9.434 | 294 | 295 | 4.25 |
| 295 | 296 | 1.325 | 296 | 297 | 6.854 | 297 | 298 | 12.084 |
| 298 | 299 | 6.854 | 299 | 300 | 1.325 | 300 | 301 | 4.25 |
| 301 | 302 | 30.094 | 302 | 303 | 9.434 | 303 | 304 | 4.25 |
| 304 | 305 | 1.325 | 305 | 306 | 6.854 | 306 | 307 | 12.084 |
| 307 | 308 | 6.854 | 308 | 309 | 1.325 | 309 | 310 | 4.25 |
| 310 | 311 | 2.338 | 311 | 312 | 5.6 | 312 | 313 | 4.4 |
| 313 | 314 | 1.615 | 314 | 315 | 0.6 | 315 | 316 | 2.37 |
| 316 | 317 | 0.6 | 317 | 318 | 1.615 | 318 | 319 | 4.398 |
| 319 | 320 | 0.002 | 320 | 321 | 205.502 | 321 | 322 | 0.001 |
| 322 | 323 | 0.001 | 323 | 324 | 11.015 | 324 | 325 | 1.075 |
| 325 | 326 | 3.811 | 326 | 327 | 0.79 | 327 | 328 | 10.053 |
| 328 | 329 | 12.366 | 329 | 330 | 24.879 | 330 | 331 | 95.762 |
| 331 | 332 | 35.639 | 332 | 333 | 10.405 | 333 | 334 | 11.818 |
| | | | 335 | 336 | 16.218 | 336 | 337 | 18.371 |

Carte Funciară Nr. 106196 Comuna/Oraș/Municipiu: Fagaras

| Punct început | Punct sfârșit | Lungime segment | Punct început | Punct sfârșit | Lungime segment | Punct început | Punct sfârșit | Lungime segment |
|---------------|---------------|-----------------|---------------|---------------|-----------------|---------------|---------------|-----------------|
| 337 | 338 | 8.739 | 338 | 339 | 37.943 | 339 | 340 | 5.883 |
| 340 | 341 | 62.708 | 341 | 342 | 0.001 | 342 | 343 | 5.093 |
| 343 | 344 | 49.064 | 344 | 345 | 52.074 | 345 | 346 | 28.044 |
| 346 | 347 | 27.494 | 347 | 348 | 26.625 | 348 | 349 | 3.831 |
| 349 | 350 | 0.001 | 350 | 351 | 36.513 | 351 | 352 | 5.6 |
| 352 | 353 | 4.45 | 353 | 354 | 5.6 | 354 | 355 | 4.45 |
| 355 | 356 | 18.135 | 356 | 357 | 6.942 | 357 | 358 | 1.3 |
| 358 | 359 | 4.3 | 359 | 360 | 39.542 | 360 | 361 | 4.3 |
| 361 | 362 | 1.3 | 362 | 363 | 6.94 | 363 | 364 | 0.001 |
| 364 | 365 | 12.192 | 365 | 366 | 3.45 | 366 | 367 | 7.108 |
| 367 | 368 | 2.58 | 368 | 369 | 3.592 | 369 | 370 | 2.58 |
| 370 | 371 | 7.058 | 371 | 372 | 3.45 | 372 | 373 | 12.187 |
| 373 | 374 | 0.004 | 374 | 375 | 12.97 | 375 | 376 | 4.45 |
| 376 | 377 | 5.6 | 377 | 378 | 4.449 | 378 | 379 | 5.6 |
| 379 | 380 | 48.819 | 380 | 381 | 7.1 | 381 | 382 | 1.35 |
| 382 | 383 | 4.25 | 383 | 384 | 9.65 | 384 | 385 | 4.25 |
| 385 | 386 | 20.296 | 386 | 387 | 4.25 | 387 | 388 | 9.65 |
| 388 | 389 | 4.25 | 389 | 390 | 1.35 | 390 | 391 | 7.099 |
| 391 | 392 | 0.001 | 392 | 393 | 12.25 | 393 | 394 | 0.435 |
| 394 | 395 | 5.943 | 395 | 396 | 3.247 | 396 | 397 | 5.91 |
| 397 | 398 | 3.247 | 398 | 399 | 5.9 | 399 | 400 | 0.435 |
| 400 | 401 | 12.29 | 401 | 402 | 0.003 | 402 | 403 | 103.979 |
| 403 | 404 | 16.802 | 404 | 405 | 8.943 | 405 | 406 | 33.736 |
| 406 | 407 | 8.949 | 407 | 408 | 16.802 | 408 | 409 | 43.492 |
| 409 | 410 | 15.957 | 410 | 411 | 9.388 | 411 | 412 | 16.383 |
| 412 | 413 | 16.383 | 413 | 414 | 9.387 | 414 | 415 | 16.592 |
| 415 | 416 | 34.857 | 416 | 417 | 16.303 | 417 | 418 | 8.927 |
| 418 | 419 | 32.737 | 419 | 420 | 8.949 | 420 | 421 | 16.303 |
| 421 | 422 | 43.737 | 422 | 423 | 16.274 | 423 | 424 | 9.388 |
| 424 | 425 | 16.383 | 425 | 426 | 16.383 | 426 | 427 | 9.387 |
| 427 | 428 | 16.275 | 428 | 429 | 41.277 | 429 | 430 | 4.45 |
| 430 | 431 | 5.6 | 431 | 432 | 0.001 | 432 | 433 | 4.449 |
| 433 | 434 | 5.6 | 434 | 435 | 278.071 | 435 | 436 | 3.974 |
| 436 | 437 | 31.736 | 437 | 438 | 7.949 | 438 | 439 | 31.736 |
| 439 | 440 | 3.975 | 440 | 441 | 47.341 | 441 | 442 | 3.974 |
| 442 | 443 | 30.736 | 443 | 444 | 3.974 | 444 | 445 | 3.975 |
| 445 | 446 | 30.736 | 446 | 447 | 3.975 | 447 | 448 | 49.939 |
| 448 | 449 | 3.974 | 449 | 450 | 32.236 | 450 | 451 | 3.974 |
| 451 | 452 | 3.975 | 452 | 453 | 32.236 | 453 | 454 | 3.975 |
| 454 | 455 | 68.887 | 455 | 456 | 3.974 | 456 | 457 | 30.736 |
| 457 | 458 | 3.974 | 458 | 459 | 3.975 | 459 | 460 | 30.736 |
| 460 | 461 | 3.975 | 461 | 462 | 48.76 | 462 | 463 | 3.974 |
| 463 | 464 | 30.736 | 464 | 465 | 3.974 | 465 | 466 | 3.975 |
| 466 | 467 | 30.736 | 467 | 468 | 3.975 | 468 | 469 | 83.794 |
| 469 | 470 | 11.82 | 470 | 471 | 8.297 | 471 | 472 | 11.704 |
| 472 | 473 | 11.704 | 473 | 474 | 8.32 | 474 | 475 | 11.566 |
| 475 | 476 | 29.721 | 476 | 477 | 11.657 | 477 | 478 | 7.699 |
| 478 | 479 | 11.657 | 479 | 480 | 11.657 | 480 | 481 | 7.734 |
| 481 | 482 | 11.657 | 482 | 483 | 30.104 | 483 | 484 | 11.256 |
| 484 | 485 | 8.642 | 485 | 486 | 11.253 | 486 | 487 | 11.253 |
| 487 | 488 | 8.6 | 488 | 489 | 11.256 | 489 | 490 | 29.078 |
| 490 | 491 | 11.598 | 491 | 492 | 7.868 | 492 | 493 | 11.553 |
| 493 | 494 | 11.554 | 494 | 495 | 7.909 | 495 | 496 | 11.598 |
| 496 | 497 | 83.245 | 497 | 498 | 15.416 | 498 | 499 | 7.978 |
| 499 | 500 | 15.535 | 500 | 501 | 15.535 | 501 | 502 | 8.133 |
| 502 | 503 | 15.416 | 503 | 504 | 314.12 | 504 | 505 | 16.953 |

| Punct început | Punct sfârșit | Lungime segment | Punct început | Punct sfârșit | Lungime segment | Punct început | Punct sfârșit | Lungime segment |
|---------------|---------------|-----------------|---------------|---------------|-----------------|---------------|---------------|-----------------|
| 505 | 506 | 8.572 | 506 | 507 | 33.79 | 507 | 508 | 8.773 |
| 508 | 509 | 16.953 | 509 | 510 | 47.87 | 510 | 511 | 9.612 |
| 511 | 512 | 8.458 | 512 | 513 | 9.612 | 513 | 514 | 9.612 |
| 514 | 515 | 8.458 | 515 | 516 | 9.612 | 516 | 517 | 81.257 |
| 517 | 518 | 30.518 | 518 | 519 | 5.013 | 519 | 520 | 3.799 |
| 520 | 521 | 36.307 | 521 | 522 | 18.498 | 522 | 523 | 16.467 |
| 523 | 524 | 13.939 | 524 | 525 | 28.503 | 525 | 526 | 0.001 |
| 526 | 527 | 59.789 | 527 | 528 | 15.271 | 528 | 529 | 7.888 |
| 529 | 530 | 30.876 | 530 | 531 | 7.746 | 531 | 532 | 15.271 |
| 532 | 533 | 33.087 | 533 | 534 | 15.429 | 534 | 535 | 8.499 |
| 535 | 536 | 15.363 | 536 | 537 | 15.363 | 537 | 538 | 8.424 |
| 538 | 539 | 15.429 | 539 | 540 | 68.282 | 540 | 541 | 15.547 |
| 541 | 542 | 8.035 | 542 | 543 | 15.503 | 543 | 544 | 15.503 |
| 544 | 545 | 7.458 | 545 | 546 | 15.547 | 546 | 547 | 59.764 |
| 547 | 548 | 15.368 | 548 | 549 | 7.949 | 549 | 550 | 30.736 |
| 550 | 551 | 7.949 | 551 | 552 | 15.368 | 552 | 553 | 33.56 |
| 553 | 554 | 15.456 | 554 | 555 | 8.773 | 555 | 556 | 15.703 |
| 556 | 557 | 15.703 | 557 | 558 | 8.598 | 558 | 559 | 15.456 |
| 559 | 560 | 84.68 | 560 | 561 | 3.974 | 561 | 562 | 30.736 |
| 562 | 563 | 7.949 | 563 | 564 | 30.736 | 564 | 565 | 3.975 |
| 565 | 566 | 39.293 | 566 | 567 | 5.061 | 567 | 568 | 15.703 |
| 568 | 569 | 15.703 | 569 | 570 | 8.598 | 570 | 571 | 15.456 |
| 571 | 572 | 15.456 | 572 | 573 | 3.712 | 573 | 574 | 400.715 |
| 574 | 575 | 54.083 | 575 | 576 | 11.038 | 576 | 577 | 2.948 |
| 577 | 578 | 14.975 | 578 | 579 | 13.441 | 579 | 580 | 2.92 |
| 580 | 581 | 6.85 | 581 | 582 | 7.491 | 582 | 583 | 28.126 |
| 583 | 584 | 2.328 | 584 | 585 | 2.888 | 585 | 586 | 10.165 |
| 586 | 587 | 37.561 | 587 | 588 | 12.999 | 588 | 589 | 0.761 |
| 589 | 590 | 6.539 | 590 | 591 | 0.614 | 591 | 592 | 31.694 |
| 592 | 593 | 0.871 | 593 | 594 | 5.977 | 594 | 595 | 0.782 |
| 595 | 596 | 14.223 | 596 | 597 | 4.048 | 597 | 598 | 5.733 |
| 598 | 599 | 16.142 | 599 | 600 | 8.802 | 600 | 601 | 1.676 |
| 601 | 602 | 132.446 | 602 | 603 | 1.191 | 603 | 604 | 40.619 |
| 604 | 605 | 14.839 | 605 | 606 | 40.71 | 606 | 607 | 14.231 |
| 607 | 608 | 31.882 | 608 | 609 | 20.207 | 609 | 610 | 77.788 |
| 610 | 611 | 4.999 | 611 | 612 | 2.983 | 612 | 613 | 2.826 |
| 613 | 614 | 7.569 | 614 | 615 | 2.491 | 615 | 616 | 18.13 |
| 616 | 617 | 19.183 | 617 | 618 | 16.548 | 618 | 619 | 43.615 |
| 619 | 620 | 28.698 | 620 | 621 | 29.174 | 621 | 622 | 60.372 |
| 622 | 623 | 88.687 | 623 | 624 | 59.565 | 624 | 625 | 12.498 |
| 625 | 626 | 7.49 | 626 | 627 | 29.777 | 627 | 628 | 171.254 |
| 628 | 629 | 12.778 | 629 | 630 | 54.999 | 630 | 631 | 12.586 |
| 631 | 632 | 22.138 | 632 | 633 | 2.695 | 633 | 634 | 10.365 |
| 634 | 635 | 2.957 | 635 | 636 | 22.455 | 636 | 637 | 104.653 |
| 637 | 638 | 6.57 | 638 | 639 | 4.15 | 639 | 640 | 7.37 |
| 640 | 641 | 4.951 | 641 | 642 | 0.38 | 642 | 643 | 0.996 |
| 643 | 644 | 1.961 | 644 | 645 | 2.535 | 645 | 646 | 2.0 |
| 646 | 647 | 6.219 | 647 | 648 | 1.65 | 648 | 649 | 5.531 |
| 649 | 650 | 6.316 | 650 | 651 | 4.685 | 651 | 652 | 1.411 |
| 652 | 653 | 2.156 | 653 | 654 | 2.156 | 654 | 655 | 1.021 |
| 655 | 656 | 2.15 | 656 | 657 | 2.15 | 657 | 658 | 1.9 |
| 658 | 659 | 1.4 | 659 | 660 | 1.4 | 660 | 661 | 1.5 |
| 661 | 662 | 11.627 | 662 | 663 | 0.003 | 663 | 664 | 25.931 |
| 664 | 665 | 8.83 | 665 | 666 | 0.001 | 666 | 667 | 13.169 |
| 667 | 668 | 5.43 | 668 | 669 | 4.7 | 669 | 670 | 3.4 |
| 672 | 673 | 6.547 | 673 | 674 | 6.547 | 674 | 675 | 6.547 |

Carte Funciară Nr. 106196 Comuna/Oraș/Municipiu: Fagaras

| Punct început | Punct sfârșit | Lungime segment | Punct început | Punct sfârșit | Lungime segment | Punct început | Punct sfârșit | Lungime segment |
|---------------|---------------|-----------------|---------------|---------------|-----------------|---------------|---------------|-----------------|
| 673 | 674 | 32.728 | 674 | 675 | 12.237 | 675 | 676 | 32.665 |
| 676 | 677 | 5.804 | 677 | 678 | 26.593 | 678 | 679 | 15.921 |
| 679 | 680 | 12.294 | 680 | 681 | 6.551 | 681 | 682 | 41.653 |
| 682 | 683 | 12.294 | 683 | 684 | 32.282 | 684 | 685 | 31.473 |
| 685 | 686 | 16.353 | 686 | 687 | 12.293 | 687 | 688 | 14.478 |
| 688 | 689 | 33.775 | 689 | 690 | 12.261 | 690 | 691 | 31.82 |
| 691 | 692 | 36.585 | 692 | 693 | 15.844 | 693 | 694 | 12.184 |
| 694 | 695 | 15.456 | 695 | 696 | 32.899 | 696 | 697 | 12.291 |
| 697 | 698 | 32.527 | 698 | 699 | 77.142 | 699 | 700 | 12.233 |
| 700 | 701 | 13.603 | 701 | 702 | 34.714 | 702 | 703 | 12.285 |
| 703 | 704 | 48.308 | 704 | 705 | 340.956 | 705 | 706 | 18.65 |
| 706 | 707 | 10.501 | 707 | 708 | 18.65 | 708 | 709 | 10.501 |
| 709 | 710 | 62.716 | 710 | 711 | 11.752 | 711 | 712 | 5.205 |
| 712 | 713 | 15.0 | 713 | 714 | 1.0 | 714 | 715 | 2.001 |
| 715 | 716 | 6.206 | 716 | 717 | 10.54 | 717 | 718 | 15.831 |
| 718 | 719 | 5.083 | 719 | 720 | 2.108 | 720 | 721 | 28.578 |
| 721 | 722 | 1.437 | 722 | 723 | 4.826 | 723 | 724 | 5.016 |
| 724 | 725 | 1.61 | 725 | 726 | 11.176 | 726 | 727 | 51.795 |
| 727 | 728 | 5.797 | 728 | 729 | 5.1 | 729 | 730 | 5.8 |
| 730 | 731 | 5.1 | 731 | 732 | 0.003 | 732 | 733 | 13.383 |
| 733 | 734 | 11.849 | 734 | 735 | 10.2 | 735 | 736 | 11.85 |
| 736 | 737 | 10.2 | 737 | 738 | 57.377 | 738 | 739 | 10.576 |
| 739 | 740 | 1.204 | 740 | 741 | 5.138 | 741 | 742 | 3.847 |
| 742 | 743 | 1.44 | 743 | 744 | 27.847 | 744 | 745 | 0.857 |
| 745 | 746 | 5.655 | 746 | 747 | 16.249 | 747 | 748 | 11.28 |
| 748 | 749 | 4.207 | 749 | 750 | 15.614 | 750 | 751 | 4.207 |
| 751 | 752 | 11.917 | 752 | 753 | 43.228 | 753 | 754 | 7.0 |
| 754 | 755 | 5.25 | 755 | 756 | 7.0 | 756 | 757 | 5.25 |
| 757 | 758 | 45.049 | 758 | 759 | 11.493 | 759 | 760 | 6.01 |
| 760 | 761 | 16.148 | 761 | 762 | 5.104 | 762 | 763 | 11.201 |
| 763 | 764 | 15.963 | 764 | 765 | 5.872 | 765 | 766 | 1.208 |
| 766 | 767 | 28.759 | 767 | 768 | 1.208 | 768 | 769 | 4.492 |
| 769 | 770 | 4.472 | 770 | 771 | 0.904 | 771 | 772 | 12.112 |
| 772 | 773 | 53.494 | 773 | 774 | 5.751 | 774 | 775 | 5.85 |
| 775 | 776 | 5.751 | 776 | 777 | 5.85 | 777 | 778 | 16.561 |
| 778 | 779 | 6.172 | 779 | 780 | 1.867 | 780 | 781 | 4.53 |
| 781 | 782 | 1.867 | 782 | 783 | 5.542 | 783 | 784 | 1.514 |
| 784 | 785 | 3.868 | 785 | 786 | 12.763 | 786 | 787 | 4.443 |
| 787 | 788 | 1.182 | 788 | 789 | 4.116 | 789 | 790 | 0.458 |
| 790 | 791 | 7.09 | 791 | 792 | 0.459 | 792 | 793 | 4.065 |
| 793 | 794 | 1.183 | 794 | 795 | 4.573 | 795 | 796 | 12.763 |
| 796 | 797 | 4.172 | 797 | 798 | 1.513 | 796 | 799 | 7.95 |
| 799 | 800 | 5.751 | 800 | 801 | 5.851 | 801 | 802 | 5.751 |
| 802 | 803 | 5.85 | 803 | 804 | 45.837 | 802 | 805 | 10.655 |
| 805 | 806 | 1.435 | 806 | 807 | 4.438 | 804 | 808 | 3.614 |
| 808 | 809 | 1.589 | 809 | 810 | 28.748 | 807 | 810 | 0.822 |
| 811 | 812 | 4.823 | 812 | 813 | 16.917 | 810 | 813 | 11.103 |
| 814 | 815 | 3.879 | 815 | 816 | 16.299 | 813 | 814 | 11.103 |
| 817 | 818 | 11.657 | 818 | 819 | 153.167 | 816 | 817 | 4.139 |
| 820 | 821 | 11.849 | 821 | 822 | 0.001 | 819 | 820 | 16.111 |
| 823 | 824 | 19.844 | 824 | 825 | 10.199 | 822 | 823 | 19.845 |
| 826 | 827 | 10.199 | 827 | 828 | 16.111 | 825 | 826 | 11.852 |
| 829 | 830 | 31.878 | 830 | 831 | 0.88 | 828 | 829 | 259.22 |
| 832 | 833 | 3.73 | 833 | 834 | 0.14 | 831 | 832 | 1.35 |
| 835 | 836 | 0.139 | 836 | 837 | 3.729 | 834 | 835 | 7.482 |
| 838 | 839 | 1.19 | 839 | 840 | 19.369 | 837 | 838 | 1.451 |
| | | | | | | 840 | 841 | 36.105 |

Carte Funciară Nr. 106196 Comuna/Oraș/Municipiu: Fagaras

| Punct început | Punct sfârșit | Lungime segment | Punct început | Punct sfârșit | Lungime segment | Punct început | Punct sfârșit | Lungime segment |
|---------------|---------------|-----------------|---------------|---------------|-----------------|---------------|---------------|-----------------|
| 841 | 842 | 36.197 | 842 | 843 | 1.19 | 843 | 844 | 1.451 |
| 844 | 845 | 3.73 | 845 | 846 | 0.139 | 846 | 847 | 7.482 |
| 847 | 848 | 0.14 | 848 | 849 | 3.73 | 849 | 850 | 1.35 |
| 850 | 851 | 0.88 | 851 | 852 | 19.57 | 852 | 853 | 31.879 |
| 853 | 854 | 134.267 | 854 | 855 | 21.431 | 855 | 856 | 14.142 |
| 856 | 857 | 12.281 | 857 | 858 | 13.622 | 858 | 859 | 34.619 |
| 859 | 860 | 12.264 | 860 | 861 | 34.11 | 861 | 862 | 21.431 |
| 862 | 863 | 436.947 | 863 | 864 | 15.533 | 864 | 865 | 6.749 |
| 865 | 866 | 11.95 | 866 | 867 | 10.5 | 867 | 868 | 18.7 |
| 868 | 869 | 10.501 | 869 | 870 | 15.533 | 870 | 871 | 1126.665 |
| 871 | 872 | 82.501 | 872 | 873 | 9.431 | 873 | 874 | 4.25 |
| 874 | 875 | 1.325 | 875 | 876 | 6.853 | 876 | 877 | 12.084 |
| 877 | 878 | 6.854 | 878 | 879 | 1.325 | 879 | 880 | 4.25 |
| 880 | 881 | 82.5 | 881 | 882 | 232.754 | 882 | 883 | 3.974 |
| 883 | 884 | 30.736 | 884 | 885 | 3.974 | 885 | 886 | 3.975 |
| 886 | 887 | 30.736 | 887 | 888 | 3.975 | 888 | 889 | 330.386 |
| 889 | 890 | 33.02 | 890 | 891 | 14.882 | 891 | 892 | 8.388 |
| 892 | 893 | 14.883 | 893 | 894 | 14.883 | 894 | 895 | 8.388 |
| 895 | 896 | 14.883 | 896 | 897 | 33.02 | 897 | 898 | 425.169 |
| 898 | 899 | 12.251 | 899 | 900 | 2.559 | 900 | 901 | 95.4 |
| 901 | 902 | 4.7 | 902 | 903 | 0.2 | 903 | 904 | 0.709 |
| 904 | 905 | 12.3 | 905 | 906 | 4.862 | 906 | 907 | 5.956 |
| 907 | 908 | 6.67 | 908 | 909 | 1.172 | 909 | 910 | 12.612 |
| 910 | 911 | 29.3 | 911 | 912 | 12.6 | 912 | 913 | 2.185 |
| 913 | 914 | 2.341 | 914 | 915 | 28.397 | 915 | 916 | 0.002 |
| 916 | 917 | 93.771 | 917 | 918 | 18.999 | 918 | 919 | 2.0 |
| 919 | 920 | 3.0 | 920 | 921 | 28.27 | 921 | 922 | 49.088 |
| 922 | 923 | 12.251 | 923 | 924 | 305.11 | 924 | 925 | 2.4 |
| 925 | 926 | 2.35 | 926 | 927 | 6.1 | 927 | 928 | 2.35 |
| 928 | 929 | 0.6 | 929 | 930 | 3.8 | 930 | 931 | 7.31 |
| 931 | 932 | 6.29 | 932 | 933 | 17.49 | 933 | 934 | 6.29 |
| 934 | 935 | 1.08 | 935 | 936 | 3.8 | 936 | 937 | 220.798 |
| 937 | 938 | 19.572 | 938 | 939 | 0.88 | 939 | 940 | 1.35 |
| 940 | 941 | 3.73 | 941 | 942 | 0.14 | 942 | 943 | 7.482 |
| 943 | 944 | 0.139 | 944 | 945 | 3.73 | 945 | 946 | 1.451 |
| 946 | 947 | 1.19 | 947 | 948 | 19.372 | 948 | 949 | 1.19 |
| 949 | 950 | 1.451 | 950 | 951 | 3.73 | 951 | 952 | 0.139 |
| 952 | 953 | 7.482 | 953 | 954 | 0.14 | 954 | 955 | 3.73 |
| 955 | 956 | 1.35 | 956 | 1 | 0.88 | | | |

** Lungimile segmentelor sunt determinate în planul de proiecție Stereo 70 și sunt rotunjite la 1 milimetru.
 *** Distanța dintre puncte este formată din segmente cumulate ce sunt mai mici decât valoarea 1 milimetru.

Certific că prezentul extras corespunde cu pozițiile în vigoare din cartea funciară originală, păstrată de acest birou.

Prezentul extras de carte funciară este valabil la autentificarea de către notarul public a actelor juridice prin care se sting drepturile reale precum și pentru dezbaterea succesiunilor, iar informațiile prezentate sunt susceptibile de orice modificare, în condițiile legii.

S-a achitat tariful de 1740 RON, -Ordin de plata cont colaborator nr.3421/29-10-2018 în suma de 1740, pentru serviciul de publicitate imobiliară cu codul nr. 222.

Data soluționării,
01-11-2018

Data eliberării,
/ /



Asistent Registrator,
DANIELA CIMPOIES

(parafa și semnătura)

Referent,

(parafa și semnătura)



Oficiul de Cadastru și Publicitate Imobiliară BRASOV
Biroul de Cadastru și Publicitate Imobiliară Fagaras

Nr. cerere 11447
Ziua 25
Luna 05
Anul 2018



EXTRAS DE CARTE FUNCİARĂ PENTRU INFORMARE

Carte Funciară Nr. 106111 Fagaras

A. Partea I. Descrierea imobilului

TEREN Intravilan

Adresa: Loc. Fagaras, Bdul Unirii, Jud. Brasov

| Nr. Crt | Nr. cadastral Nr. topografic | Suprafața* (mp) | Observații / Referințe |
|---------|---------------------------------|-----------------|------------------------|
| A1 | 106111 | 3.079 | Teren neimprejmuıt; |

B. Partea II. Proprietari și acte

| Înscrieri privitoare la dreptul de proprietate și alte drepturi reale | Referințe |
|--|-----------|
| 11447 / 25/05/2018 Act Administrativ nr. 71- Hotărâre, din 13/03/2018 emis de Municipiul Fagaras; Act Administrativ nr. 757 - Dispozitie, din 05/06/2018 emis de Municipiul Fagaras; Act Administrativ nr. 156 - Hotarâre, din 30/05/2018 emis de Municipiul Fagaras; Act Administrativ nr. 670 - Dispozitie, din 08/05/2018 emis de Municipiul Fagaras; Act Administrativ nr. 365/RC - Referat, din 12/06/2018 emis de B.C.P.I. FAGARAS - Serviciul Cadastru si documentație cadastrală; | |
| B2 Intabulare, drept de PROPRIETATE expropriere, dobandit prin Lege, cota actuala 1/1 1) MUNICIPIUL FĂGĂRAȘ, CIF:4384419, DOMENIU PUBLIC | A1 |

C. Partea III. SARCINI

| Înscrieri privind dezmembrămintele dreptului de proprietate, drepturi reale de garanție și sarcini | Referințe |
|--|-----------|
| NU SUNT | |



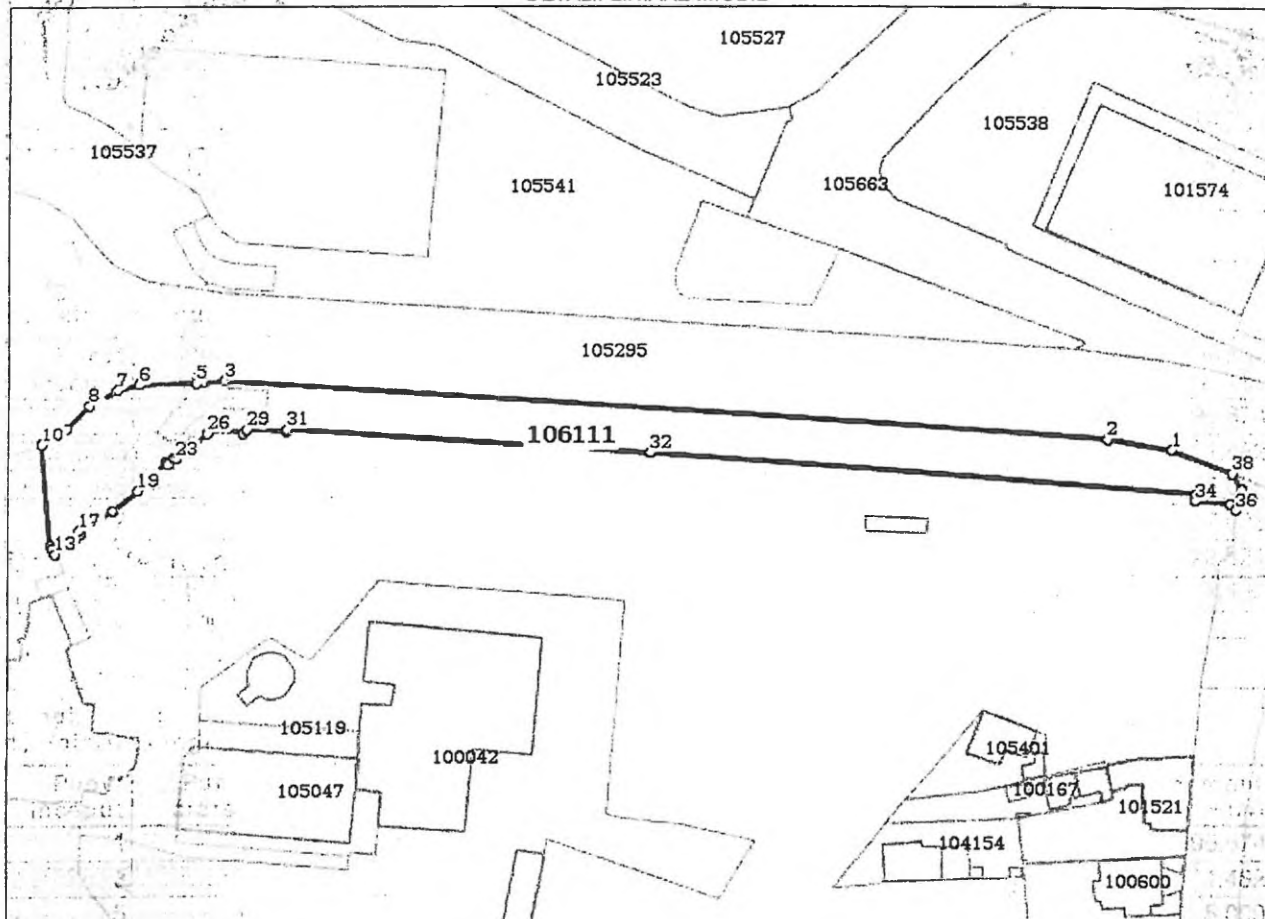
Anexa Nr. 1 La Partea I

Teren

| Nr cadastral | Suprafața (mp)* | Observații / Referințe |
|--------------|-----------------|------------------------|
| 106111 | 3.079 | |

* Suprafața este determinată în planul de proiecție Stereo 70.

DETALII LINIARE IMOBIL



Date referitoare la teren

| Nr Crt | Categorie folosință | Intra vilan | Suprafața (mp) | Tarla | Parcelă | Nr. topo | Observații / Referințe |
|--------|---------------------|-------------|----------------|-------|---------|----------|------------------------|
| 1 | curți constructii | DA | 3.079 | - | - | | |

Lungime Segmente

1) Valorile lungimilor segmentelor sunt obținute din proiectele în plan

| Punct început | Punct sfârșit | Lungime segment (m) |
|---------------|---------------|---------------------|
| 1 | 2 | 14.507 |
| 3 | 4 | 4.761 |
| 5 | 6 | 12.332 |
| 7 | 8 | 6.919 |
| 9 | 10 | 6.633 |
| 11 | 12 | 0.894 |

| Punct început | Punct sfârșit | Lungime segment (m) |
|---------------|---------------|---------------------|
| 2 | 3 | 196.674 |
| 4 | 5 | 1.482 |
| 6 | 7 | 5.009 |
| 8 | 9 | 7.003 |
| 10 | 11 | 22.421 |
| 12 | 13 | 1.168 |

| Punct început | Punct sfârșit | Lungime segment (m) | Punct început | Punct sfârșit | Lungime segment (m) |
|---------------|---------------|---------------------|---------------|---------------|---------------------|
| 13 | 14 | 5.352 | 14 | 15 | 0.461 |
| 15 | 16 | 1.979 | 16 | 17 | 0.683 |
| 17 | 18 | 8.538 | 18 | 19 | 6.926 |
| 19 | 20 | 8.655 | 20 | 21 | 0.622 |
| 21 | 22 | 1.99 | 22 | 23 | 0.489 |
| 23 | 24 | 5.362 | 24 | 25 | 0.816 |
| 25 | 26 | 3.581 | 26 | 27 | 4.042 |
| 27 | 28 | 3.924 | 28 | 29 | 1.198 |
| 29 | 30 | 8.632 | 30 | 31 | 0.563 |
| 31 | 32 | 80.912 | 32 | 33 | 122.017 |
| 33 | 34 | 1.456 | 34 | 35 | 7.801 |
| 35 | 36 | 2.028 | 36 | 37 | 4.768 |
| 37 | 38 | 4.275 | 38 | 1 | 14.559 |

** Lungimile segmentelor sunt determinate în planul de proiecție Stereo 70 și sunt rotunjite la 1 milimetru.

*** Distanța dintre puncte este formată din segmente cumulate ce sunt mai mici decât valoarea 1 milimetru.

Certific că prezentul extras corespunde cu pozițiile în vigoare din cartea funciară originală, păstrată de acest birou.

Prezentul extras de carte funciară este valabil la autentificarea de către notarul public a actelor juridice prin care se sting drepturile reale precum și pentru dezbaterile succesiunilor, iar informațiile prezentate sunt susceptibile de orice modificare, în condițiile legii.

S-a achitat tariful de 0 RON, -, pentru serviciul de publicitate imobiliară cu codul nr. 211.

Data soluționării,

13-06-2018


Data eliberării,

/ /

Asistent Registrator,
DANIELA CIMPOES

(parafa și semnătura)







Cod verificare
100057963071

**EXTRAS DE CARTE FUNCİARĂ
PENTRU INFORMARE**

Carte Funciară Nr. 106113 Fagaras



A. Partea I. Descrierea imobilului

TEREN Intravilan

Adresa: Loc. Fagaras, Bdul Unirii, Jud. Brasov

| Nr. Crt | Nr. cadastral Nr. topografic | Suprafața* (mp) | Observații / Referințe |
|---------|------------------------------|-----------------|------------------------|
| A1 | 106113 | 6.662 | Teren neimprejmuit; |

B. Partea II. Proprietari și acte

| Înscrieri privitoare la dreptul de proprietate și alte drepturi reale | Referințe |
|---|-----------|
| 11449 / 25/05/2018 | |
| Act Administrativ nr. 363/Rc-Referat, din 12/06/2018 emis de Serviciul Cadastru BCPI Fagaras (documentație cadastrală); Act Administrativ nr. 71-Hotărâre, din 13/03/2018 emis de Consiliul Local al Municipiului Fagaras; Act Administrativ nr. 156- Hotărâre, din 30/05/2018 emis de Consiliul Local al Municipiului Fagaras; Act Administrativ nr. 670-Dispoziție, din 08/05/2018 emis de Municipiul Fagaras; Act Administrativ nr. 757-Dispoziție, din 05/06/2018 emis de Municipiul Fagaras; | |
| B2 1/1 | A1 |
| 1) MUNICIPIUL FĂGĂRAȘ, CIF:4384419, DOMENIUL PUBLIC | |

C. Partea III. SARCINI .

| Inscrieri privind dezmembrămintele dreptului de proprietate, drepturi reale de garanție și sarcini | Referințe |
|--|-----------|
| NU SUNT | |



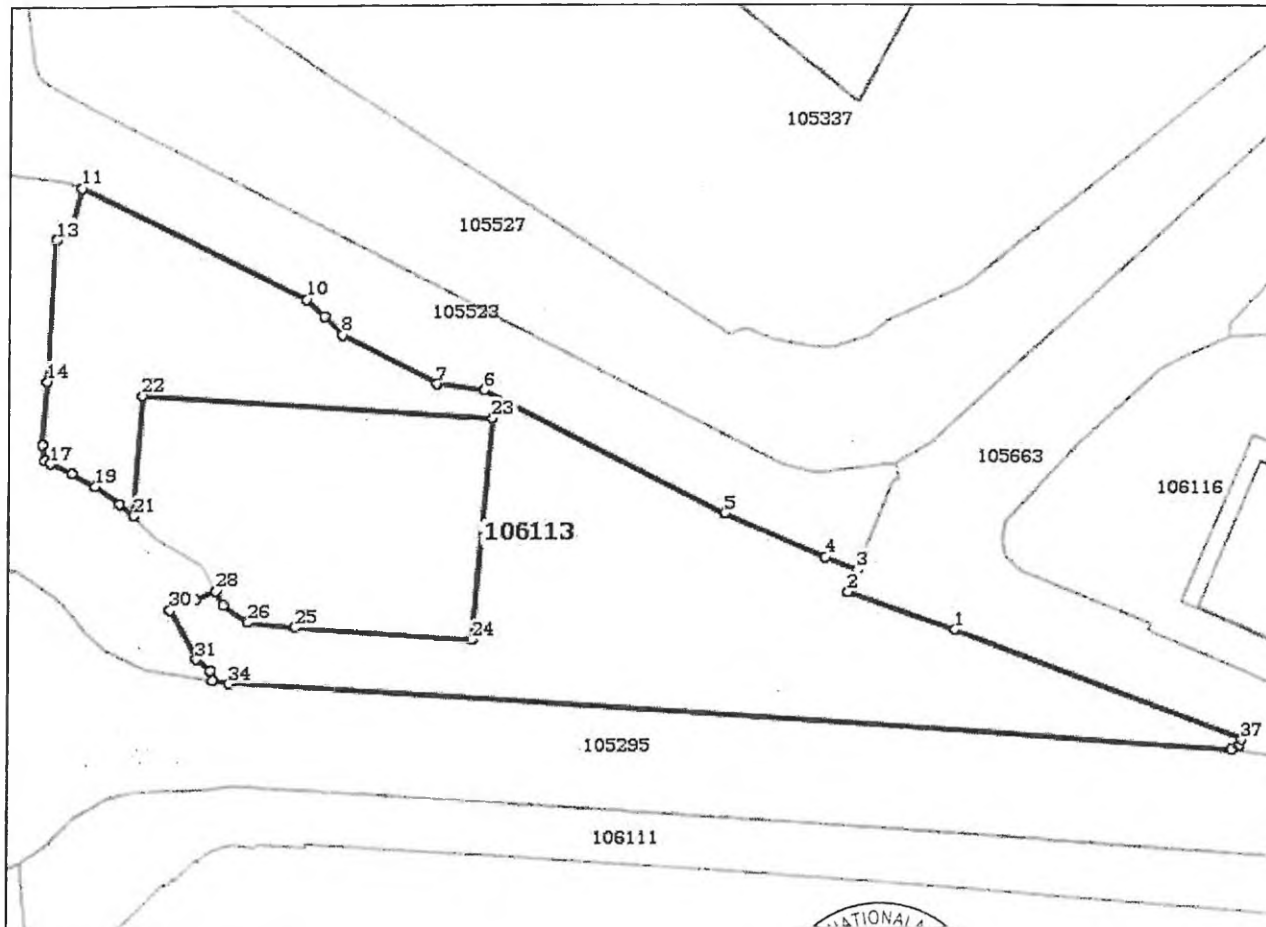
Anexa Nr. 1 La Partea I

Teren

| | | |
|--------------|-----------------|------------------------|
| Nr cadastral | Suprafața (mp)* | Observații / Referințe |
| 106113 | 6.662 | |


* Suprafața este determinată în planul de proiecție Stereo 70.

DETALII LINIARE IMOBIL



Date referitoare la teren

| Nr Crt | Categorie folosință | Intra vilan | Suprafața (mp) | Tarla | Parcelă | Nr. topo | Observații / Referințe |
|--------|---------------------|-------------|----------------|-------|---------|----------|------------------------|
| 1 | curți constructii | DA | 6.662 | - | - | | |



Lungime Segmente

1) Valorile lungimilor segmentelor sunt obținute din proiecție în plan.

| Punct început | Punct sfârșit | Lungime segment (m) |
|---------------|---------------|---------------------|
| 1 | 2 | 21.627 |
| 3 | 4 | 6.484 |
| 5 | 6 | 50.913 |
| 7 | 8 | 20.196 |
| 9 | 10 | 4.595 |
| 11 | 12 | 7.342 |

| Punct început | Punct sfârșit | Lungime segment (m) |
|---------------|---------------|---------------------|
| 2 | 3 | 4.443 |
| 4 | 5 | 20.789 |
| 6 | 7 | 9.033 |
| 8 | 9 | 4.955 |
| 10 | 11 | 47.077 |
| 12 | 13 | 4.137 |

| Punct început | Punct sfârșit | Lungime segment (= (m) | Punct început | Punct sfârșit | Lungime segment (= (m) |
|---------------|---------------|---------------------------|---------------|---------------|---------------------------|
| 13 | 14 | 26.424 | 14 | 15 | 11.811 |
| 15 | 16 | 3.057 | 16 | 17 | 1.191 |
| 17 | 18 | 4.494 | 18 | 19 | 5.037 |
| 19 | 20 | 5.548 | 20 | 21 | 3.614 |
| 21 | 22 | 22.704 | 22 | 23 | 65.901 |
| 23 | 24 | 41.735 | 24 | 25 | 33.545 |
| 25 | 26 | 8.934 | 26 | 27 | 5.535 |
| 27 | 28 | 3.082 | 28 | 29 | 4.161 |
| 29 | 30 | 5.112 | 30 | 31 | 10.418 |
| 31 | 32 | 3.536 | 32 | 33 | 1.966 |
| 33 | 34 | 3.009 | 34 | 35 | 190.022 |
| 35 | 36 | 1.876 | 36 | 37 | 1.012 |
| 37 | 1 | 58.102 | | | |

** Lungimile segmentelor sunt determinate în planul de proiecție Stereo 70 și sunt rotunjite la 1 milimetru.

*** Distanța dintre puncte este formată din segmente cumulate ce sunt mai mici decât valoarea 1 milimetru.

Certific că prezentul extras corespunde cu pozițiile în vigoare din cartea funciară originală, păstrată de acest birou.

Prezentul extras de carte funciară este valabil la autentificarea de către notarul public a actelor juridice prin care se sting drepturile reale precum și pentru dezbaterea succesiunilor, iar informațiile prezentate sunt susceptibile de orice modificare, în condițiile legii.

S-a achitat tariful de 0 RON, -, pentru serviciul de publicitate imobiliară cu codul nr. 211.

Data soluționării,


13-06-2018

Data eliberării,

___/___/___

Asistent Registrator,
ADRIANA COJOCARIU

(parafa și semnătura)





Oficiul de Cadastru și Publicitate Imobiliară BRASOV
Biroul de Cadastru și Publicitate Imobiliară Fagaras

EXTRAS DE CARTE FUNCİARĂ PENTRU INFORMARE

Carte Funciară Nr. 105527 Fagaras

(3) 22385

| | |
|------------|-------|
| Nr. cerere | 22385 |
| Ziua | 22 |
| Luna | 10 |
| Anul | 2018 |



A. Partea I. Descrierea imobilului

TEREN Intravilan

Adresa: Loc. Fagaras, Jud. Brasov

| Nr. Crt | Nr. cadastral Nr. topografic | Suprafata* (mp) | Observatii / Referinta |
|---------|------------------------------|-----------------|------------------------|
| A1 | 105527 | 18.015 | Teren neimprejmuat; |

B. Partea II. Proprietari și acte

| Înscrieri privitoare la dreptul de proprietate și alte drepturi reale | Referințe |
|---|--|
| 2913 / 17/02/2017 | |
| Act Administrativ nr. 158, din 28/11/2016 emis de Consiliul Local Făgăraș (documentație cadastrală); Act Administrativ nr. 5167, din 17/02/2017 emis de UAT FAGARAS; Act Administrativ nr. 5913, din 23/02/2017 emis de Mun. Fagaras; | |
| B2 | Intabulare, drept de PROPRIETATE, dobandit prin Lege, cota actuala |
| 1/1 | A1 / B.5 |
| 1) MUNICIPIUL FĂGĂRAȘ , CIF:4384419, DOMENIUL PUBLIC | |
| OBSERVATII: cerere nr.22385/22.10.2018 c.f. | |

C. Partea III. SARCINI .

| Înscrieri privind dezmembrămintele dreptului de proprietate, drepturi reale de garanție și sarcini | Referințe |
|--|-----------|
| NU SUNT | |



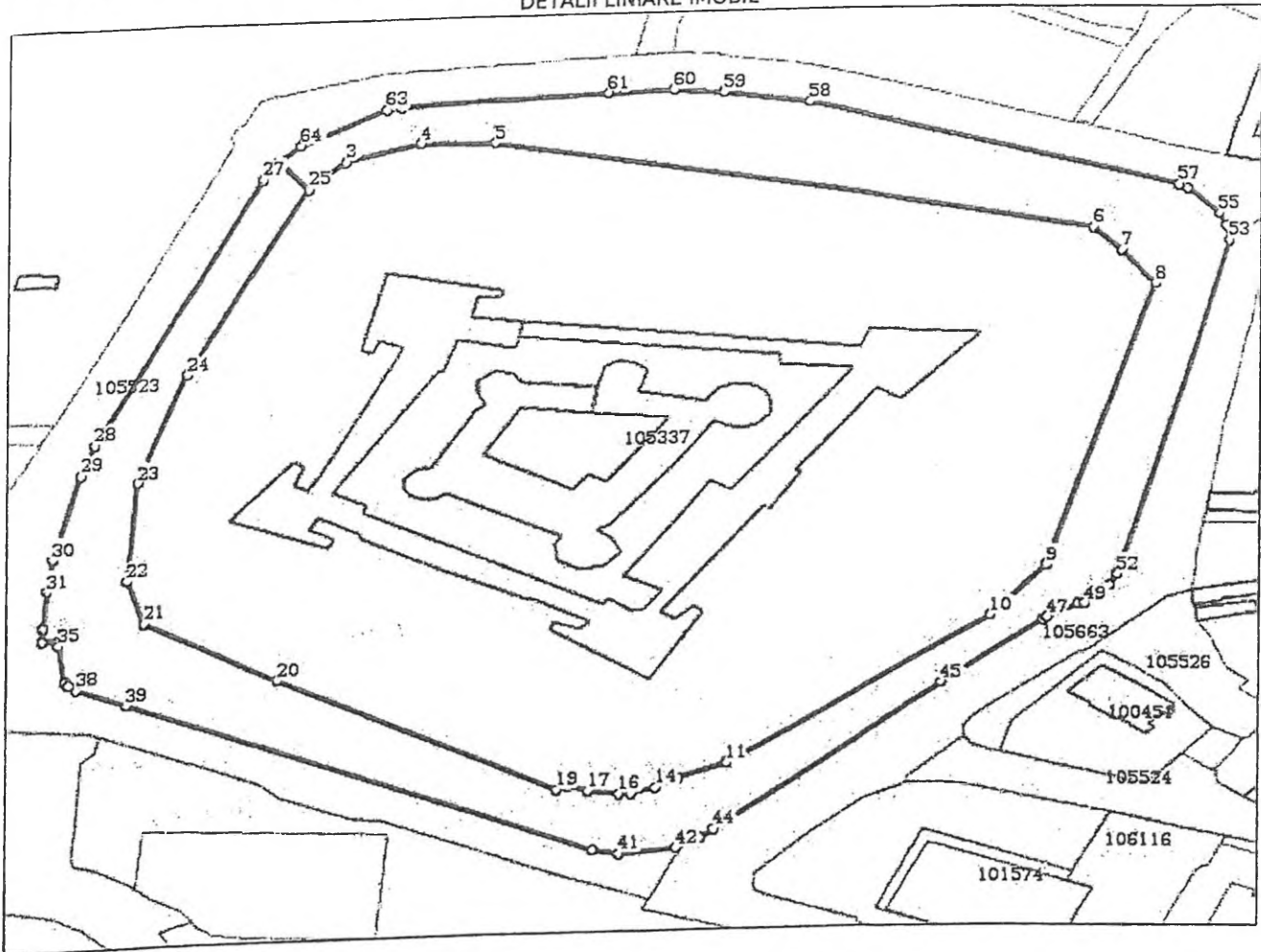
Anexa Nr. 1 La Partea I

Teren

| | | |
|--------------|-----------------|------------------------|
| Nr cadastral | Suprafața (mp)* | Observații / Referințe |
| 105527 | 18.015 | |

* Suprafața este determinată în planul de proiecție Stereo 70.

DETALII LINIARE IMOBIL



Date referitoare la teren

| Nr Crt | Categorie folosință | Intra vilan | Suprafața (mp) | Tarla | Parcelă | Nr. topo | Observații / Referințe |
|--------|---------------------|-------------|----------------|-------|---------|----------|------------------------|
| 1 | curți constructii | DA | 18.015 | - | - | - | Parc Cetate |


Lungime Segmente

1) Valorile lungimilor segmentelor sunt obținute din proiecție în plan.

| Punct început | Punct sfârșit | Lungime segment |
|---------------|---------------|-----------------|
| 1 | 2 | 13.719 |
| 4 | 5 | 19.746 |
| 7 | 8 | 15.856 |
| 10 | 11 | 92.563 |
| 13 | 14 | 5.133 |
| 16 | 17 | 8.397 |
| 19 | 20 | 87.608 |

| Punct început | Punct sfârșit | Lungime segment |
|---------------|---------------|-----------------|
| 2 | 3 | 14.321 |
| 5 | 6 | 164.268 |
| 8 | 9 | 115.725 |
| 11 | 12 | 13.924 |
| 14 | 15 | 6.754 |
| 17 | 18 | 5.638 |
| 20 | 21 | 43.966 |

| Punct început | Punct sfârșit | Lungime segment |
|---------------|---------------|-----------------|
| 3 | 4 | 21.239 |
| 6 | 7 | 11.604 |
| 9 | 10 | 24.768 |
| 12 | 13 | 1.965 |
| 15 | 16 | 3.225 |
| 18 | 19 | 3.25 |
| 21 | 22 | 17.871 |



| Punct început | Punct sfârșit | Lungime segment | Punct început | Punct sfârșit | Lungime segment | Punct început | Punct sfârșit | Lungime segment |
|---------------|---------------|-----------------|---------------|---------------|-----------------|---------------|---------------|-----------------|
| 22 | 23 | 39.143 | 23 | 24 | 44.297 | 24 | 25 | 78.879 |
| 25 | 26 | 13.718 | 26 | 27 | 7.627 | 27 | 28 | 112.212 |
| 28 | 29 | 12.489 | 29 | 30 | 33.693 | 30 | 31 | 12.781 |
| 31 | 32 | 14.681 | 32 | 33 | 5.209 | 33 | 34 | 4.187 |
| 34 | 35 | 1.777 | 35 | 36 | 14.49 | 36 | 37 | 2.273 |
| 37 | 38 | 2.548 | 38 | 39 | 15.239 | 39 | 40 | 139.775 |
| 40 | 41 | 7.026 | 41 | 42 | 15.157 | 42 | 43 | 7.735 |
| 43 | 44 | 4.811 | 44 | 45 | 84.567 | 45 | 46 | 36.693 |
| 46 | 47 | 1.547 | 47 | 48 | 9.653 | 48 | 49 | 1.664 |
| 49 | 50 | 6.833 | 50 | 51 | 3.029 | 51 | 52 | 4.78 |
| 52 | 53 | 136.282 | 53 | 54 | 6.061 | 54 | 55 | 4.988 |
| 55 | 56 | 13.67 | 56 | 57 | 2.767 | 57 | 58 | 104.668 |
| 58 | 59 | 23.238 | 59 | 60 | 13.584 | 60 | 61 | 17.438 |
| 61 | 62 | 54.806 | 62 | 63 | 4.045 | 63 | 64 | 26.403 |
| 64 | 1 | 8.872 | | | | | | |

** Lungimile segmentelor sunt determinate în planul de proiecție Stereo 70 și sunt rotunjite la 1 milimetru.
 *** Distanța dintre puncte este formată din segmente cumulate ce sunt mai mici decât valoarea 1 milimetru.

Certific că prezentul extras corespunde cu pozițiile în vigoare din cartea funciară originală, păstrată de acest birou.

Prezentul extras de carte funciară este valabil la autentificarea de către notarul public a actelor juridice prin care se sting drepturile reale precum și pentru dezbateră succesiunilor, iar informațiile prezentate sunt susceptibile de orice modificare, în condițiile legii.

S-a achitat tariful de 60 RON, -Ordin de plata cont OCPI nr.3370/22-10-2018 în suma de 60, pentru serviciul de publicitate imobiliară cu codul nr. 242, 251P.

Data soluționării,


24-10-2018

Data eliberării,

__/__/__

Asistent Registrator,
 ADRIANA COJOCARIU

(parașa și semnătura)





Oficiul de Cadastru și Publicitate Imobiliară BRASOV
Biroul de Cadastru și Publicitate Imobiliară Fagaras

7

EXTRAS DE CARTE FUNCİARĂ PENTRU INFORMARE

Carte Funciară Nr. 105942 Fagaras

| | |
|------------|-------|
| Nr. cerere | 22299 |
| Ziua | 22 |
| Luna | 10 |
| Anul | 2018 |



Cod verificare
100063528616

A. Partea I. Descrierea imobilului

TEREN Intravilan

Adresa: Loc. Fagaras, Jud. Brasov

| Nr. Crt | Nr. cadastral Nr. topografic | Suprafața* (mp) | Observații / Referințe |
|---------|------------------------------|-----------------|--|
| A1 | 105942 | 2.214 | Teren neimprejmuit; Trotuar Soseaua Combinatului tronson I. |

B. Partea II. Proprietari și acte

| Înscrieri privitoare la dreptul de proprietate și alte drepturi reale | Referințe |
|---|-----------|
| 3973 / 16/02/2018 Act Administrativ nr. 38, din 31/01/2018 emis de Consiliul local Făgăraș și documentație cadastrală întocmită de persoană fizică autorizată (Anexa nr.5 la HCL nr.38/2018); Act Administrativ nr. 4998, din 08/02/2018 emis de Municipiul Făgăraș; Act Administrativ nr. 5041, din 08/02/2018 emis de Municipiul Făgăraș; | |
| B2 1/1 Intabulare, drept de PROPRIETATE, dobandit prin Lege, cota actuala | A1 |
| 1) MUNICIPIUL FĂGĂRAȘ, CIF:4384419, DOMENIUL PUBLIC OBSERVATII: cerere nr. 22299/22.10.2018 | |

C. Partea III. SARCINI .

| Inscrieri privind dezmembrămintele dreptului de proprietate, drepturi reale de garanție și sarcini | Referințe |
|--|-----------|
| NU SUNT | |



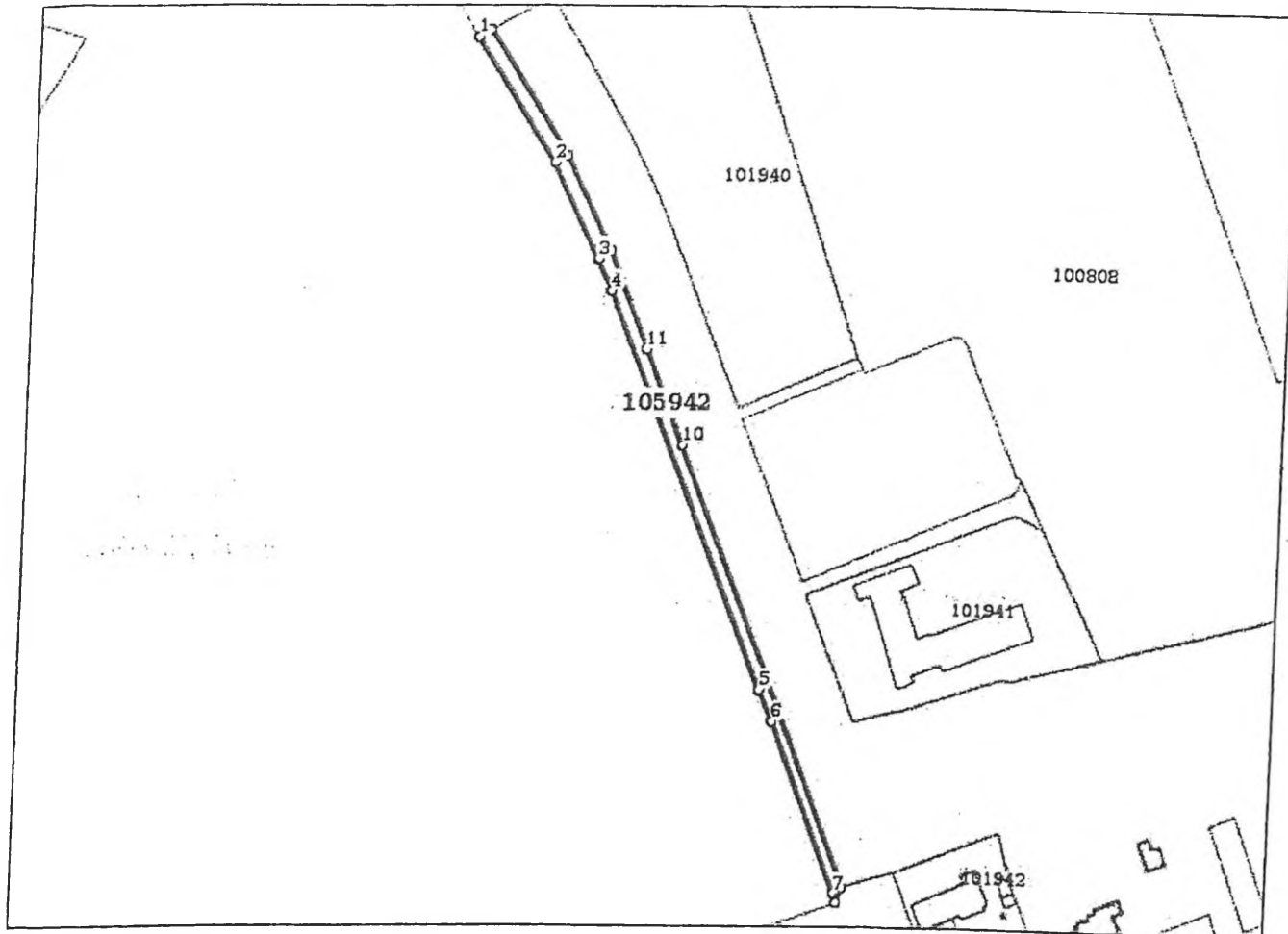
Carte Funciară Nr. 105942 Comuna/Oraș/Municipiu: Fagaras
Anexa Nr. 1 La Partea I

Teren

| Nr cadastral | Suprafața (mp)* | Observații / Referințe |
|--------------|-----------------|---|
| 105942 | 2.214 | Trotuar Soseaua Combinatului tronson I. |

* Suprafața este determinată în planul de proiecție Stereo 70.

DETALII LINIARE IMOBIL




Date referitoare la teren

| Nr Crt | Categorie folosință | Intra vilan | Suprafața (mp) | Tarla | Parcelă | Nr. topo | Observații / Referințe |
|--------|---------------------|-------------|----------------|-------|---------|----------|------------------------|
| 1 | curți construcții | DA | 2.214 | - | - | - | Trotuar, zone verzi. |

Lungime Segmente

1) Valorile lungimilor segmentelor sunt obținute din proiecție în plan.

| Punct început | Punct sfârșit | Lungime segment (m) |
|---------------|---------------|---------------------|
| 1 | 2 | 64.759 |
| 2 | 3 | 46.159 |
| 3 | 4 | 15.283 |
| 4 | 5 | 188.009 |
| 5 | 6 | 15.218 |
| 6 | 7 | 80.298 |



| Punct început | Punct sfârșit | Lungime segment (~ (m)) |
|---------------|---------------|----------------------------|
| 7 | 8 | 4.366 |
| 8 | 9 | 7.159 |
| 9 | 10 | 207.612 |
| 10 | 11 | 45.506 |
| 11 | 12 | 45.506 |
| 12 | 13 | 46.159 |
| 13 | 14 | 64.759 |
| 14 | 1 | 6.203 |

** Lungimile segmentelor sunt determinate în planul de proiecție Stereo 70 și sunt rotunjite la 1 milimetru.
 *** Distanța dintre puncte este formată din segmente cumulate ce sunt mai mici decât valoarea 1 milimetru.

Certific că prezentul extras corespunde cu pozițiile în vigoare din cartea funciară originală, păstrată de acest birou.

Prezentul extras de carte funciară este valabil la autentificarea de către notarul public a actelor juridice prin care se sting drepturile reale precum și pentru dezbaterea succesiunilor, iar informațiile prezentate sunt susceptibile de orice modificare, în condițiile legii.

S-a achitat tariful de 60 RON, -Ordin de plata cont OCPI nr.3366/22-10-2018 în suma de 60, pentru serviciul de publicitate imobiliară cu codul nr. 242, 251P.

Data soluționării,
23-10-2018

Data eliberării,
/ /

Asistent Registrator,
DANIELA CIMPOIES

(parafa și semnătura)






Oficiul de Cadastru și Publicitate Imobiliară BRASOV
Biroul de Cadastru și Publicitate Imobiliară Fagaras

7

| | |
|------------|-------|
| Nr. cerere | 22297 |
| Ziua | 22 |
| Luna | 10 |
| Anul | 2018 |



Cod verificare
100063528680

EXTRAS DE CARTE FUNCİARĂ PENTRU INFORMARE

Carte Funciară Nr. 105938 Fagaras

A. Partea I. Descrierea imobilului

TEREN Intravilan

Adresa: Loc. Fagaras, Jud. Brasov

| Nr. Crt | Nr. cadastral Nr. topografic | Suprafața* (mp) | Observații / Referințe |
|---------|------------------------------|-----------------|---|
| A1 | 105938 | 515 | Teren neimprejmuit; Trotuar tronson II Soseaua Combinatului. |

B. Partea II. Proprietari și acte

| Inscrieri privitoare la dreptul de proprietate și alte drepturi reale | Referințe |
|--|-----------|
| 3644 / 13/02/2018 | |
| Act Administrativ nr. 38, din 31/01/2018 emis de CL FAGARAS (documentație cadastrală, Lista Inventarului bunurilor care alcătuiesc domeniul public al Municipiului Fagaras); Act Administrativ nr. 4998, din 08/02/2018 emis de UAT FAGARAS; Act Administrativ nr. 5041, din 08/02/2018 emis de UAT FAGARAS; | |
| B2 | A1 / B.4 |
| Intabulare, drept de PROPRIETATE, dobandit prin Lege, cota actuala | |
| 1/1 | |
| 1) MUNICIPIUL FĂGĂRAȘ , CIF:4384419, DOMENIUL PUBLIC | |
| OBSERVATII: cerere nr.22297/22.10.2018 c.f. | |

C. Partea III. SARCINI .

| Inscrieri privind dezmembrămintele dreptului de proprietate, drepturi reale de garanție și sarcini | Referințe |
|--|-----------|
| NU SUNT | |



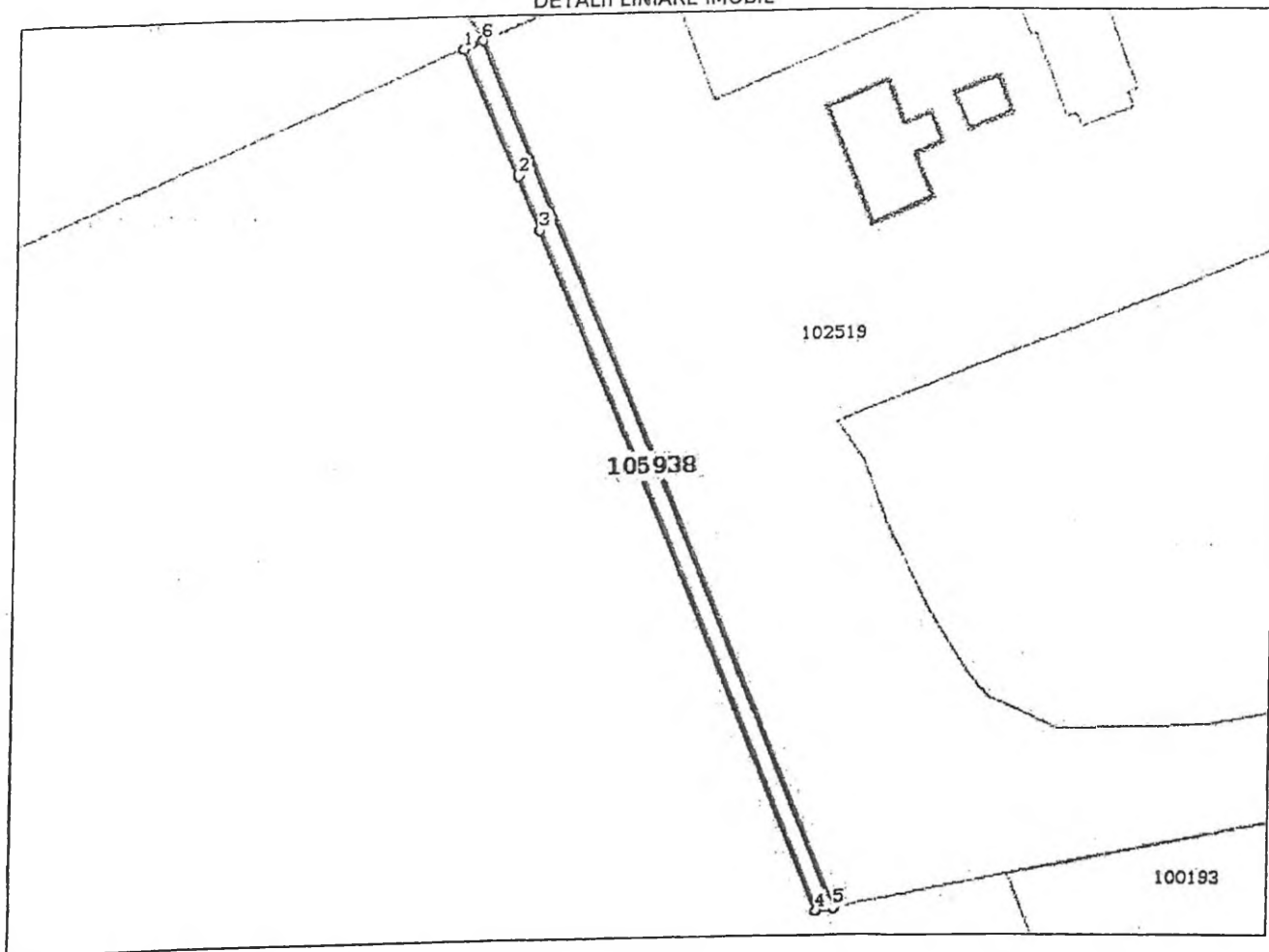
Anexa Nr. 1 La Partea I

Teren

| Nr cadastral | Suprafața (mp)* | Observații / Referințe |
|--------------|-----------------|--|
| 105938 | 515 | Trotuar tronson II Soseaua Combinatului. |

* Suprafața este determinată în planul de proiecție Stereo 70.

DETALII LINIARE IMOBIL




Date referitoare la teren

| Nr Crt | Categorie folosință | Intra vilan | Suprafața (mp) | Tarla | Parcelă | Nr. topo | Observații / Referințe |
|--------|---------------------|-------------|----------------|-------|---------|----------|------------------------|
| 1 | curti constructii | DA | 515 | - | - | - | Totuar, zona verde. |

Lungime Segmente

1) Valorile lungimilor segmentelor sunt obținute din proiecție în plan.

| Punct început | Punct sfârșit | Lungime segment (m) |
|---------------|---------------|---------------------|
| 1 | 2 | 23.799 |
| 2 | 3 | 10.094 |
| 3 | 4 | 127.46 |
| 4 | 5 | 3.137 |
| 5 | 6 | 162.062 |
| 6 | 1 | 3.633 |



- ** Lungimile segmentelor sunt determinate în planul de proiecție Stereo 70 și sunt rotunjite la 1 milimetru.
- *** Distanța dintre puncte este formată din segmente cumulate ce sunt mai mici decât valoarea 1 milimetru.

Certific că prezentul extras corespunde cu pozițiile in vigoare din cartea funciară originală, păstrată de acest birou.

Prezentul extras de carte funciară este valabil la autentificarea de către notarul public a actelor juridice prin care se sting drepturile reale precum și pentru dezbaterea succesiunilor, iar informațiile prezentate sunt susceptibile de orice modificare, in condițiile legii.

S-a achitat tariful de 60 RON, -Ordin de plata cont OCPI nr.3366/22-10-2018 in suma de 60, pentru serviciul de publicitate imobiliară cu codul nr. 242, 251P.

Data soluționării,

23-10-2018


Data eliberării,

/ /

Asistent Registrator,
ADRIANA COJOCARIU

(parafa și semnătura)

Referent,



**EXTRAS DE CARTE FUNCİARĂ
PENTRU INFORMARE**

Carte Funciară Nr. 106409 Fagaras

16

| | |
|------------|--------------|
| Nr. cerere | 13585 |
| Ziua | 05 |
| Luna | 07 |
| Anul | 2019 |

Cod verificare

100071241013

A. Partea I. Descrierea imobilului

TEREN Intravilan

Adresa: Loc. Fagaras, Jud. Brasov

| Nr. Crt | Nr. cadastral Nr. topografic | Suprafata* (mp) | Observatii / Referinta |
|---------|------------------------------|-----------------|---|
| A1 | 106409 | 13.189 | Teren neimprejmuit; Strada Mircea Eliade tronson I |

B. Partea II. Proprietari și acte

| Înscrieri privitoare la dreptul de proprietate și alte drepturi reale | Referințe |
|---|-----------|
| 13585 / 05/07/2019 | |
| Act Administrativ nr. 165, din 26/06/2019 emis de CL FAGARAS și documentație cadastrală întocmită de persoană fizică autorizată și avizată de serviciul cadastru; Act Administrativ nr. 54999, din 08/07/2019 emis de UAT FAGARAS; Act Administrativ nr. 54888, din 05/07/2019 emis de UAT FAGARAS; | |
| B2 Intabulare, drept de PROPRIETATE, dobandit prin Lege, cota actuala 1/1 1) MUNICIPIUL FĂGĂRAȘ , CIF:4384419, DOMENIU PUBLIC | A1 |

C. Partea III. SARCINI .

| Inscrieri privind dezmembrămintele dreptului de proprietate, drepturi reale de garanție și sarcini | Referințe |
|--|-----------|
| NU SUNT | |

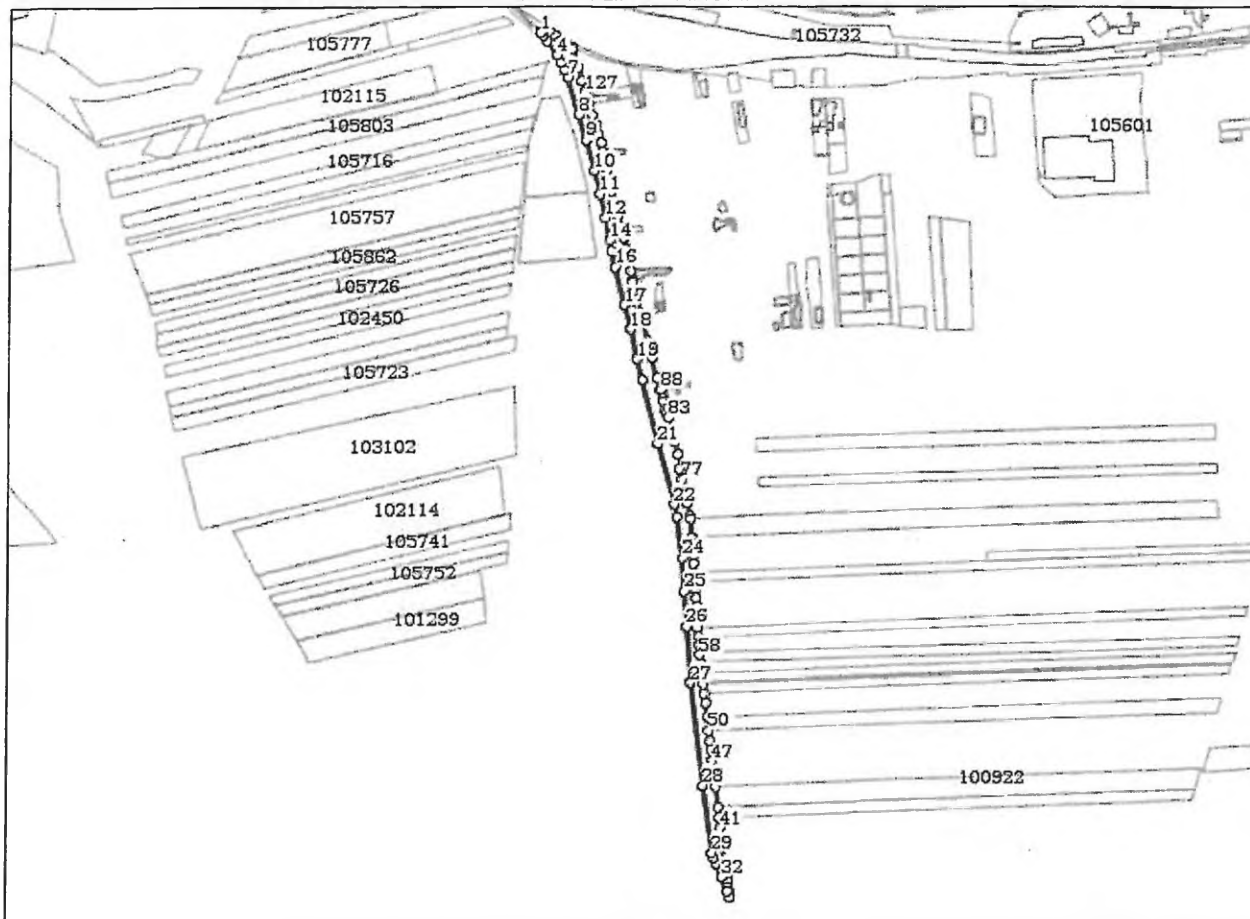


Anexa Nr. 1 La Partea I**Teren**

| Nr cadastral | Suprafața (mp)* | Observații / Referințe |
|--------------|-----------------|--------------------------------|
| 106409 | 13.189 | Strada Mircea Eliade tronson I |

* Suprafața este determinată în planul de proiecție Stereo 70.

DETALII LINIARE IMOBIL

**Date referitoare la teren**

| Nr Crt | Categorie folosință | Intra vilan | Suprafața (mp) | Tarla | Parcelă | Nr. topo | Observații / Referințe |
|--------|---------------------|-------------|----------------|-------|---------|----------|----------------------------------|
| 1 | drum | DA | 13.189 | - | - | - | Carosabil, trotuare, zone verzi. |

Lungime Segmente

1) Valorile lungimilor segmentelor sunt obținute din proiecție în plan.

| Punct început | Punct sfârșit | Lungime segment | Punct început | Punct sfârșit | Lungime segment | Punct început | Punct sfârșit | Lungime segment |
|---------------|---------------|-----------------|---------------|---------------|-----------------|---------------|---------------|-----------------|
| 1 | 2 | 3.829 | 2 | 3 | 7.997 | 3 | 4 | 18.06 |
| 4 | 5 | 8.938 | 5 | 6 | 9.484 | 6 | 7 | 8.559 |
| 7 | 8 | 41.74 | 8 | 9 | 28.457 | 9 | 10 | 34.087 |
| 10 | 11 | 25.395 | 11 | 12 | 25.73 | 12 | 13 | 0.711 |
| 13 | 14 | 23.858 | 14 | 15 | 12.214 | 15 | 16 | 17.757 |
| 16 | 17 | 41.646 | 17 | 18 | 26.978 | 18 | 19 | 32.972 |
| 19 | 20 | 23.785 | 20 | 21 | 70.056 | 21 | 22 | 67.756 |
| 22 | 23 | 13.555 | 23 | 24 | 44.264 | 24 | 25 | 36.381 |

| Punct început | Punct sfârșit | Lungime segment | Punct început | Punct sfârșit | Lungime segment | Punct început | Punct sfârșit | Lungime segment |
|---------------|---------------|-----------------|---------------|---------------|-----------------|---------------|---------------|-----------------|
| 25 | 26 | 37.95 | 26 | 27 | 61.238 | 27 | 28 | 111.323 |
| 28 | 29 | 72.894 | 29 | 30 | 5.449 | 30 | 31 | 6.545 |
| 31 | 32 | 15.938 | 32 | 33 | 16.185 | 33 | 34 | 7.68 |
| 34 | 35 | 6.589 | 35 | 36 | 4.594 | 36 | 37 | 5.811 |
| 37 | 38 | 5.811 | 38 | 39 | 11.48 | 39 | 40 | 22.617 |
| 40 | 41 | 18.375 | 41 | 42 | 11.611 | 42 | 43 | 11.238 |
| 43 | 44 | 21.417 | 44 | 45 | 6.618 | 45 | 46 | 10.892 |
| 46 | 47 | 10.8 | 47 | 48 | 12.915 | 48 | 49 | 8.418 |
| 49 | 50 | 11.622 | 50 | 51 | 15.101 | 51 | 52 | 15.286 |
| 52 | 53 | 9.861 | 53 | 54 | 10.313 | 54 | 55 | 2.436 |
| 55 | 56 | 9.7 | 56 | 57 | 9.633 | 57 | 58 | 9.736 |
| 58 | 59 | 10.15 | 59 | 60 | 9.416 | 60 | 61 | 9.695 |
| 61 | 62 | 9.306 | 62 | 63 | 5.85 | 63 | 64 | 8.011 |
| 64 | 65 | 9.176 | 65 | 66 | 9.288 | 66 | 67 | 9.075 |
| 67 | 68 | 9.027 | 68 | 69 | 9.46 | 69 | 70 | 8.93 |
| 70 | 71 | 8.883 | 71 | 72 | 10.984 | 72 | 73 | 20.029 |
| 73 | 74 | 3.074 | 74 | 75 | 14.179 | 75 | 76 | 15.144 |
| 76 | 77 | 10.875 | 77 | 78 | 11.819 | 78 | 79 | 2.833 |
| 79 | 80 | 15.483 | 80 | 81 | 1.374 | 81 | 82 | 13.247 |
| 82 | 83 | 27.258 | 83 | 84 | 4.41 | 84 | 85 | 3.649 |
| 85 | 86 | 9.303 | 86 | 87 | 3.104 | 87 | 88 | 11.026 |
| 88 | 89 | 0.467 | 89 | 90 | 11.786 | 90 | 91 | 0.064 |
| 91 | 92 | 23.128 | 92 | 93 | 10.17 | 93 | 94 | 8.963 |
| 94 | 95 | 24.668 | 95 | 96 | 0.655 | 96 | 97 | 3.442 |
| 97 | 98 | 4.291 | 98 | 99 | 10.357 | 99 | 100 | 2.995 |
| 100 | 101 | 1.926 | 101 | 102 | 4.999 | 102 | 103 | 0.787 |
| 103 | 104 | 1.961 | 104 | 105 | 9.903 | 105 | 106 | 1.189 |
| 106 | 107 | 11.023 | 107 | 108 | 11.559 | 108 | 109 | 12.96 |
| 109 | 110 | 11.692 | 110 | 111 | 6.439 | 111 | 112 | 4.893 |
| 112 | 113 | 12.555 | 113 | 114 | 9.421 | 114 | 115 | 18.712 |
| 115 | 116 | 10.368 | 116 | 117 | 12.926 | 117 | 118 | 12.504 |
| 118 | 119 | 6.738 | 119 | 120 | 0.146 | 120 | 121 | 9.87 |
| 121 | 122 | 9.793 | 122 | 123 | 9.604 | 123 | 124 | 12.377 |
| 124 | 125 | 12.321 | 125 | 126 | 0.368 | 126 | 127 | 12.791 |
| 127 | 128 | 0.352 | 128 | 129 | 0.357 | 129 | 130 | 12.355 |
| 130 | 131 | 15.294 | 131 | 132 | 20.978 | 132 | 133 | 1.325 |
| 133 | 134 | 15.379 | 134 | 135 | 5.838 | 135 | 136 | 7.994 |
| 136 | 137 | 3.25 | 137 | 138 | 3.518 | 138 | 139 | 3.721 |
| 139 | 1 | 1.588 | | | | | | |

** Lungimile segmentelor sunt determinate în planul de proiecție Stereo 70 și sunt rotunjite la 1 milimetru.

*** Distanța dintre puncte este formată din segmente cumulate ce sunt mai mici decât valoarea 1 milimetru.

Certific că prezentul extras corespunde cu pozițiile în vigoare din cartea funciară originală, păstrată de acest birou.

Prezentul extras de carte funciară este valabil la autentificarea de către notarul public a actelor juridice prin care se sting drepturile reale precum și pentru dezbaterea succesiunilor, iar informațiile prezentate sunt susceptibile de orice modificare, în condițiile legii.

S-a achitat tariful de 0 RON, -, pentru serviciul de publicitate imobiliară cu codul nr. 211.

Data soluționării,
05-08-2019


Data eliberării,
/ /

Asistent Registrator,
DOINA IVAN

(parafa și semnătura)

Referent,

(parafa și semnătura)



**EXTRAS DE CARTE FUNCİARĂ
PENTRU INFORMARE**

Carte Funciară Nr. 106408 Fagaras

A. Partea I. Descrierea imobilului

TEREN Intravilan

Adresa: Loc. Fagaras, Jud. Brasov

| Nr. Crt | Nr. cadastral Nr. topografic | Suprafața* (mp) | Observații / Referințe |
|---------|------------------------------|-----------------|--|
| A1 | 106408 | 2.268 | Teren neimprejmuit; Strada Mircea Eliade tronson II |

B. Partea II. Proprietari și acte

| Înscrieri privitoare la dreptul de proprietate și alte drepturi reale | Referințe |
|--|-----------|
| 13586 / 05/07/2019 | |
| Act Administrativ nr. 166, din 26/06/2019 emis de CL FAGARAS; Act Administrativ nr. 54999, din 08/07/2019 emis de UAT FAGARAS; Act Administrativ nr. 54889, din 05/07/2019 emis de UAT FAGARAS si documentație cadastrala avizata de Serviciul Cadastru; | |
| B2 | A1 |
| Intabulare, drept de PROPRIETATE, dobandit prin Lege, cota actuala 1/1 | |
| 1) MUNICIPIUL FĂGĂRAȘ , CIF:4384419, DOMENIU PUBLIC | |

C. Partea III. SARCINI .

| Inscrieri privind dezmembrămintele dreptului de proprietate, drepturi reale de garanție și sarcini | Referințe |
|--|-----------|
| NU SUNT | |



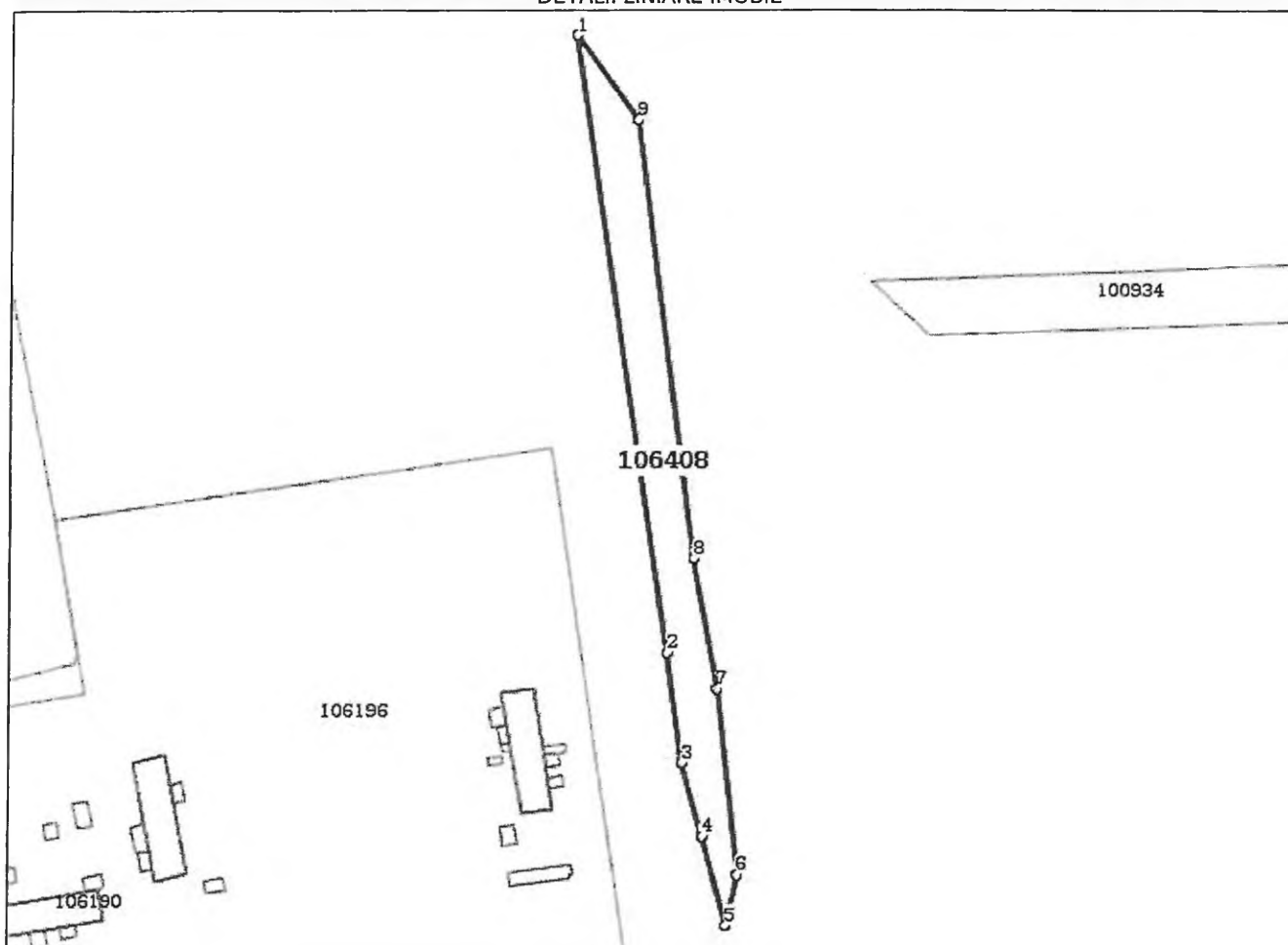
Anexa Nr. 1 La Partea I

Teren

| Nr cadastral | Suprafața (mp)* | Observații / Referințe |
|--------------|-----------------|---------------------------------|
| 106408 | 2.268 | Strada Mircea Eliade tronson II |

* Suprafața este determinată în planul de proiecție Stereo 70.

DETALII LINIARE IMOBIL



Date referitoare la teren

| Nr Crt | Categorie folosință | Intra vilan | Suprafața (mp) | Tarla | Parcelă | Nr. topo | Observații / Referințe |
|--------|---------------------|-------------|----------------|-------|---------|----------|------------------------|
| 1 | drum | DA | 2.268 | - | - | - | Carosabil |

Lungime Segmente

1) Valorile lungimilor segmentelor sunt obținute din proiecție în plan.

| Punct început | Punct sfârșit | Lungime segment (m) |
|---------------|---------------|---------------------|
| 1 | 2 | 158.773 |
| 2 | 3 | 28.168 |
| 3 | 4 | 19.401 |
| 4 | 5 | 23.453 |
| 5 | 6 | 13.141 |
| 6 | 7 | 47.341 |



| Punct început | Punct sfârșit | Lungime segment (m (m)) |
|---------------|---------------|----------------------------|
| 7 | 8 | 33.859 |
| 8 | 9 | 112.321 |
| 9 | 1 | 26.729 |

** Lungimile segmentelor sunt determinate în planul de proiecție Stereo 70 și sunt rotunjite la 1 milimetru.
 *** Distanța dintre puncte este formată din segmente cumulate ce sunt mai mici decât valoarea 1 milimetru.

Certific că prezentul extras corespunde cu pozițiile in vigoare din cartea funciară originală, păstrată de acest birou.

Prezentul extras de carte funciară este valabil la autentificarea de către notarul public a actelor juridice prin care se sting drepturile reale precum și pentru dezbaterea succesiunilor, iar informațiile prezentate sunt susceptibile de orice modificare, în condițiile legii.

S-a achitat tariful de 0 RON, -, pentru serviciul de publicitate imobiliară cu codul nr. 211.

Data soluționării,

23-07-2019

Data eliberării,

__/__/__

Asistent Registrator,


DANIELA CIMPOIES

(parafa și semnătura)

Referent,

(parafa și semnătura)





**EXTRAS DE CARTE FUNCİARĂ
PENTRU INFORMARE**

Carte Funciară Nr. 106407 Fagaras

16

| | |
|------------|-------|
| Nr. cerere | 13587 |
| Ziua | 05 |
| Luna | 07 |
| Anul | 2019 |



A. Partea I. Descrierea imobilului

TEREN Intravilan

Adresa: Loc. Fagaras, Jud. Brasov

| Nr. Crt | Nr. cadastral Nr. topografic | Suprafața* (mp) | Observații / Referințe |
|---------|------------------------------|-----------------|---|
| A1 | 106407 | 836 | Teren neimprejmuit; Strada Mircea Eliade tronson III |

B. Partea II. Proprietari și acte

| Înscrieri privitoare la dreptul de proprietate și alte drepturi reale | Referințe |
|---|-----------|
| 13587 / 05/07/2019 | |
| Act Administrativ nr. 167, din 26/06/2019 emis de CL FAGARAS; Act Administrativ nr. 54999, din 08/07/2019 emis de UAT FAGARAS; Act Administrativ nr. 54890, din 05/07/2019 emis de UAT FAGARAS; | |
| B2 1/1 | A1 |
| 1) MUNICIPIUL FĂGĂRAȘ , CIF:4384419, DOMENIU PUBLIC | |

C. Partea III. SARCINI .

| Inscrieri privind dezmembrămintele dreptului de proprietate, drepturi reale de garanție și sarcini | Referințe |
|--|-----------|
| NU SUNT | |



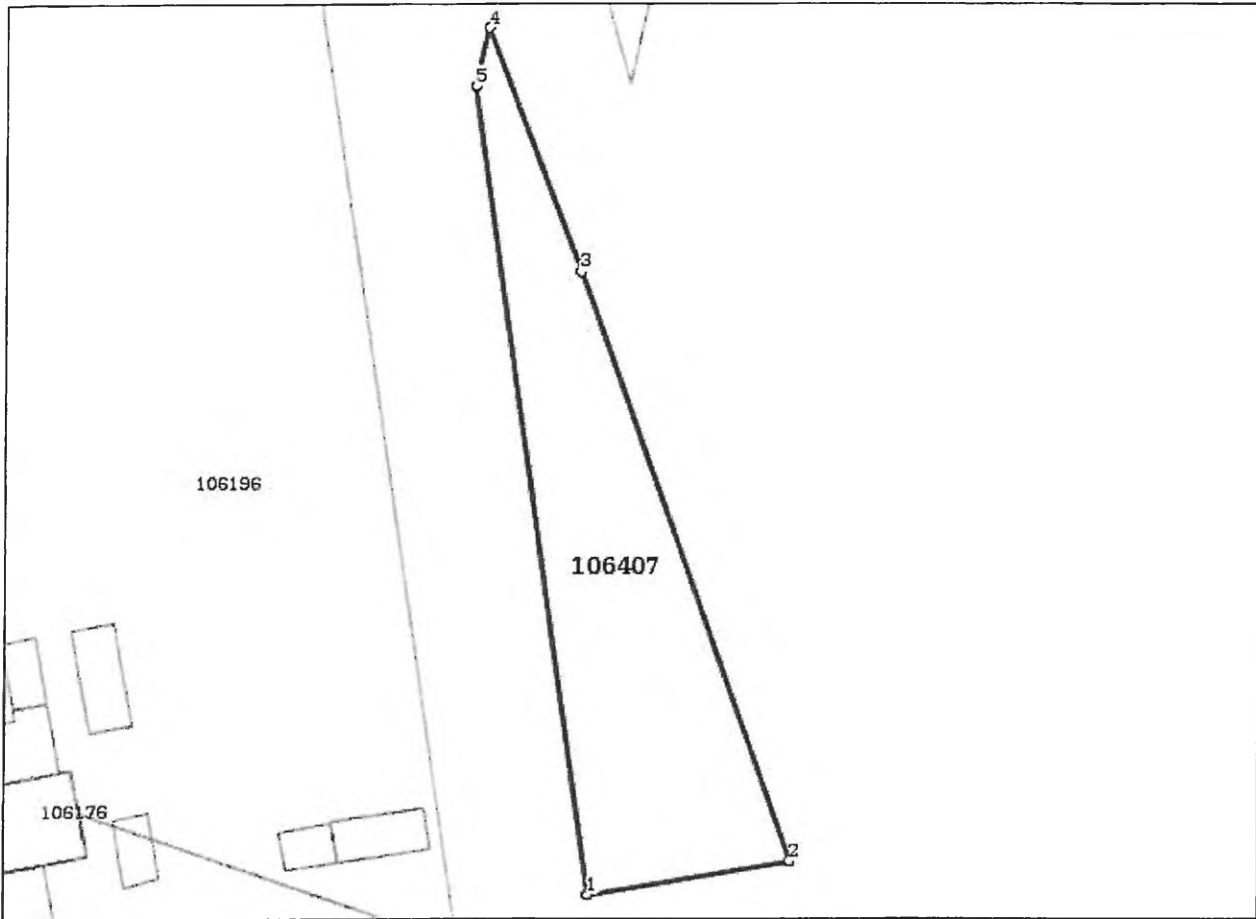
Anexa Nr. 1 La Partea I

Teren

| | | |
|--------------|-----------------|----------------------------------|
| Nr cadastral | Suprafața (mp)* | Observații / Referințe |
| 106407 | 836 | Strada Mircea Eliade tronson III |

* Suprafața este determinată în planul de proiecție Stereo 70.

DETALII LINIARE IMOBIL



Date referitoare la teren

| Nr Crt | Categorie folosință | Intra vilan | Suprafața (mp) | Tarla | Parcelă | Nr. topo | Observații / Referințe |
|--------|---------------------|-------------|----------------|-------|---------|----------|------------------------|
| 1 | drum | DA | 836 | - | - | - | Carosabil |

Lungime Segmente

1) Valorile lungimilor segmentelor sunt obținute din proiecție în plan.

| Punct început | Punct sfârșit | Lungime segment (m) |
|---------------|---------------|---------------------|
| 1 | 2 | 18.977 |
| 2 | 3 | 57.193 |
| 3 | 4 | 23.764 |
| 4 | 5 | 5.485 |
| 5 | 1 | 74.424 |

** Lungimile segmentelor sunt determinate în planul de proiecție Stereo 70 și sunt rotunjite la 1 milimetru.

*** Distanța dintre puncte este formată din segmente cumulate ce sunt mai mici decât valoarea 1 milimetru.



Certific că prezentul extras corespunde cu pozițiile in vigoare din cartea funciară originală, păstrată de acest birou.

Prezentul extras de carte funciară este valabil la autentificarea de către notarul public a actelor juridice prin care se sting drepturile reale precum și pentru dezbateră succesiunilor, iar informațiile prezentate sunt susceptibile de orice modificare, in condițiile legii.

S-a achitat tariful de 0 RON, -, pentru serviciul de publicitate imobiliară cu codul nr. 211.

Data soluționării,
05-08-2019

Data eliberării,
//___


Asistent Registrator,
DOINA IVAN

(parafa și semnătura)

Referent,

(parafa și semnătura)





(17)

| | |
|------------|--------------|
| Nr. cerere | 12835 |
| Ziua | 25 |
| Luna | 06 |
| Anul | 2019 |



100070938035

**EXTRAS DE CARTE FUNCİARĂ
 PENTRU INFORMARE**

Carte Funciară Nr. 106380 Fagaras

A. Partea I. Descrierea imobilului

TEREN Intravilan

Adresa: Loc. Fagaras, Jud. Brasov

| Nr. Crt | Nr. cadastral Nr. topografic | Suprafața* (mp) | Observații / Referințe |
|---------|------------------------------|-----------------|--|
| A1 | 106380 | 2.554 | Teren imprejmuit; Strada Miron Costin |

B. Partea II. Proprietari și acte

| Înscrieri privitoare la dreptul de proprietate și alte drepturi reale | Referințe |
|--|-----------|
| 12835 / 25/06/2019 | |
| Act Administrativ nr. 137, din 30/05/2019 emis de CL FAGARAS-documentație cadastrală întocmită de persoană fizică autorizată, avizată de serviciul cadastru; Act Administrativ nr. 52921, din 20/06/2019 emis de UAT FAGARAS; Act Administrativ nr. 53085, din 21/06/2019 emis de UAT FAGARAS; | |
| B2 1/1 | A1 |
| 1) MUNICIPIUL FĂGĂRAȘ , CIF:4384419, DOMENIUL PUBLIC | |

C. Partea III. SARCINI .

| Inscrieri privind dezmembrămintele dreptului de proprietate, drepturi reale de garanție și sarcini | Referințe |
|--|-----------|
| NU SUNT | |

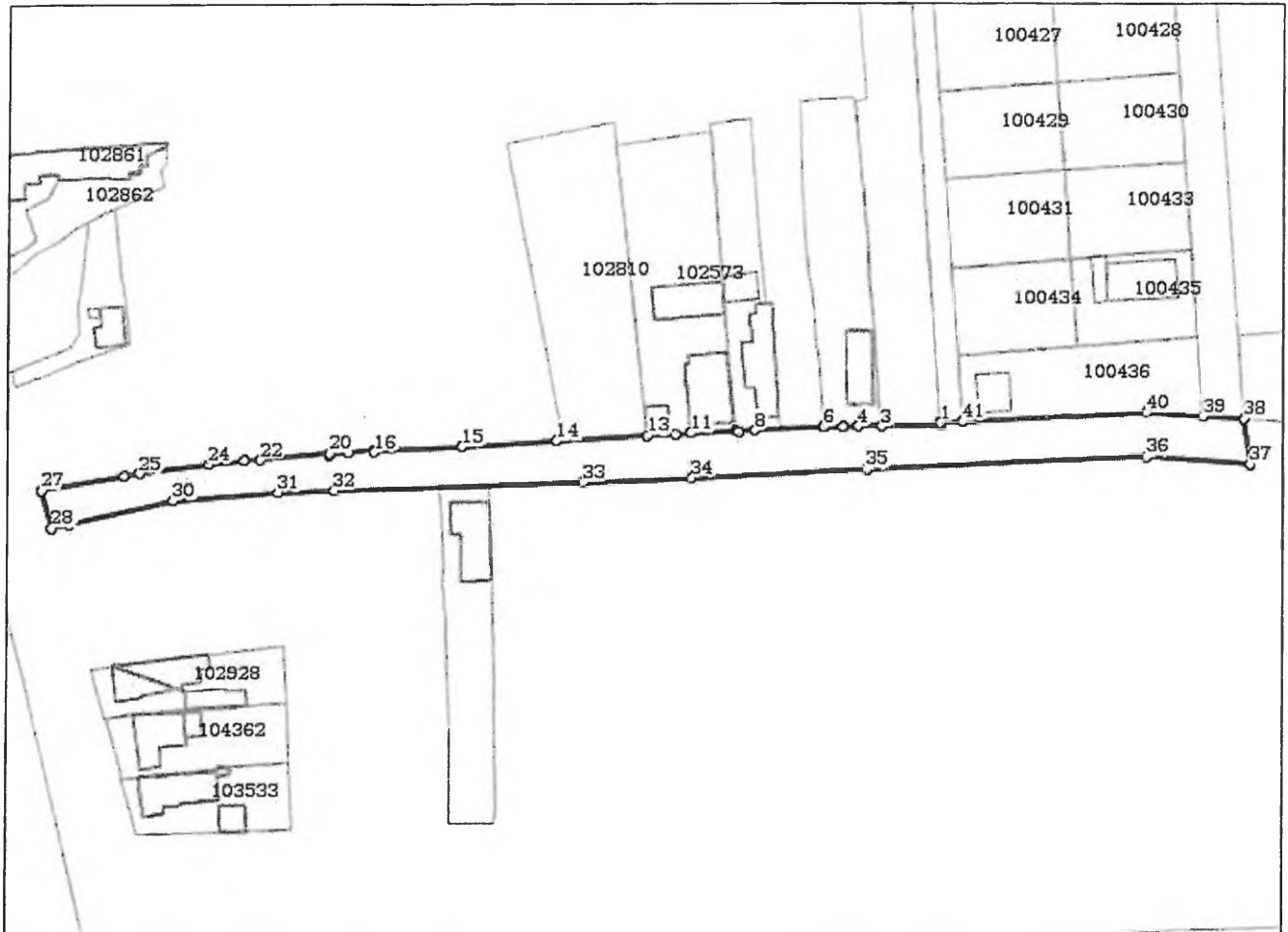


Anexa Nr. 1 La Partea I**Teren**

| Nr cadastral | Suprafața (mp)* | Observații / Referințe |
|--------------|-----------------|------------------------|
| 106380 | 2.554 | Strada Miron Costin |

* Suprafața este determinată în planul de proiecție Stereo 70.

DETALII LINIARE IMOBIL

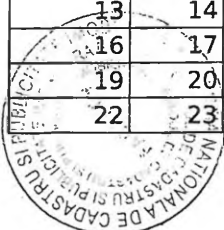
**Date referitoare la teren**

| Nr Crt | Categorie folosință | Intra vilan | Suprafața (mp) | Tarla | Parcelă | Nr. topo | Observații / Referințe |
|--------|---------------------|-------------|----------------|-------|---------|----------|------------------------|
| 1 | drum | DA | 2.554 | - | - | - | Carosabil, trotuare. |

Lungime Segmente

1) Valorile lungimilor segmentelor sunt obținute din proiecție în plan.

| Punct început | Punct sfârșit | Lungime segment | Punct început | Punct sfârșit | Lungime segment | Punct început | Punct sfârșit | Lungime segment |
|---------------|---------------|-----------------|---------------|---------------|-----------------|---------------|---------------|-----------------|
| 1 | 2 | 0.591 | 2 | 3 | 13.709 | 3 | 4 | 5.608 |
| 4 | 5 | 3.415 | 5 | 6 | 4.475 | 6 | 7 | 0.072 |
| 7 | 8 | 15.847 | 8 | 9 | 3.795 | 9 | 10 | 0.686 |
| 10 | 11 | 10.167 | 11 | 12 | 3.504 | 12 | 13 | 6.415 |
| 13 | 14 | 20.46 | 14 | 15 | 21.681 | 15 | 16 | 20.299 |
| 16 | 17 | 0.51 | 17 | 18 | 5.981 | 18 | 19 | 0.223 |
| 19 | 20 | 4.223 | 20 | 21 | 0.326 | 21 | 22 | 15.987 |
| 22 | 23 | 3.499 | 23 | 24 | 8.314 | 24 | 25 | 16.068 |



| Punct început | Punct sfârșit | Lungime segment |
|---------------|---------------|-----------------|
| 25 | 26 | 3.478 |
| 28 | 29 | 3.975 |
| 31 | 32 | 12.845 |
| 34 | 35 | 40.37 |
| 37 | 38 | 10.438 |
| 40 | 41 | 42.203 |

| Punct început | Punct sfârșit | Lungime segment |
|---------------|---------------|-----------------|
| 26 | 27 | 18.815 |
| 29 | 30 | 24.014 |
| 32 | 33 | 56.957 |
| 35 | 36 | 64.406 |
| 38 | 39 | 9.487 |
| 41 | 1 | 4.999 |

| Punct început | Punct sfârșit | Lungime segment |
|---------------|---------------|-----------------|
| 27 | 28 | 8.963 |
| 30 | 31 | 24.161 |
| 33 | 34 | 24.835 |
| 36 | 37 | 23.756 |
| 39 | 40 | 12.93 |

** Lungimile segmentelor sunt determinate în planul de proiecție Stereo 70 și sunt rotunjite la 1 milimetru.

*** Distanța dintre puncte este formată din segmente cumulate ce sunt mai mici decât valoarea 1 milimetru.

Certific că prezentul extras corespunde cu pozițiile în vigoare din cartea funciară originală, păstrată de acest birou.

Prezentul extras de carte funciară este valabil la autentificarea de către notarul public a actelor juridice prin care se sting drepturile reale precum și pentru dezbateră succesiunilor, iar informațiile prezentate sunt susceptibile de orice modificare, în condițiile legii.

S-a achitat tariful de 0 RON, -, pentru serviciul de publicitate imobiliară cu codul nr. 211.

Data soluționării,
15-07-2019

Data eliberării,

____/____/____


Asistent Registrator,
ADRIANA COJOCARIU

(parafa și semnătura)

Referent,

(parafa și semnătura)







Oficiul de Cadastru și Publicitate Imobiliară BRASOV
Biroul de Cadastru și Publicitate Imobiliară Fagaras

201

| | |
|------------|-------|
| Nr. cerere | 22296 |
| Ziua | 22 |
| Luna | 10 |
| Anul | 2018 |



Cod verificare
100063528415

EXTRAS DE CARTE FUNCİARĂ PENTRU INFORMARE

Carte Funciară Nr. 105662 Fagaras

A. Partea I. Descrierea imobilului

TEREN Intravilan

Adresa: Loc. Fagaras, Jud. Brasov

| Nr. Crt | Nr. cadastral / Nr. topografic | Suprafața* (mp) | Observații / Referințe |
|---------|--------------------------------|-----------------|---|
| A1 | 105662 | 24.519 | Teren neimprijmuit; Soseaua Combinatului - tronson 1 |

B. Partea II. Proprietari și acte

| Înscrieri privitoare la dreptul de proprietate și alte drepturi reale | Referințe |
|--|-----------|
| 13719 / 31/07/2017 Act Administrativ nr. 133, din 29/06/2017 emis de CL FAGARAS (documentație cadastrală); Act Administrativ nr. 21075, din 19/07/2017 emis de Mun. FAGARAS; Act Administrativ nr. 21417, din 27/07/2017 emis de Mun. Fagaras; | |
| B2 1/1 Intabulare, drept de PROPRIETATE, dobandit prin Lege, cota actuala | A1 / B.4 |
| 1) MUNICIPIUL FĂGĂRAȘ , CIF:4384419, DOMENIUL PUBLIC OBSERVATII: Cerere nr.22296/2018 c.f. | |

C. Partea III. SARCINI .

| Inscrieri privind dezmembrămintele dreptului de proprietate, drepturi reale de garanție și sarcini | Referințe |
|--|-----------|
| NU SUNT | |



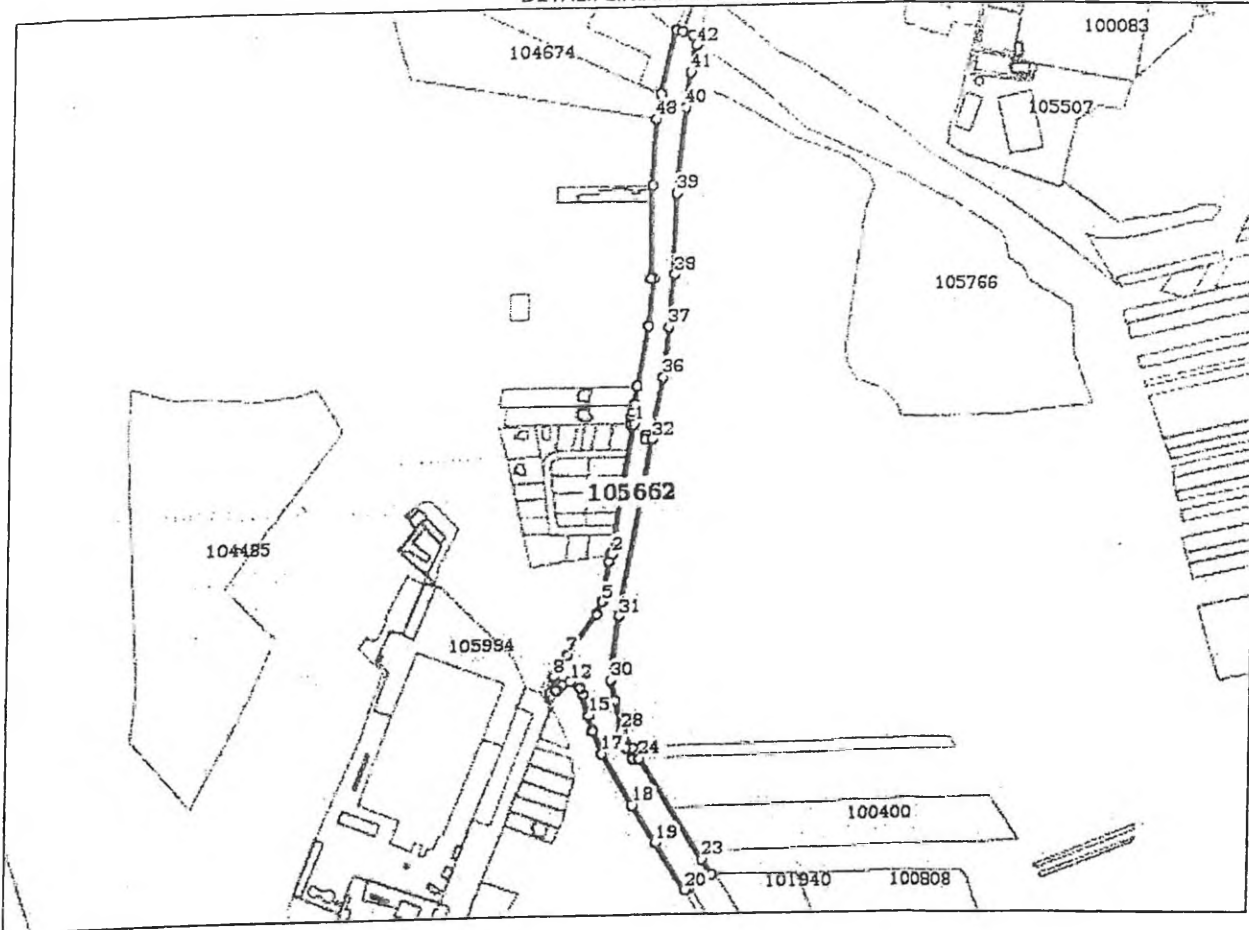
Anexa Nr. I La Partea I

Teren

| Nr cadastral | Suprafața (mp)* | Observații / Referințe |
|--------------|-----------------|----------------------------------|
| 105662 | 24.519 | Soseaua Combinatului - tronson 1 |

* Suprafața este determinată în planul de proiecție Stereo 70.

DETALII LINIARE IMOBIL



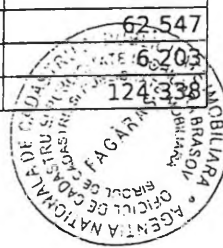
Date referitoare la teren

| Nr Crt | Categorie folosință | Intra vilan | Suprafața (mp) | Tarla | Parcelă | Nr. topo | Observații / Referințe |
|--------|---------------------|-------------|----------------|-------|---------|----------|------------------------|
| 1 | drum | DA | 24.519 | - | - | - | |

Lungime Segmente

1) Valorile lungimilor segmentelor sunt obținute din proiecție în plan.

| Punct început | Punct sfârșit | Lungime segment | Punct început | Punct sfârșit | Lungime segment | Punct început | Punct sfârșit | Lungime segment |
|---------------|---------------|-----------------|---------------|---------------|-----------------|---------------|---------------|-----------------|
| 1 | 2 | 137.234 | 2 | 3 | 2.044 | 3 | 4 | 7.675 |
| 4 | 5 | 42.046 | 5 | 6 | 14.119 | 6 | 7 | 52.458 |
| 7 | 8 | 26.546 | 8 | 9 | 14.901 | 9 | 10 | 1.1 |
| 10 | 11 | 6.826 | 11 | 12 | 9.061 | 12 | 13 | 12.828 |
| 13 | 14 | 7.256 | 14 | 15 | 22.558 | 15 | 16 | 16.959 |
| 16 | 17 | 25.953 | 17 | 18 | 62.547 | 18 | 19 | 46.474 |
| 19 | 20 | 58.617 | 20 | 21 | 6.203 | 21 | 22 | 26.385 |
| 22 | 23 | 19.399 | 23 | 24 | 124.338 | 24 | 25 | 6.087 |



| Punct început | Punct sfârșit | Lungime segment | Punct început | Punct sfârșit | Lungime segment | Punct început | Punct sfârșit | Lungime segment |
|---------------|---------------|-----------------|---------------|---------------|-----------------|---------------|---------------|-----------------|
| 25 | 26 | 13.435 | 26 | 27 | 6.357 | 27 | 28 | 22.46 |
| 28 | 29 | 31.297 | 29 | 30 | 22.092 | 30 | 31 | 67.31 |
| 31 | 32 | 187.496 | 32 | 33 | 7.28 | 33 | 34 | 4.593 |
| 34 | 35 | 7.256 | 35 | 36 | 60.782 | 36 | 37 | 52.181 |
| 37 | 38 | 54.744 | 38 | 39 | 83.542 | 39 | 40 | 89.493 |
| 40 | 41 | 36.31 | 41 | 42 | 28.85 | 42 | 43 | 10.14 |
| 43 | 44 | 11.646 | 44 | 45 | 7.292 | 45 | 46 | 67.735 |
| 46 | 47 | 0.299 | 47 | 48 | 26.08 | 48 | 49 | 68.523 |
| 49 | 50 | 96.099 | 50 | 51 | 2.603 | 51 | 52 | 49.364 |
| 52 | 53 | 63.639 | 53 | 54 | 18.388 | 54 | 55 | 0.655 |
| 55 | 56 | 7.753 | 56 | 57 | 5.567 | 57 | 58 | 7.521 |
| 58 | 59 | 1.702 | 59 | 1 | 1.98 | | | |

** Lungimile segmentelor sunt determinate în planul de proiecție Stereo 70 și sunt rotunjite la 1 milimetru.

*** Distanța dintre puncte este formată din segmente cumulate ce sunt mai mici decât valoarea 1 milimetru.

Certific că prezentul extras corespunde cu pozițiile in vigoare din cartea funciară originală, păstrată de acest birou.

Prezentul extras de carte funciară este valabil la autentificarea de către notarul public a actelor juridice prin care se sting drepturile reale precum și pentru dezbateră succesiunilor, iar informațiile prezentate sunt susceptibile de orice modificare, in condițiile legii.

S-a achitat tariful de 60 RON, -Ordin de plata cont OCPI nr. 3366/22-10-2018 în sumă de 60, pentru serviciul de publicitate imobiliară cu codul nr. 242, 251P.

Data soluționării,
23-10-2018

Data eliberării,
/ /

Asistent Registrator,
DOMA VAN

(parafă și semnătura)

OFICIUL DE CADASTRU
MUNICIPIUL FAGARAS

Nume și prenume: FOGCROS DIONISIE
FUNCTIA REFERENT

Referent,

ELIBERAT
LA DATA DE 29 OCT 2018

(parafă și semnătura)

SEMNATURA:






Oficiul de Cadastru și Publicitate Imobiliară BRASOV
Biroul de Cadastru și Publicitate Imobiliară Fagaras

EXTRAS DE CARTE FUNCİARĂ PENTRU INFORMARE

Carte Funciară Nr. 105661 Fagaras

| | |
|------------|-------|
| Nr. cerere | 22294 |
| Ziua | 22 |
| Luna | 10 |
| Anul | 2018 |



Cod verificare
100063528499

A. Partea I. Descrierea imobilului

TEREN Intravilan

Adresa: Loc. Fagaras, Jud. Brasov

| Nr. Crt | Nr. cadastral Nr. topografic | Suprafața* (mp) | Observații / Referințe |
|---------|------------------------------|-----------------|--|
| A1 | 105661 | 10.270 | Teren neimprejmuț; Soseaua Combinatului tronson 2 |

B. Partea II. Proprietari și acte

| Înscrieri privitoare la dreptul de proprietate și alte drepturi reale | Referințe |
|---|-----------|
| 13714 / 31/07/2017 | |
| Act Administrativ nr. 133, din 29/06/2017 emis de C.L. FAGARAS; Act Administrativ nr. 21417, din 27/07/2017 emis de Mun. Fagaras; Act Administrativ nr. 21075, din 19/07/2017 emis de MUN. FAGARAS; | |
| B2 | A1 |
| Intabulare, drept de PROPRIETATE, dobandit prin Lege, cota actuala 1/1 | |
| 1) MUNICIPIUL FĂGĂRAȘ, CIF:4384419, DOMENIU PUBLIC | |
| OBSERVATII: cerere nr. 22294/22.10.2018 | |

C. Partea III. SARCINI .

| Inscrieri privind dezmembrămintele dreptului de proprietate, drepturi reale de garanție și sarcini | Referințe |
|--|-----------|
| NU SUNT | |



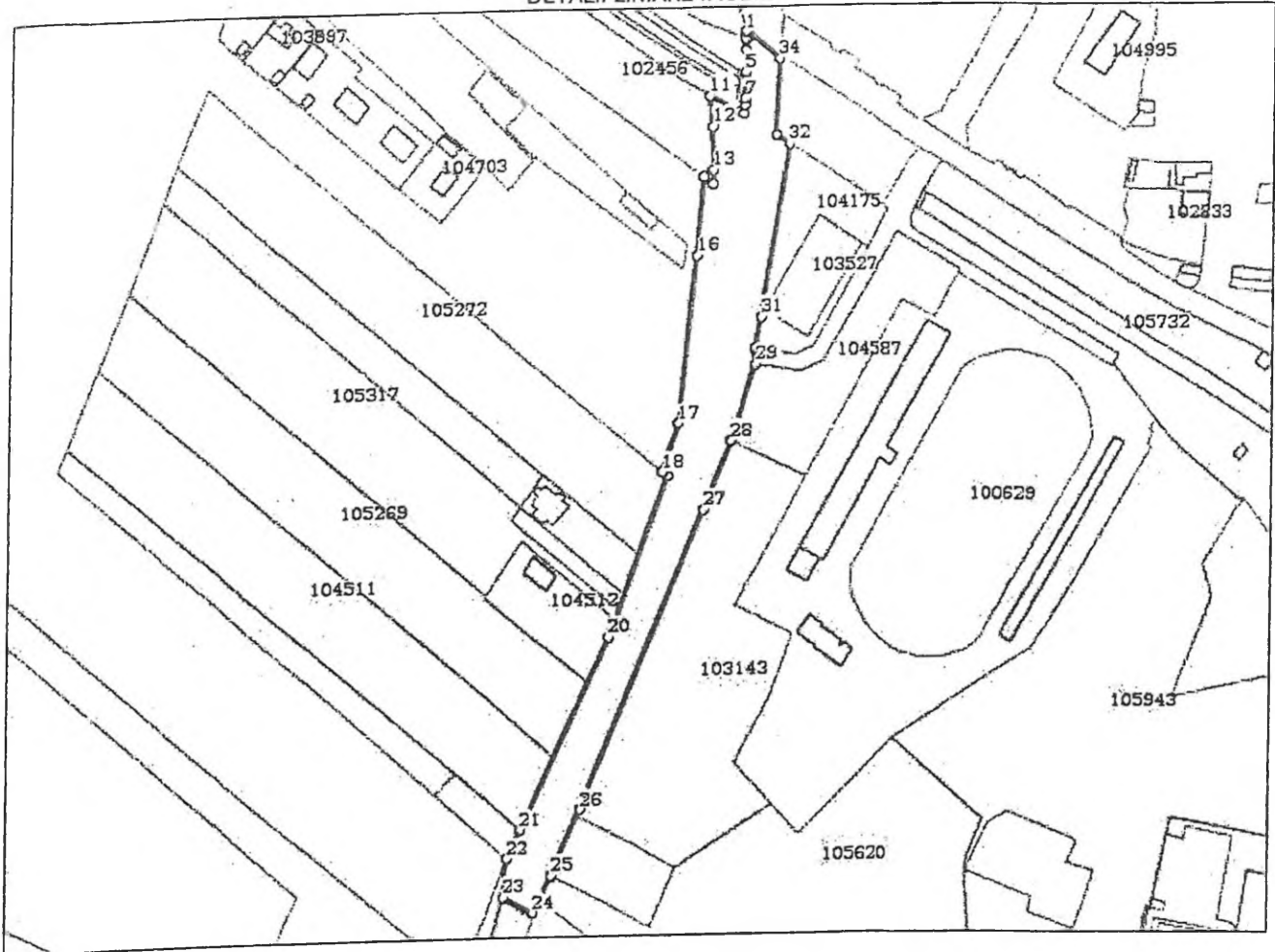
Anexa Nr. 1 La Partea I

Teren

| Nr cadastral | Suprafața (mp)* | Observații / Referințe |
|--------------|-----------------|--------------------------------|
| 105661 | 10.270 | Soseaua Combinatului tronson 2 |

* Suprafața este determinată în planul de proiecție Stereo 70.

DETALII LINIARE IMOBIL



Date referitoare la teren

| Nr Crt | Categorie folosință | Intra vilan | Suprafața (mp) | Tarla | Parcelă | Nr. topo | Observații / Referințe |
|--------|---------------------|-------------|----------------|-------|---------|----------|------------------------|
| 1 | drum | DA | 10.270 | - | - | - | |

Lungime Segmente

1) Valorile lungimilor segmentelor sunt obținute din proiecție în plan.

| Punct început | Punct sfârșit | Lungime segment (m) |
|---------------|---------------|---------------------|
| 1 | 2 | 3.19 |
| 3 | 4 | 5.256 |
| 5 | 6 | 1.421 |
| 7 | 8 | 2.731 |
| 9 | 10 | 2.054 |
| 11 | 12 | 13.933 |

| Punct început | Punct sfârșit | Lungime segment (m) |
|---------------|---------------|---------------------|
| 2 | 3 | 0.492 |
| 4 | 5 | 10.095 |
| 6 | 7 | 10.937 |
| 8 | 9 | 4.226 |
| 10 | 11 | 15.768 |
| 12 | 13 | 20.292 |



| Punct început | Punct sfârșit | Lungime segment (- (m) |
|---------------|---------------|------------------------|
| 13 | 14 | 6.445 |
| 15 | 16 | 36.374 |
| 17 | 18 | 24.077 |
| 19 | 20 | 79.016 |
| 21 | 22 | 14.784 |
| 23 | 24 | 15.945 |
| 25 | 26 | 33.133 |
| 27 | 28 | 34.312 |
| 29 | 30 | 7.687 |
| 31 | 32 | 80.637 |
| 33 | 34 | 35.296 |

| Punct început | Punct sfârșit | Lungime segment (- (m) |
|---------------|---------------|------------------------|
| 14 | 15 | 5.428 |
| 16 | 17 | 77.677 |
| 18 | 19 | 3.07 |
| 20 | 21 | 97.68 |
| 22 | 23 | 17.795 |
| 24 | 25 | 18.99 |
| 26 | 27 | 149.463 |
| 28 | 29 | 37.011 |
| 30 | 31 | 14.629 |
| 32 | 33 | 7.762 |
| 34 | 1 | 20.58 |

** Lungimile segmentelor sunt determinate în planul de proiecție Stereo 70 și sunt rotunjite la 1 milimetru.

*** Distanța dintre puncte este formată din segmente cumulate ce sunt mai mici decât valoarea 1 milimetru.

Certific că prezentul extras corespunde cu pozițiile in vigoare din cartea funciară originală, păstrată de acest birou.

Prezentul extras de carte funciară este valabil la autentificarea de către notarul public a actelor juridice prin care se sting drepturile reale precum și pentru dezbaterea succesiunilor, iar informațiile prezentate sunt susceptibile de orice modificare, in condițiile legii.

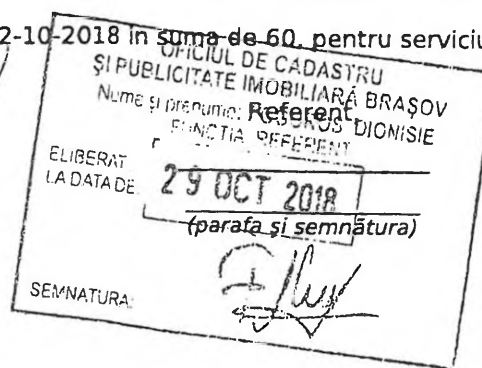
S-a achitat tariful de 60 RON, -Ordin de plata cont OCPI nr.3366/22-10-2018 in suma de 60, pentru serviciul de publicitate imobiliara cu codul nr. 242, 251P.

Data soluționării,
23-10-2018

Data eliberării,
/ /

Asistent Registrator,
DANIELA CIMPOIES

(parafa și semnătura)







Oficiul de Cadastru și Publicitate Imobiliară BRASOV
Biroul de Cadastru și Publicitate Imobiliară Fagaras

EXTRAS DE CARTE FUNCİARĂ PENTRU INFORMARE

Carte Funciară Nr. 105702 Fagaras

| | |
|------------|-------|
| Nr. cerere | 22291 |
| Ziua | 22 |
| Luna | 10 |
| Anul | 2018 |



A. Partea I. Descrierea imobilului

TEREN Intravilan

Adresa: Loc. Fagaras, Jud. Brasov

| Nr. Crt | Nr. cadastral Nr. topografic | Suprafața* (mp) | Observații / Referințe |
|---------|------------------------------|-----------------|--------------------------------------|
| A1 | 105702 | 31.686 | Teren neimprejmuit; Soseaua Hurez |

B. Partea II. Proprietari și acte

| Înscrieri privitoare la dreptul de proprietate și alte drepturi reale | Referințe |
|--|-----------|
| 14119 / 04/08/2017 | |
| Act Administrativ nr. 133, din 29/06/2017 emis de Consiliul local Făgăraș (documentație cadastrală); Act Administrativ nr. 21417, din 27/07/2017 emis de UAT FAGARAS; Act Administrativ nr. 21075, din 19/07/2017 emis de UAT FAGARAS; | |
| B2 1/1 | A1 / B.4 |
| 1) MUNICIPIUL FĂGĂRAȘ , CIF:4384419, DOMENIUL PUBLIC | |
| OBSERVATII: cerere nr.22291/22.10.2018 c.f. | |

C. Partea III. SARCINI .

| Înscrieri privind dezmembrările dreptului de proprietate, drepturi reale de garanție și sarcini | Referințe |
|---|-----------|
| NU SUNT | |



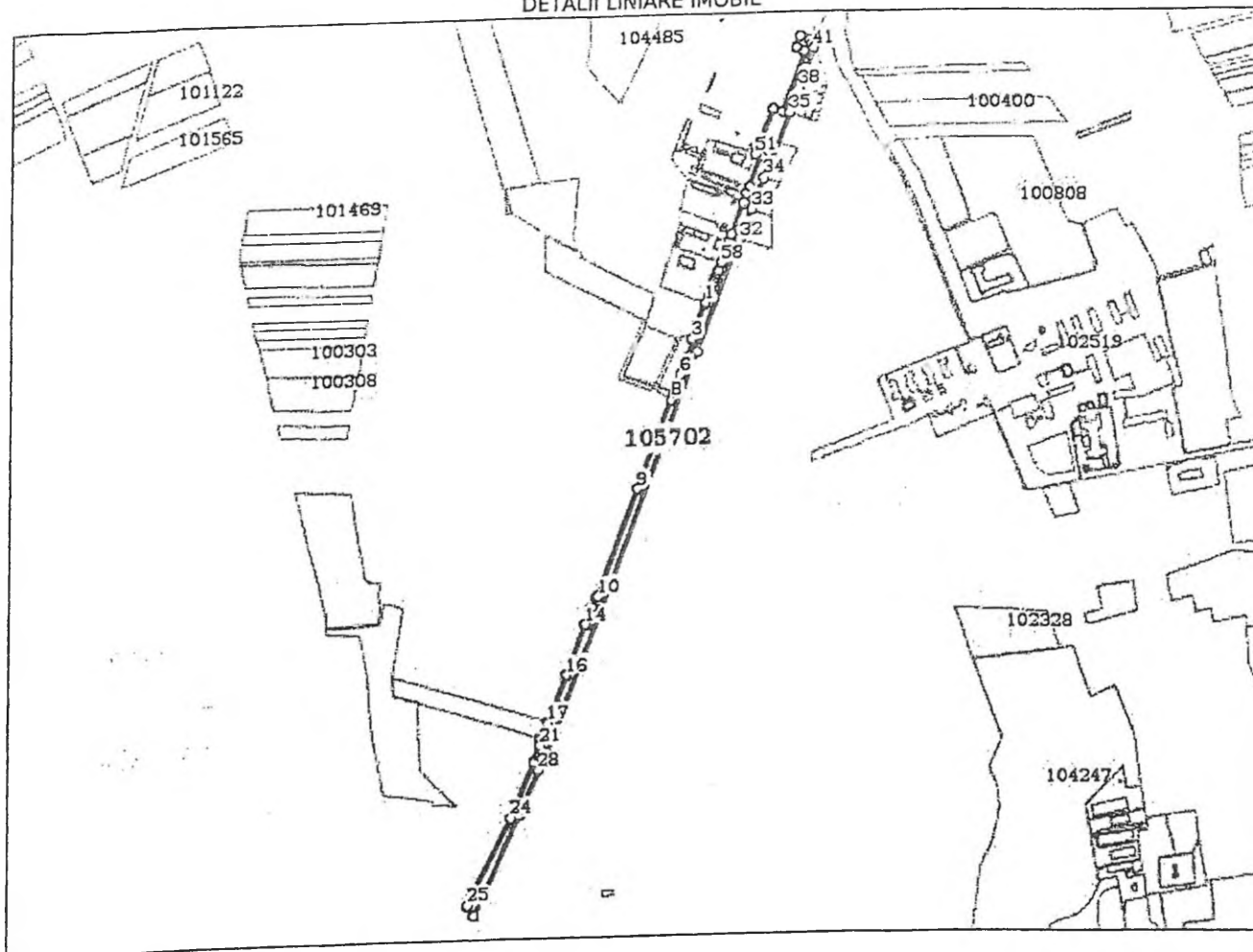
Anexa Nr. 1 La Partea I

Teren

| Nr cadastral | Suprafața (mp)* | Observații / Referințe |
|--------------|-----------------|------------------------|
| 105702 | 31.686 | Soseaua Hurez |

* Suprafața este determinată în planul de proiecție Stereo 70.

DETALII LINIARE IMOBIL



Date referitoare la teren

| Nr Crt | Categorie folosință | Intra vilan | Suprafața (mp) | Tarla | Parcelă | Nr. topo | Observații / Referințe |
|--------|---------------------|-------------|----------------|-------|---------|----------|------------------------|
| 1 | drum | DA | 31.686 | - | - | - | |

Lungime Segmente

1) Valorile lungimilor segmentelor sunt obținute din proiecție în plan.

| Punct început | Punct sfârșit | Lungime segment | Punct început | Punct sfârșit | Lungime segment | Punct început | Punct sfârșit | Lungime segment |
|---------------|---------------|-----------------|---------------|---------------|-----------------|---------------|---------------|-----------------|
| 1 | 2 | 3.24 | 2 | 3 | 71.081 | 3 | 4 | 5.429 |
| 4 | 5 | 33.069 | 5 | 6 | 37.981 | 6 | 7 | 36.527 |
| 7 | 8 | 14.351 | 8 | 9 | 183.509 | 9 | 10 | 220.585 |
| 10 | 11 | 2.334 | 11 | 12 | 21.344 | 12 | 13 | 5.591 |
| 13 | 14 | 30.403 | 14 | 15 | 2.511 | 15 | 16 | 104.481 |
| 16 | 17 | 96.675 | 17 | 18 | 2.95 | 18 | 19 | 32.6 |
| 19 | 20 | 2.929 | 20 | 21 | 15.386 | 21 | 22 | 1.273 |
| 22 | 23 | 34.423 | 23 | 24 | 114.759 | 24 | 25 | 186.232 |

| Punct început | Punct sfârșit | Lungime segment | Punct început | Punct sfârșit | Lungime segment | Punct început | Punct sfârșit | Lungime segment |
|---------------|---------------|-----------------|---------------|---------------|-----------------|---------------|---------------|-----------------|
| 25 | 26 | 23.181 | 26 | 27 | 209.641 | 27 | 28 | 94.167 |
| 28 | 29 | 73.031 | 29 | 30 | 256.123 | 30 | 31 | 529.448 |
| 31 | 32 | 229.494 | 32 | 33 | 59.795 | 33 | 34 | 64.656 |
| 34 | 35 | 133.788 | 35 | 36 | 16.831 | 36 | 37 | 16.745 |
| 37 | 38 | 17.15 | 38 | 39 | 17.712 | 39 | 40 | 20.055 |
| 40 | 41 | 43.574 | 41 | 42 | 8.112 | 42 | 43 | 8.554 |
| 43 | 44 | 20.128 | 44 | 45 | 21.285 | 45 | 46 | 2.253 |
| 46 | 47 | 15.561 | 47 | 48 | 4.112 | 48 | 49 | 121.604 |
| 49 | 50 | 18.351 | 50 | 51 | 92.783 | 51 | 52 | 11.378 |
| 52 | 53 | 62.091 | 53 | 54 | 13.351 | 54 | 55 | 19.451 |
| 55 | 56 | 63.333 | 56 | 57 | 16.128 | 57 | 58 | 42.2 |
| 58 | 59 | 14.639 | 59 | 60 | 6.296 | 60 | 61 | 8.066 |
| 61 | 62 | 8.605 | 62 | 63 | 14.615 | 63 | 64 | 16.589 |
| 64 | 65 | 12.612 | 65 | 1 | 1.304 | | | |

** Lungimile segmentelor sunt determinate în planul de proiecție Stereo 70 și sunt rotunjite la 1 milimetru.
 *** Distanța dintre puncte este formată din segmente cumulate ce sunt mai mici decât valoarea 1 milimetru.

Certific că prezentul extras corespunde cu pozițiile in vigoare din cartea funciară originală, păstrată de acest birou.

Prezentul extras de carte funciară este valabil la autentificarea de către notarul public a actelor juridice prin care se sting drepturile reale precum și pentru dezbaterea succesiunilor, iar informațiile prezentate sunt susceptibile de orice modificare, in condițiile legii.


S-a achitat tariful de 60 RON, -Ordin de plata cont OCPI nr.3366/22-10-2018 in suma de 60, pentru serviciul de publicitate imobiliara cu codul nr. 242, 251P.

Data soluționării,
23-10-2018

Data eliberării,
/ /

Asistent Registrator,
ADRIANA COJOCARIU

(parafă și semnătură)





Oficiul de Cadastru și Publicitate Imobiliară BRASOV
Biroul de Cadastru și Publicitate Imobiliară Fagaras

23

| | |
|------------|-------|
| Nr. cerere | 22290 |
| Ziua | 22 |
| Luna | 10 |
| Anul | 2018 |

Cod verificare



100063529040

EXTRAS DE CARTE FUNCİARĂ PENTRU INFORMARE

Carte Funciară Nr. 105959 Fagaras

A. Partea I. Descrierea imobilului

TEREN Intravilan

Adresa: Loc. Fagaras, Jud. Brasov

| Nr. Crt | Nr. cadastral Nr. topografic | Suprafața* (mp) | Observații / Referințe |
|---------|------------------------------|-----------------|---|
| A1 | 105959 | 2.130 | Teren neimprejmuit; Strada Ana Ipatescu. |

B. Partea II. Proprietari și acte

| Înscrieri privitoare la dreptul de proprietate și alte drepturi reale | Referințe |
|--|-----------|
| 4610 / 21/02/2018 | |
| Act Administrativ nr. 62, din 16/02/2018 emis de Consiliul local Făgăraș și documentație cadastrală întocmită de persoană fizică autorizată; Act Administrativ nr. 6630, din 21/02/2018 emis de Municipiul Făgăraș; Act Administrativ nr. 6739, din 21/02/2018 emis de Municipiul Făgăraș; | |
| B2 | A1 / B.4 |
| 1/1 | |
| 1) MUNICIPIUL FĂGĂRAȘ , CIF:4384419, DOMENIUL PUBLIC | |
| OBSERVATII: Cerere nr.22290/2018 c.f. | |

C. Partea III. SARCINI .

| Înscrieri privind dezmembrămintele dreptului de proprietate, drepturi reale de garanție și sarcini | Referințe |
|--|-----------|
| NU SUNT | |



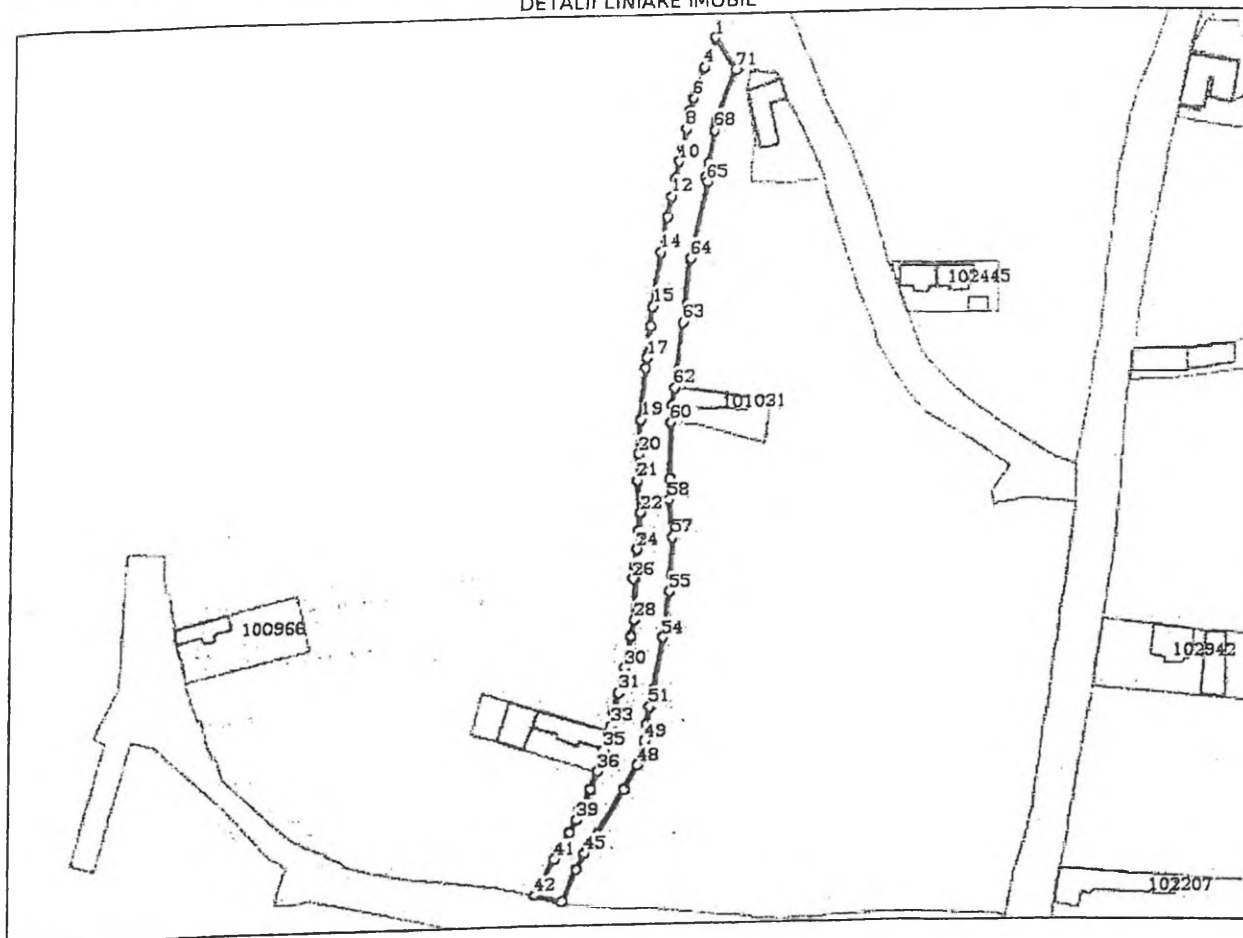
Carte Funciară Nr. 105959 Comuna/Oraș/Municipiu: Fagaras
 Anexa Nr. 1 La Partea I

Teren

| Nr cadastral | Suprafața (mp)* | Observații / Referințe |
|--------------|-----------------|------------------------|
| 105959 | 2.130 | Strada Ana Ipatescu. |

* Suprafața este determinată în planul de proiecție Stereo 70.

DETALII LINIARE IMOBIL



Date referitoare la teren

| Nr Crt | Categorie folosință | Intra vilan | Suprafața (mp) | Tarla | Parcelă | Nr. topo | Observații / Referințe |
|--------|---------------------|-------------|----------------|-------|---------|----------|----------------------------------|
| 1 | drum | DA | 2.130 | - | - | - | Carosabil, trotuare, zone verzi. |

Lungime Segmente

1) Valorile lungimilor segmentelor sunt obținute din proiecție în plan.

| Punct început | Punct sfârșit | Lungime segment | Punct început | Punct sfârșit | Lungime segment | Punct început | Punct sfârșit | Lungime segment |
|---------------|---------------|-----------------|---------------|---------------|-----------------|---------------|---------------|-----------------|
| 1 | 2 | 5.667 | 2 | 3 | 0.328 | 3 | 4 | 2.953 |
| 4 | 5 | 0.421 | 5 | 6 | 8.79 | 6 | 7 | 3.591 |
| 7 | 8 | 5.231 | 8 | 9 | 4.898 | 9 | 10 | 4.192 |
| 10 | 11 | 5.045 | 11 | 12 | 4.89 | 12 | 13 | 5.814 |
| 13 | 14 | 9.983 | 14 | 15 | 15.274 | 15 | 16 | 5.403 |
| 16 | 17 | 9.103 | 17 | 18 | 2.617 | 18 | 19 | 14.742 |
| 19 | 20 | 9.637 | 20 | 21 | 7.336 | 21 | 22 | 9.164 |
| 22 | 23 | 5.11 | 23 | 24 | 5.22 | 24 | 25 | 4.48 |



| Punct început | Punct sfârșit | Lungime segment | Punct început | Punct sfârșit | Lungime segment | Punct început | Punct sfârșit | Lungime segment |
|---------------|---------------|-----------------|---------------|---------------|-----------------|---------------|---------------|-----------------|
| 25 | 26 | 3.867 | 26 | 27 | 0.744 | 27 | 28 | 11.413 |
| 28 | 29 | 4.745 | 29 | 30 | 8.976 | 30 | 31 | 7.135 |
| 31 | 32 | 5.905 | 32 | 33 | 3.673 | 33 | 34 | 1.707 |
| 34 | 35 | 5.1 | 35 | 36 | 6.5 | 36 | 37 | 5.159 |
| 37 | 38 | 0.245 | 38 | 39 | 9.403 | 39 | 40 | 3.835 |
| 40 | 41 | 8.615 | 41 | 42 | 11.268 | 42 | 43 | 7.96 |
| 43 | 44 | 9.83 | 44 | 45 | 4.957 | 45 | 46 | 6.218 |
| 46 | 47 | 14.327 | 47 | 48 | 7.691 | 48 | 49 | 6.981 |
| 49 | 50 | 4.68 | 50 | 51 | 5.081 | 51 | 52 | 0.188 |
| 52 | 53 | 5.189 | 53 | 54 | 14.668 | 54 | 55 | 13.004 |
| 55 | 56 | 4.631 | 56 | 57 | 10.631 | 57 | 58 | 10.68 |
| 58 | 59 | 5.894 | 59 | 60 | 15.863 | 60 | 61 | 4.683 |
| 61 | 62 | 5.006 | 62 | 63 | 18.328 | 63 | 64 | 17.909 |
| 64 | 65 | 21.871 | 65 | 66 | 1.236 | 66 | 67 | 3.975 |
| 67 | 68 | 9.316 | 68 | 69 | 0.366 | 69 | 70 | 2.682 |
| 70 | 71 | 15.298 | 71 | 1 | 10.615 | | | |

** Lungimile segmentelor sunt determinate în planul de proiecție Stereo 70 și sunt rotunjite la 1 milimetru.
 *** Distanța dintre puncte este formată din segmente cumulate ce sunt mai mici decât valoarea 1 milimetru.

Certific că prezentul extras corespunde cu pozițiile în vigoare din cartea funciară originală, păstrată de acest birou.

Prezentul extras de carte funciară este valabil la autentificarea de către notarul public a actelor juridice prin care se sting drepturile reale precum și pentru dezbateră succesiunilor, iar informațiile prezentate sunt susceptibile de orice modificare, în condițiile legii.


S-a achitat tariful de 60 RON, -Ordin de plata cont OCPI nr. 3366/22-10-2018 în suma de 60, pentru serviciul de publicitate imobiliară cu codul nr. 242, 251P.


Data soluționării,
23-10-2018

Data eliberării,
//___

Asistent Registrator,
DOINA IVAN

(parafa și semnătura)







Oficiul de Cadastru și Publicitate Imobiliară BRASOV
Biroul de Cadastru și Publicitate Imobiliară Fagaras

EXTRAS DE CARTE FUNCİARĂ PENTRU INFORMARE

Carte Funciară Nr. 106046 Fagaras

24

| | |
|------------|-------|
| Nr. cerere | 22286 |
| Ziua | 22 |
| Luna | 10 |
| Anul | 2018 |



Cod verificare
100063529273

A. Partea I. Descrierea imobilului

TEREN Intravilan

Adresa: Loc. Fagaras, Jud. Brasov

| Nr. Crt | Nr. cadastral Nr. topografic | Suprafata* (mp) | Observatii / Referinte |
|---------|------------------------------|-----------------|--|
| A1 | 106046 | 6.000 | Teren neimprejmuit; Strada Aurel Vlaicu |

B. Partea II. Proprietari și acte

| Înscrieri pivoare la dreptul de proprietate și alte drepturi reale | Referințe |
|---|-----------|
| 11227 / 23/05/2018 | |
| Act Administrativ nr. 62, din 16/02/2018 emis de Consiliul local Făgăraș și documentație cadastrală întocmită de persoană fizică autorizată; Act Administrativ nr. 10367, din 07/05/2018 emis de Municipiul Făgăraș; Act Administrativ nr. 6630, din 21/02/2018 emis de Municipiul Făgăraș; | |
| B2 1/1 Intabulare, drept de PROPRIETATE, dobandit prin Lege, cota actuala | A1 / B.4 |
| 1) MUNICIPIUL FĂGĂRAȘ , CIF:4384419, DOMENIUL PUBLIC | |
| OBSERVATII: cerere nr.22286/22.10.2018 c.f. | |

C. Partea III. SARCINI .

| Inscrieri privind dezmembrămintele dreptului de proprietate, drepturi reale de garanție și sarcini | Referințe |
|--|-----------|
| NU SUNT | |



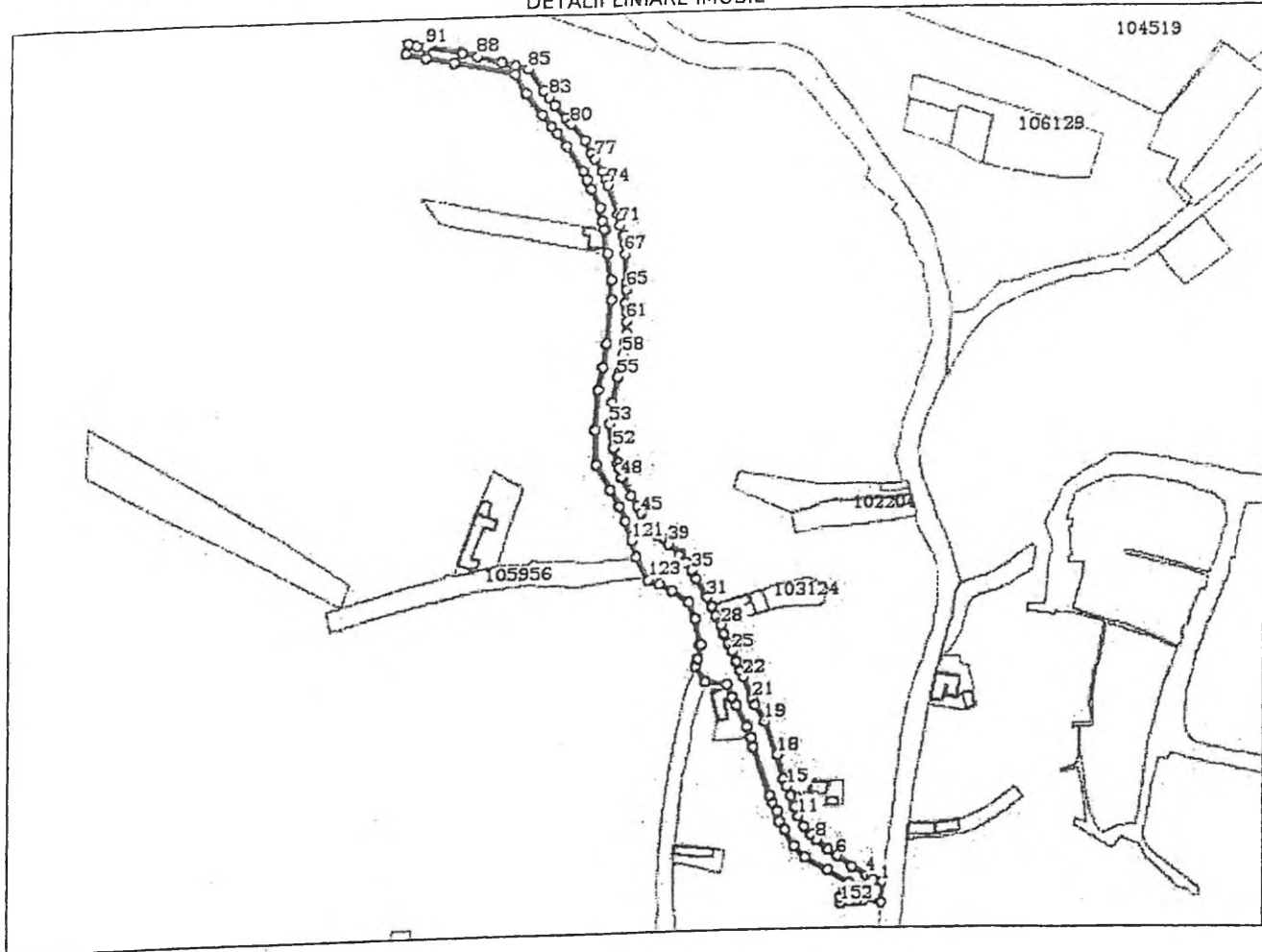
Anexa Nr. 1 La Partea I

Teren

| Nr cadastral | Suprafața (mp)* | Observații / Referințe |
|--------------|-----------------|------------------------|
| 106046 | 6.000 | Strada Aurel Vlaicu |

* Suprafața este determinată în planul de proiecție Stereo 70.

DETALII LINIARE IMOBIL



Date referitoare la teren

| Nr Crt | Categorie folosință | Intra vilan | Suprafața (mp) | Tarla | Parcelă | Nr. topo | Observații / Referințe |
|--------|---------------------|-------------|----------------|-------|---------|----------|--|
| 1 | drum | DA | 6.000 | - | - | - | Alee carosabila, trotuare, zone verzi. |

Lungime Segmente

1) Valorile lungimilor segmentelor sunt obținute din proiecție în plan.

| Punct început | Punct sfârșit | Lungime segment |
|---------------|---------------|-----------------|
| 1 | 2 | 5.284 |
| 4 | 5 | 9.539 |
| 7 | 8 | 8.379 |
| 10 | 11 | 6.178 |
| 13 | 14 | 5.874 |
| 16 | 17 | 3.828 |
| 19 | 20 | 10.683 |
| 22 | 23 | 4.092 |

| Punct început | Punct sfârșit | Lungime segment |
|---------------|---------------|-----------------|
| 2 | 3 | 1.67 |
| 5 | 6 | 10.279 |
| 8 | 9 | 4.163 |
| 11 | 12 | 5.452 |
| 14 | 15 | 5.507 |
| 17 | 18 | 13.834 |
| 20 | 21 | 3.528 |
| 23 | 24 | 5.441 |

| Punct început | Punct sfârșit | Lungime segment |
|---------------|---------------|-----------------|
| 3 | 4 | 2.961 |
| 6 | 7 | 6.077 |
| 9 | 10 | 6.344 |
| 12 | 13 | 1.074 |
| 15 | 16 | 0.647 |
| 18 | 19 | 19.388 |
| 21 | 22 | 12.835 |
| 24 | 25 | 6.154 |



| Punct început | Punct sfârșit | Lungime segment | Punct început | Punct sfârșit | Lungime segment | Punct început | Punct sfârșit | Lungime segment |
|---------------|---------------|-----------------|---------------|---------------|-----------------|---------------|---------------|-----------------|
| 25 | 26 | 5.077 | 26 | 27 | 5.962 | 27 | 28 | 5.08 |
| 28 | 29 | 5.925 | 29 | 30 | 5.444 | 30 | 31 | 5.698 |
| 31 | 32 | 1.292 | 32 | 33 | 0.37 | 33 | 34 | 10.808 |
| 34 | 35 | 5.42 | 35 | 36 | 5.261 | 36 | 37 | 5.932 |
| 37 | 38 | 1.7 | 38 | 39 | 8.651 | 39 | 40 | 2.162 |
| 40 | 41 | 3.297 | 41 | 42 | 4.827 | 42 | 43 | 0.693 |
| 43 | 44 | 5.332 | 44 | 45 | 10.162 | 45 | 46 | 4.663 |
| 46 | 47 | 6.746 | 47 | 48 | 11.159 | 48 | 49 | 0.936 |
| 49 | 50 | 5.32 | 50 | 51 | 3.468 | 51 | 52 | 8.629 |
| 52 | 53 | 13.261 | 53 | 54 | 11.755 | 54 | 55 | 14.13 |
| 55 | 56 | 2.233 | 56 | 57 | 5.367 | 57 | 58 | 5.217 |
| 58 | 59 | 6.875 | 59 | 60 | 4.899 | 60 | 61 | 6.325 |
| 61 | 62 | 5.04 | 62 | 63 | 0.757 | 63 | 64 | 4.743 |
| 64 | 65 | 7.306 | 65 | 66 | 3.213 | 66 | 67 | 16.27 |
| 67 | 68 | 5.51 | 68 | 69 | 4.588 | 69 | 70 | 1.208 |
| 70 | 71 | 5.474 | 71 | 72 | 4.968 | 72 | 73 | 1.365 |
| 73 | 74 | 17.213 | 74 | 75 | 3.543 | 75 | 76 | 4.213 |
| 76 | 77 | 8.649 | 77 | 78 | 3.23 | 78 | 79 | 7.817 |
| 79 | 80 | 11.955 | 80 | 81 | 4.066 | 81 | 82 | 9.616 |
| 82 | 83 | 5.354 | 83 | 84 | 4.052 | 84 | 85 | 14.857 |
| 85 | 86 | 7.096 | 86 | 87 | 8.033 | 87 | 88 | 13.351 |
| 88 | 89 | 8.688 | 89 | 90 | 0.374 | 90 | 91 | 20.171 |
| 91 | 92 | 4.696 | 92 | 93 | 4.934 | 93 | 94 | 5.621 |
| 94 | 95 | 11.863 | 95 | 96 | 15.582 | 96 | 97 | 33.863 |
| 97 | 98 | 12.17 | 98 | 99 | 14.574 | 99 | 100 | 8.528 |
| 100 | 101 | 4.451 | 101 | 102 | 8.834 | 102 | 103 | 16.059 |
| 103 | 104 | 5.102 | 104 | 105 | 5.706 | 105 | 106 | 11.468 |
| 106 | 107 | 7.245 | 107 | 108 | 4.679 | 108 | 109 | 0.799 |
| 109 | 110 | 13.308 | 110 | 111 | 14.333 | 111 | 112 | 10.647 |
| 112 | 113 | 24.081 | 113 | 114 | 12.962 | 114 | 115 | 12.861 |
| 115 | 116 | 21.755 | 116 | 117 | 19.101 | 117 | 118 | 16.126 |
| 118 | 119 | 10.504 | 119 | 120 | 8.637 | 120 | 121 | 11.325 |
| 121 | 122 | 9.664 | 122 | 123 | 14.557 | 123 | 124 | 6.383 |
| 124 | 125 | 8.12 | 125 | 126 | 11.841 | 126 | 127 | 9.891 |
| 127 | 128 | 14.617 | 128 | 129 | 0.733 | 129 | 130 | 7.75 |
| 130 | 131 | 0.235 | 131 | 132 | 4.476 | 132 | 133 | 10.615 |
| 133 | 134 | 12.15 | 134 | 135 | 7.506 | 135 | 136 | 5.255 |
| 136 | 137 | 12.971 | 137 | 138 | 0.095 | 138 | 139 | 6.802 |
| 139 | 140 | 5.314 | 140 | 141 | 28.061 | 141 | 142 | 4.347 |
| 142 | 143 | 5.057 | 143 | 144 | 5.667 | 144 | 145 | 5.721 |
| 145 | 146 | 10.24 | 146 | 147 | 8.791 | 147 | 148 | 14.65 |
| 148 | 149 | 13.816 | 149 | 150 | 5.208 | 150 | 151 | 3.77 |
| 151 | 152 | 3.669 | 152 | 153 | 5.015 | 153 | 154 | 3.38 |
| 154 | 155 | 0.502 | 155 | 156 | 3.349 | 156 | 157 | 11.049 |
| 157 | 1 | 11.047 | | | | | | |

** Lungimile segmentelor sunt determinate în planul de proiecție Stereo 70 și sunt rotunjite la 1 milimetru.
 *** Distanța dintre puncte este formată din segmente cumulate ce sunt mai mici decât valoarea 1 milimetru.



Carte Funciară Nr. 106046 Comuna/Oraș/Municipiu: Fagaras

Certific că prezentul extras corespunde cu pozițiile în vigoare din cartea funciară originală, păstrată de acest birou.

Prezentul extras de carte funciară este valabil la autentificarea de către notarul public a actelor juridice prin care se sting drepturile reale precum și pentru dezbateră succesiunilor, iar informațiile prezentate sunt susceptibile de orice modificare, în condițiile legii.

S-a achitat tariful de 60 RON, -Ordin de plata cont OCPI nr.3366/22-10-2018 în suma de 60, pentru serviciul de publicitate imobiliară cu codul nr. 242, 251P.

Data soluționării,
23-10-2018

Data eliberării,
/ /

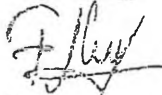
Asistent Registrator,
ADRIANA CIOCARIU

(parafa și semnătura)

Referent,

OFICIUL DE CADASTRU
ȘI PUBLICITATE IMOBILIARĂ ȘCV
(parafa și semnătura)
Nume și prenume: FOGGROS DIONISIE
FUNCTIA: REFERENT

ELIBERAT
LA DATA DE 23 OCT 2018

SEMNATURA: 





Oficiul de Cadastru și Publicitate Imobiliară BRASOV
Biroul de Cadastru și Publicitate Imobiliară Fagaras

**EXTRAS DE CARTE FUNCİARĂ
PENTRU INFORMARE**

Carte Funciară Nr. 106048 Fagaras

| | |
|------------|-------|
| Nr. cerere | 22284 |
| Ziua | 22 |
| Luna | 10 |
| Anul | 2018 |



Cod verificare
100063529320

25

A. Partea I. Descrierea imobilului

TEREN Intravilan

Adresa: Loc. Fagaras, Jud. Brasov

| Nr. Crt | Nr. cadastral Nr. topografic | Suprafața* (mp) | Observații / Referințe |
|---------|------------------------------|-----------------|---|
| A1 | 106048 | 2.285 | Teren neimprejmuit; Strada Ciresului |

B. Partea II. Proprietari și acte

| Înscrieri privitoare la dreptul de proprietate și alte drepturi reale | Referințe |
|---|-----------|
| 11233 / 23/05/2018 | |
| Act Administrativ nr. 62, din 16/02/2018 emis de CL FAGARAS (documentație cadastrală); Act Administrativ nr. 10367, din 07/05/2018 emis de UAT FAGARAS; Act Administrativ nr. 6630, din 21/02/2018 emis de UAT FAGARAS; | |
| B2 | A1 |
| Intabulare, drept de PROPRIETATE, dobandit prin Lege, cota actuala | |
| 1/1 | |
| 1) MUNICIPIUL FĂGĂRAȘ , CIF:4384419, DOMENIUL PUBLIC | |
| OBSERVATII: cerere nr. 22284/22.10.2018 | |

C. Partea III. SARCINI .

| Inscrieri privind dezmembrămintele dreptului de proprietate, drepturi reale de garanție și sarcini | Referințe |
|--|-----------|
| NU SUNT | |



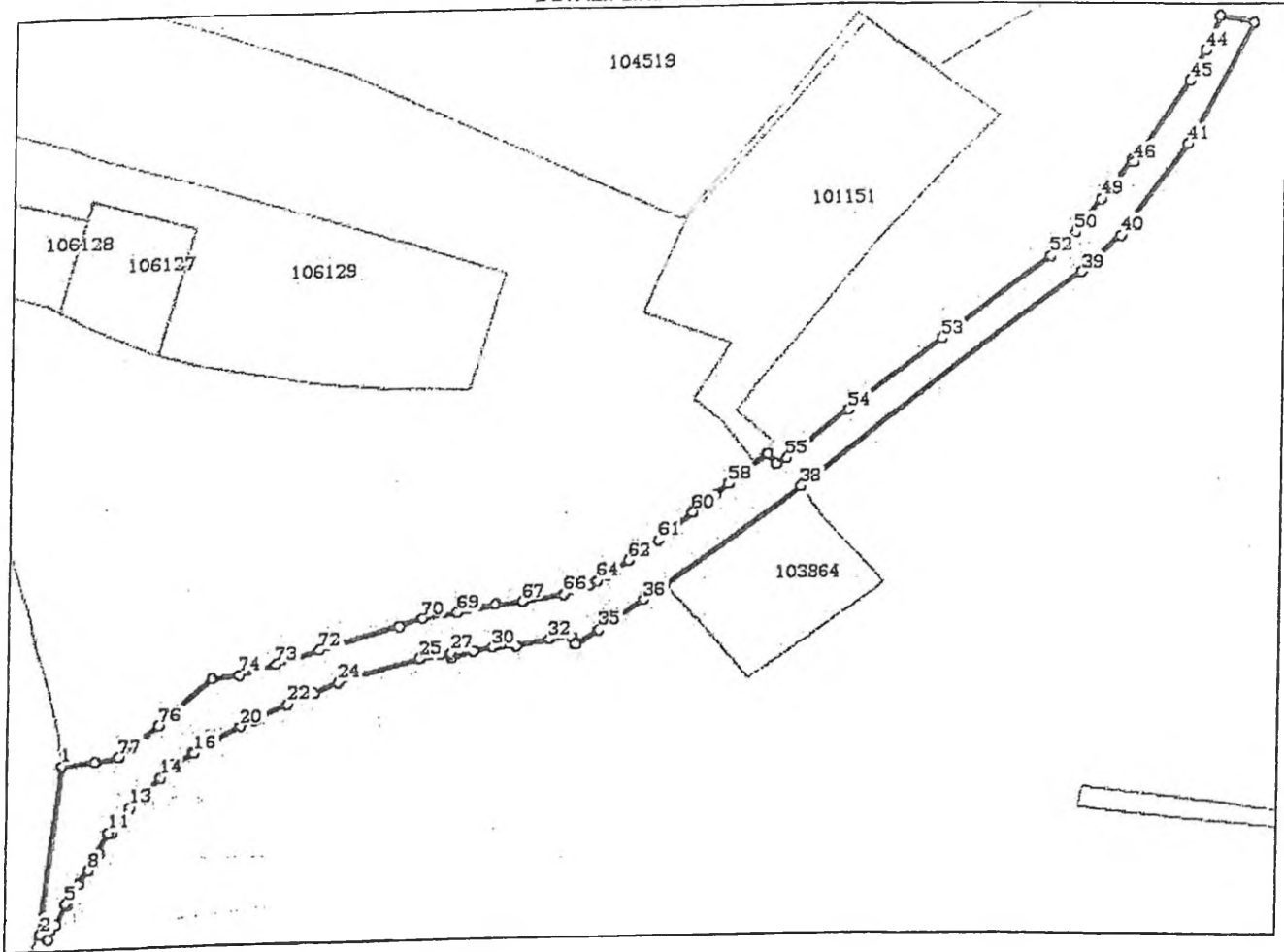
Anexa Nr. 1 La Partea I

Teren

| Nr cadastral | Suprafața (mp)* | Observații / Referințe |
|--------------|-----------------|------------------------|
| 106048 | 2.285 | Strada Ciresului |

* Suprafața este determinată în planul de proiecție Stereo 70.

DETALII LINIARE IMOBIL



Date referitoare la teren

| Nr Crt | Categorie folosință | Intra vilan | Suprafața (mp) | Tarla | Parcelă | Nr. topo | Observații / Referințe |
|--------|---------------------|-------------|----------------|-------|---------|----------|----------------------------|
| 1 | drum | DA | 2.285 | - | - | - | Alee carosabila, trotuare. |

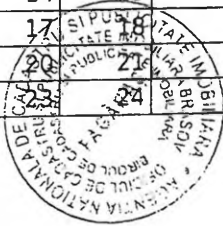
Lungime Segmente

1) Valorile lungimilor segmentelor sunt obținute din proiecție în plan.

| Punct început | Punct sfârșit | Lungime segment |
|---------------|---------------|-----------------|
| 1 | 2 | 33.666 |
| 4 | 5 | 4.438 |
| 7 | 8 | 3.275 |
| 10 | 11 | 4.301 |
| 13 | 14 | 7.986 |
| 16 | 17 | 0.233 |
| 19 | 20 | 5.54 |
| 22 | 23 | 5.35 |

| Punct început | Punct sfârșit | Lungime segment |
|---------------|---------------|-----------------|
| 2 | 3 | 1.835 |
| 5 | 6 | 0.293 |
| 8 | 9 | 3.935 |
| 11 | 12 | 0.386 |
| 14 | 15 | 3.729 |
| 17 | 18 | 4.333 |
| 20 | 21 | 2.949 |
| 23 | 24 | 5.083 |

| Punct început | Punct sfârșit | Lungime segment |
|---------------|---------------|-----------------|
| 3 | 4 | 3.09 |
| 6 | 7 | 4.422 |
| 9 | 10 | 0.312 |
| 12 | 13 | 6.136 |
| 15 | 16 | 4.113 |
| 18 | 19 | 0.237 |
| 21 | 22 | 6.803 |
| 24 | 25 | 16.288 |



| Punct început | Punct sfârșit | Lungime segment | Punct început | Punct sfârșit | Lungime segment | Punct început | Punct sfârșit | Lungime segment |
|---------------|---------------|-----------------|---------------|---------------|-----------------|---------------|---------------|-----------------|
| 25 | 26 | 4.325 | 26 | 27 | 1.945 | 27 | 28 | 0.914 |
| 28 | 29 | 4.294 | 29 | 30 | 3.665 | 30 | 31 | 4.595 |
| 31 | 32 | 6.337 | 32 | 33 | 4.304 | 33 | 34 | 1.903 |
| 34 | 35 | 5.113 | 35 | 36 | 10.218 | 36 | 37 | 5.08 |
| 37 | 38 | 31.954 | 38 | 39 | 69.54 | 39 | 40 | 10.472 |
| 40 | 41 | 22.013 | 41 | 42 | 26.969 | 42 | 43 | 6.896 |
| 43 | 44 | 7.298 | 44 | 45 | 6.56 | 45 | 46 | 19.244 |
| 46 | 47 | 0.673 | 47 | 48 | 5.291 | 48 | 49 | 4.213 |
| 49 | 50 | 8.347 | 50 | 51 | 4.404 | 51 | 52 | 2.108 |
| 52 | 53 | 26.609 | 53 | 54 | 23.489 | 54 | 55 | 15.445 |
| 55 | 56 | 2.375 | 56 | 57 | 2.474 | 57 | 58 | 9.325 |
| 58 | 59 | 3.392 | 59 | 60 | 5.296 | 60 | 61 | 8.423 |
| 61 | 62 | 6.925 | 62 | 63 | 5.272 | 63 | 64 | 1.795 |
| 64 | 65 | 1.779 | 65 | 66 | 5.065 | 66 | 67 | 7.99 |
| 67 | 68 | 5.103 | 68 | 69 | 7.521 | 69 | 70 | 6.717 |
| 70 | 71 | 4.752 | 71 | 72 | 16.123 | 72 | 73 | 8.694 |
| 73 | 74 | 7.069 | 74 | 75 | 5.181 | 75 | 76 | 13.294 |
| 76 | 77 | 9.504 | 77 | 78 | 4.424 | 78 | 1 | 6.362 |

** Lungimile segmentelor sunt determinate în planul de proiecție Stereo 70 și sunt rotunjite la 1 milimetru.

*** Distanța dintre puncte este formată din segmente cumulate ce sunt mai mici decât valoarea 1 milimetru.

Certific că prezentul extras corespunde cu pozițiile în vigoare din cartea funciară originală, păstrată de acest birou.

Prezentul extras de carte funciară este valabil la autentificarea de către notarul public a actelor juridice prin care se sting drepturile reale precum și pentru dezbaterea succesiunilor, iar informațiile prezentate sunt susceptibile de orice modificare, în condițiile legii.

S-a achitat tariful de 60 RON, -Ordin de plata cont OCPI nr.3366/22-10-2018 în suma de 60, pentru serviciul de publicitate imobiliară cu codul nr. 242, 251P.

Data soluționării,
23-10-2018

Data eliberării,
/ /

Asistent Registrator
DANIELA CIMPOIES

(parafa și semnătura)





Oficiul de Cadastru și Publicitate Imobiliară BRASOV
Biroul de Cadastru și Publicitate Imobiliară Fagaras

26

| | |
|------------|-------|
| Nr. cerere | 22282 |
| Ziua | 22 |
| Luna | 10 |
| Anul | 2018 |

EXTRAS DE CARTE FUNCİARĂ PENTRU INFORMARE

Carte Funciară Nr. 105958 Fagaras



100063529518

A. Partea I. Descrierea imobilului

TEREN Intravilan

Adresa: Loc. Fagaras, Jud. Brasov

| Nr. Crt | Nr. cadastral Nr. topografic | Suprafața* (mp) | Observații / Referințe |
|---------|------------------------------|-----------------|---|
| A1 | 105958 | 3.709 | Teren neimprejmuț; Strada Dobrogeanu Gherea. |

B. Partea II. Proprietari și acte

| Înscrieri privitoare la dreptul de proprietate și alte drepturi reale | Referințe |
|--|--|
| 4614 / 21/02/2018 Act Administrativ nr. 6630, din 21/02/2018 emis de UAT FAGARAS (documentație cadastrală); Act Administrativ nr. 62, din 16/02/2018 emis de CL FAGARAS; Act Administrativ nr. 6739, din 21/02/2018 emis de UAT FAGARAS; | |
| B2 | Intabulare, drept de PROPRIETATE, dobandit prin Lege, cota actuala |
| 1/1 | A1 / B.4 |
| 1) MUNICIPIUL FĂGĂRAȘ , CIF:4384419, DOMENIU PUBLIC | |
| OBSERVAȚII: Cerere nr.22282/2018 c.f. | |

C. Partea III. SARCINI .

| Înscrieri privind dezmembrămintele dreptului de proprietate, drepturi reale de garanție și sarcini | Referințe |
|--|-----------|
| NU SUNT | |



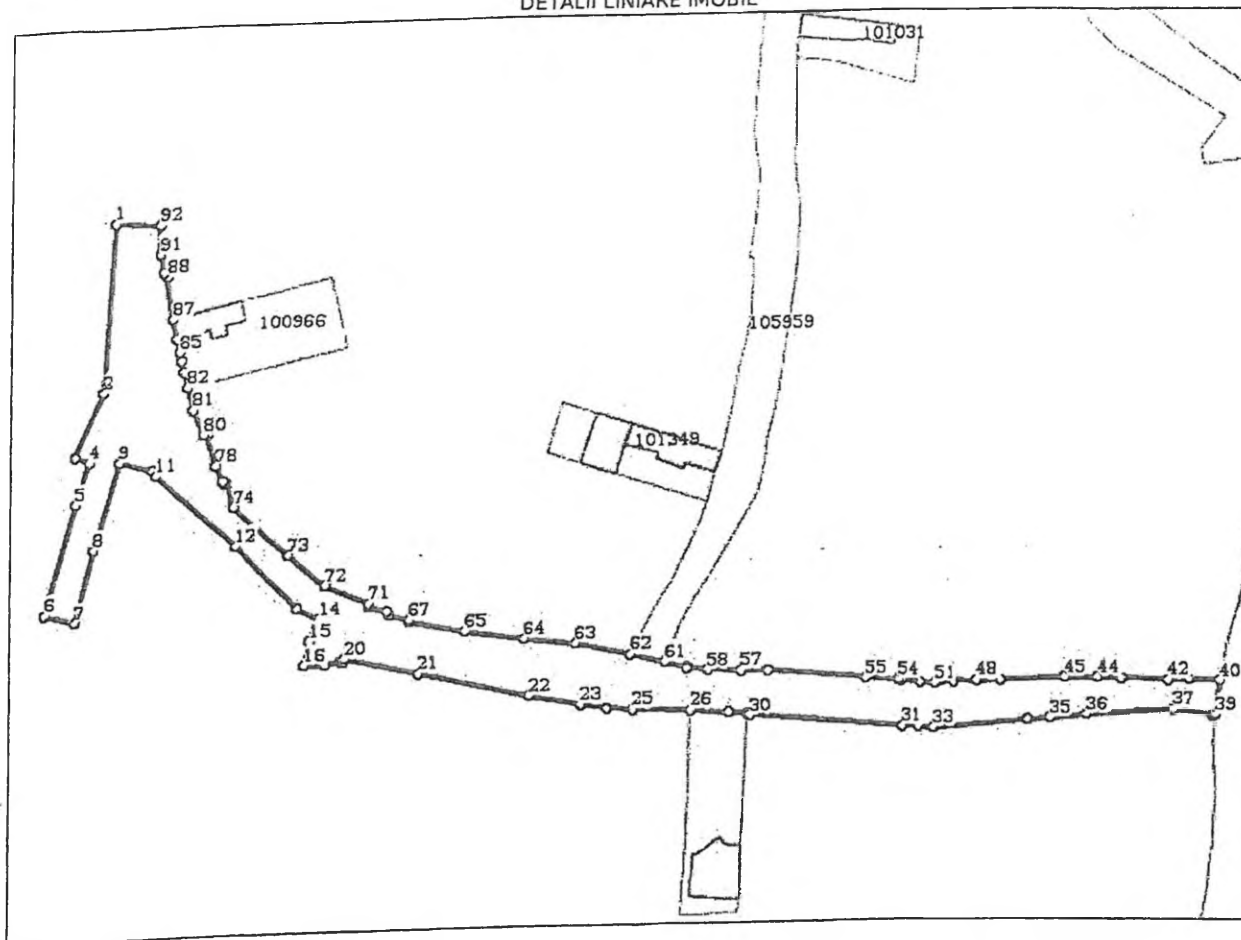
Anexa Nr. I La Partea I

Teren

| | | |
|--------------|-----------------|---------------------------|
| Nr cadastral | Suprafața (mp)* | Observații / Referințe |
| 105958 | 3.709 | Strada Dobrogeanu Gherea. |

* Suprafața este determinată în planul de proiecție Stereo 70.

DETALII LINIARE IMOBIL




Date referitoare la teren

| Nr Crt | Categorie folosință | Intra vilan | Suprafața (mp) | Tarla | Parcelă | Nr. topo | Observații / Referințe |
|--------|---------------------|-------------|----------------|-------|---------|----------|----------------------------------|
| 1 | drum | DA | 3.709 | - | - | - | Carosabil, trotuare, zone verzi. |

Lungime Segmente

1) Valorile lungimilor segmentelor sunt obținute din proiecție în plan.

| Punct început | Punct sfârșit | Lungime segment | Punct început | Punct sfârșit | Lungime segment | Punct început | Punct sfârșit | Lungime segment |
|---------------|---------------|-----------------|---------------|---------------|-----------------|---------------|---------------|-----------------|
| 1 | 2 | 37.521 | 2 | 3 | 15.733 | 3 | 4 | 3.567 |
| 4 | 5 | 9.733 | 5 | 6 | 25.599 | 6 | 7 | 7.045 |
| 7 | 8 | 16.64 | 8 | 9 | 20.338 | 9 | 10 | 7.63 |
| 10 | 11 | 1.585 | 11 | 12 | 24.246 | 12 | 13 | 20.21 |
| 13 | 14 | 5.378 | 14 | 15 | 5.33 | 15 | 16 | 5.409 |
| 16 | 17 | 4.437 | 17 | 18 | 3.514 | 18 | 19 | 0.764 |
| 19 | 20 | 0.584 | 20 | 21 | 17.284 | 21 | 22 | 25.533 |
| 22 | 23 | 11.971 | 23 | 24 | 5.949 | 24 | 25 | 5.715 |



| Punct început | Punct sfârșit | Lungime segment | Punct început | Punct sfârșit | Lungime segment | Punct început | Punct sfârșit | Lungime segment |
|---------------|---------------|-----------------|---------------|---------------|-----------------|---------------|---------------|-----------------|
| 25 | 26 | 13.11 | 26 | 27 | 8.734 | 27 | 28 | 4.023 |
| 28 | 29 | 0.832 | 29 | 30 | 0.264 | 30 | 31 | 34.872 |
| 31 | 32 | 3.952 | 32 | 33 | 3.463 | 33 | 34 | 21.983 |
| 34 | 35 | 5.201 | 35 | 36 | 8.556 | 36 | 37 | 19.507 |
| 37 | 38 | 8.802 | 38 | 39 | 0.685 | 39 | 40 | 7.745 |
| 40 | 41 | 6.662 | 41 | 42 | 4.92 | 42 | 43 | 10.591 |
| 43 | 44 | 5.296 | 44 | 45 | 7.432 | 45 | 46 | 14.828 |
| 46 | 47 | 5.538 | 47 | 48 | 0.216 | 48 | 49 | 5.58 |
| 49 | 50 | 0.4 | 50 | 51 | 4.139 | 51 | 52 | 3.389 |
| 52 | 53 | 4.675 | 53 | 54 | 0.522 | 54 | 55 | 7.691 |
| 55 | 56 | 22.484 | 56 | 57 | 5.963 | 57 | 58 | 7.44 |
| 58 | 59 | 4.846 | 59 | 60 | 0.216 | 60 | 61 | 5.19 |
| 61 | 62 | 7.96 | 62 | 63 | 12.62 | 63 | 64 | 11.596 |
| 64 | 65 | 13.582 | 65 | 66 | 12.827 | 66 | 67 | 0.387 |
| 67 | 68 | 4.705 | 68 | 69 | 1.081 | 69 | 70 | 4.476 |
| 70 | 71 | 0.584 | 71 | 72 | 10.806 | 72 | 73 | 10.667 |
| 73 | 74 | 16.772 | 74 | 75 | 5.447 | 75 | 76 | 0.673 |
| 76 | 77 | 0.776 | 77 | 78 | 3.729 | 78 | 79 | 7.253 |
| 79 | 80 | 0.882 | 80 | 81 | 6.172 | 81 | 82 | 5.15 |
| 82 | 83 | 3.781 | 83 | 84 | 2.5 | 84 | 85 | 2.0 |
| 85 | 86 | 3.06 | 86 | 87 | 4.4 | 87 | 88 | 9.683 |
| 88 | 89 | 1.395 | 89 | 90 | 3.988 | 90 | 91 | 0.334 |
| 91 | 92 | 6.553 | 92 | 1 | 10.301 | | | |

** Lungimile segmentelor sunt determinate în planul de proiecție Stereo 70 și sunt rotunjite la 1 milimetru.
 *** Distanța dintre puncte este formată din segmente cumulate ce sunt mai mici decât valoarea 1 milimetru.

Certific că prezentul extras corespunde cu pozițiile în vigoare din cartea funciară originală, păstrată de acest birou.

Prezentul extras de carte funciară este valabil la autentificarea de către notarul public a actelor juridice prin care se sting drepturile reale precum și pentru dezbaterea succesiunilor, iar informațiile prezentate sunt susceptibile de orice modificare, în condițiile legii.

S-a achitat tariful de 60 RON, -Ordin de plata cont OCPI nr. 3366/22-10-2018 în suma de 60, pentru serviciul de publicitate imobiliară cu codul nr. 242, 251P.

Data soluționării,

23-10-2018

Data eliberării,

___/___/___

Asistent Registrator,
DOINA IVAN

(parafa și semnătura)

Referențiu

OFICIUL DE CĂLĂȘTRU ȘI PUBLICITATE IMOBILIARĂ BRAȘOV

Nume și prenume: FOGGROS DIOMISIE


FUNCȚIA REFERENT

(parafa și semnătura)

ELIBERAT LA DATA DE 29 OCT 2018

SEMNATURA:





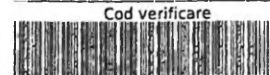


Oficiul de Cadastru și Publicitate Imobiliară BRASOV
Biroul de Cadastru și Publicitate Imobiliară Fagaras

**EXTRAS DE CARTE FUNCİARĂ
PENTRU INFORMARE**

Carte Funciară Nr. 105956 Fagaras

| | |
|------------|-------|
| Nr. cerere | 22280 |
| Ziua | 22 |
| Luna | 10 |
| Anul | 2018 |



Cod verificare
100063530124

A. Partea I. Descrierea imobilului

TEREN Intravilan

Adresa: Loc. Fagaras, Jud. Brasov

| Nr. Crt | Nr. cadastral Nr. topografic | Suprafața* (mp) | Observații / Referințe |
|---------|------------------------------|-----------------|--|
| A1 | 105956 | 2.078 | Teren neimprejmuit; Strada Dumbravei. |

B. Partea II. Proprietari și acte

| Înscrieri privitoare la dreptul de proprietate și alte drepturi reale | Referințe |
|--|-----------|
| 4616 / 21/02/2018 | |
| Act Administrativ nr. 62, din 16/02/2018 emis de Consiliul local Făgăraș și documentație cadastrală întocmită de persoană fizică autorizată; Act Administrativ nr. 6739, din 21/02/2018 emis de Municipiul Făgăraș; Act Administrativ nr. 6630, din 21/02/2018 emis de Municipiul Făgăraș; | |
| B2 | A1 / B.4 |
| Intabulare, drept de PROPRIETATE, dobandit prin Lege, cota actuala | |
| 1/1 | |
| 1) MUNICIPIUL FĂGĂRAȘ , CIF:4384419, DOMENIUL PUBLIC | |
| OBSERVAȚII: cerere nr.22280/22.10.2018 c.f. | |

C. Partea III. SARCINI .

| Înscrieri privind dezmembrămintele dreptului de proprietate, drepturi reale de garanție și sarcini | Referințe |
|--|-----------|
| NU SUNT | |



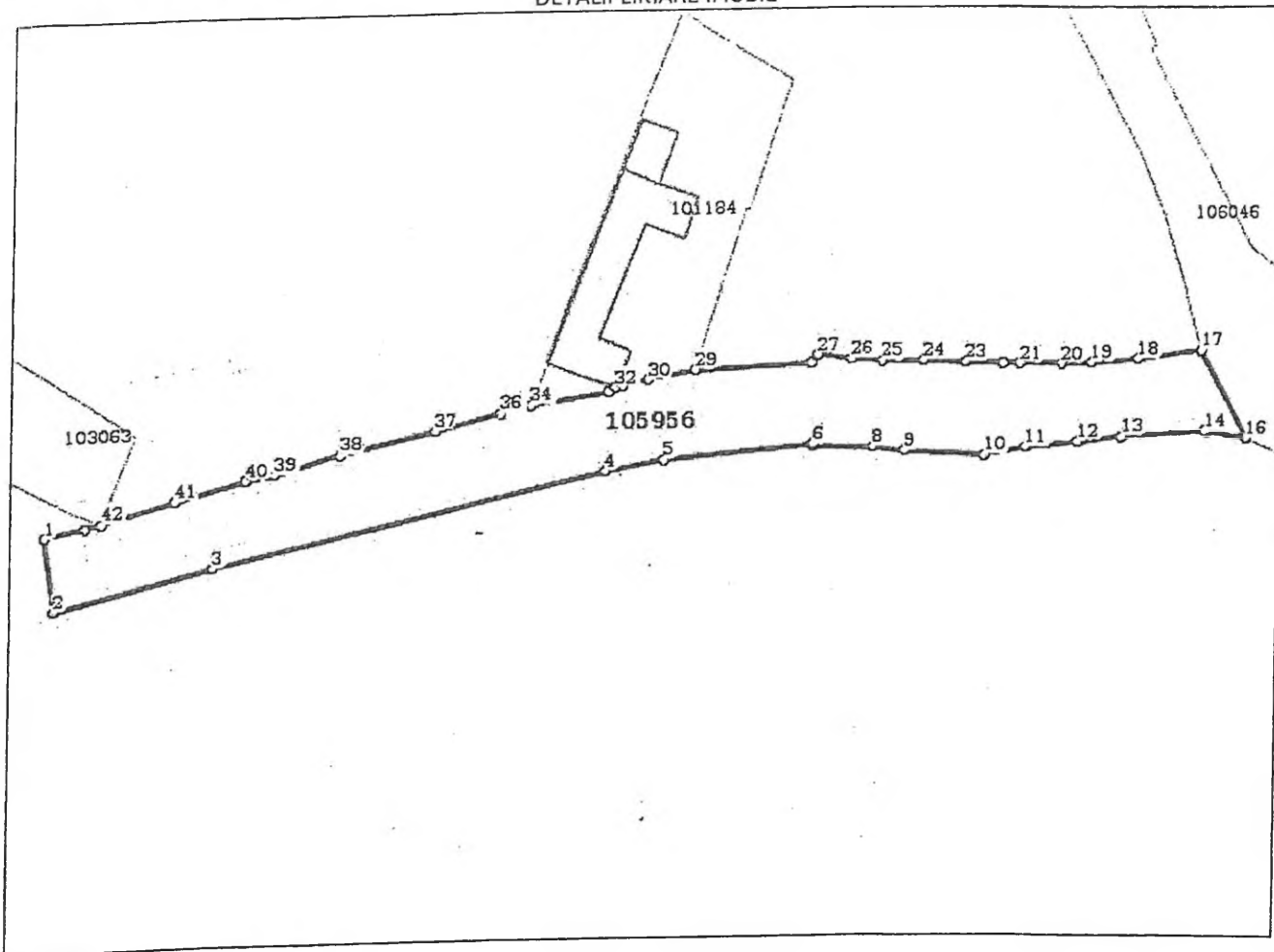
Anexa Nr. 1 La Partea I

Teren

| | | |
|--------------|-----------------|------------------------|
| Nr cadastral | Suprafața (mp)* | Observații / Referințe |
| 105956 | 2.078 | Strada Dumbravei. |

* Suprafața este determinată în planul de proiecție Stereo 70.

DETALII LINIARE IMOBIL



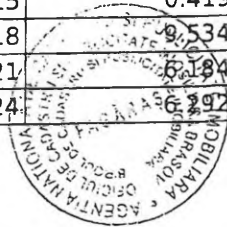
Date referitoare la teren

| Nr Crt | Categorie folosință | Intra vilan | Suprafața (mp) | Tarla | Parcelă | Nr. topo | Observații / Referințe |
|--------|---------------------|-------------|----------------|-------|---------|----------|----------------------------------|
| 1 | drum | DA | 2.078 | - | - | - | Carosabil, trotuare, zone verzi. |

Lungime Segmente

1) Valorile lungimilor segmentelor sunt obținute din proiecție în plan.

| Punct început | Punct sfârșit | Lungime segment | Punct început | Punct sfârșit | Lungime segment | Punct început | Punct sfârșit | Lungime segment |
|---------------|---------------|-----------------|---------------|---------------|-----------------|---------------|---------------|-----------------|
| 1 | 2 | 10.92 | 2 | 3 | 23.821 | 3 | 4 | 58.576 |
| 4 | 5 | 8.739 | 5 | 6 | 21.937 | 6 | 7 | 0.259 |
| 7 | 8 | 8.876 | 8 | 9 | 4.86 | 9 | 10 | 12.2 |
| 10 | 11 | 6.292 | 11 | 12 | 7.64 | 12 | 13 | 6.536 |
| 13 | 14 | 12.449 | 14 | 15 | 0.419 | 15 | 16 | 6.065 |
| 16 | 17 | 14.557 | 17 | 18 | 9.534 | 18 | 19 | 6.829 |
| 19 | 20 | 4.421 | 20 | 21 | 6.184 | 21 | 22 | 2.535 |
| 22 | 23 | 5.575 | 23 | 24 | 6.292 | 24 | 25 | 6.357 |



| Punct început | Punct sfârșit | Lungime segment | Punct început | Punct sfârșit | Lungime segment | Punct început | Punct sfârșit | Lungime segment |
|---------------|---------------|-----------------|---------------|---------------|-----------------|---------------|---------------|-----------------|
| 25 | 26 | 4.743 | 26 | 27 | 4.976 | 27 | 28 | 1.556 |
| 28 | 29 | 17.038 | 29 | 30 | 7.019 | 30 | 31 | 3.82 |
| 31 | 32 | 1.083 | 32 | 33 | 1.201 | 33 | 34 | 11.484 |
| 34 | 35 | 3.575 | 35 | 36 | 2.063 | 36 | 37 | 9.982 |
| 37 | 38 | 14.24 | 38 | 39 | 9.556 | 39 | 40 | 4.311 |
| 40 | 41 | 10.839 | 41 | 42 | 11.035 | 42 | 43 | 2.451 |
| 43 | 1 | 5.99 | | | | | | |

** Lungimile segmentelor sunt determinate în planul de proiecție Stereo 70 și sunt rotunjite la 1 milimetru.

*** Distanța dintre puncte este formată din segmente cumulate ce sunt mai mici decât valoarea 1 milimetru.

Certific că prezentul extras corespunde cu pozițiile în vigoare din cartea funciară originală, păstrată de acest birou.

Prezentul extras de carte funciară este valabil la autentificarea de către notarul public a actelor juridice prin care se sting drepturile reale precum și pentru dezbateră succesiunilor, iar informațiile prezentate sunt susceptibile de orice modificare, în condițiile legii.

S-a achitat tariful de 60 RON, -Ordin de plata cont OCPI nr.3366/22-10-2018 în suma de 60, pentru serviciul de publicitate imobiliară cu codul nr. 242, 251P.

Data soluționării,

23-10-2018


Data eliberării,


__/__/

Asistent Registrator,

ADRIANA COJOCARIU

(parafă și semnătură)







Oficiul de Cadastru și Publicitate Imobiliară BRASOV
Biroul de Cadastru și Publicitate Imobiliară Fagaras

**EXTRAS DE CARTE FUNCİARĂ
PENTRU INFORMARE**

Carte Funciară Nr. 106000 Fagaras

28

| | |
|------------|-------|
| Nr. cerere | 22145 |
| Ziua | 19 |
| Luna | 10 |
| Anul | 2018 |



Cod verificare
100063580820

A. Partea I. Descrierea imobilului

TEREN Intravilan

Adresa: Loc. Fagaras, Jud. Brasov

| Nr. Crt | Nr. cadastral Nr. topografic | Suprafata* (mp) | Observatii / Referinta |
|---------|------------------------------|-----------------|------------------------|
| A1 | 106000 | 13.710 | |

B. Partea II. Proprietari și acte

| Înscrieri privitoare la dreptul de proprietate și alte drepturi reale | Referințe |
|---|-----------|
| 22145 / 19/10/2018 | |
| Act Administrativ nr. Hotararea nr. 275, din 30/08/2018 emis de Consiliul Judetean Brasov; Act Administrativ nr. Hotararea nr. 200, din 27/07/2018 emis de Consiliul Local Fagaras; | |
| B5 | A1 |
| Intabulare, drept de PROPRIETATE, dobandit prin Lege, cota actuala 1/1 | |
| 1) MUNICIPIUL FĂGĂRAȘ, CIF:4384419, DOMENIUL PUBLIC | |

C. Partea III. SARCINI .

| Inscrieri privind dezmembrarile dreptului de proprietate, drepturi reale de garanție și sarcini | Referințe |
|---|-----------|
| NU SUNT | |

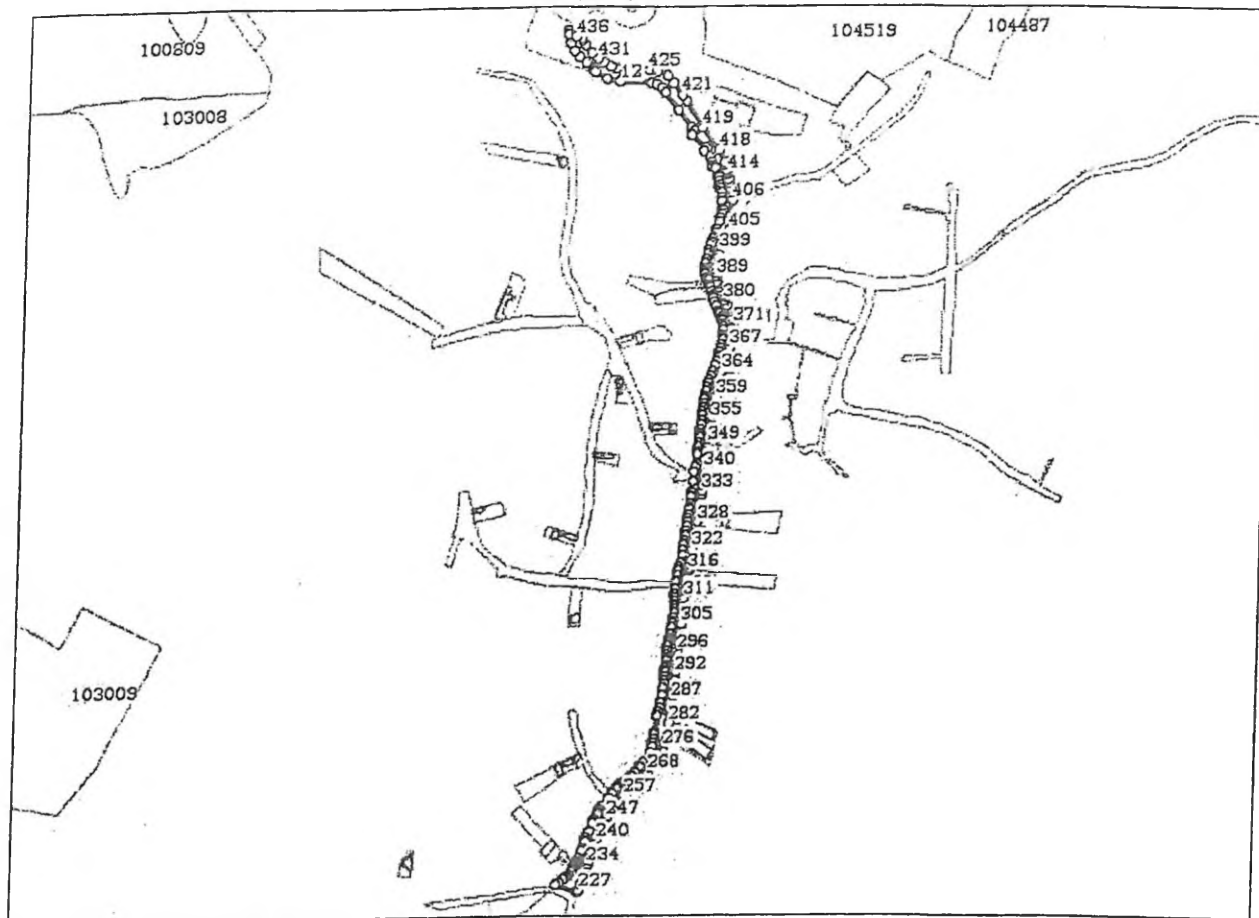


Teren

| | | |
|--------------|-----------------|------------------------|
| Nr cadastral | Suprafața (mp)* | Observații / Referințe |
| 106000 | 13.710 | |

* Suprafața este determinată în planul de proiecție Stereo 70.

DETALII LINIARE IMOBIL



Date referitoare la teren

| Nr Crt | Categorie folosință | Intra vilan | Suprafața (mp) | Tarla | Parcelă | Nr. topo | Observații / Referințe |
|--------|---------------------|-------------|----------------|-------|---------|----------|------------------------|
| 1 | drum | DA | 13.710 | - | - | - | DJ1040 |


Lungime Segmente

1) Valorile lungimilor segmentelor sunt obținute din proiecție în plan.

| Punct început | Punct sfârșit | Lungime segment | Punct început | Punct sfârșit | Lungime segment | Punct început | Punct sfârșit | Lungime segment |
|---------------|---------------|-----------------|---------------|---------------|-----------------|---------------|---------------|-----------------|
| 1 | 2 | 1.44 | 2 | 3 | 3.889 | 3 | 4 | 11.428 |
| 4 | 5 | 9.392 | 5 | 6 | 9.362 | 6 | 7 | 10.085 |
| 7 | 8 | 11.463 | 8 | 9 | 2.202 | 9 | 10 | 2.759 |
| 10 | 11 | 15.804 | 11 | 12 | 14.406 | 12 | 13 | 36.13 |
| 13 | 14 | 7.036 | 14 | 15 | 6.771 | 15 | 16 | 7.282 |
| 16 | 17 | 25.481 | 17 | 18 | 24.651 | 18 | 19 | 6.14 |
| 19 | 20 | 5.714 | 20 | 21 | 23.212 | 21 | 22 | 4.474 |
| 22 | 23 | 9.934 | 23 | 24 | 6.493 | 24 | 25 | 3.881 |

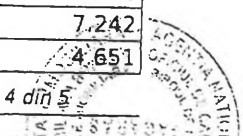


| Punct început | Punct sfârșit | Lungime segment | Punct început | Punct sfârșit | Lungime segment | Punct început | Punct sfârșit | Lungime segment |
|---------------|---------------|-----------------|---------------|---------------|-----------------|---------------|---------------|-----------------|
| 25 | 26 | 1.368 | 25 | 27 | 2.35 | 27 | 28 | 10.592 |
| 28 | 29 | 1.957 | 29 | 30 | 5.335 | 30 | 31 | 0.27 |
| 31 | 32 | 4.878 | 32 | 33 | 1.328 | 33 | 34 | 3.315 |
| 34 | 35 | 0.518 | 35 | 36 | 4.834 | 36 | 37 | 0.209 |
| 37 | 38 | 4.993 | 38 | 39 | 3.766 | 39 | 40 | 10.442 |
| 40 | 41 | 0.169 | 41 | 42 | 5.389 | 42 | 43 | 4.243 |
| 43 | 44 | 3.782 | 44 | 45 | 9.148 | 45 | 46 | 4.976 |
| 46 | 47 | 5.397 | 47 | 48 | 2.261 | 48 | 49 | 3.312 |
| 49 | 50 | 3.508 | 50 | 51 | 5.378 | 51 | 52 | 1.81 |
| 52 | 53 | 3.722 | 53 | 54 | 0.204 | 54 | 55 | 5.434 |
| 55 | 56 | 6.004 | 56 | 57 | 4.93 | 57 | 58 | 2.682 |
| 58 | 59 | 3.21 | 59 | 60 | 1.274 | 60 | 61 | 4.048 |
| 61 | 62 | 2.219 | 62 | 63 | 1.606 | 63 | 64 | 2.757 |
| 64 | 65 | 4.991 | 65 | 66 | 2.966 | 66 | 67 | 5.185 |
| 67 | 68 | 4.3 | 68 | 69 | 0.311 | 69 | 70 | 2.48 |
| 70 | 71 | 1.348 | 71 | 72 | 0.767 | 72 | 73 | 0.292 |
| 73 | 74 | 5.056 | 74 | 75 | 0.159 | 75 | 76 | 4.787 |
| 76 | 77 | 6.075 | 77 | 78 | 3.75 | 78 | 79 | 4.954 |
| 79 | 80 | 2.019 | 80 | 81 | 1.919 | 81 | 82 | 3.503 |
| 82 | 83 | 3.483 | 83 | 84 | 4.753 | 84 | 85 | 5.505 |
| 85 | 86 | 1.265 | 86 | 87 | 3.693 | 87 | 88 | 0.167 |
| 88 | 89 | 6.784 | 89 | 90 | 3.07 | 90 | 91 | 4.417 |
| 91 | 92 | 5.176 | 92 | 93 | 0.832 | 93 | 94 | 5.206 |
| 94 | 95 | 5.6 | 95 | 96 | 6.683 | 96 | 97 | 5.328 |
| 97 | 98 | 6.383 | 98 | 99 | 3.648 | 99 | 100 | 4.904 |
| 100 | 101 | 4.554 | 101 | 102 | 5.083 | 102 | 103 | 3.462 |
| 103 | 104 | 5.671 | 104 | 105 | 4.39 | 105 | 106 | 5.376 |
| 106 | 107 | 4.339 | 107 | 108 | 4.721 | 108 | 109 | 5.959 |
| 109 | 110 | 5.313 | 110 | 111 | 3.747 | 111 | 112 | 3.092 |
| 112 | 113 | 2.4 | 113 | 114 | 6.072 | 114 | 115 | 0.158 |
| 115 | 116 | 5.037 | 116 | 117 | 4.388 | 117 | 118 | 4.197 |
| 118 | 119 | 14.282 | 119 | 120 | 5.696 | 120 | 121 | 11.047 |
| 121 | 122 | 12.824 | 122 | 123 | 4.94 | 123 | 124 | 7.577 |
| 124 | 125 | 5.244 | 125 | 126 | 0.611 | 126 | 127 | 7.371 |
| 127 | 128 | 3.693 | 128 | 129 | 4.225 | 129 | 130 | 5.712 |
| 130 | 131 | 4.732 | 131 | 132 | 5.134 | 132 | 133 | 0.349 |
| 133 | 134 | 6.364 | 134 | 135 | 4.681 | 135 | 136 | 6.924 |
| 136 | 137 | 4.853 | 137 | 138 | 9.353 | 138 | 139 | 4.573 |
| 139 | 140 | 5.189 | 140 | 141 | 5.139 | 141 | 142 | 7.662 |
| 142 | 143 | 8.081 | 143 | 144 | 6.611 | 144 | 145 | 0.331 |
| 145 | 146 | 3.353 | 146 | 147 | 4.647 | 147 | 148 | 4.39 |
| 148 | 149 | 0.163 | 149 | 150 | 4.527 | 150 | 151 | 4.341 |
| 151 | 152 | 5.55 | 152 | 153 | 0.173 | 153 | 154 | 3.981 |
| 154 | 155 | 3.244 | 155 | 156 | 4.18 | 156 | 157 | 7.822 |
| 157 | 158 | 5.32 | 158 | 159 | 4.258 | 159 | 160 | 5.049 |
| 160 | 161 | 4.801 | 161 | 162 | 0.186 | 162 | 163 | 5.132 |
| 163 | 164 | 4.996 | 164 | 165 | 1.605 | 165 | 166 | 5.744 |
| 166 | 167 | 2.935 | 167 | 168 | 3.66 | 168 | 169 | 5.554 |
| 169 | 170 | 0.167 | 170 | 171 | 4.142 | 171 | 172 | 4.324 |
| 172 | 173 | 5.53 | 173 | 174 | 7.736 | 174 | 175 | 8.146 |
| 175 | 176 | 6.525 | 176 | 177 | 4.219 | 177 | 178 | 5.644 |
| 178 | 179 | 20.019 | 179 | 180 | 1.682 | 180 | 181 | 5.317 |
| 181 | 182 | 0.121 | 182 | 183 | 4.92 | 183 | 184 | 4.004 |
| 184 | 185 | 7.634 | 185 | 186 | 13.365 | 186 | 187 | 6.51 |
| 187 | 188 | 0.459 | 188 | 189 | 8.481 | 189 | 190 | 5.711 |
| 190 | 191 | 4.616 | 191 | 192 | 7.723 | 192 | 193 | 3.074 |



Carte Funciară Nr. 106000 Comuna/Oraș/Municipiu: Fagaras

| Punct început | Punct sfârșit | Lungime segment | Punct început | Punct sfârșit | Lungime segment | Punct început | Punct sfârșit | Lungime segment |
|---------------|---------------|-----------------|---------------|---------------|-----------------|---------------|---------------|-----------------|
| 193 | 194 | 3.029 | 194 | 195 | 2.598 | 195 | 196 | 8.417 |
| 196 | 197 | 7.051 | 197 | 198 | 10.25 | 198 | 199 | 0.468 |
| 199 | 200 | 5.102 | 200 | 201 | 1.638 | 201 | 202 | 3.909 |
| 202 | 203 | 0.398 | 203 | 204 | 7.81 | 204 | 205 | 0.502 |
| 205 | 206 | 3.123 | 206 | 207 | 0.743 | 207 | 208 | 9.834 |
| 208 | 209 | 8.715 | 209 | 210 | 4.244 | 210 | 211 | 0.767 |
| 211 | 212 | 7.777 | 212 | 213 | 3.384 | 213 | 214 | 8.961 |
| 214 | 215 | 4.357 | 215 | 216 | 5.354 | 216 | 217 | 0.136 |
| 217 | 218 | 3.867 | 218 | 219 | 3.594 | 219 | 220 | 5.327 |
| 220 | 221 | 2.843 | 221 | 222 | 3.365 | 222 | 223 | 1.584 |
| 223 | 224 | 5.419 | 224 | 225 | 4.572 | 225 | 226 | 26.682 |
| 226 | 227 | 1.654 | 227 | 228 | 6.67 | 228 | 229 | 4.972 |
| 229 | 230 | 11.262 | 230 | 231 | 2.608 | 231 | 232 | 3.888 |
| 232 | 233 | 4.732 | 233 | 234 | 0.642 | 234 | 235 | 3.708 |
| 235 | 236 | 8.037 | 236 | 237 | 3.597 | 237 | 238 | 2.939 |
| 238 | 239 | 5.65 | 239 | 240 | 4.156 | 240 | 241 | 3.398 |
| 241 | 242 | 0.956 | 242 | 243 | 4.902 | 243 | 244 | 2.365 |
| 244 | 245 | 4.631 | 245 | 246 | 4.165 | 246 | 247 | 7.939 |
| 247 | 248 | 2.845 | 248 | 249 | 1.053 | 249 | 250 | 0.491 |
| 250 | 251 | 9.106 | 251 | 252 | 3.338 | 252 | 253 | 4.572 |
| 253 | 254 | 0.154 | 254 | 255 | 5.184 | 255 | 256 | 5.249 |
| 256 | 257 | 0.938 | 257 | 258 | 5.637 | 258 | 259 | 3.46 |
| 259 | 260 | 3.294 | 260 | 261 | 0.125 | 261 | 262 | 5.019 |
| 262 | 263 | 4.624 | 263 | 264 | 5.274 | 264 | 265 | 0.401 |
| 265 | 266 | 5.328 | 266 | 267 | 5.019 | 267 | 268 | 0.232 |
| 268 | 269 | 6.339 | 269 | 270 | 5.067 | 270 | 271 | 6.058 |
| 271 | 272 | 4.92 | 272 | 273 | 0.169 | 273 | 274 | 4.649 |
| 274 | 275 | 1.247 | 275 | 276 | 5.084 | 276 | 277 | 4.871 |
| 277 | 278 | 0.268 | 278 | 279 | 5.134 | 279 | 280 | 0.293 |
| 280 | 281 | 1.486 | 281 | 282 | 17.336 | 282 | 283 | 12.052 |
| 283 | 284 | 2.814 | 284 | 285 | 2.446 | 285 | 286 | 5.484 |
| 286 | 287 | 3.731 | 287 | 288 | 6.739 | 288 | 289 | 9.217 |
| 289 | 290 | 5.997 | 290 | 291 | 5.122 | 291 | 292 | 3.045 |
| 292 | 293 | 3.363 | 293 | 294 | 9.109 | 294 | 295 | 9.506 |
| 295 | 296 | 5.323 | 296 | 297 | 7.025 | 297 | 298 | 3.314 |
| 298 | 299 | 2.605 | 299 | 300 | 4.904 | 300 | 301 | 3.117 |
| 301 | 302 | 3.664 | 302 | 303 | 4.884 | 303 | 304 | 2.081 |
| 304 | 305 | 0.789 | 305 | 306 | 8.796 | 306 | 307 | 0.251 |
| 307 | 308 | 8.295 | 308 | 309 | 0.231 | 309 | 310 | 8.778 |
| 310 | 311 | 3.584 | 311 | 312 | 9.351 | 312 | 313 | 8.923 |
| 313 | 314 | 4.056 | 314 | 315 | 9.689 | 315 | 316 | 0.216 |
| 316 | 317 | 2.844 | 317 | 318 | 4.67 | 318 | 319 | 5.348 |
| 319 | 320 | 3.347 | 320 | 321 | 4.517 | 321 | 322 | 4.363 |
| 322 | 323 | 11.682 | 323 | 324 | 4.112 | 324 | 325 | 5.493 |
| 325 | 326 | 0.163 | 326 | 327 | 5.355 | 327 | 328 | 5.139 |
| 328 | 329 | 13.859 | 329 | 330 | 0.165 | 330 | 331 | 7.469 |
| 331 | 332 | 9.891 | 332 | 333 | 4.593 | 333 | 334 | 7.187 |
| 334 | 335 | 5.219 | 335 | 336 | 0.115 | 336 | 337 | 5.012 |
| 337 | 338 | 0.307 | 338 | 339 | 4.646 | 339 | 340 | 3.89 |
| 340 | 341 | 10.638 | 341 | 342 | 0.239 | 342 | 343 | 0.225 |
| 343 | 344 | 5.41 | 344 | 345 | 2.752 | 345 | 346 | 2.441 |
| 346 | 347 | 6.201 | 347 | 348 | 0.202 | 348 | 349 | 0.714 |
| 349 | 350 | 5.655 | 350 | 351 | 5.038 | 351 | 352 | 0.191 |
| 352 | 353 | 5.073 | 353 | 354 | 7.409 | 354 | 355 | 4.708 |
| 355 | 356 | 4.467 | 356 | 357 | 10.168 | 357 | 358 | 7.242 |
| 358 | 359 | 4.646 | 359 | 360 | 9.751 | 360 | 361 | 4.651 |



| Punct început | Punct sfârșit | Lungime segment | Punct început | Punct sfârșit | Lungime segment | Punct început | Punct sfârșit | Lungime segment |
|---------------|---------------|-----------------|---------------|---------------|-----------------|---------------|---------------|-----------------|
| 361 | 362 | 9.443 | 362 | 363 | 5.208 | 363 | 364 | 0.595 |
| 364 | 365 | 20.837 | 365 | 366 | 4.104 | 366 | 367 | 5.084 |
| 367 | 368 | 6.899 | 368 | 369 | 8.356 | 369 | 370 | 5.825 |
| 370 | 371 | 5.523 | 371 | 372 | 5.111 | 372 | 373 | 2.913 |
| 373 | 374 | 8.936 | 374 | 375 | 1.876 | 375 | 376 | 3.192 |
| 376 | 377 | 2.148 | 377 | 378 | 0.34 | 378 | 379 | 6.046 |
| 379 | 380 | 0.897 | 380 | 381 | 4.617 | 381 | 382 | 3.438 |
| 382 | 383 | 4.24 | 383 | 384 | 0.177 | 384 | 385 | 4.613 |
| 385 | 386 | 3.608 | 386 | 387 | 3.77 | 387 | 388 | 5.743 |
| 388 | 389 | 0.152 | 389 | 390 | 4.724 | 390 | 391 | 0.14 |
| 391 | 392 | 2.674 | 392 | 393 | 5.058 | 393 | 394 | 5.247 |
| 394 | 395 | 0.209 | 395 | 396 | 5.058 | 396 | 397 | 1.437 |
| 397 | 398 | 2.959 | 398 | 399 | 1.525 | 399 | 400 | 5.765 |
| 400 | 401 | 0.232 | 401 | 402 | 5.355 | 402 | 403 | 3.789 |
| 403 | 404 | 5.839 | 404 | 405 | 6.577 | 405 | 406 | 33.666 |
| 406 | 407 | 9.426 | 407 | 408 | 0.946 | 408 | 409 | 3.9 |
| 409 | 410 | 5.32 | 410 | 411 | 5.268 | 411 | 412 | 0.263 |
| 412 | 413 | 5.317 | 413 | 414 | 2.668 | 414 | 415 | 3.792 |
| 415 | 416 | 5.242 | 416 | 417 | 2.857 | 417 | 418 | 15.744 |
| 418 | 419 | 32.44 | 419 | 420 | 37.34 | 420 | 421 | 8.436 |
| 421 | 422 | 17.1 | 422 | 423 | 11.164 | 423 | 424 | 12.786 |
| 424 | 425 | 10.548 | 425 | 426 | 19.835 | 426 | 427 | 11.477 |
| 427 | 428 | 6.491 | 428 | 429 | 6.538 | 429 | 430 | 9.611 |
| 430 | 431 | 6.886 | 431 | 432 | 9.662 | 432 | 433 | 11.778 |
| 433 | 434 | 7.904 | 434 | 435 | 0.22 | 435 | 436 | 7.587 |
| 436 | 1 | 9.468 | | | | | | |

** Lungimile segmentelor sunt determinate în planul de proiecție Stereo 70 și sunt rotunjite la 1 milimetru.

*** Distanța dintre puncte este formată din segmente cumulate ce sunt mai mici decât valoarea 1 milimetru.

Certific că prezentul extras corespunde cu pozițiile în vigoare din cartea funciară originală, păstrată de acest birou.

Prezentul extras de carte funciară este valabil la autentificarea de către notarul public a actelor juridice prin care se sting drepturile reale precum și pentru dezbaterea succesiunilor, iar informațiile prezentate sunt susceptibile de orice modificare, în condițiile legii.

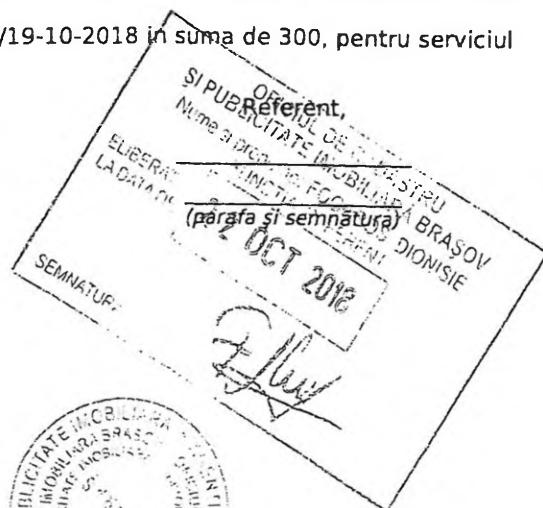
S-a achitat tariful de 300 RON, -Ordin de plata cont OCPI nr. 3357/19-10-2018 în suma de 300, pentru serviciul de publicitate imobiliară cu codul nr. 231.

Data soluționării,
22-10-2018

Data eliberării,
1/1

Asistent Registrator
DOINA IVAN

(parafa și semnătura)







Oficiul de Cadastru și Publicitate Imobiliară BRASOV
Biroul de Cadastru și Publicitate Imobiliară Fagaras

**EXTRAS DE CARTE FUNCİARĂ
PENTRU INFORMARE**

Carte Funciară Nr. 106055 Fagaras

| | |
|------------|-------|
| Nr. cerere | 24494 |
| Ziua | 14 |
| Luna | 11 |
| Anul | 2018 |



Cod verificare
100064237652

A. Partea I. Descrierea imobilului

TEREN Intravilan

Adresa: Loc. Fagaras, Jud. Brasov

| Nr. Crt | Nr. cadastral Nr. topografic | Suprafața* (mp) | Observații / Referințe |
|---------|---------------------------------|-----------------|--|
| A1 | 106055 | 1.586 | Teren neimprejmuit; Strada Gheorghe Doja Tronson III. |

B. Partea II. Proprietari și acte

| Înscrieri privitoare la dreptul de proprietate și alte drepturi reale | | Referințe |
|---|--|-----------|
| 11584 / 29/05/2018 | | |
| Act Administrativ nr. 150, din 23/05/2018 emis de CL FAGARAS (documentație cadastrală); Act Administrativ nr. 18790, din 13/06/2018 emis de Municipiul FAGARAS; Act Administrativ nr. 17157, din 29/05/2018 emis de Municipiul FAGARAS; Act Administrativ nr. 17186, din 29/05/2018 emis de Municipiul FAGARAS; | | |
| B2 | Intabulare, drept de PROPRIETATE, dobandit prin Lege, cota actuala | A1 / B.4 |
| 1/1 | 1) MUNICIPIUL FĂGĂRAȘ, CIF:4384419, DOMENIUL PUBLIC | |

C. Partea III. SARCINI .

| Inscrieri privind dezmembrămintele dreptului de proprietate, drepturi reale de garanție și sarcini | Referințe |
|--|-----------|
| NU SUNT | |



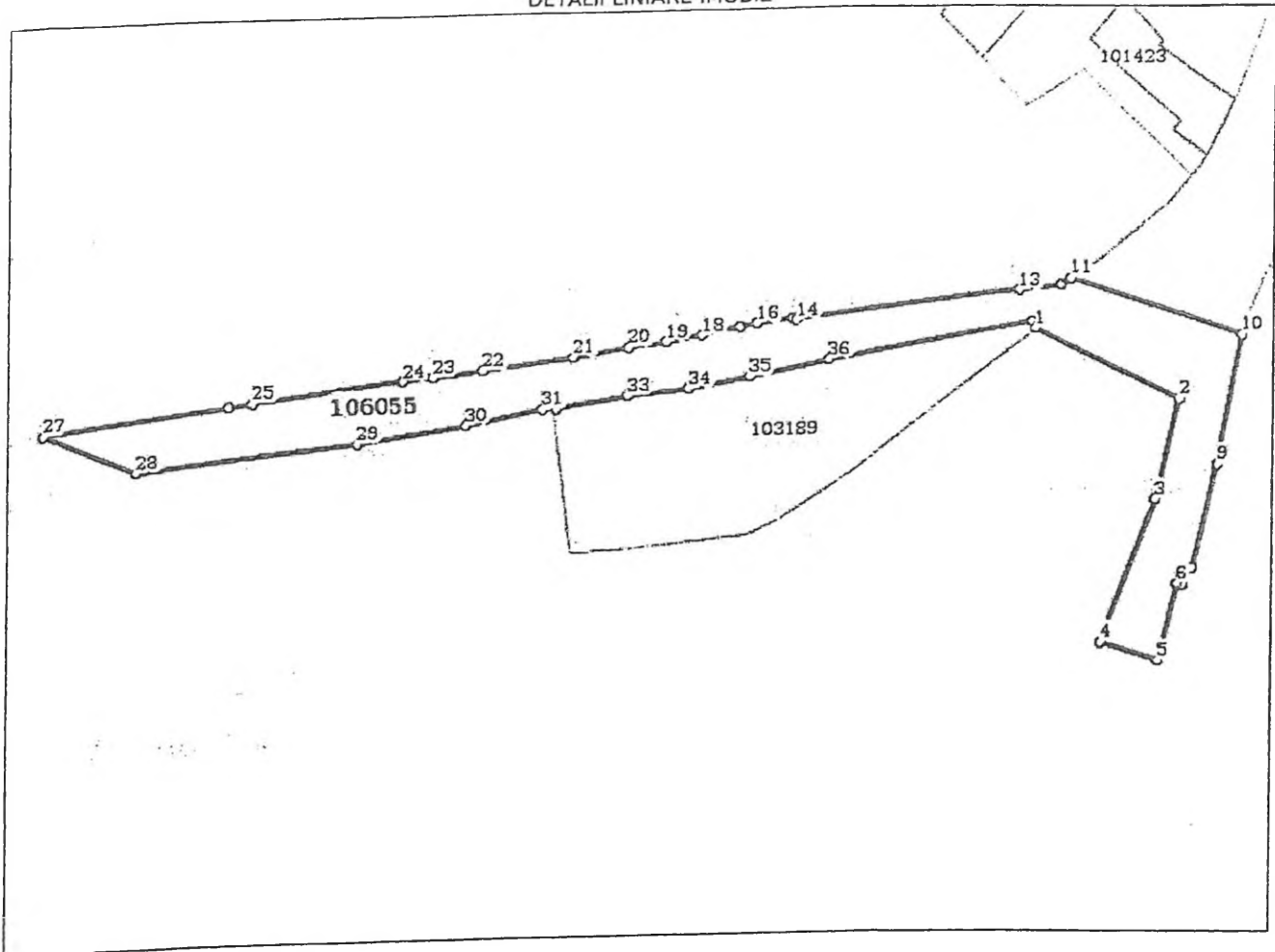
Anexa Nr. I La Partea I

Teren

| Nr cadastral | Suprafața (mp)* | Observații / Referințe |
|--------------|-----------------|-----------------------------------|
| 106055 | 1.586 | Strada Gheorghe Doja Tronson III. |

* Suprafața este determinată în planul de proiecție Stereo 70.

DETALII LINIARE IMOBIL



Date referitoare la teren

| Nr Crt | Categorie folosință | Intra vilan | Suprafața (mp) | Tarla | Parcelă | Nr. topo | Observații / Referințe |
|--------|---------------------|-------------|----------------|-------|---------|----------|------------------------|
| 1 | drum | DA | 1.586 | - | - | - | Carosabil. |

Lungime Segmente

1) Valorile lungimilor segmentelor sunt obținute din proiecție în plan.

| Punct început | Punct sfârșit | Lungime segment (m) |
|---------------|---------------|---------------------|
| 1 | 2 | 23.545 |
| 3 | 4 | 22.252 |
| 5 | 6 | 11.52 |
| 7 | 8 | 2.945 |
| 9 | 10 | 19.154 |
| 11 | 12 | 1.758 |

| Punct început | Punct sfârșit | Lungime segment (m) |
|---------------|---------------|---------------------|
| 2 | 3 | 15.029 |
| 4 | 5 | 8.789 |
| 6 | 7 | 0.733 |
| 8 | 9 | 15.492 |
| 10 | 11 | 26.682 |
| 12 | 13 | 6.162 |

| Punct început | Punct sfârșit | Lungime segment (- (m) |
|---------------|---------------|------------------------|
| 13 | 14 | 33.62 |
| 15 | 16 | 5.155 |
| 17 | 18 | 5.675 |
| 19 | 20 | 5.333 |
| 21 | 22 | 13.433 |
| 23 | 24 | 4.391 |
| 25 | 26 | 3.484 |
| 27 | 28 | 14.909 |
| 29 | 30 | 16.044 |
| 31 | 32 | 2.056 |
| 33 | 34 | 8.826 |
| 35 | 36 | 11.786 |
| 37 | 1 | 1.031 |

| Punct început | Punct sfârșit | Lungime segment (- (m) |
|---------------|---------------|------------------------|
| 14 | 15 | 0.653 |
| 16 | 17 | 2.471 |
| 18 | 19 | 5.201 |
| 20 | 21 | 8.065 |
| 22 | 23 | 7.289 |
| 24 | 25 | 22.164 |
| 26 | 27 | 27.063 |
| 28 | 29 | 32.072 |
| 30 | 31 | 11.361 |
| 32 | 33 | 10.414 |
| 34 | 35 | 8.916 |
| 36 | 37 | 31.001 |

** Lungimile segmentelor sunt determinate în planul de proiecție Stereo 70 și sunt rotunjite la 1 milimetru.
 *** Distanța dintre puncte este formată din segmente cumulate ce sunt mai mici decât valoarea 1 milimetru.

Certific că prezentul extras corespunde cu pozițiile în vigoare din cartea funciară originală, păstrată de acest birou.

Prezentul extras de carte funciară este valabil la autentificarea de către notarul public a actelor juridice prin care se sting drepturile reale precum și pentru dezbateră succesiunilor, iar informațiile prezentate sunt susceptibile de orice modificare, în condițiile legii.

S-a achitat tariful de 60 RON, -Ordin de plata cont OCPI nr.3585/14-11-2018 în suma de 20, Ordin de plata cont OCPI nr.3585/14-11-2018 în suma de 40, pentru serviciul de publicitate imobiliară cu codul nr. 242, 251P.

Data soluționării,
04-12-2018

Data eliberării,
/ /

Asistent Registrator,
DANIELA CIMPOIES

(parafa și semnătura)

Referent,





Oficiul de Cadastru și Publicitate Imobiliară BRASOV
Biroul de Cadastru și Publicitate Imobiliară Fagaras

ANCP
AGENȚIA NAȚIONALĂ
DE CADASTRU ȘI PUBLICITATE IMOBILIARĂ

EXTRAS DE CARTE FUNCİARĂ PENTRU INFORMARE

Carte Funciară Nr. 106205 Fagaras

29

| | |
|------------|------|
| Nr. cerere | 867 |
| Ziua | 17 |
| Luna | 01 |
| Anul | 2019 |



Cod verificare
100065715807

A. Partea I. Descrierea imobilului

TEREN Intravilan

Adresa: Loc. Fagaras, Jud. Brasov

| Nr. Crt | Nr. cadastral Nr. topografic | Suprafața* (mp) | Observații / Referințe |
|---------|------------------------------|-----------------|---|
| A1 | 106205 | 858 | Teren neimprejmuit; Strada Gheorghe Doja tronson II. |

B. Partea II. Proprietari și acte

| Înscrieri privitoare la dreptul de proprietate și alte drepturi reale | Referințe |
|--|-----------|
| 19898 / 18/09/2018 | |
| Act Administrativ nr. 150, din 23/05/2018 emis de HCL FAGARAS- documentație cadastrală întocmită de persoană fizică autorizată, avizată de serviciul cadastru (Anexă la HCL nr.150/2018 emisa de Mun.Fagaras); Act Administrativ nr. 28798, din 17/09/2018 emis de UAT FAGARAS; Act Administrativ nr. 17157, din 29/05/2018 emis de UAT FAGARAS; | |
| B2 1/1 Intabulare, drept de PROPRIETATE, dobandit prin Lege, cota actuala | A1 / B.4 |
| 1) MUNICIPIUL FĂGĂRAȘ , CIF:4384419, DOMENIUL PUBLIC | |

C. Partea III. SARCINI .

| Înscrieri privind dezmembrămintele dreptului de proprietate, drepturi reale de garanție și sarcini | Referințe |
|--|-----------|
| NU SUNT | |



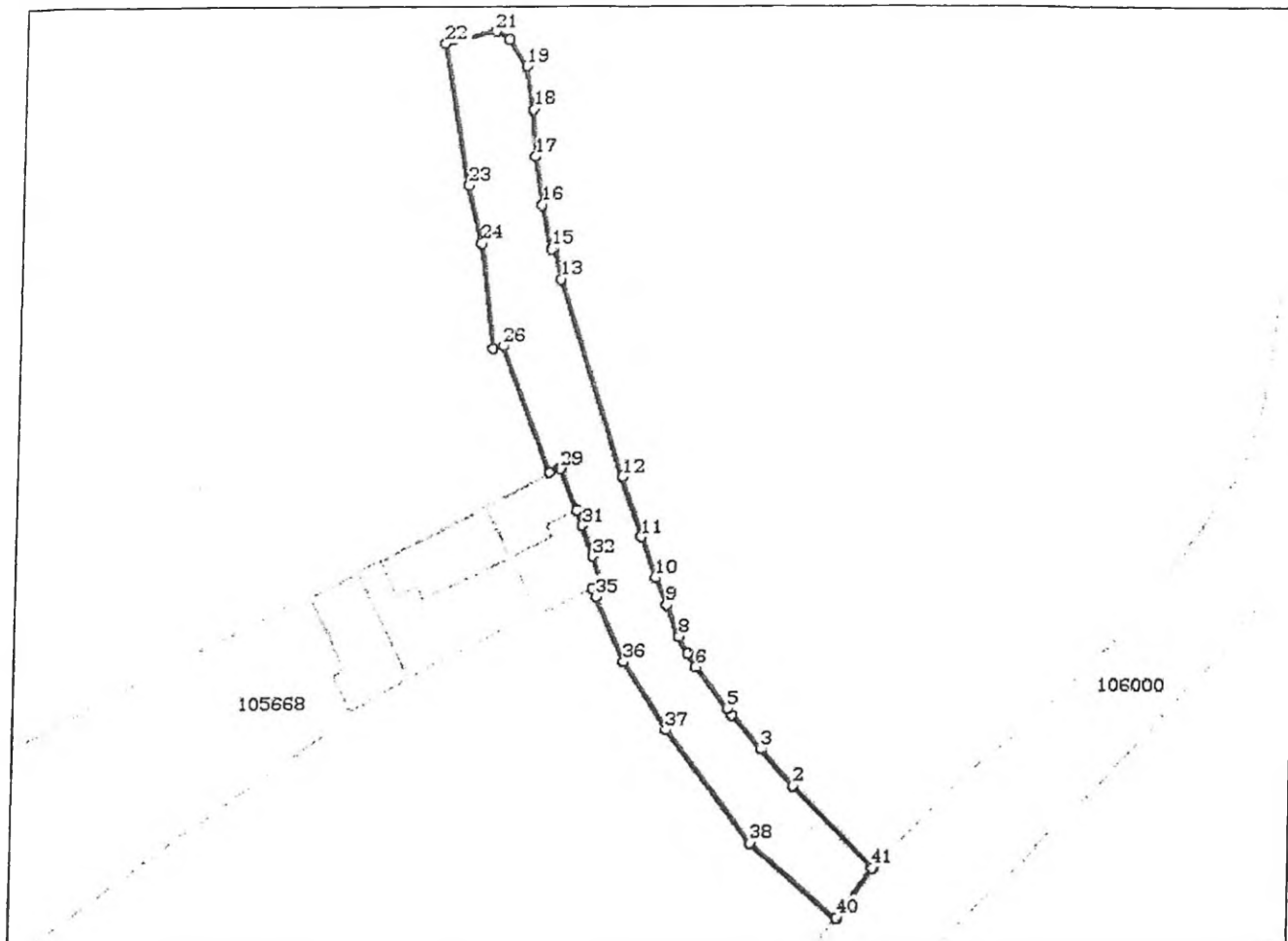
Anexa Nr. 1 La Partea I

Teren

| | | |
|--------------|-----------------|----------------------------------|
| Nr cadastral | Suprafața (mp)* | Observații / Referințe |
| 106205 | 858 | Strada Gheorghe Doja tronson II. |

* Suprafața este determinată în planul de proiecție Stereo 70.

DETALII LINIARE IMOBIL



Date referitoare la teren

| Nr Crt | Categorie folosință | Intra vilan | Suprafața (mp) | Tarla | Parcelă | Nr. topo | Observații / Referințe |
|--------|---------------------|-------------|----------------|-------|---------|----------|------------------------|
| 1 | drum | DA | 858 | - | - | - | Carosabil, trotuare. |

Lungime Segmente

1) Valorile lungimilor segmentelor sunt obținute din proiecție în plan.

| Punct început | Punct sfârșit | Lungime segment | Punct început | Punct sfârșit | Lungime segment | Punct început | Punct sfârșit | Lungime segment |
|---------------|---------------|-----------------|---------------|---------------|-----------------|---------------|---------------|-----------------|
| 1 | 2 | 13.376 | 2 | 3 | 5.691 | 3 | 4 | 5.181 |
| 4 | 5 | 0.972 | 5 | 6 | 6.03 | 6 | 7 | 1.872 |
| 7 | 8 | 2.263 | 8 | 9 | 3.954 | 9 | 10 | 3.393 |
| 10 | 11 | 5.051 | 11 | 12 | 7.357 | 12 | 13 | 24.087 |
| 13 | 14 | 3.68 | 14 | 15 | 0.293 | 15 | 16 | 5.236 |
| 16 | 17 | 5.637 | 17 | 18 | 5.511 | 18 | 19 | 4.956 |
| 19 | 20 | 3.754 | 20 | 21 | 1.837 | 21 | 22 | 6.125 |
| 22 | 23 | 16.584 | 23 | 24 | 6.911 | 24 | 25 | 12.205 |



| Punct început | Punct sfârșit | Lungime segment | Punct început | Punct sfârșit | Lungime segment | Punct început | Punct sfârșit | Lungime segment |
|---------------|---------------|-----------------|---------------|---------------|-----------------|---------------|---------------|-----------------|
| 25 | 26 | 1.316 | 26 | 27 | 15.711 | 27 | 28 | 1.35 |
| 28 | 29 | 0.206 | 29 | 30 | 5.179 | 30 | 31 | 1.965 |
| 31 | 32 | 3.775 | 32 | 33 | 3.308 | 33 | 34 | 1.26 |
| 34 | 35 | 1.091 | 35 | 36 | 8.339 | 36 | 37 | 9.325 |
| 37 | 38 | 16.433 | 38 | 39 | 13.308 | 39 | 40 | 0.085 |
| 40 | 41 | 7.051 | 41 | 1 | 0.085 | | | |

** Lungimile segmentelor sunt determinate în planul de proiecție Stereo 70 și sunt rotunjite la 1 milimetru.
 *** Distanța dintre puncte este formată din segmente cumulate ce sunt mai mici decât valoarea 1 milimetru.

Certific că prezentul extras corespunde cu pozițiile în vigoare din cartea funciară originală, păstrată de acest birou.

Prezentul extras de carte funciară este valabil la autentificarea de către notarul public a actelor juridice prin care se sting drepturile reale precum și pentru dezbateră succesiunilor, iar informațiile prezentate sunt susceptibile de orice modificare, în condițiile legii.

S-a achitat tariful de 60 RON, -Ordin de plata cont OCPI nr.152/17-01-2019 în suma de 60, pentru serviciul de publicitate imobiliară cu codul nr. 242, 251P.

Data soluționării,
18-01-2019

Data eliberării,
//___


Asistent Registrator
DANIELA CIMPOIES

(parafa și semnătura)

Referent,

(parafa și semnătura)







Oficiul de Cadastru și Publicitate Imobiliară BRASOV
Biroul de Cadastru și Publicitate Imobiliară Fagaras

| | |
|------------|-------|
| Nr. cerere | 22285 |
| Ziua | 22 |
| Luna | 10 |
| Anul | 2018 |

EXTRAS DE CARTE FUNCİARĂ PENTRU INFORMARE

Carte Funciară Nr. 106043 Fagaras



Cod verificare
100063410842

A. Partea I. Descrierea imobilului

TEREN Intravilan

Adresa: Loc. Galati, Jud. Brasov

| Nr. Crt | Nr. cadastral Nr. topografic | Suprafata* (mp) | Observatii / Referinta |
|---------|------------------------------|-----------------|------------------------|
| A1 | 106043 | 714 | Teren neimprejmuit; |

B. Partea II. Proprietari și acte

| Înscrieri privitoare la dreptul de proprietate și alte drepturi reale | Referințe |
|--|--|
| 10216 / 10/05/2018 | |
| Act Administrativ nr. 93, din 29/03/2018 emis de Consiliul local Făgăraș și documentație cadastrală întocmită de persoană fizică autorizată: | |
| B2 | Intabulare, drept de PROPRIETATE, dobandit prin Lege, cota actuala |
| 1/1 | A1 / B.4 |
| 1) MUNICIPIUL FĂGĂRAȘ , CIF:4384419, DOMENIUL PUBLIC | |
| OBSERVATII: Cerere nr.22285/2018 c.f. | |

C. Partea III. SARCINI .

| Inscrieri privind dezmembrămintele dreptului de proprietate, drepturi reale de garanție și sarcini | Referințe |
|--|-----------|
| NU SUNT | |



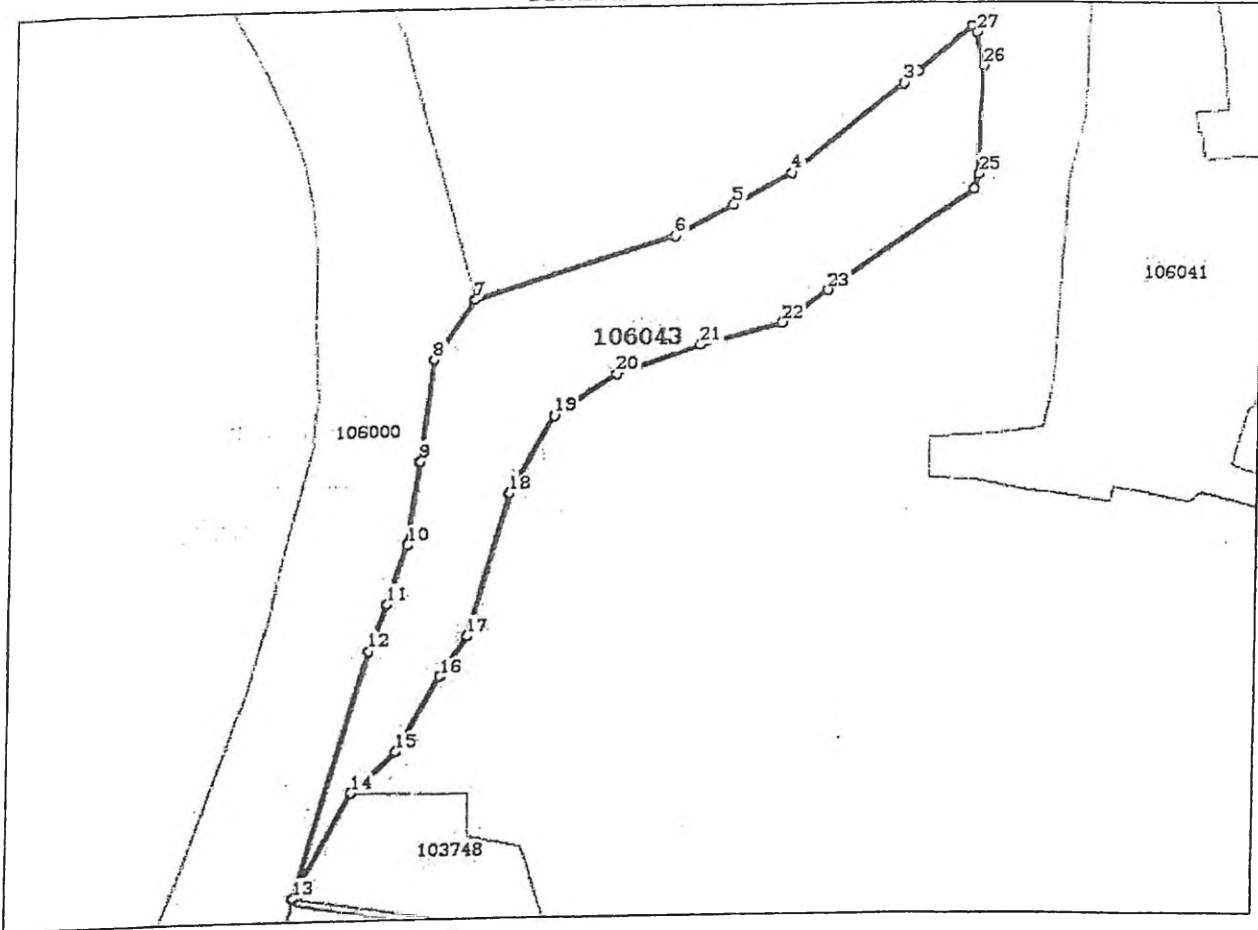
Anexa Nr. 1 La Partea I

Teren

| | | |
|--------------|-----------------|------------------------|
| Nr cadastral | Suprafața (mp)* | Observații / Referințe |
| 106043 | 714 | |

* Suprafața este determinată în planul de proiecție Stereo 70.

DETALII LINIARE IMOBIL



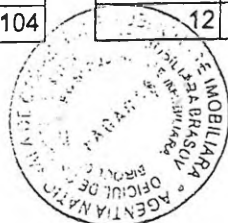
Date referitoare la teren

| Nr Crt | Categorie folosință | Intra vilan | Suprafața (mp) | Tarla | Parcelă | Nr. topo | Observații / Referințe |
|--------|---------------------|-------------|----------------|-------|---------|----------|------------------------|
| 1 | drum | DA | 714 | - | - | - | TEREN NEIMPREJMUIT |

Lungime Segmente

1) Valorile lungimilor segmentelor sunt obținute din proiecție în plan.

| Punct început | Punct sfârșit | Lungime segment (m) | Punct început | Punct sfârșit | Lungime segment (m) |
|---------------|---------------|---------------------|---------------|---------------|---------------------|
| 1 | 2 | 5.769 | 2 | 3 | 1.507 |
| 3 | 4 | 11.731 | 4 | 5 | 5.455 |
| 5 | 6 | 5.36 | 6 | 7 | 16.959 |
| 7 | 8 | 5.825 | 8 | 9 | 8.356 |
| 9 | 10 | 6.899 | 10 | 11 | 5.084 |
| 11 | 12 | 4.104 | 12 | 13 | 20.837 |



| Punct început | Punct sfârșit | Lungime segment (= (m) |
|---------------|---------------|------------------------|
| 13 | 14 | 9.578 |
| 15 | 16 | 7.043 |
| 17 | 18 | 12.083 |
| 19 | 20 | 6.081 |
| 21 | 22 | 6.926 |
| 23 | 24 | 14.616 |
| 25 | 26 | 8.776 |
| 27 | 1 | 0.588 |

| Punct început | Punct sfârșit | Lungime segment (= (m) |
|---------------|---------------|------------------------|
| 14 | 15 | 5.0 |
| 16 | 17 | 3.921 |
| 18 | 19 | 7.185 |
| 20 | 21 | 7.176 |
| 22 | 23 | 4.619 |
| 24 | 25 | 1.233 |
| 26 | 27 | 2.8 |

** Lungimile segmentelor sunt determinate în planul de proiecție Stereo 70 și sunt rotunjite la 1 milimetru.
 *** Distanța dintre puncte este formată din segmente cumulate ce sunt mai mici decât valoarea 1 milimetru.

Certific că prezentul extras corespunde cu pozițiile în vigoare din cartea funciară originală, păstrată de acest birou.

Prezentul extras de carte funciară este valabil la autentificarea de către notarul public a actelor juridice prin care se sting drepturile reale precum și pentru dezbateră succesiunilor, iar informațiile prezentate sunt susceptibile de orice modificare, în condițiile legii.

S-a achitat tariful de 60 RON, -Ordin de plata cont OCPI nr.3367/22-10-2018 în suma de 60, pentru serviciul de publicitate imobiliară cu codul nr. 242, 251P.

Data soluționării,

23-10-2018

Data eliberării,

___/___/___

Asistent Registrator,
 DCINA IVAN

(parafa și semnătura)





Oficiul de Cadastru și Publicitate Imobiliară BRASOV
Biroul de Cadastru și Publicitate Imobiliară Fagaras

EXTRAS DE CARTE FUNCİARĂ PENTRU INFORMARE

Carte Funciară Nr. 106041 Fagaras

| | |
|------------|-------|
| Nr. cerere | 22283 |
| Ziua | 22 |
| Luna | 10 |
| Anul | 2018 |



Cod verificare
100063411308

A. Partea I. Descrierea imobilului

TEREN Intravilan

Adresa: Loc. Galati, Jud. Brasov

| Nr. Crt | Nr. cadastral Nr. topografic | Suprafața* (mp) | Observații / Referințe |
|---------|---------------------------------|-----------------|------------------------|
| A1 | 106041 | 12.033 | Teren neimprijmuit; |

B. Partea II. Proprietari și acte

| Înscrieri privitoare la dreptul de proprietate și alte drepturi reale | Referințe |
|--|--|
| 10217 / 10/05/2018 | |
| Act Administrativ nr. 93, din 29/03/2018 emis de CONSILIUL LOCAL FAGARAS; Act Administrativ nr. 12722, din 19/04/2018 emis de Municipiul Fagaras; Act Administrativ nr. 13931, din 26/04/2018 emis de Municipiul Fagaras si documentație cadastrală; | |
| B2 1/1 | Intabulare, drept de PROPRIETATE, dobandit prin Lege, cota actuala A1 / B.4 |
| 1) MUNICIPIUL FĂGĂRAȘ , CIF:4384419, DOMENIU PUBLIC | |
| OBSERVATII: cerere nr.22283/22.10.2018 c.f. | |

C. Partea III. SARCINI .

| Înscrieri privind dezmembrămintele dreptului de proprietate, drepturi reale de garanție și sarcini | Referințe |
|--|-----------|
| NU SUNT | |



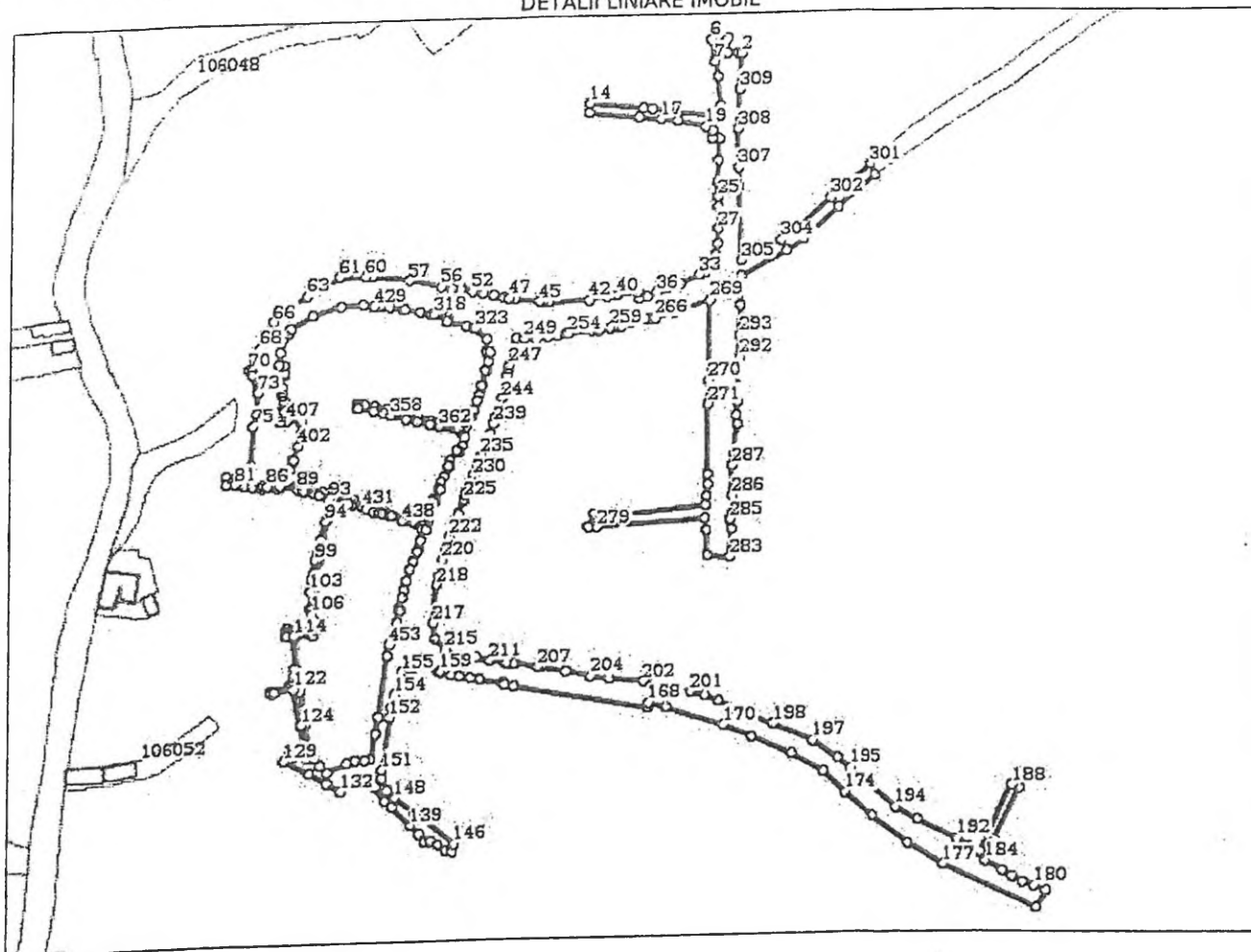
Carte Funciară Nr. 106041 Comuna/Oraș/Municipiu: Fagaras
Anexa Nr. 1 La Partea I

Teren

| | | |
|--------------|-----------------|------------------------|
| Nr cadastral | Suprafața (mp)* | Observații / Referințe |
| 106041 | 12.033 | |

* Suprafața este determinată în planul de proiecție Stereo 70.

DETALII LINIARE IMOBIL



Date referitoare la teren

| Nr Crt | Categorie folosință | Intra vilan | Suprafața (mp) | Tarla | Parcelă | Nr. topo | Observații / Referințe |
|--------|---------------------|-------------|----------------|-------|---------|----------|------------------------|
| 1 | drum | DA | 12.033 | - | - | - | TEREN NEIMPREJMUIT |

Lungime Segmente

1) Valorile lungimilor segmentelor sunt obținute din proiecție în plan.

| Punct început | Punct sfârșit | Lungime segment | Punct început | Punct sfârșit | Lungime segment | Punct început | Punct sfârșit | Lungime segment |
|---------------|---------------|-----------------|---------------|---------------|-----------------|---------------|---------------|-----------------|
| 1 | 2 | 15.203 | 2 | 3 | 1.623 | 3 | 4 | 4.482 |
| 4 | 5 | 6.069 | 5 | 6 | 7.276 | 6 | 7 | 9.203 |
| 7 | 8 | 6.632 | 8 | 9 | 11.891 | 9 | 10 | 4.714 |
| 10 | 11 | 22.117 | 11 | 12 | 6.973 | 12 | 13 | 4.106 |
| 13 | 14 | 22.742 | 14 | 15 | 3.994 | 15 | 16 | 21.534 |
| 16 | 17 | 9.544 | 17 | 18 | 7.746 | 18 | 19 | 11.934 |
| 19 | 20 | 3.506 | 20 | 21 | 3.051 | 21 | 22 | 2.995 |
| 22 | 23 | 9.048 | 23 | 24 | 9.329 | 24 | 25 | 6.013 |



Carte Funciară Nr. 106041 Comuna/Oraș/Municipiu: Făgăraș

| Punct început | Punct sfârșit | Lungime segment | Punct început | Punct sfârșit | Lungime segment | Punct început | Punct sfârșit | Lungime segment |
|---------------|---------------|-----------------|---------------|---------------|-----------------|---------------|---------------|-----------------|
| 25 | 26 | 4.111 | 26 | 27 | 9.131 | 27 | 28 | 6.112 |
| 28 | 29 | 4.702 | 29 | 30 | 3.263 | 30 | 31 | 2.638 |
| 31 | 32 | 3.115 | 32 | 33 | 2.787 | 33 | 34 | 8.969 |
| 34 | 35 | 6.029 | 35 | 36 | 4.389 | 36 | 37 | 4.42 |
| 37 | 38 | 3.624 | 38 | 39 | 2.786 | 39 | 40 | 8.989 |
| 40 | 41 | 4.449 | 41 | 42 | 7.601 | 42 | 43 | 16.185 |
| 43 | 44 | 3.047 | 44 | 45 | 0.96 | 45 | 46 | 10.174 |
| 46 | 47 | 2.8 | 47 | 48 | 2.348 | 48 | 49 | 4.31 |
| 49 | 50 | 0.532 | 50 | 51 | 4.821 | 51 | 52 | 4.532 |
| 52 | 53 | 4.763 | 53 | 54 | 0.443 | 54 | 55 | 3.643 |
| 55 | 56 | 4.753 | 56 | 57 | 13.986 | 57 | 58 | 16.002 |
| 58 | 59 | 3.069 | 59 | 60 | 0.823 | 60 | 61 | 11.326 |
| 61 | 62 | 8.84 | 62 | 63 | 6.652 | 63 | 64 | 8.006 |
| 64 | 65 | 6.092 | 65 | 66 | 3.101 | 66 | 67 | 4.97 |
| 67 | 68 | 7.022 | 68 | 69 | 6.261 | 69 | 70 | 4.059 |
| 70 | 71 | 1.465 | 71 | 72 | 1.387 | 72 | 73 | 7.726 |
| 73 | 74 | 8.781 | 74 | 75 | 5.643 | 75 | 76 | 16.28 |
| 76 | 77 | 3.753 | 77 | 78 | 4.033 | 78 | 79 | 5.525 |
| 79 | 80 | 3.412 | 80 | 81 | 3.746 | 81 | 82 | 4.557 |
| 82 | 83 | 2.971 | 83 | 84 | 4.097 | 84 | 85 | 1.252 |
| 85 | 86 | 2.015 | 86 | 87 | 4.383 | 87 | 88 | 1.447 |
| 88 | 89 | 7.108 | 89 | 90 | 2.738 | 90 | 91 | 4.594 |
| 91 | 92 | 2.362 | 92 | 93 | 4.614 | 93 | 94 | 9.585 |
| 94 | 95 | 7.644 | 95 | 96 | 6.284 | 96 | 97 | 1.492 |
| 97 | 98 | 1.44 | 98 | 99 | 0.867 | 99 | 100 | 5.93 |
| 100 | 101 | 2.217 | 101 | 102 | 0.273 | 102 | 103 | 5.083 |
| 103 | 104 | 6.928 | 104 | 105 | 0.406 | 105 | 106 | 2.145 |
| 106 | 107 | 4.405 | 107 | 108 | 2.006 | 108 | 109 | 5.636 |
| 109 | 110 | 3.827 | 110 | 111 | 1.31 | 111 | 112 | 0.558 |
| 112 | 113 | 1.242 | 113 | 114 | 2.539 | 114 | 115 | 13.61 |
| 115 | 116 | 3.474 | 116 | 117 | 3.678 | 117 | 118 | 0.874 |
| 118 | 119 | 8.587 | 119 | 120 | 1.017 | 120 | 121 | 1.078 |
| 121 | 122 | 7.861 | 122 | 123 | 15.575 | 123 | 124 | 0.239 |
| 124 | 125 | 7.342 | 125 | 126 | 6.922 | 126 | 127 | 5.204 |
| 127 | 128 | 1.908 | 128 | 129 | 3.636 | 129 | 130 | 11.446 |
| 130 | 131 | 8.559 | 131 | 132 | 6.52 | 132 | 133 | 8.331 |
| 133 | 134 | 5.098 | 134 | 135 | 3.04 | 135 | 136 | 2.402 |
| 136 | 137 | 7.142 | 137 | 138 | 4.156 | 138 | 139 | 11.583 |
| 139 | 140 | 4.861 | 140 | 141 | 4.483 | 141 | 142 | 2.63 |
| 142 | 143 | 3.513 | 143 | 144 | 4.371 | 144 | 145 | 2.878 |
| 145 | 146 | 3.157 | 146 | 147 | 22.053 | 147 | 148 | 10.296 |
| 148 | 149 | 4.561 | 149 | 150 | 5.689 | 150 | 151 | 3.617 |
| 151 | 152 | 22.029 | 152 | 153 | 4.268 | 153 | 154 | 5.4 |
| 154 | 155 | 9.819 | 155 | 156 | 5.471 | 156 | 157 | 5.107 |
| 157 | 158 | 9.947 | 158 | 159 | 0.708 | 159 | 160 | 5.142 |
| 160 | 161 | 3.558 | 161 | 162 | 4.716 | 162 | 163 | 3.803 |
| 163 | 164 | 10.006 | 164 | 165 | 1.19 | 165 | 166 | 3.829 |
| 166 | 167 | 57.054 | 167 | 168 | 1.937 | 168 | 169 | 7.5 |
| 169 | 170 | 25.738 | 170 | 171 | 12.976 | 171 | 172 | 18.437 |
| 172 | 173 | 16.028 | 173 | 174 | 12.663 | 174 | 175 | 16.108 |
| 175 | 176 | 19.489 | 176 | 177 | 18.116 | 177 | 178 | 43.107 |
| 178 | 179 | 7.871 | 179 | 180 | 5.462 | 180 | 181 | 4.794 |
| 181 | 182 | 4.977 | 182 | 183 | 4.579 | 183 | 184 | 8.168 |
| 184 | 185 | 4.943 | 185 | 186 | 4.729 | 186 | 187 | 23.815 |
| 187 | 188 | 3.313 | 188 | 189 | 23.315 | 189 | 190 | 7.676 |
| 190 | 191 | 5.663 | 191 | 192 | 5.346 | 192 | 193 | 10.215 |

| Punct început | Punct sfârșit | Lungime segment | Punct început | Punct sfârșit | Lungime segment | Punct început | Punct sfârșit | Lungime segment |
|---------------|---------------|-----------------|---------------|---------------|-----------------|---------------|---------------|-----------------|
| 193 | 194 | 11.007 | 194 | 195 | 26.657 | 195 | 196 | 6.911 |
| 196 | 197 | 13.034 | 197 | 198 | 18.202 | 198 | 199 | 25.294 |
| 199 | 200 | 6.491 | 200 | 201 | 6.085 | 201 | 202 | 20.679 |
| 202 | 203 | 14.619 | 203 | 204 | 7.967 | 204 | 205 | 10.505 |
| 205 | 206 | 10.472 | 206 | 207 | 1.285 | 207 | 208 | 9.804 |
| 208 | 209 | 0.336 | 209 | 210 | 3.245 | 210 | 211 | 7.08 |
| 211 | 212 | 6.346 | 212 | 213 | 2.787 | 213 | 214 | 4.569 |
| 214 | 215 | 6.546 | 215 | 216 | 6.199 | 216 | 217 | 6.614 |
| 217 | 218 | 16.078 | 218 | 219 | 3.589 | 219 | 220 | 7.153 |
| 220 | 221 | 4.348 | 221 | 222 | 5.649 | 222 | 223 | 7.263 |
| 223 | 224 | 3.109 | 224 | 225 | 6.399 | 225 | 226 | 2.306 |
| 226 | 227 | 0.416 | 227 | 228 | 0.28 | 228 | 229 | 4.256 |
| 229 | 230 | 2.788 | 230 | 231 | 1.186 | 231 | 232 | 0.123 |
| 232 | 233 | 4.22 | 233 | 234 | 1.573 | 234 | 235 | 2.805 |
| 235 | 236 | 6.64 | 236 | 237 | 1.046 | 237 | 238 | 2.912 |
| 238 | 239 | 4.426 | 239 | 240 | 2.798 | 240 | 241 | 0.393 |
| 241 | 242 | 2.822 | 242 | 243 | 1.66 | 243 | 244 | 4.776 |
| 244 | 245 | 9.83 | 245 | 246 | 2.634 | 246 | 247 | 1.619 |
| 247 | 248 | 11.65 | 248 | 249 | 3.568 | 249 | 250 | 5.007 |
| 250 | 251 | 4.959 | 251 | 252 | 3.821 | 252 | 253 | 3.805 |
| 253 | 254 | 0.675 | 254 | 255 | 9.417 | 255 | 256 | 3.185 |
| 256 | 257 | 0.359 | 257 | 258 | 0.376 | 258 | 259 | 4.398 |
| 259 | 260 | 3.668 | 260 | 261 | 1.398 | 261 | 262 | 3.339 |
| 262 | 263 | 6.732 | 263 | 264 | 0.511 | 264 | 265 | 3.16 |
| 265 | 266 | 1.18 | 266 | 267 | 8.679 | 267 | 268 | 1.082 |
| 268 | 269 | 14.533 | 269 | 270 | 33.785 | 270 | 271 | 9.711 |
| 271 | 272 | 29.546 | 272 | 273 | 4.42 | 273 | 274 | 4.663 |
| 274 | 275 | 3.963 | 275 | 276 | 34.647 | 276 | 277 | 13.02 |
| 277 | 278 | 6.248 | 278 | 279 | 3.514 | 279 | 280 | 45.97 |
| 280 | 281 | 5.189 | 281 | 282 | 10.32 | 282 | 283 | 9.456 |
| 283 | 284 | 11.821 | 284 | 285 | 3.87 | 285 | 286 | 10.174 |
| 286 | 287 | 12.594 | 287 | 288 | 5.075 | 288 | 289 | 12.319 |
| 289 | 290 | 3.925 | 290 | 291 | 5.68 | 291 | 292 | 18.434 |
| 292 | 293 | 9.413 | 293 | 294 | 12.475 | 294 | 295 | 8.578 |
| 295 | 296 | 3.737 | 296 | 297 | 21.833 | 297 | 298 | 8.526 |
| 298 | 299 | 19.776 | 299 | 300 | 20.765 | 300 | 301 | 5.171 |
| 301 | 302 | 22.109 | 302 | 303 | 19.535 | 303 | 304 | 7.796 |
| 304 | 305 | 18.702 | 305 | 306 | 30.134 | 306 | 307 | 8.414 |
| 307 | 308 | 16.142 | 308 | 309 | 16.254 | 309 | 310 | 177.608 |
| 310 | 311 | 0.368 | 311 | 312 | 2.088 | 312 | 313 | 4.054 |
| 313 | 314 | 6.529 | 314 | 315 | 0.511 | 315 | 316 | 6.793 |
| 316 | 317 | 4.837 | 317 | 318 | 1.055 | 318 | 319 | 6.409 |
| 319 | 320 | 1.424 | 320 | 321 | 8.508 | 321 | 322 | 3.385 |
| 322 | 323 | 0.475 | 323 | 324 | 6.928 | 324 | 325 | 5.327 |
| 325 | 326 | 1.461 | 326 | 327 | 3.932 | 327 | 328 | 3.601 |
| 328 | 329 | 0.879 | 329 | 330 | 6.333 | 330 | 331 | 0.305 |
| 331 | 332 | 4.091 | 332 | 333 | 2.726 | 333 | 334 | 3.97 |
| 334 | 335 | 2.937 | 335 | 336 | 0.751 | 336 | 337 | 3.783 |
| 337 | 338 | 0.254 | 338 | 339 | 0.95 | 339 | 340 | 1.505 |
| 340 | 341 | 2.81 | 341 | 342 | 9.182 | 342 | 343 | 0.359 |
| 343 | 344 | 3.353 | 343 | 344 | 5.595 | 345 | 346 | 4.564 |
| 346 | 347 | 1.52 | 347 | 348 | 5.115 | 348 | 349 | 3.098 |
| 349 | 350 | 4.62 | 349 | 350 | 0.591 | 351 | 352 | 4.402 |
| 352 | 353 | 3.285 | 353 | 354 | 1.394 | 354 | 355 | 1.014 |
| 355 | 356 | 6.578 | 356 | 357 | 4.636 | 357 | 358 | 3.134 |

| Punct început | Punct sfârșit | Lungime segment | Punct început | Punct sfârșit | Lungime segment | Punct început | Punct sfârșit | Lungime segment |
|---------------|---------------|-----------------|---------------|---------------|-----------------|---------------|---------------|-----------------|
| 361 | 362 | 4.499 | 362 | 363 | 10.747 | 363 | 364 | 1.229 |
| 364 | 365 | 0.538 | 365 | 366 | 3.578 | 366 | 367 | 2.721 |
| 367 | 368 | 1.394 | 368 | 369 | 4.741 | 369 | 370 | 2.679 |
| 370 | 371 | 0.416 | 371 | 372 | 4.593 | 372 | 373 | 2.521 |
| 373 | 374 | 3.175 | 374 | 375 | 1.002 | 375 | 376 | 4.907 |
| 376 | 377 | 0.956 | 377 | 378 | 1.095 | 378 | 379 | 3.056 |
| 379 | 380 | 1.016 | 380 | 381 | 1.236 | 381 | 382 | 3.662 |
| 382 | 383 | 2.681 | 383 | 384 | 0.182 | 384 | 385 | 1.384 |
| 385 | 386 | 4.514 | 386 | 387 | 3.212 | 387 | 388 | 11.163 |
| 388 | 389 | 0.372 | 389 | 390 | 4.096 | 390 | 391 | 1.972 |
| 391 | 392 | 6.344 | 392 | 393 | 0.766 | 393 | 394 | 9.695 |
| 394 | 395 | 1.315 | 395 | 396 | 2.024 | 396 | 397 | 16.219 |
| 397 | 398 | 4.607 | 398 | 399 | 0.893 | 399 | 400 | 2.832 |
| 400 | 401 | 0.931 | 401 | 402 | 6.203 | 402 | 403 | 3.084 |
| 403 | 404 | 1.787 | 404 | 405 | 4.79 | 405 | 406 | 1.188 |
| 406 | 407 | 6.312 | 407 | 408 | 2.715 | 408 | 409 | 2.385 |
| 409 | 410 | 0.399 | 410 | 411 | 1.575 | 411 | 412 | 0.428 |
| 412 | 413 | 2.278 | 413 | 414 | 4.495 | 414 | 415 | 2.756 |
| 415 | 416 | 1.098 | 416 | 417 | 1.967 | 417 | 418 | 4.94 |
| 418 | 419 | 1.432 | 419 | 420 | 1.071 | 420 | 421 | 3.102 |
| 421 | 422 | 2.231 | 422 | 423 | 5.174 | 423 | 424 | 8.427 |
| 424 | 425 | 2.207 | 425 | 426 | 10.441 | 426 | 427 | 12.397 |
| 427 | 428 | 9.448 | 428 | 429 | 4.819 | 429 | 430 | 83.31 |
| 430 | 431 | 4.794 | 431 | 432 | 1.426 | 432 | 433 | 3.553 |
| 433 | 434 | 2.48 | 434 | 435 | 1.303 | 435 | 436 | 3.363 |
| 436 | 437 | 0.767 | 437 | 438 | 5.414 | 438 | 439 | 9.072 |
| 439 | 440 | 1.708 | 440 | 441 | 4.755 | 441 | 442 | 3.911 |
| 442 | 443 | 0.985 | 443 | 444 | 4.158 | 444 | 445 | 3.742 |
| 445 | 446 | 5.255 | 446 | 447 | 4.022 | 447 | 448 | 3.148 |
| 448 | 449 | 5.087 | 449 | 450 | 0.848 | 450 | 451 | 0.539 |
| 451 | 452 | 4.62 | 452 | 453 | 10.228 | 453 | 454 | 4.786 |
| 454 | 455 | 25.636 | 455 | 456 | 7.057 | 456 | 457 | 10.803 |
| 457 | 458 | 2.622 | 458 | 459 | 3.952 | 459 | 460 | 0.506 |
| 460 | 461 | 3.48 | 461 | 462 | 9.1 | 462 | 463 | 3.815 |
| 463 | 464 | 3.902 | 464 | 465 | 3.307 | 465 | 466 | 2.617 |
| 466 | 467 | 8.796 | 467 | 468 | 2.862 | 468 | 469 | 1.297 |
| 469 | 470 | 10.522 | 470 | 471 | 5.183 | 471 | 472 | 4.532 |
| 472 | 473 | 13.937 | 473 | 474 | 6.745 | 474 | 475 | 2.145 |
| 475 | 476 | 4.472 | 476 | 477 | 6.262 | 477 | 478 | 3.319 |
| 478 | 479 | 1.143 | 479 | 480 | 8.481 | 480 | 481 | 5.982 |
| 481 | 482 | 3.527 | 482 | 483 | 4.17 | 483 | 484 | 9.834 |
| 484 | 485 | 7.934 | 485 | 486 | 5.306 | 486 | 487 | 1.305 |
| 487 | 488 | 0.471 | 488 | 1 | 1.348 | | | |

** Lungimile segmentelor sunt determinate în planul de proiecție Stereo 70 și sunt rotunjite la 1 milimetru.
 *** Distanța dintre puncte este formată din segmente cumulate ce sunt mai mici decât valoarea 1 milimetru.



Certific că prezentul extras corespunde cu pozițiile în vigoare din cartea funciară originală, păstrată de acest birou.

Prezentul extras de carte funciară este valabil la autentificarea de către notarul public a actelor juridice prin care se sting drepturile reale precum și pentru dezbateră succesiunilor, iar informațiile prezentate sunt susceptibile de orice modificare, în condițiile legii.

S-a achitat tariful de 60 RON, -Ordin de plata cont OCPI nr.3367/22-10-2018 în suma de 60, pentru serviciul de publicitate imobiliară cu codul nr. 242, 251P.

Data soluționării,
23-10-2018

Data eliberării,
/ /

Asistent Registrator,
ADRIANA COJOCARIU

(parafa și semnătura)

Referent,

