



Oficiul de Cadastru și Publicitate Imobiliară BRASOV
Biroul de Cadastru și Publicitate Imobiliară Fagaras

**EXTRAS DE CARTE FUNCİARĂ
PENTRU INFORMARE**

Carte Funciară Nr. 105523 Fagaras

Nr. cerere	22484
Ziua	23
Luna	10
Anul	2018



Cod verificare
100063639503

A. Partea I. Descrierea Imobilului

TEREN Intravilan

Adresa: Loc. Fagaras, Jud. Brasov

Nr. Crt	Nr. cadastral Nr. topografic	Suprafața* (mp)	Observații / Referințe
A1	105523	10.990	Teren neimpregmuit;

B. Partea II. Proprietari și acte

Înscrieri privitoare la dreptul de proprietate și alte drepturi reale	Referințe
2919 / 17/02/2017	
Act Administrativ nr. 158, din 28/11/2016 emis de CL FAGARAS; Act Administrativ nr. 5167, din 17/02/2017 emis de UAT FAGARAS si act administrativ nr. 5913 din data de 23.02.2017, emis de Municipiul Fagaras;	
B2	Intabulare, drept de PROPRIETATE, dobandit prin Lege, cota actuala
1/1	A1
1) MUNICIPIUL FĂGĂRAȘ, CIF:4384419, DOMENIUL PUBLIC	
OBSERVATII: cerere nr. 22484/23.10.2018	

C. Partea III. SARCINI .

Înscrieri privind dezmembrămintele dreptului de proprietate, drepturi reale de garanție și sarcini	Referințe
NU SUNT	



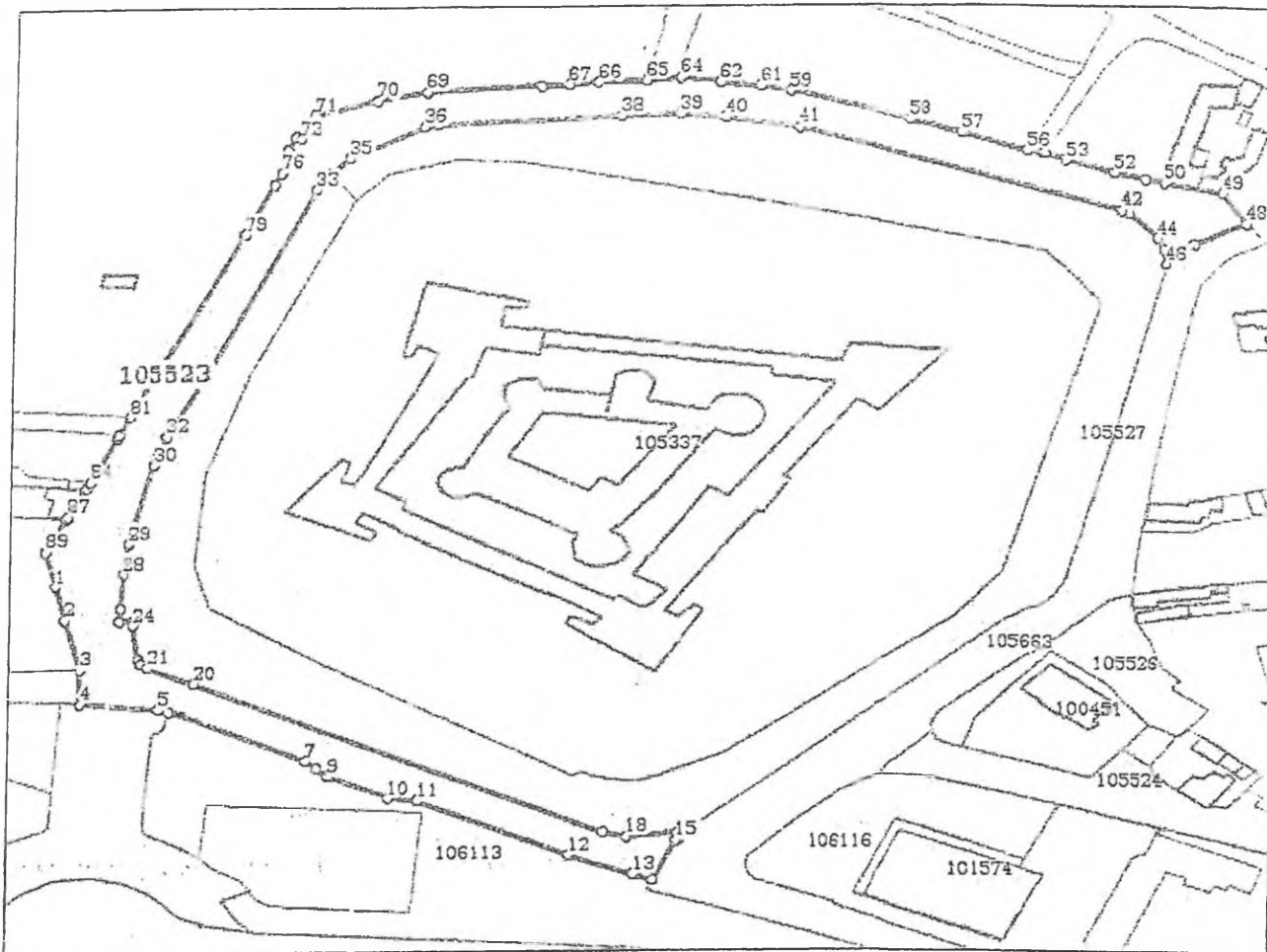
Carte Funciară Nr. 105523 Comuna/Oraș/Municipiu: Făgăraș
 Anexa Nr. 1 La Partea I

Teren

Nr cadastral	Suprafața (mp)*	Observații / Referințe
105523	10.990	

* Suprafața este determinată în planul de proiecție Stereo 70.

DETALII LINIARE IMOBIL



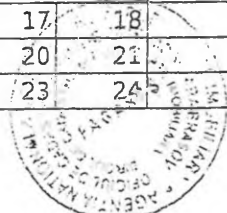
Date referitoare la teren

Nr Crt	Categorie folosință	Intra vilan	Suprafața (mp)	Taria	Parcelă	Nr. topo	Observații / Referințe
1	drum	DA	10.990	-	-	-	Strada Mihai Viteazul tronson I

Lungime Segmente

1) Valorile lungimilor segmentelor sunt obținute din proiecție în plan.

Punct început	Punct sfârșit	Lungime segment	Punct început	Punct sfârșit	Lungime segment	Punct început	Punct sfârșit	Lungime segment
1	2	14.664	2	3	21.511	3	4	14.54
4	5	23.833	5	6	3.285	6	7	47.077
7	8	4.595	8	9	4.955	9	10	20.196
10	11	9.033	11	12	50.913	12	13	20.789
13	14	6.484	14	15	18.128	15	16	1.165
16	17	2.867	17	18	15.157	18	19	7.026
19	20	139.775	20	21	15.239	21	22	2.548
22	23	2.273	23	24	14.49	24	25	1.778



Carte Funciară Nr. 105523 Comuna/Oraș/Municipiu: Fagaras

Punct început	Punct sfârșit	Lungime segment	Punct început	Punct sfârșit	Lungime segment	Punct început	Punct sfârșit	Lungime segment
25	26	4.187	26	27	5.209	27	28	14.681
28	29	12.781	29	30	33.693	30	31	4.124
31	32	8.364	32	33	112.212	33	34	7.627
34	35	8.873	35	36	26.402	36	37	4.046
37	38	54.805	38	39	17.439	39	40	13.584
40	41	23.238	41	42	104.667	42	43	2.767
43	44	13.67	44	45	4.989	45	46	6.061
46	47	12.053	47	48	18.544	48	49	14.554
49	50	18.394	50	51	6.02	51	52	10.106
52	53	15.364	53	54	6.957	54	55	0.61
55	56	4.359	56	57	21.039	57	58	17.079
58	59	39.624	59	60	0.5	60	61	9.735
61	62	12.329	62	63	0.8	63	64	12.327
64	65	10.114	65	66	14.153	66	67	8.834
67	68	8.26	68	69	34.433	69	70	15.653
70	71	19.692	71	72	10.61	72	73	1.921
73	74	5.977	74	75	1.887	75	76	8.846
76	77	5.386	77	78	0.211	78	79	22.596
79	80	0.32	80	81	82.649	81	82	8.559
82	83	1.186	83	84	20.183	84	85	2.464
85	86	1.051	86	87	12.282	87	88	1.172
88	89	14.69	89	1	15.134			

** Lungimile segmentelor sunt determinate în planul de proiecție Stereo 70 și sunt rotunjite la 1 milimetru.

*** Distanța dintre puncte este formată din segmente cumulate ce sunt mai mici decât valoarea 1 milimetru.

Certific că prezentul extras corespunde cu pozițiile în vigoare din cartea funciară originală, păstrată de acest birou.

Prezentul extras de carte funciară este valabil la autentificarea de către notarul public a actelor juridice prin care se sting drepturile reale precum și pentru dezbateră succesiunilor, iar informațiile prezentate sunt susceptibile de orice modificare, în condițiile legii.

S-a achitat tariful de 60 RON, -Ordin de plata cont OCPI nr. 3373/23-10-2018 în sumă de 60, pentru serviciul de publicitate imobiliară cu codul nr. 242, 251P.

Data soluționării,

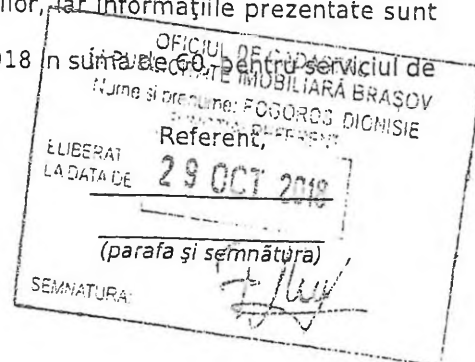
23-10-2018

Data eliberării,

__/__/__

Asistent Registrator,
DANIELA CIMPOIES

(parafa și semnătura)







Oficiul de Cadastru și Publicitate Imobiliară BRASOV
Biroul de Cadastru și Publicitate Imobiliară Fagaras

**EXTRAS DE CARTE FUNCİARĂ
PENTRU INFORMARE**

Carte Funciară Nr. 105663 Fagaras

Nr. cerere	22483
Ziua	23
Luna	10
Anul	2018



Cod verificare
100063639424

A. Partea I. Descrierea imobilului

TEREN Intravilan

Adresa: Loc. Fagaras, Jud. Brasov

Nr. Crt	Nr. cadastral Nr. topografic	Suprafața* (mp)	Observații / Referințe
A1	105663	6.963	Teren neimprejmuit; Strada Mihai Viteazul - tronson 2

B. Partea II. Proprietari și acte

Înscrieri privitoare la dreptul de proprietate și alte drepturi reale	Referințe
13721 / 31/07/2017	
Act Administrativ nr. 133, din 29/06/2017 emis de CL FAGARAS; Act Administrativ nr. 21417, din 27/07/2017 emis de MUN. FAGARAS; Act Administrativ nr. 21075, din 19/07/2017 emis de MUN. FAGARAS;	
B2 1/1	Intabulare, drept de PROPRIETATE, dobandit prin Lege, cota actuala A1 / B.5
1) MUNICIPIUL FĂGĂRAȘ , CIF:4384419, DOMENIU PUBLIC	
OBSERVATII: cerere nr.22483 din 23.10.2018 c.f.	

C. Partea III. SARCINI .

Inscrieri privind dezmembrămintele dreptului de proprietate, drepturi reale de garanție și sarcini	Referințe
NU SUNT	



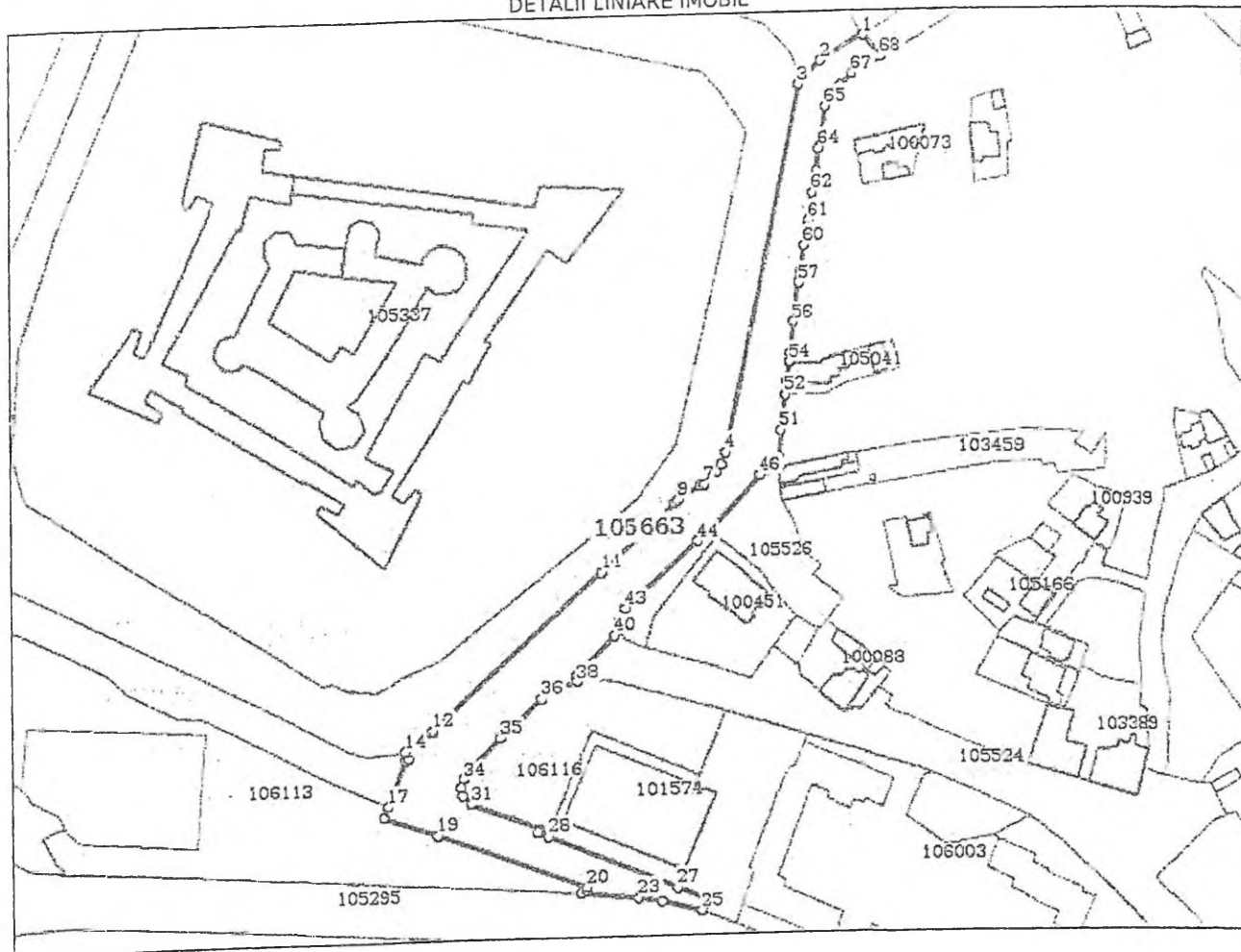
Anexa Nr. 1 La Partea I

Teren

Nr cadastral	Suprafața (mp)*	Observații / Referințe
105663	6.963	Strada Mihai Viteazul - tronson 2

* Suprafața este determinată în planul de proiecție Stereo 70.

DETALII LINIARE IMOBIL



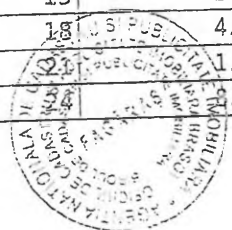
Date referitoare la teren

Nr Crt	Categorie folosință	Intra vilan	Suprafața (mp)	Taria	Parcelă	Nr. topo	Observații / Referințe
1	drum	DA	6.963	-	-	-	

Lungime Segmente

1) Valorile lungimilor segmentelor sunt obținute din proiecție în plan.

Funct început	Funct sfârșit	Lungime segment	Funct început	Funct sfârșit	Lungime segment	Funct început	Funct sfârșit	Lungime segment
1	2	18.544	2	3	12.053	3	4	136.282
4	5	4.78	5	6	3.029	6	7	6.833
7	8	1.664	8	9	9.653	9	10	1.547
10	11	36.693	11	12	84.567	12	13	4.811
13	14	7.735	14	15	2.867	15	16	1.165
16	17	18.128	17	18	4.443	18	19	21.627
19	20	58.102	20	21	1.012	21	22	1.876
22	23	20.69	23	24	0.749	24	25	14.996



Punct început	Punct sfârșit	Lungime segment	Punct început	Punct sfârșit	Lungime segment	Punct început	Punct sfârșit	Lungime segment
25	26	5.064	26	27	13.916	27	28	50.874
28	29	4.197	29	30	1.237	30	31	26.83
31	32	4.148	32	33	3.233	33	34	3.156
34	35	20.255	35	36	20.751	36	37	6.465
37	38	7.864	38	39	2.274	39	40	19.875
40	41	2.503	41	42	3.552	42	43	5.103
43	44	36.044	44	45	4.735	45	46	29.061
46	47	7.315	47	48	0.282	48	49	0.136
49	50	3.518	50	51	10.146	51	52	13.147
52	53	4.946	53	54	7.087	54	55	3.336
55	56	11.337	56	57	14.457	57	58	3.83
58	59	0.129	59	60	9.961	60	61	8.994
61	62	10.107	62	63	7.955	63	64	8.491
64	65	15.192	65	66	9.205	66	67	6.502
67	68	12.445	68	1	10.315			

** Lungimile segmentelor sunt determinate în planul de proiecție Stereo 70 și sunt rotunjite la 1 milimetru.

*** Distanța dintre puncte este formată din segmente cumulate ce sunt mai mici decât valoarea 1 milimetru.

Certific că prezentul extras corespunde cu pozițiile in vigoare din cartea funciară originală, păstrată de acest birou.

Prezentul extras de carte funciară este valabil la autentificarea de către notarul public a actelor juridice prin care se sting drepturile reale precum și pentru dezbaterea succesiunilor, iar informațiile prezentate sunt susceptibile de orice modificare, în condițiile legii.

S-a achitat tariful de 60 RON, -Ordin de plata cont: OCPI nr.3373/23-10-2018 în suma de 60, pentru serviciul de publicitate imobiliară cu codul nr. 242, 251P.

Data soluționării,

24-10-2018

Data eliberării,

 / /

Asistent Registrator,

ADRIANA COJOCARIU

(parafa și semnătura)

OFICIUL DE CADASTRU
ȘI PUBLICITATE IMOBILIARĂ BRASOV
Nume și prenume: COJOCARIU ADRIANA
Referenție
FUNCTIA REPRESENTANT
ELIBERAT LA DATA DE 29 OCT 2018
(parafa și semnătura)

SEMNTATURA





Oficiul de Cadastru și Publicitate Imobiliară BRASOV
Biroul de Cadastru și Publicitate Imobiliară Fagaras

**EXTRAS DE CARTE FUNCİARĂ
PENTRU INFORMARE**

Carte Funciară Nr. 106047 Fagaras

Nr. cerere	22481
Ziua	23
Luna	10
Anul	2018



Cod verificare
100063639613

A. Partea I. Descrierea imobilului

TEREN Intravilan

Adresa: Loc. Fagaras, Jud. Brasov

Nr. Crt	Nr. cadastral Nr. topografic	Suprafața* (mp)	Observații / Referințe
A1	106047	7.105	Teren neimprejmuit; Strada Muncii Tronson I vest

B. Partea II. Proprietari și acte

Înscrieri privitoare la dreptul de proprietate și alte drepturi reale	Referințe
11235 / 23/05/2018	
Act Administrativ nr. 62, din 16/02/2018 emis de Consiliul local Făgăraș și documentație cadastrală întocmită de persoană fizică autorizată; Act Administrativ nr. 10367, din 07/05/2018 emis de Municipiul Făgăraș; Act Administrativ nr. 6630, din 21/02/2018 emis de Municipiul Făgăraș;	
B2	A1
Intabulare, drept de PROPRIETATE, dobandit prin Lege, cota actuala 1/1	
1) MUNICIPIUL FĂGĂRAȘ, CIF:4384419, DOMENIUL PUBLIC	
OBSERVATII: cerere nr. 22481/23.10.2018	

C. Partea III. SARCINI .

Inscrieri privind dezmembrămintele dreptului de proprietate, drepturi reale de garanție și sarcini	Referințe
NU SUNT	



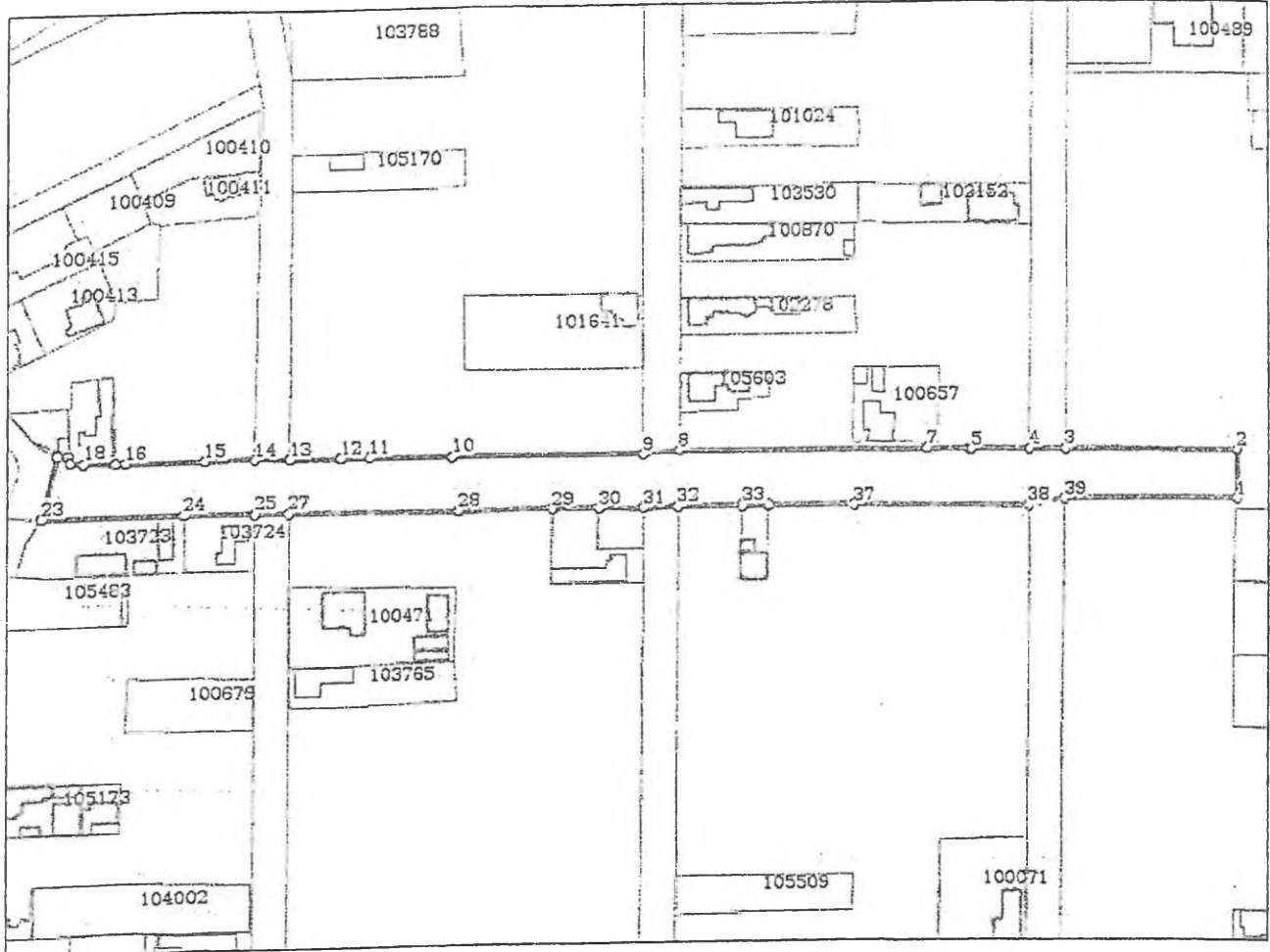
Anexa Nr. 1 La Partea I

Teren

Nr cadastral	Suprafața (mp)*	Observații / Referințe
106047	7.105	Strada Muncii Tronson I vest

* Suprafața este determinată în planul de proiecție Stereo 70.

DETALII LINIARE IMOBIL



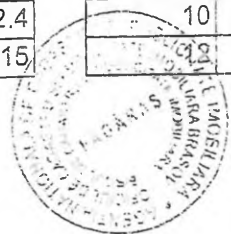
Date referitoare la teren

Nr Crt	Categorie folosință	Intra vilan	Suprafața (mp)	Tarla	Parcelă	Nr. topo	Observații / Referințe
1	drum	DA	7.105	-	-	-	Alee carosabila, trotuare, zone verzi.

Lungime Segmente

1) Valorile lungimilor segmentelor sunt obținute din proiecție în plan.

Punct început	Punct sfârșit	Lungime segment (= (m))	Punct început	Punct sfârșit	Lungime segment (= (m))
1	2	16.095	2	3	59.37
3	4	11.946	4	5	19.317
5	6	1.11	6	7	13.902
7	8	84.067	8	9	12.315
9	10	62.4	10	11	28.01
11	12	9.915	11	13	17.551



Punct început	Punct sfârșit	Lungime segment (= (m)
13	14	11.871
15	16	26.282
17	18	10.71
19	20	2.387
21	22	0.188
23	24	47.078
25	26	0.068
27	28	57.875
29	30	15.268
31	32	11.471
33	34	0.338
35	36	0.263
37	38	59.171
39	1	59.671

Punct început	Punct sfârșit	Lungime segment (= (m)
14	15	16.453
16	17	3.429
18	19	4.289
20	21	3.466
22	23	21.172
24	25	23.241
26	27	11.687
28	29	30.106
30	31	14.965
32	33	21.664
34	35	8.654
36	37	29.151
38	39	12.387

** Lungimile segmentelor sunt determinate în planul de proiecție Stereo 70 și sunt rotunjite la 1 milimetru.
 *** Distanța dintre puncte este formată din segmente cumulate ce sunt mai mici decât valoarea 1 milimetru.

Certific că prezentul extras corespunde cu pozițiile în vigoare din cartea funciară originală, păstrată de acest birou.

Prezentul extras de carte funciară este valabil la autentificarea de către notarul public a actelor juridice prin care se sting drepturile reale precum și pentru dezbateră succesiunilor, iar informațiile prezentate sunt susceptibile de orice modificare, în condițiile legii.

S-a achitat tariful de 60 RON, -Ordin de plata cont OCPI nr.3373/23-10-2018 în suma de 60, pentru serviciul de publicitate imobiliară cu codul nr. 242, 251P.

Data soluționării,
23-10-2018


Data eliberării,
//___

Asistent Registrator,
DANIELA CIMPOIȘ

(parafa și semnătura)

OFICIUL DE CADASTRU
ȘI PUBLICITATE IMOBILIARĂ BRAȘOV
Nume și prenume: FORȘOȘ, DIONISIE
FUNCTIA: REFERENT
ELIBERAT LA DATA DE: 29 OCT 2018
(parafa și semnătura)
SEMNATURA:





**EXTRAS DE CARTE FUNCİARĂ
PENTRU INFORMARE**

Carte Funciară Nr. 106425 Făgăraș

Nr. cerere	13582
Ziua	05
Luna	07
Anul	2019



100071240230

A. Partea I. Descrierea imobilului

TEREN Intravilan

Adresa: Loc. Fagaras, Jud. Brasov

Nr. Crt	Nr. cadastral Nr. topografic	Suprafața* (mp)	Observații / Referințe
A1	106425	65.193	Teren neimprejmuit; Strada Negoiu

B. Partea II. Proprietari și acte

Înscrieri privitoare la dreptul de proprietate și alte drepturi reale	Referințe
13582 / 05/07/2019 Act Administrativ nr. 169, din 26/06/2019 emis de CL FAGARAS-documentație cadastrală întocmită de persoană fizică autorizată, avizată de serviciul cadastru; Act Administrativ nr. 54999, din 08/07/2019 emis de UAT FAGARAS; Act Administrativ nr. 52375, din 14/06/2019 emis de Municipiul Fagaras; Act Administrativ nr. 54892, din 05/07/2019 emis de UAT FAGARAS;	
B2 1/1 Intabulare, drept de PROPRIETATE, dobândit prin Lege, cota actuala	A1
1) MUNICIPIUL FĂGĂRAȘ , CIF:4384419, DOMENIUL PUBLIC	

C. Partea III. SARCINI .

Inscrieri privind dezmembrămintele dreptului de proprietate, drepturi reale de garanție și sarcini	Referințe
NU SUNT	



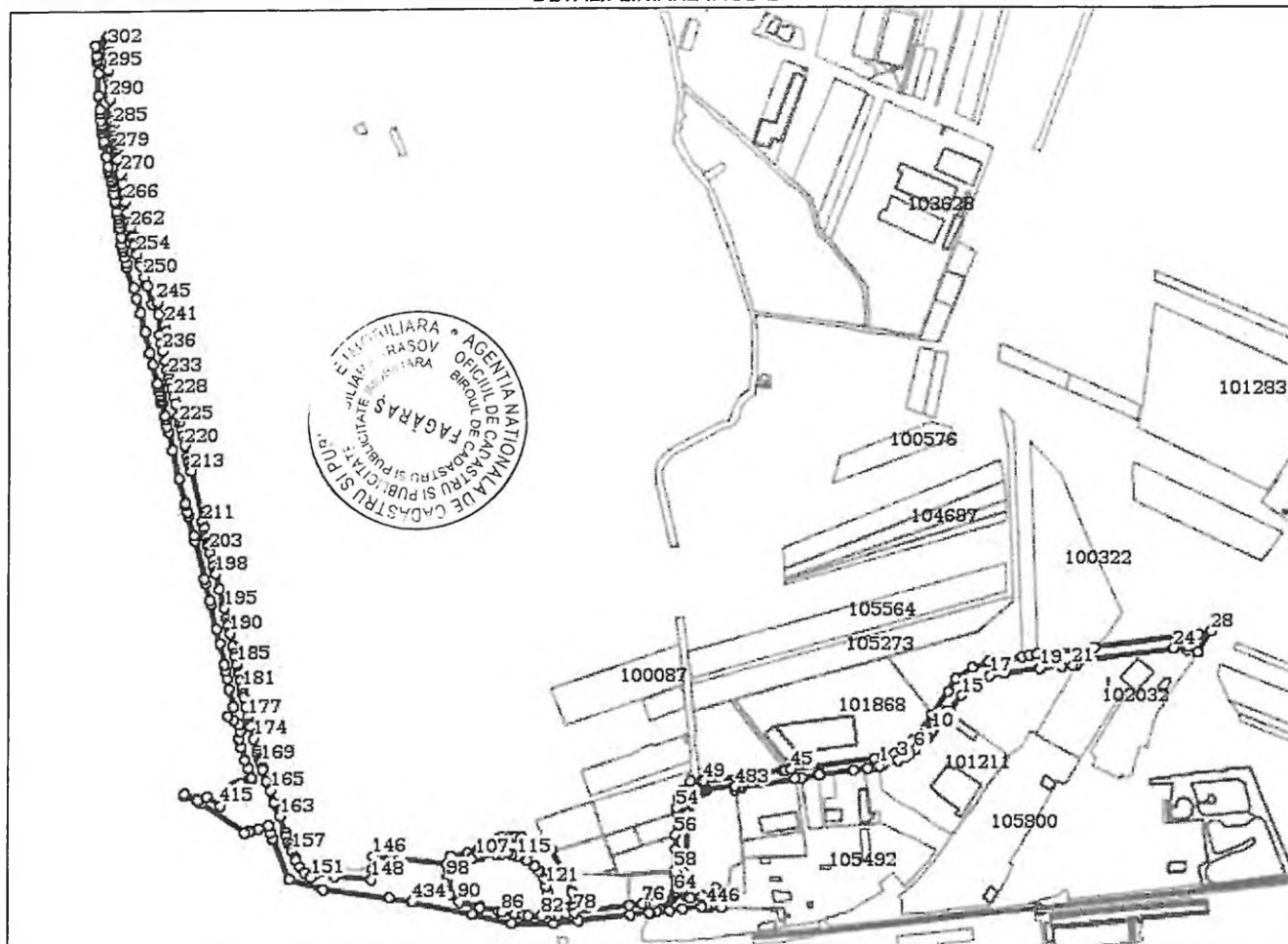
Anexa Nr. 1 La Partea I

Teren

Nr cadastral	Suprafața (mp)*	Observații / Referințe
106425	65.193	Strada Negoiu

* Suprafața este determinată în planul de proiecție Stereo 70.

DETALII LINIARE IMOBIL



Date referitoare la teren

Nr Crt	Categorie folosință	Intra vilan	Suprafața (mp)	Tarla	Parcelă	Nr. topo	Observații / Referințe
1	drum	DA	65.193	-	-	-	Carosabil, trotuare, zone verzi.

Lungime Segmente

1) Valorile lungimilor segmentelor sunt obținute din proiecție în plan.

Punct început	Punct sfârșit	Lungime segment	Punct început	Punct sfârșit	Lungime segment	Punct început	Punct sfârșit	Lungime segment
1	2	4.741	2	3	24.706	3	4	9.894
4	5	9.916	5	6	9.849	6	7	22.353
7	8	4.989	8	9	10.145	9	10	2.438
10	11	2.49	11	12	32.565	12	13	6.597
13	14	3.032	14	15	28.365	15	16	22.04
16	17	29.012	17	18	23.013	18	19	53.805
19	20	32.686	20	21	16.913	21	22	6.738
22	23	7.005	23	24	142.305	24	25	22.548

Punct început	Punct sfârșit	Lungime segment	Punct început	Punct sfârșit	Lungime segment	Punct început	Punct sfârșit	Lungime segment
25	26	15.41	26	27	0.258	27	28	36.868
28	29	19.279	29	30	157.247	30	31	85.951
31	32	11.437	32	33	11.592	33	34	50.626
34	35	26.164	35	36	30.558	36	37	21.268
37	38	41.594	38	39	46.703	39	40	14.05
40	41	7.569	41	42	12.465	42	43	17.665
43	44	12.526	44	45	124.238	45	46	1.472
46	47	6.684	47	48	4.999	48	49	117.413
49	50	2.58	50	51	16.605	51	52	16.505
52	53	14.891	53	54	14.928	54	55	5.852
55	56	33.006	56	57	21.515	57	58	30.063
58	59	5.754	59	60	2.679	60	61	10.304
61	62	10.061	62	63	5.04	63	64	2.553
64	65	2.263	65	66	2.467	66	67	2.588
67	68	2.523	68	69	2.825	69	70	2.246
70	71	2.506	71	72	2.517	72	73	2.521
73	74	14.902	74	75	7.013	75	76	10.144
76	77	20.357	77	78	81.25	78	79	13.06
79	80	10.934	80	81	6.52	81	82	19.115
82	83	19.219	83	84	7.197	84	85	13.158
85	86	19.888	86	87	3.526	87	88	28.7
88	89	2.009	89	90	32.265	90	91	17.322
91	92	7.107	92	93	4.133	93	94	0.857
94	95	3.026	95	96	3.014	96	97	3.005
97	98	3.055	98	99	3.001	99	100	3.026
100	101	3.054	101	102	2.983	102	103	15.059
103	104	3.009	104	105	6.019	105	106	12.046
106	107	6.007	107	108	3.183	108	109	4.188
109	110	2.621	110	111	23.862	111	112	6.479
112	113	10.347	113	114	7.02	114	115	9.636
115	116	15.242	116	117	13.608	117	118	8.381
118	119	3.279	119	120	10.818	120	121	11.574
121	122	11.14	122	123	13.509	123	124	10.725
124	125	9.293	125	126	11.215	126	127	12.428
127	128	4.289	128	129	19.309	129	130	28.033
130	131	40.655	131	132	16.16	132	133	7.374
133	134	4.205	134	135	21.509	135	136	8.211
136	137	8.791	137	138	12.63	138	139	6.129
139	140	22.693	140	141	6.165	141	142	6.247
142	143	18.221	143	144	24.893	144	145	12.812
145	146	109.207	146	147	18.466	147	148	15.62
148	149	53.439	149	150	10.345	150	151	37.755
151	152	11.191	152	153	10.187	153	154	12.105
154	155	2.054	155	156	0.952	156	157	11.171
157	158	4.757	158	159	4.332	159	160	5.512
160	161	8.603	161	162	5.809	162	163	25.267
163	164	21.409	164	165	19.697	165	166	14.936
166	167	17.429	167	168	1.326	168	169	8.897
169	170	4.045	170	171	3.354	171	172	6.122
172	173	5.549	173	174	17.919	174	175	18.298
175	176	4.742	176	177	11.048	177	178	13.548
178	179	14.827	179	180	4.769	180	181	10.069
181	182	10.042	182	183	10.206	183	184	3.216
184	185	12.17	185	186	11.02	186	187	4.779
187	188	11.045	188	189	0.157	189	190	19.148
190	191	2.753	191	192	10.196	192	193	3.55

Punct început	Punct sfârșit	Lungime segment	Punct început	Punct sfârșit	Lungime segment	Punct început	Punct sfârșit	Lungime segment
193	194	6.881	194	195	15.523	195	196	4.544
196	197	23.812	197	198	23.651	198	199	3.227
199	200	8.401	200	201	8.614	201	202	12.254
202	203	3.687	203	204	6.513	204	205	1.81
205	206	3.626	206	207	0.379	207	208	6.916
208	209	4.622	209	210	9.28	210	211	10.255
211	212	0.585	212	213	77.534	213	214	0.091
214	215	2.391	215	216	3.02	216	217	6.584
217	218	1.811	218	219	6.828	219	220	17.512
220	221	4.694	221	222	9.493	222	223	9.074
223	224	4.486	224	225	6.367	225	226	10.668
226	227	18.72	227	228	10.283	228	229	13.22
229	230	0.575	230	231	8.663	231	232	5.462
232	233	5.526	233	234	7.53	234	235	14.852
235	236	13.79	236	237	11.16	237	238	13.295
238	239	5.232	239	240	5.572	240	241	11.092
241	242	3.0	242	243	17.332	243	244	2.92
244	245	17.63	245	246	0.468	246	247	7.692
247	248	27.873	248	249	1.613	249	250	11.85
250	251	18.383	251	252	3.936	252	253	0.95
253	254	13.164	254	255	2.582	255	256	0.163
256	257	12.126	257	258	2.944	258	259	8.934
259	260	1.179	260	261	1.555	261	262	11.572
262	263	2.707	263	264	6.085	264	265	13.865
265	266	16.07	266	267	3.659	267	268	10.208
268	269	13.667	269	270	14.604	270	271	4.756
271	272	1.079	272	273	14.755	273	274	0.2
274	275	4.886	275	276	0.231	276	277	6.012
277	278	1.421	278	279	3.159	279	280	5.28
280	281	4.13	281	282	6.184	282	283	5.87
283	284	6.825	284	285	7.338	285	286	6.179
286	287	5.886	287	288	2.644	288	289	7.142
289	290	17.456	290	291	3.981	291	292	9.923
292	293	8.063	293	294	6.53	294	295	14.63
295	296	0.134	296	297	4.155	297	298	0.687
298	299	0.215	299	300	13.407	300	301	6.826
301	302	8.586	302	303	15.1	303	304	2.784
304	305	21.858	305	306	2.755	306	307	10.587
307	308	6.074	308	309	4.716	309	310	16.173
310	311	33.101	311	312	20.476	312	313	5.926
313	314	9.528	314	315	7.044	315	316	10.174
316	317	3.558	317	318	1.388	318	319	5.477
319	320	0.885	320	321	12.65	321	322	4.894
322	323	0.188	323	324	19.129	324	325	0.054
325	326	13.147	326	327	0.051	327	328	5.786
328	329	0.138	329	330	5.081	330	331	3.514
331	332	6.748	332	333	3.478	333	334	6.513
334	335	9.373	335	336	1.398	336	337	10.405
337	338	2.963	338	339	12.6	339	340	5.211
340	341	0.157	341	342	4.581	342	343	0.144
343	344	7.862	344	345	6.118	345	346	2.171
346	347	13.475	347	348	8.63	348	349	6.582
349	350	4.491	350	351	0.214	351	352	9.778
352	353	8.978	353	354	4.495	354	355	33.621
355	356	16.157	356	357	21.784	357	358	28.808
358	359	31.438	359	360	17.681	360	361	29.467

Punct început	Punct sfârșit	Lungime segment	Punct început	Punct sfârșit	Lungime segment	Punct început	Punct sfârșit	Lungime segment
361	362	0.869	362	363	3.72	363	364	1.105
364	365	4.908	365	366	0.505	366	367	4.897
367	368	2.606	368	369	1.095	369	370	4.282
370	371	3.715	371	372	1.345	372	373	19.84
373	374	3.839	374	375	11.847	375	376	8.165
376	377	27.521	377	378	43.066	378	379	37.817
379	380	3.702	380	381	9.976	381	382	5.885
382	383	30.636	383	384	7.008	384	385	57.286
385	386	7.654	386	387	27.106	387	388	4.799
388	389	37.996	389	390	21.128	390	391	31.765
391	392	10.386	392	393	0.267	393	394	11.2
394	395	15.776	395	396	27.473	396	397	16.711
397	398	9.46	398	399	11.429	399	400	10.234
400	401	11.368	401	402	13.289	402	403	19.017
403	404	13.564	404	405	14.254	405	406	0.69
406	407	0.801	407	408	0.706	408	409	15.927
409	410	0.392	410	411	9.421	411	412	2.264
412	413	2.498	413	414	1.946	414	415	30.753
415	416	25.141	416	417	13.129	417	418	1.984
418	419	19.296	419	420	2.247	420	421	28.338
421	422	77.752	422	423	6.568	423	424	0.184
424	425	14.983	425	426	14.904	426	427	0.187
427	428	9.748	428	429	10.417	429	430	0.409
430	431	63.164	431	432	52.601	432	433	97.867
433	434	34.065	434	435	90.311	435	436	60.626
436	437	62.235	437	438	36.575	438	439	76.844
439	440	28.519	440	441	1.273	441	442	10.118
442	443	20.209	443	444	20.104	444	445	27.63
445	446	7.529	446	447	5.042	447	448	16.862
448	449	8.306	449	450	4.615	450	451	5.19
451	452	0.369	452	453	3.727	453	454	1.274
454	455	8.497	455	456	24.1	456	457	17.581
457	458	2.518	458	459	2.481	459	460	2.535
460	461	2.478	461	462	117.261	462	463	2.551
463	464	2.497	464	465	2.506	465	466	2.509
466	467	2.525	467	468	2.469	468	469	2.504
469	470	2.531	470	471	2.475	471	472	2.5
472	473	2.532	473	474	2.505	474	475	2.487
475	476	2.503	476	477	2.712	477	478	2.526
478	479	2.487	479	480	2.51	480	481	2.539
481	482	2.479	482	483	41.993	483	484	4.64
484	485	4.675	485	486	5.302	486	487	79.834
487	488	9.114	488	489	25.102	489	490	2.502
490	491	49.678	491	492	21.376	492	493	7.463
493	1	9.851						

** Lungimile segmentelor sunt determinate în planul de proiecție Stereo 70 și sunt rotunjite la 1 milimetru.

*** Distanța dintre puncte este formată din segmente cumulate ce sunt mai mici decât valoarea 1 milimetru.



Certific că prezentul extras corespunde cu pozițiile în vigoare din cartea funciară originală, păstrată de acest birou.

Prezentul extras de carte funciară este valabil la autentificarea de către notarul public a actelor juridice prin care se sting drepturile reale precum și pentru dezbaterea succesiunilor, iar informațiile prezentate sunt susceptibile de orice modificare, în condițiile legii.

S-a achitat tariful de 0 RON, -, pentru serviciul de publicitate imobiliară cu codul nr. 211

Data soluționării,

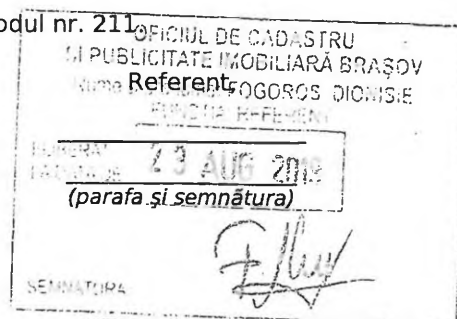

21-08-2019

Data eliberării,

__/__/__

Asistent Registrator,
ADRIANA COJOCARIU

(parafa și semnătura)





Oficiul de Cadastru și Publicitate Imobiliară BRASOV
Biroul de Cadastru și Publicitate Imobiliară Fagaras

EXTRAS DE CARTE FUNCİARĂ PENTRU INFORMARE

Carte Funciară Nr. 105537 Fagaras

Nr. cerere	22254
Ziua	22
Luna	10
Anul	2018



100063531692

A. Partea I. Descrierea imobilului

TEREN Intravilan

Adresa: Loc. Fagaras, Jud. Brasov

Nr. Crt	Nr. cadastral Nr. topografic	Suprafata* (mp)	Observatii / Referinta
A1	105537	3.732	Teren neimprejmuıt;

B. Partea II. Proprietari și acte

Înscrieri privitoare la dreptul de proprietate și alte drepturi reale	Referințe
2927 / 17/02/2017	
Act Administrativ nr. 158, din 27/11/2016 emis de CL FAGARAS; Act Administrativ nr. 5913, din 23/02/2017 emis de Mun. Fagaras; Act Administrativ nr. 5167, din 16/02/2017 emis de JAT FAGARAS;	
B2	Intabulare, drept de PROPRIETATE, dobandit prin Lege, cota actuala A1 / B.5
1/1	
1) MUNICIPIUL FAGARAȘ, CIF:4384419, DOMENIUL PUBLIC	
OBSERVATII: Cerere nr.22254/2018 c.f.	

C. Partea III. SARCINI .

Înscrieri privind dezmembrămintele dreptului de proprietate, drepturi reale de garanție și sarcini	Referințe
NU SUNT	



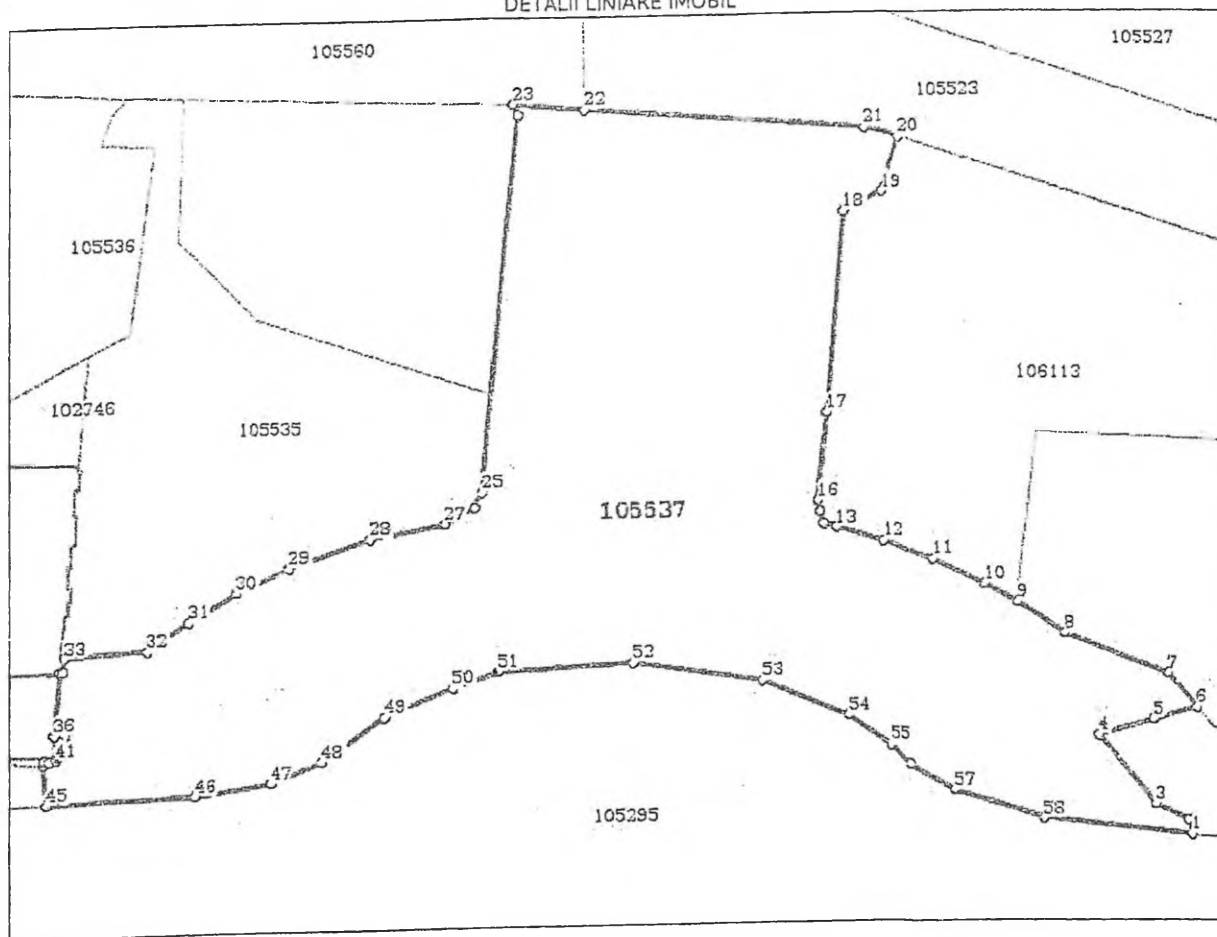
Anexa Nr. 1 La Partea I

Teren

Nr cadastral	Suprafața (mp)*	Observații / Referințe
105537	3.732	

* Suprafața este determinată în planul de proiecție Stereo 70.

DETALII LINIARE IMOBIL



Date referitoare la teren

Nr Crt	Categorie folosință	Intra vilan	Suprafața (mp)	Taria	Parcelă	Nr. topo	Observații / Referințe
1	drum	DA	3.732	-	-	-	Strada Nicolae Balcescu tronson I

Lungime Segmente

1) Valorile lungimilor segmentelor sunt obținute din proiecție în plan.

Punct început	Punct sfârșit	Lungime segment	Punct început	Punct sfârșit	Lungime segment	Punct început	Punct sfârșit	Lungime segment
1	2	1.966	2	3	3.536	3	4	10.418
4	5	5.112	5	6	4.161	6	7	5.23
7	8	10.316	8	9	5.762	9	10	3.716
10	11	5.548	11	12	5.037	12	13	4.494
13	14	1.191	14	15	1.532	15	16	1.527
16	17	11.811	17	18	26.424	18	19	4.137
19	20	7.342	20	21	3.286	21	22	23.833
22	23	6.115	23	24	1.458	24	25	49.704



Punct început	Punct sfârșit	Lungime segment	Punct început	Punct sfârșit	Lungime segment	Punct început	Punct sfârșit	Lungime segment
25	26	1.992	26	27	3.285	27	28	6.694
28	29	7.748	29	30	5.523	30	31	5.553
31	32	5.077	32	33	6.942	33	34	1.801
34	35	0.3	35	36	8.46	36	37	0.9
37	38	2.4	38	39	0.401	39	40	0.386
40	41	0.494	41	42	0.495	42	43	0.449
43	44	0.4	44	45	5.412	45	46	12.427
46	47	6.686	47	48	5.176	48	49	7.813
49	50	6.85	50	51	4.337	51	52	11.388
52	53	11.308	53	54	8.763	54	55	5.406
55	56	3.212	56	57	5.147	57	58	8.406
58	1	12.95						

** Lungimile segmentelor sunt determinate în planul de proiecție Stereo 70 și sunt rotunjite la 1 milimetru.
 *** Distanța dintre puncte este formată din segmente cumulate ce sunt mai mici decât valoarea 1 milimetru.

Certific că prezentul extras corespunde cu pozițiile în vigoare din cartea funciară originală, păstrată de acest birou.

Prezentul extras de carte funciară este valabil la autentificarea de către notarul public a actelor juridice prin care se sting drepturile reale precum și pentru dezbateră succesiunilor, iar informațiile prezentate sunt susceptibile de orice modificare, în condițiile legii.

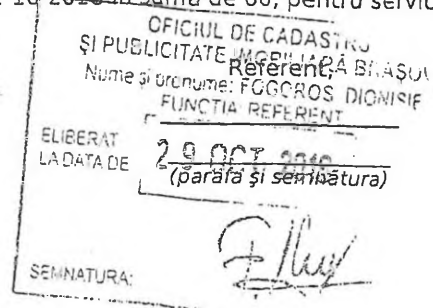
S-a achitat tariful de 60 RON, -Ordin de plata cont OCPI nr. 3366/22-10-2018 în suma de 60, pentru serviciul de publicitate imobiliară cu codul nr. 242, 251P.

Data soluționării,
23-10-2018

Data eliberării,
/ /

Asistent Registrator,
DOINA IVAN

(parafa și semnătura)





Oficiul de Cadastru și Publicitate Imobiliară BRASOV
Biroul de Cadastru și Publicitate Imobiliară Fagaras

EXTRAS DE CARTE FUNCİARĂ PENTRU INFORMARE

Carte Funciară Nr. 105976 Fagaras

Nr. cerere	22302
Ziua	22
Luna	10
Anul	2018



Cod verificare
100063528214

A. Partea I. Descrierea imobilului

TEREN Intravilan

Adresa: Loc. Fagaras, Jud. Brasov

Nr. Crt	Nr. cadastral Nr. topografic	Suprafata* (mp)	Observatii / Referinta
A1	105976	8.741	Teren neimprejmult; Strada Nicolae Balcescu Tronson II.

B. Partea II. Proprietari și acte

Înscrieri privitoare la dreptul de proprietate și alte drepturi reale	Referințe
6822 / 19/03/2018	
Act Administrativ nr. 74, din 13/03/2018 emis de Consiliul local Făgăraș și documentație cadastrală întocmită de persoană fizică autorizată; Act Administrativ nr. 9536, adresă, din 19/03/2018 emis de Municipiul Făgăraș; Act Administrativ nr. 9536, certificat fiscal, din 19/03/2018 emis de Municipiul Făgăraș;	
B2 1/1	A1 / B.5
1) MUNICIPIUL FĂGĂRAȘ, CIF:4384419, DOMENIUL PUBLIC	
OBSERVATII: Cerere nr.22302/2018 c.f.	

C. Partea III. SARCINI .

Inscrieri privind dezmembrămintele dreptului de proprietate, drepturi reale de garanție și sarcini	Referințe
NU SUNT	



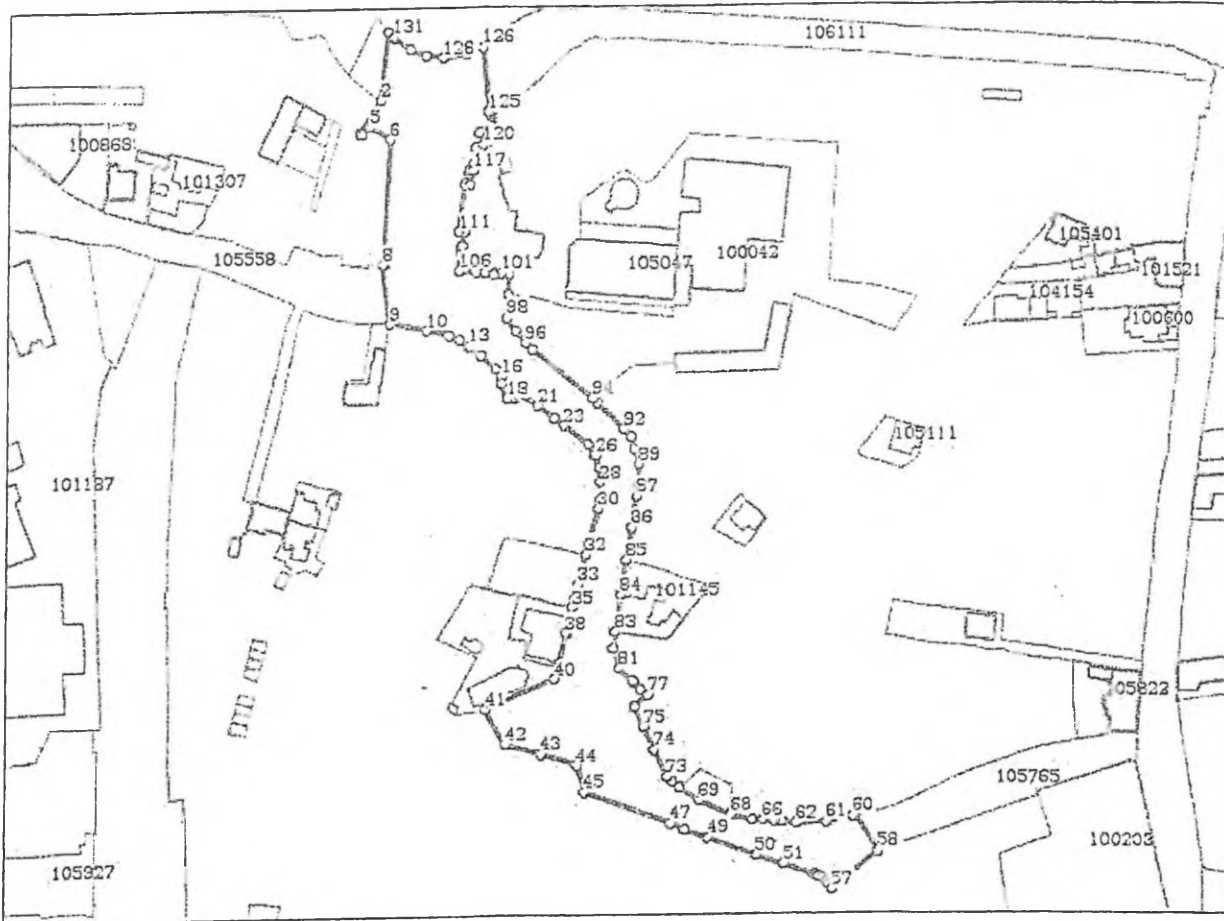
Anexa Nr. I La Partea I

Teren

Nr cadastral	Suprafața (mp)*	Observații / Referințe
105976	8.741	Strada Nicolae Balcescu Tronson II.

* Suprafața este determinată în planul de proiecție Stereo 70.

DETALII LINIARE IMOBIL




Date referitoare la teren

Nr Crt	Categorie folosință	Intra vilan	Suprafața (mp)	Tarla	Parcelă	Nr. topo	Observații / Referințe
1	drum	DA	8.741	-	-	-	Carosabil, parcuri, trotuare, zone verzi.

Lungime Segmente

1) Valorile lungimilor segmentelor sunt obținute din proiecție în plan.

Punct început	Punct sfârșit	Lungime segment	Punct început	Punct sfârșit	Lungime segment	Punct început	Punct sfârșit	Lungime segment
1	2	24.035	2	3	13.927	3	4	1.006
4	5	4.064	5	6	8.864	6	7	44.128
7	8	0.689	8	9	21.059	9	10	14.122
10	11	8.198	11	12	4.464	12	13	3.924
13	14	5.452	14	15	7.005	15	16	3.215
16	17	2.589	17	18	5.869	18	19	2.976
19	20	1.769	20	21	7.527	21	22	7.386
22	23	4.674	23	24	11.07	24	25	4.458



Punct început	Punct sfârșit	Lungime segment	Punct început	Punct sfârșit	Lungime segment	Punct început	Punct sfârșit	Lungime segment
25	26	0.336	26	27	4.688	27	28	5.078
28	29	6.003	29	30	3.257	30	31	13.657
31	32	3.414	32	33	11.199	33	34	5.372
34	35	3.034	35	36	3.848	36	37	5.599
37	38	0.221	38	39	10.612	39	40	6.243
40	41	27.078	41	42	14.389	42	43	13.439
43	44	13.632	44	45	10.043	45	46	32.747
46	47	0.276	47	48	5.604	48	49	8.909
49	50	19.162	50	51	10.443	51	52	12.146
52	53	1.619	53	54	1.717	54	55	1.667
55	56	1.684	56	57	1.649	57	58	21.858
58	59	15.232	59	60	1.174	60	61	10.108
61	62	10.858	62	63	4.728	63	64	0.621
64	65	2.785	65	66	4.157	66	67	3.973
67	68	8.562	68	69	12.542	69	70	8.441
70	71	0.199	71	72	3.452	72	73	2.611
73	74	10.564	74	75	9.094	75	76	7.889
76	77	6.339	77	78	3.051	78	79	3.14
79	80	0.717	80	81	6.753	81	82	7.501
82	83	6.038	83	84	13.182	84	85	12.675
85	86	11.732	86	87	11.304	87	88	4.296
88	89	7.249	89	90	5.333	90	91	4.855
91	92	3.9	92	93	12.784	93	94	2.474
94	95	28.121	95	96	3.131	96	97	5.669
97	98	5.586	98	99	8.206	99	100	7.058
100	101	3.056	101	102	2.432	102	103	0.556
103	104	3.454	104	105	2.95	105	106	6.3
106	107	6.952	107	108	1.992	108	109	0.26
109	110	4.873	110	111	1.874	111	112	16.975
112	113	2.024	113	114	3.886	114	115	0.971
115	116	0.944	116	117	1.404	117	118	2.765
118	119	5.066	119	120	2.955	120	121	4.39
121	122	6.775	122	123	4.535	123	124	1.168
124	125	0.894	125	126	22.421	126	127	6.232
127	128	8.688	128	129	6.112	129	130	6.437
130	131	7.488	131	1	2.636			

** Lungimile segmentelor sunt determinate în planul de proiecție Stereo 70 și sunt rotunjite la 1 milimetru.
 *** Distanța dintre puncte este formată din segmente cumulate ce sunt mai mici decât valoarea 1 milimetru.

Certific că prezentul extras corespunde cu pozițiile în vigoare din cartea funciară originală, păstrată de acest birou.

Prezentul extras de carte funciară este valabil la autentificarea de către notarul public a actelor juridice prin care se sting drepturile reale precum și pentru dezbateră succesiunilor, iar informațiile prezentate sunt susceptibile de orice modificare, în condițiile legii.


S-a achitat tariful de 60 RON, -Ordin de plată cont OCP nr.3366/22-10-2018 în suma de 60, pentru serviciul de publicitate imobiliară cu codul nr. 242, 251P.

Data soluționării,
23-10-2018

Data eliberării,
/ /

Asistent Registrator,
DOINA IVAN

(parafa și semnătura)





Oficiul de Cadastru și Publicitate Imobiliară BRASOV
Biroul de Cadastru și Publicitate Imobiliară Fagaras



Nr. cerere	22281
Ziua	22
Luna	10
Anul	2018



EXTRAS DE CARTE FUNCİARĂ PENTRU INFORMARE

Carte Funciară Nr. 105765 Fagaras

A. Partea I. Descrierea imobilului

TEREN Intravilan

Adresa: Loc. Fagaras, Jud. Brasov

Nr. Crt	Nr. cadastral Nr. topografic	Suprafața* (mp)	Observații / Referințe
A1	105765	1.505	Teren neimprejmuț; strada Nicolae Balcescu

B. Partea II. Proprietari și acte

Înscrieri privitoare la dreptul de proprietate și alte drepturi reale	Referințe
19368 / 17/10/2017 Act Administrativ nr. 158, din 28/11/2016 emis de CL FAGARAS; Act Administrativ nr. 30414, din 13/10/2017 emis de MUN. FAGARAS; Act Administrativ nr. 30789, din 16/10/2017 emis de MUN. FAGARAS si documentatie cadastrală;	
B2 1/1 Intabulare, drept de PROPRIETATE, dobandit prin Lege, cota actuala	A1
1) MUNICIPIUL FĂGĂRAȘ, CIF:4384419, DOMENIU PUBLIC OBSERVATII: cerere nr. 22281/22.10.2018	

C. Partea III. SARCINI .

Inscrieri privind dezmembrămintele dreptului de proprietate, drepturi reale de garanție și sarcini	Referințe
NU SUNT	



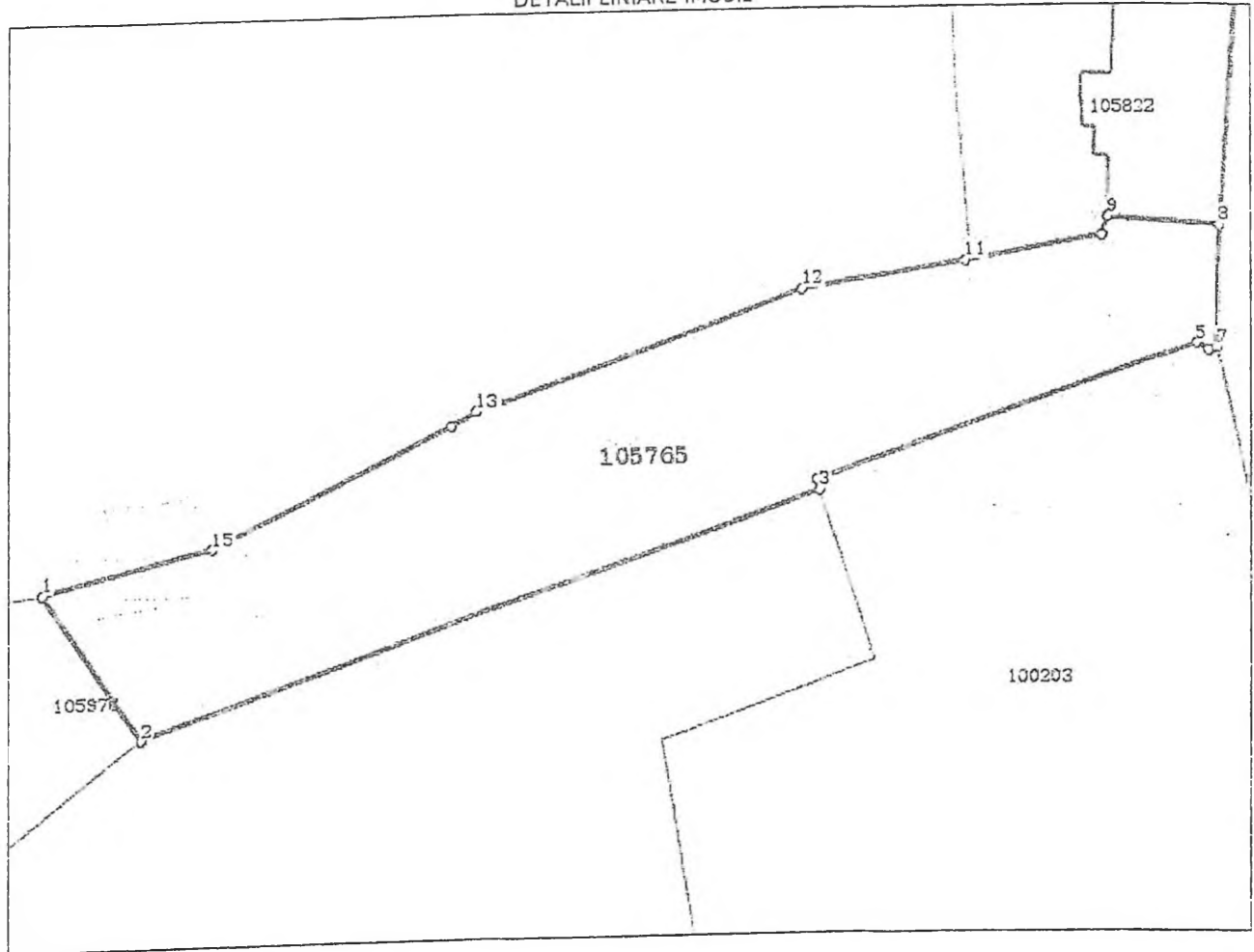
Anexa Nr. 1 La Partea I

Teren

Nr cadastral	Suprafața (mp)*	Observații / Referințe
105765	1.505	strada Nicolae Balcescu

* Suprafața este determinată în planul de proiecție Stereo 70.

DETALII LINIARE IMOBIL



Date referitoare la teren

Nr Crt	Categorie folosință	Intra vilan	Suprafața (mp)	Tarla	Parcelă	Nr. topo	Observații / Referințe
1	drum	DA	1.505	-	-	-	

Lungime Segmente

1) Valorile lungimilor segmentelor sunt obținute din proiecție în plan.

Punct început	Punct sfârșit	Lungime segment (m)
1	2	15.232
2	3	62.345
3	4	0.895
4	5	35.713
5	6	1.28
6	7	0.79



Punct început	Punct sfârșit	Lungime segment (- m)
7	8	10.343
8	9	9.731
9	10	1.692
10	11	12.076
11	12	14.989
12	13	29.899
13	14	2.562
14	15	23.297
15	1	14.884

** Lungimile segmentelor sunt determinate în planul de proiecție Stereo 70 și sunt rotunjite la 1 milimetru.

*** Distanța dintre puncte este formată din segmente cumulate ce sunt mai mici decât valoarea 1 milimetru.

Certific că prezentul extras corespunde cu pozițiile în vigoare din cartea funciară originală, păstrată de acest birou.

Prezentul extras de carte funciară este valabil la autentificarea de către notarul public a actelor juridice prin care se sting drepturile reale precum și pentru dezbateră succesiunilor, iar informațiile prezentate sunt susceptibile de orice modificare, în condițiile legii.

S-a achitat tariful de 60 RON, -Ordin de plata cont OCPI nr.3367/22-10-2018 în suma de 60, pentru serviciul de publicitate imobiliară cu codul nr. 242, 251P.

Data soluționării,

23-10-2018


Data eliberării,

__/__/__

Asistent Registrator,
DANIELA CIMPIES

(parafa și semnătura)







Oficiul de Cadastru și Publicitate Imobiliară BRASOV
Biroul de Cadastru și Publicitate Imobiliară Fagaras

**EXTRAS DE CARTE FUNCİARĂ
PENTRU INFORMARE**

Carte Funciară Nr. 105902 Fagaras

Nr. cerere	25072
Ziua	23
Luna	11
Anul	2018



Cod verificare
100064486798

A. Partea I. Descrierea imobilului

TEREN Intravilan

Nr. CF vechi:3176
Nr. topografic:3194/2/165/12

Adresa: Loc. Fagaras, Jud. Brasov

Nr. Cr.	Nr. cadastral Nr. topografic	Suprafata* (mp)	Observatii / Referinta
A1	105902	1.689	Teren neimprejmuit; Strada Nicovalei Tronson II.

B. Partea II. Proprietari și acte

Înscrieri privitoare la dreptul de proprietate și alte drepturi reale	Referințe
680 / 02/06/1942	
Hotarare nr. 4358/1932, din 01/01/1932 emisa de Judecatoria mixta Fagaras;	
B1	Intabulare, drept de PROPRIETATE improprietarire, dobandit prin Lege, cota actuala 1/1
1) MUNICIPIUL FAGARAS, CIF:4384419, DOMENIU PUBLIC	
OBSERVATII: cerere nr.15065 din 11.07.2018 c.f., cerere nr. 25072/21.11.2018	

C. Partea III. SARCINI .

Inscrieri privind dezmembramintele dreptului de proprietate, drepturi reale de garantie și sarcini	Referințe
NU SUNT	



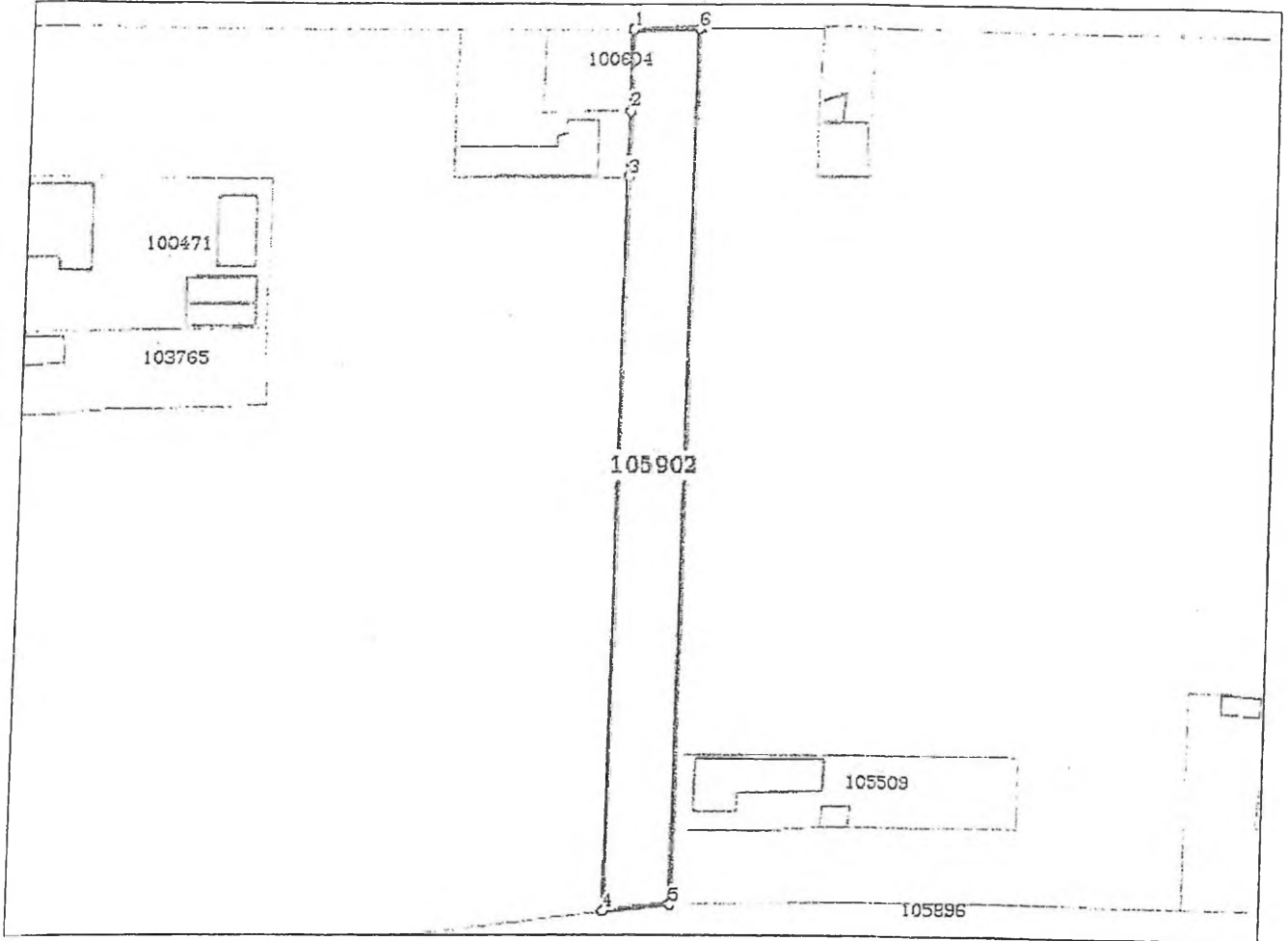
Anexa Nr. 1 La Partea I

Teren

Nr cadastral	Suprafața (mp)*	Observații / Referințe
105902	1.689	Strada Nicovalei Tronson II.

* Suprafața este determinată în planul de proiecție Stereo 70.

DETALII LINIARE IMOBIL



Date referitoare la teren

Nr Crt	Categorie folosință	Intra vilan	Suprafața (mp)	Tarla	Parcelă	Nr. topo	Observații / Referințe
1	drum	DA	1.689	-	-	3194/2/165/1 2	Carosabil, trotuare, zone verzi.

Lungime Segmente

1) Valorile lungimilor segmentelor sunt obținute din proiecție în plan.

Punct început	Punct sfârșit	Lungime segment (= m)
1	2	13.46
2	3	10.963
3	4	123.325
4	5	11.521
5	6	146.851
6	1	11.471



* Lungimile segmentelor sunt determinate în planul de protecţie Stareo 70 şi sunt rotunjite la 1 milimetru.
** Distanţa dintre puncte este formată din segmente cumulate ce sunt mai mici decât valoarea 1 milimetru.

Certific că prezentul extras corespunde cu poziţiile în vigoare din cartea funciară originală, păstrată de acest birou.

Prezentul extras de carte funciară este valabil la autentificarea de către notarul public a actelor juridice prin care se sting drepturile reale precum şi pentru dezbateră succesiunilor, iar informaţiile prezentate sunt susceptibile de orice modificare, în condiţiile legii.

S-a achitat tariful de 60 RON, -Ordin de plata cont OCPI nr.3632/22-11-2018 în suma de 60, pentru serviciul de publicitate imobiliară cu codul nr. 242.

Data soluţionării,
18-12-2018

Data eliberării,
_ / _ / _

Asistent Registrator,
DANIELA CIMPOIES

(paraşa şi semnătura)

Referent,

(paraşa şi semnătura)





Oficiul de Cadastru și Publicitate Imobiliară BRASOV
Biroul de Cadastru și Publicitate Imobiliară Fagaras

**EXTRAS DE CARTE FUNCİARĂ
PENTRU INFORMARE**

Carte Funciară Nr. 105898 Fagaras

Nr. cerere	25074
Ziua	23
Luna	11
Anul	2018



Cod verificare
100064487151

A. Partea I. Descrierea imobilului

TEREN Intravilan

Nr. CF vechi:3176
Nr. topografic:3194/2/165/11

Adresa: Loc. Fagaras, Jud. Brasov

Nr. Crt	Nr. cadastral Nr. topografic	Suprafata* (mp)	Observatii / Referinta
A1	105898	1.853	Teren neimprejmit; Strada Nicovalei Tronson I.

B. Partea II. Proprietari și acte

Înscrieri privitoare la dreptul de proprietate și alte drepturi reale	Referințe
680 / 02/06/1942	
Hotarare nr. 4358/1932, din 01/01/1932 emis de Judecătoria mixtă Făgăraș;	
B1 Intabulare, drept de PROPRIETATE Împroprietărire, dobandit prin Lege, cota actuala 1/1	A1 / B.3, B.4
1) MUNICIPIUL FĂGĂRAȘ, CIF:4384419, DOMENIU PUBLIC	
OBSERVATII: cerere nr.15059/11.07.2018 c.f., cerere nr. 25074/23.11.2018	

C. Partea III. SARCINI .

Înscrieri privind dezmembrămintele dreptului de proprietate, drepturi reale de garanție și sarcini	Referințe
NU SUNT	



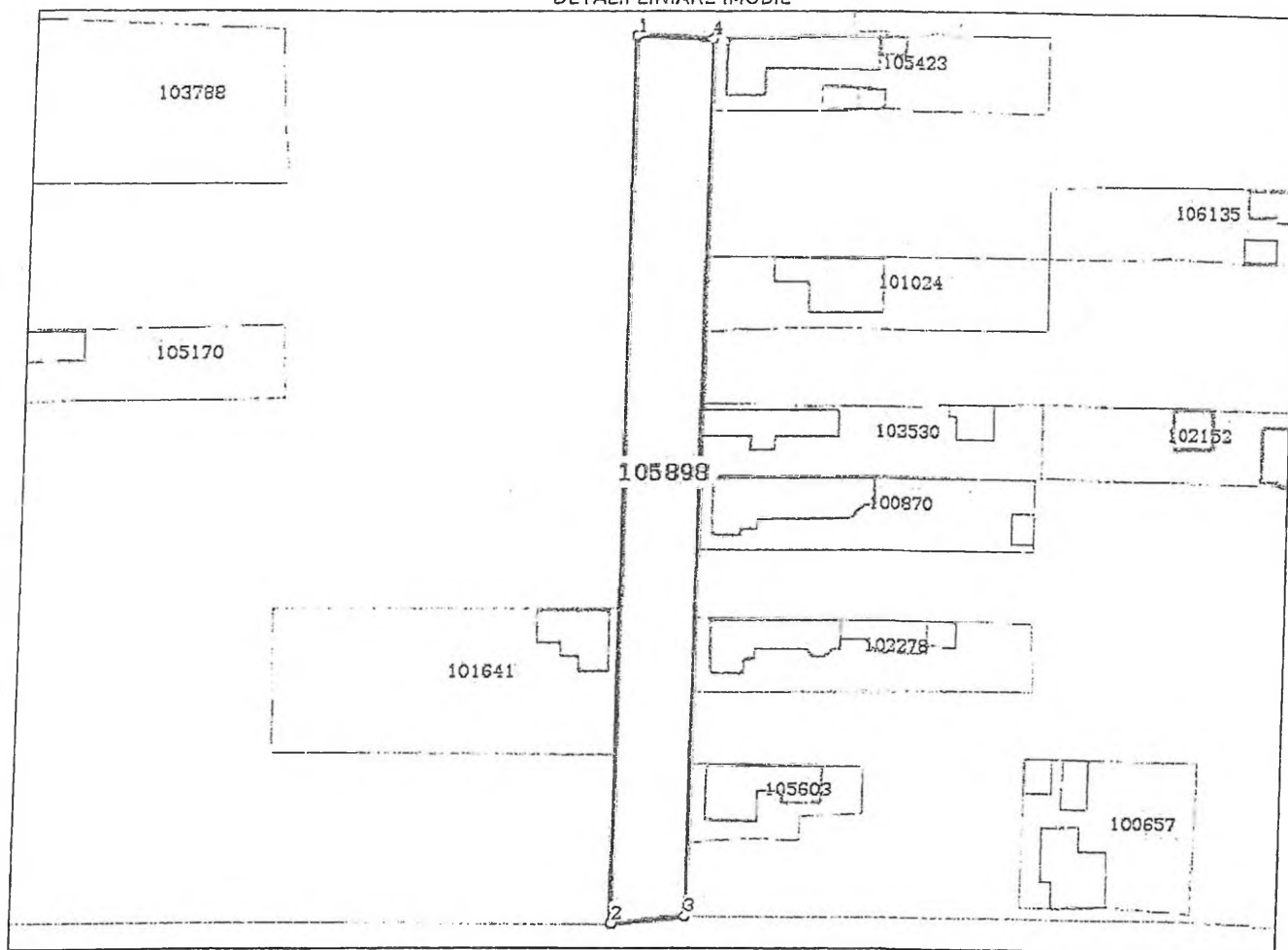
Carte Funciară Nr. 105898 Comuna/Oraș/Municipiu: Fagaras
 Anexa Nr. 1 La Partea I

Teren

Nr cadastral	Suprafața (mp)*	Observații / Referințe
105898	1.853	Strada Nicovalei Tronson I.

* Suprafața este determinată în planul de proiecție Stereo 70.

DETALII LINIARE IMOBIL



Date referitoare la teren

Nr Crt	Categorie folosință	Intra vilan	Suprafața (mp)	Tarla	Parcelă	Nr. topo	Observații / Referințe
1	drum	DA	1.853	-	-	3194/2/165/1 1	Carosabil, trotuare, zone verzi.

Lungime Segmente


1) Valorile lungimilor segmentelor sunt obținute din proiecție în plan.

Punct început	Punct sfârșit	Lungime segment (= m)
1	2	148.527
2	3	12.315
3	4	146.92
4	1	12.843

** Lungimile segmentelor sunt determinate în planul de proiecție Stereo 70 și sunt rotunjite la 1 milimetru.

*** Distanța dintre puncte este formată din segmente cunoscute ce sunt mai mici decât valoarea 1 milimetru.







Oficiul de Cadastru și Publicitate Imobiliară BRASOV
Biroul de Cadastru și Publicitate Imobiliară Fagaras

**EXTRAS DE CARTE FUNCİARĂ
PENTRU INFORMARE**

Carte Funciară Nr. 106008 Fagaras

Nr. cerere	22287
Ziua	22
Luna	10
Anul	2018



A. Partea I. Descrierea imobilului

TEREN Intravilan

Adresa: Loc. Fagaras, Jud. Brasov

Nr. Crt	Nr. cadastral Nr. topografic	Suprafața* (mp)	Observații / Referințe
A1	106008	2.530	Teren neimprejmuț; Strada Oltului tronson I

B. Partea II. Proprietari și acte

Înscrieri privitoare la dreptul de proprietate și alte drepturi reale	Referințe
8940 / 20/04/2018	
Act Administrativ nr. 93, din 29/03/2018 emis de CL FAGARAS si documentație cadastrală; Act Administrativ nr. 12711, din 19/04/2018 emis de Municipiul Fagaras; Act Administrativ nr. 12722/1, din 19/04/2018 emis de Municipiul Fagaras;	
B2	A1
Intabulare, drept de PROPRIETATE, dobandit prin Lege, cota actuala 1/1 1) MUNICIPIUL FĂGĂRAȘ , CIF:4384419, DOMENIU PUBLIC OBSERVATII: cerere nr. 22287/22.10.2018	

C. Partea III. SARCINI .

Înscrieri privind dezmembrămintele dreptului de proprietate, drepturi reale de garanție și sarcini	Referințe
NU SUNT	



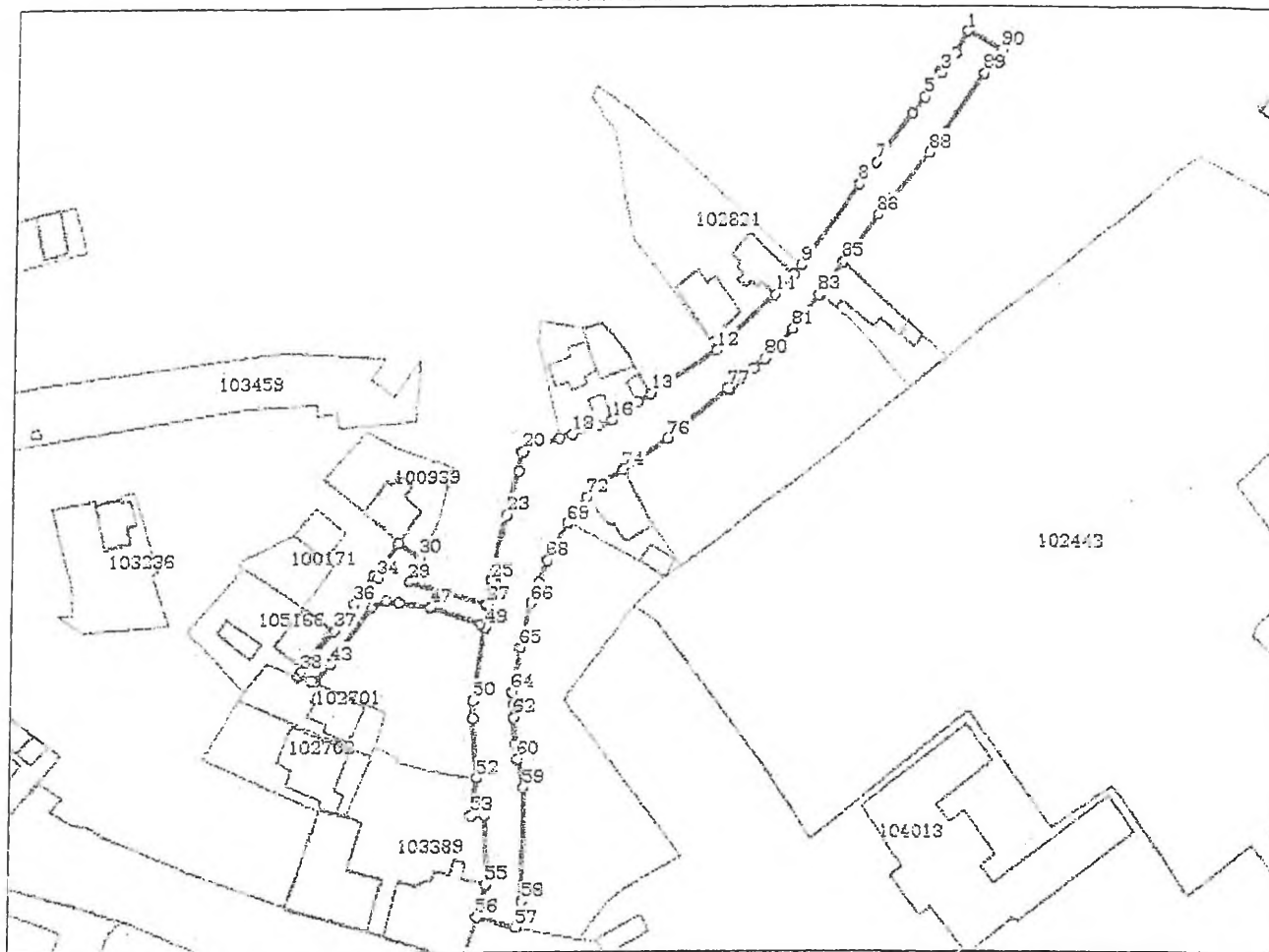
Anexa Nr. 1 La Partea I

Teren

Nr cadastral	Suprafața (mp)*	Observații / Referințe
106008	2.530	Strada Oltului tronson I

* Suprafața este determinată în planul de proiecție Stereo 70.

DETALII LINIARE IMOBIL



Date referitoare la teren

Nr Crt	Categorie folosință	Intra viilan	Suprafața (mp)	Taria	Parcelă	Nr. topo	Observații / Referințe
1	drum	DA	2.530	-	-	-	Carosabil, trotuare

Lungime Segmente

1) Valorile lungimilor segmentelor sunt obținute din proiecția în plan.

Punct început	Punct sfârșit	Lungime segment	Punct început	Punct sfârșit	Lungime segment	Punct început	Punct sfârșit	Lungime segment
1	2	5.5	2	3	5.323	3	4	0.583
4	5	6.224	5	6	4.922	6	7	13.704
7	8	6.133	8	9	22.246	9	10	2.67
10	11	6.168	11	12	17.976	12	13	17.605
13	14	0.15	14	15	3.399	15	16	6.895
16	17	3.431	17	18	6.125	18	19	3.008
19	20	8.537	20	21	0.595	21	22	4.375
22	23	10.126	23	24	0.246	24	25	14.924



Punct început	Punct sfârșit	Lungime segment	Punct început	Punct sfârșit	Lungime segment	Punct început	Punct sfârșit	Lungime segment
25	26	1.009	26	27	5.177	27	28	0.51
28	29	18.102	29	30	5.93	30	31	6.029
31	32	5.525	32	33	1.0	33	34	3.478
34	35	1.094	35	36	7.721	36	37	7.348
37	38	11.798	38	39	1.065	39	40	0.383
40	41	3.434	41	42	0.835	42	43	5.182
43	44	15.593	44	45	3.62	45	46	3.188
46	47	7.278	47	48	11.833	48	49	1.447
49	50	16.447	50	51	4.059	51	52	13.193
52	53	8.331	53	54	2.98	54	55	15.307
55	56	7.556	56	57	9.006	57	58	5.764
58	59	25.354	59	60	6.372	60	61	3.271
61	62	6.16	62	63	2.634	63	64	2.872
64	65	10.012	65	66	10.238	66	67	4.853
67	68	5.378	68	69	9.324	69	70	0.226
70	71	0.103	71	72	6.924	72	73	5.673
73	74	4.698	74	75	0.158	75	76	12.036
76	77	17.537	77	78	0.821	78	79	7.301
79	80	3.178	80	81	9.177	81	82	2.433
82	83	6.996	83	84	4.377	84	85	4.763
85	86	13.329	86	87	4.662	87	88	13.709
88	89	21.31	89	90	6.602	90	1	8.937

** Lungimile segmentelor sunt determinate în planul de proiecție Stereo 70 și sunt rotunjite la 1 milimetru.

*** Distanța dintre puncte este formată din segmente cumulate ce sunt mai mici decât valoarea 1 milimetru.

Certific că prezentul extras corespunde cu pozițiile în vigoare din cartea funciară originală, păstrată de acest birou.

Prezentul extras de carte funciară este valabil la autentificarea de către notarul public a actelor juridice prin care se sting drepturile reale precum și pentru dezbateră succesiunilor, iar informațiile prezentate sunt susceptibile de orice modificare, în condițiile legii.


S-a achitat tariful de 60 RON, -Ordin de plata cont OCPI nr.3367/22-10-2018 în suma de 60, pentru serviciul de publicitate imobiliară cu codul nr. 242, 251P.

Data soluționării,
23-10-2018

Data eliberării,
/ /

Asistent Registrator,
DANIELA CIMPOIES

(parafa și semnătura)





Oficiul de Cadastru și Publicitate Imobiliară BRASOV
Biroul de Cadastru și Publicitate Imobiliară Fagaras

EXTRAS DE CARTE FUNCİARĂ PENTRU INFORMARE

Carte Funciară Nr. 106058 Fagaras

Nr. cerere	22268
Ziua	22
Luna	10
Anul	2018



A. Partea I. Descrierea Imobilului

TEREN Intravilan

Adresa: Loc. Fagaras, Jud. Brasov

Nr. Crt	Nr. cadastral Nr. topografic	Suprafata* (mp)	Observatii / Referinta
A1	106058	5.721	Teren neimprejmut; Strada Oltului Tronson II.

B. Partea II. Proprietari și acte

Înscrieri privitoare la dreptul de proprietate și alte drepturi reale		Referințe
11554 / 29/05/2018		
Act Administrativ nr. 93, din 29/03/2018 emis de CL FAGARAS (documentație cadastrală); Act Administrativ nr. 16702, din 23/05/2018 emis de UAT FAGARAS; Act Administrativ nr. 16742, din 23/05/2018 emis de UAT FAGARAS;		
B2	Intabulare, drept de PROPRIETATE, dobandit prin Lege, cota actuala 1/1	A1 / B.4
1) MUNICIPIUL FĂGĂRAȘ, CIF:4384419, DOMENIUL PUBLIC OBSERVATII: cerere nr.22268/22.10.2018 c.f.		

C. Partea III. SARCINI .

Inscrieri privind dezmembramintele dreptului de proprietate, drepturi reale de garantie și sarcini	Referințe
NU SUNT	



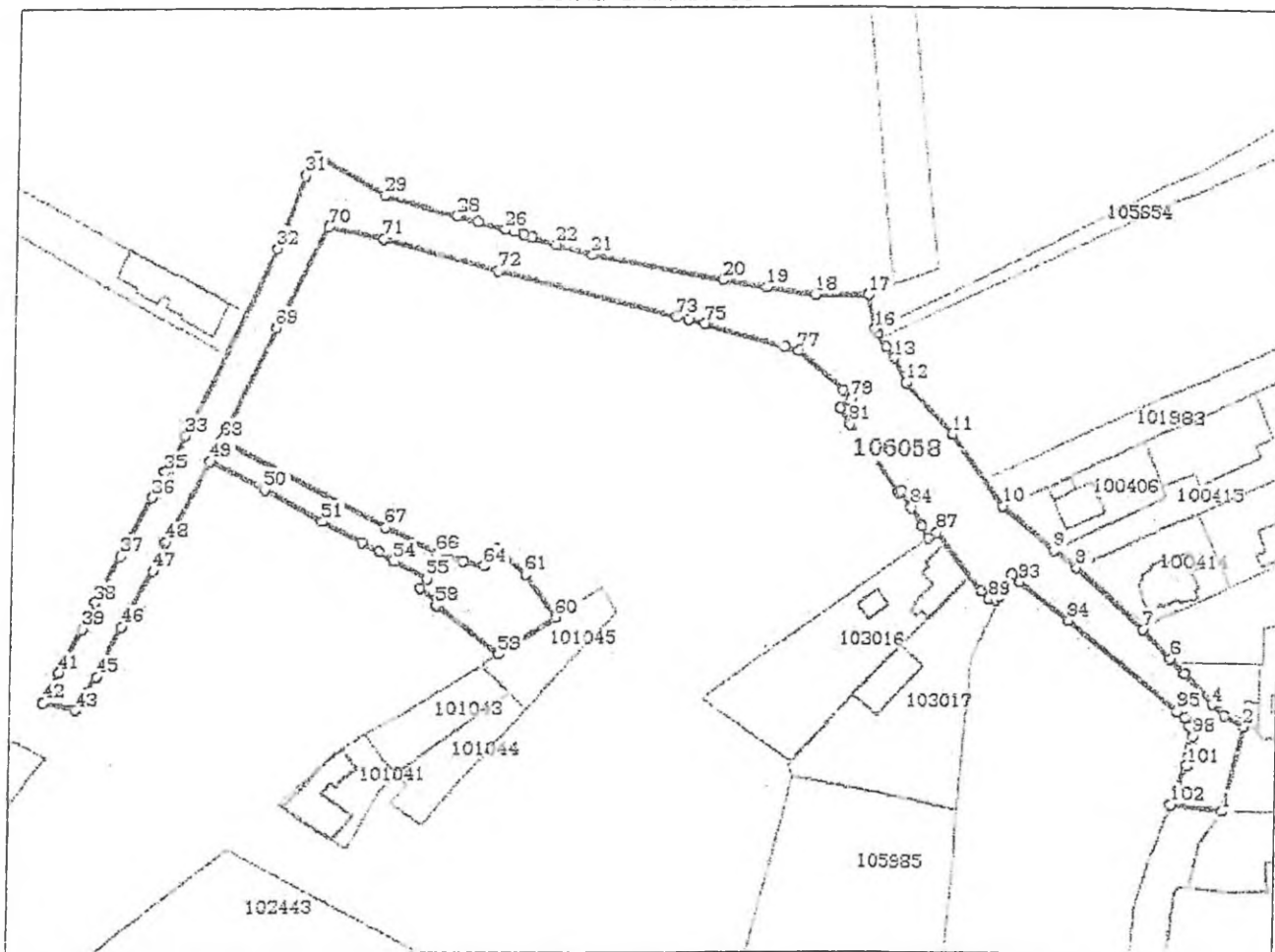
Ănexe Nr. 1 La Partea I

Teren

Nr cadastral	Suprafața (mp)*	Observații / Referințe
106058	5.721	Strada Oltului Tronson II.

* Suprafața este determinată în planul de proiecție Stereo 70.

DETALII LINIARE IMOBIL



Date referitoare la teren

Nr C:t	Categorie folosință	Intra vilan	Suprafața (mp)	Tarla	Parcelă	Nr. topo	Observații / Referințe
1	drum	DA	5.721	-	-	-	Carosabil, trotuare.

Lungime Segmente

1) Valorile lungimilor segmentelor sunt obținute din proiecție în plan.

Punct început	Punct sfârșit	Lungime segment	Punct început	Punct sfârșit	Lungime segment	Punct început	Punct sfârșit	Lungime segment
1	2	21.173	2	3	5.459	3	4	4.251
4	5	9.995	5	6	4.826	6	7	10.003
7	8	22.455	8	9	7.12	9	10	16.922
10	11	21.463	11	12	17.34	12	13	6.539
13	14	3.519	14	15	3.904	15	16	1.302
16	17	8.382	17	18	13.09	18	19	12.287
19	20	11.2	20	21	33.07	21	22	9.28
22	23	6.155	23	24	2.307	24	25	2.312



Punct început	Punct sfârșit	Lungime segment	Punct început	Punct sfârșit	Lungime segment	Punct început	Punct sfârșit	Lungime segment
25	26	2.302	26	27	6.904	27	28	5.306
28	29	18.673	29	30	19.747	30	31	5.468
31	32	18.766	32	33	50.31	33	34	9.84
34	35	0.583	35	36	6.844	36	37	16.052
37	38	12.873	38	39	7.097	39	40	8.973
40	41	2.997	41	42	8.185	42	43	8.658
43	44	5.078	44	45	4.373	45	46	13.57
46	47	15.282	47	48	7.649	48	49	22.069
49	50	15.476	50	51	16.515	51	52	11.356
52	53	4.591	53	54	4.322	54	55	9.653
55	56	3.017	56	57	5.658	57	58	0.788
58	59	19.283	59	60	16.705	60	61	12.977
61	62	7.815	62	63	1.944	63	64	5.264
64	65	5.286	65	66	6.459	66	67	14.519
67	68	46.851	68	69	30.052	69	70	27.403
70	71	14.238	71	72	29.502	72	73	45.862
73	74	3.041	74	75	4.311	75	76	20.953
76	77	3.523	77	78	14.662	78	79	3.104
79	80	3.377	80	81	4.753	81	82	20.564
82	83	1.015	83	84	4.851	84	85	5.202
85	86	3.5	86	87	2.455	87	88	18.219
88	89	2.763	89	90	1.783	90	91	1.235
91	92	6.2	92	93	2.681	93	94	15.466
94	95	35.192	95	96	2.464	96	97	2.525
97	98	2.31	98	99	2.539	99	100	2.45
100	101	2.5	101	102	10.104	102	1	12.62

** Lungimile segmentelor sunt determinate în planul de proiecție Stereo 70 și sunt rotunjite la 1 milimetru.

*** Distanța dintre puncte este formată din segmente cumulate ce sunt mai mici decât valoarea 1 milimetru.

Certific că prezentul extras corespunde cu pozițiile în vigoare din cartea funciară originală, păstrată de acest birou.

Prezentul extras de carte funciară este valabil la autentificarea de către notarul public a actelor juridice prin care se sting drepturile reale precum și pentru dezbaterea succesiunilor, iar informațiile prezentate sunt susceptibile de orice modificare, în condițiile legii.

S-a achitat tariful de 60 RON, -Ordin de plata cont OCPI nr.3367/22-10-2018 în suma de 60, pentru serviciul de publicitate imobiliară cu codul nr. 242, 251P.

Data soluționării,
23-10-2018


Data eliberării,
/ /

Asistent Registrator,
ADRIANA COJOCARIU

(parafă și semnătură)

OFICIUL DE CADASTRU ȘI PUBLICITATE IMOBILIARĂ
Referent,
Nume și prenume: FOGOROS DI
ELIGERAT LA DATA DE 28 OCT 2018
(parafă și semnătură)





100

Nr. cerere	13583
Ziua	05
Luna	07
Anul	2019



Cod verificare
100071240867

EXTRAS DE CARTE FUNCİARĂ PENTRU INFORMARE

Carte Funciară Nr. 106413 Fagaras

A. Partea I. Descrierea imobilului

TEREN Intravilan

Adresa: Loc. Fagaras, Jud. Brasov

Nr. Crt	Nr. cadastral Nr. topografic	Suprafața* (mp)	Observații / Referințe
A1	106413	7.491	Teren neimprejmuit; Strada Parcului

B. Partea II. Proprietari și acte

Înscrieri privitoare la dreptul de proprietate și alte drepturi reale	Referințe
13583 / 05/07/2019	
Act Administrativ nr. 168, din 26/06/2019 emis de CL FAGARAS; Act Administrativ nr. 54999, din 08/07/2019 emis de UAT FAGARAS și documentație cadastrală avizată de Serviciul Cadastru; Act Administrativ nr. 54891, din 05/07/2019 emis de UAT FAGARAS;	
B2	A1
Intabulare, drept de PROPRIETATE, dobândit prin Lege, cota actuală 1/1 1) MUNICIPIUL FĂGĂRAȘ , CIF:4384419, DOMENIU PUBLIC	

C. Partea III. SARCINI .

Inscrieri privind dezmembrămintele dreptului de proprietate, drepturi reale de garanție și sarcini	Referințe
NU SUNT	



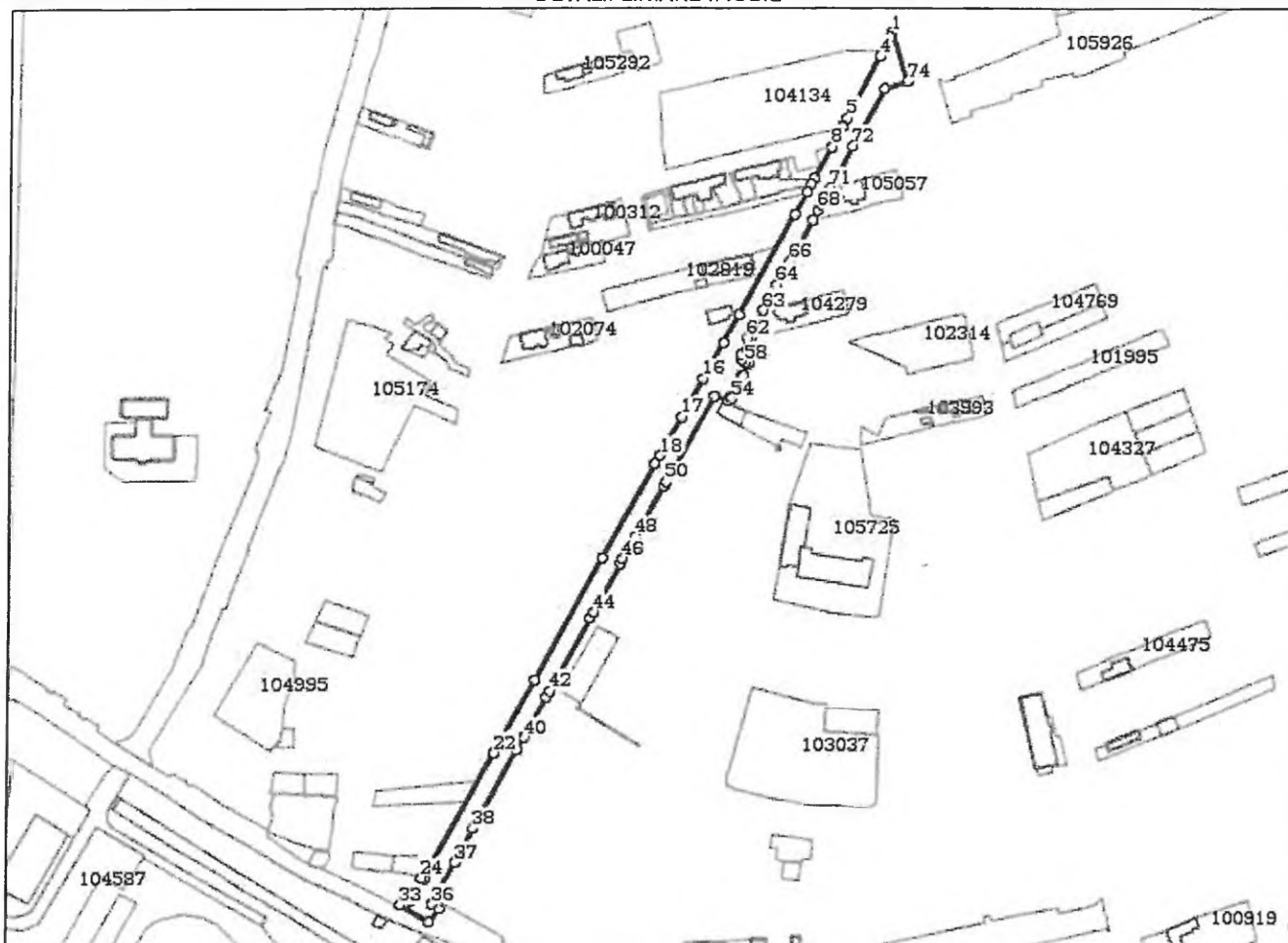
Anexa Nr. 1 La Partea I

Teren

Nr cadastral	Suprafața (mp)*	Observații / Referințe
106413	7.491	Strada Parcului

* Suprafața este determinată în planul de proiecție Stereo 70.

DETALII LINIARE IMOBIL



Date referitoare la teren

Nr Crt	Categorie folosință	Intra vilan	Suprafața (mp)	Tarla	Parcelă	Nr. topo	Observații / Referințe
1	drum	DA	7.491	-	-	-	Carosabil, trotuare, zone verzi.

Lungime Segmente

1) Valorile lungimilor segmentelor sunt obținute din proiecție în plan.

Punct început	Punct sfârșit	Lungime segment	Punct început	Punct sfârșit	Lungime segment	Punct început	Punct sfârșit	Lungime segment
1	2	2.81	2	3	4.374	3	4	9.275
4	5	43.463	5	6	5.789	6	7	0.743
7	8	13.539	8	9	22.499	9	10	3.846
10	11	5.631	11	12	15.474	12	13	71.233
13	14	19.708	14	15	12.934	15	16	12.381
16	17	27.25	17	18	27.157	18	19	5.94
19	20	66.839	20	21	86.762	21	22	51.813
22	23	88.616	23	24	1.958	24	25	9.731



Punct început	Punct sfârșit	Lungime segment	Punct început	Punct sfârșit	Lungime segment	Punct început	Punct sfârșit	Lungime segment
25	26	1.5	26	27	2.042	27	28	2.154
28	29	1.557	29	30	2.148	30	31	0.989
31	32	0.695	32	33	2.017	33	34	20.791
34	35	9.831	35	36	5.556	36	37	29.647
37	38	23.744	38	39	55.527	39	40	8.717
40	41	28.394	41	42	4.62	42	43	51.655
43	44	4.285	44	45	34.077	45	46	3.837
46	47	12.375	47	48	3.531	48	49	35.161
49	50	3.416	50	51	60.946	51	52	9.191
52	53	2.376	53	54	1.4	54	55	15.134
55	56	0.947	56	57	8.523	57	58	2.161
58	59	2.564	59	60	2.657	60	61	12.304
61	62	1.753	62	63	19.657	63	64	17.705
64	65	6.076	65	66	10.923	66	67	29.016
67	68	6.641	68	69	4.225	69	70	5.215
70	71	5.986	71	72	29.761	72	73	40.914
73	74	15.556	74	1	31.963			

** Lungimile segmentelor sunt determinate în planul de proiecție Stereo 70 și sunt rotunjite la 1 milimetru.

*** Distanța dintre puncte este formată din segmente cumulate ce sunt mai mici decât valoarea 1 milimetru.

Certific că prezentul extras corespunde cu pozițiile în vigoare din cartea funciară originală, păstrată de acest birou.

Prezentul extras de carte funciară este valabil la autentificarea de către notarul public a actelor juridice prin care se sting drepturile reale precum și pentru dezbateră succesiunilor, iar informațiile prezentate sunt susceptibile de orice modificare, în condițiile legii.

S-a achitat tariful de 0 RON, -, pentru serviciul de publicitate imobiliară cu codul nr. 211.

Data soluționării,

30-07-2019

Data eliberării,

__/__/__

Asistent Registrator,


DANIELA CIMPOIES

(parafa și semnătura)

Referent,

(parafa și semnătura)







Oficiul de Cadastru și Publicitate Imobiliară BRASOV
Biroul de Cadastru și Publicitate Imobiliară Fagaras

101

Nr. cerere	22259
Ziua	22
Luna	10
Anul	2018

Cod verificare



100063413687

EXTRAS DE CARTE FUNCİARĂ PENTRU INFORMARE

Carte Funciară Nr. 105832 Fagaras

A. Partea I. Descrierea imobilului

TEREN Intravilan

Adresa: Loc. Fagaras, Jud. Brasov

Nr. Crt	Nr. cadastral Nr. topografic	Suprafața* (mp)	Observații / Referințe
A1	105832	6.604	Teren neimprejmuit; Strada Palarierilor

B. Partea II. Proprietari și acte

Înscrieri privitoare la dreptul de proprietate și alte drepturi reale	Referințe
22034 / 21/11/2017	
Act Normativ nr. 231, din 31/10/2017 emis de CONSILIUL LOCAL FAGARAS (documentație cadastrală); Act Administrativ nr. 35127, din 16/11/2017 emis de SERVICIUL VENITURI BUGETARE FAGARAS; Act Administrativ nr. 35203, din 16/11/2017 emis de UAT FAGARAS;	
B2	A1
Intabulare, drept de PROPRIETATE, dobandit prin Lege, cota actuala 1/1	
1) MUNICIPIUL FĂGĂRAȘ, CIF:4384419, DOMENIUL PUBLIC	
OBSERVATII: cerere nr. 22259/22.10.2018	

C. Partea III. SARCINI .

Înscrieri privind dezmembrămintele dreptului de proprietate, drepturi reale de garanție și sarcini	Referințe
NU SUNT	



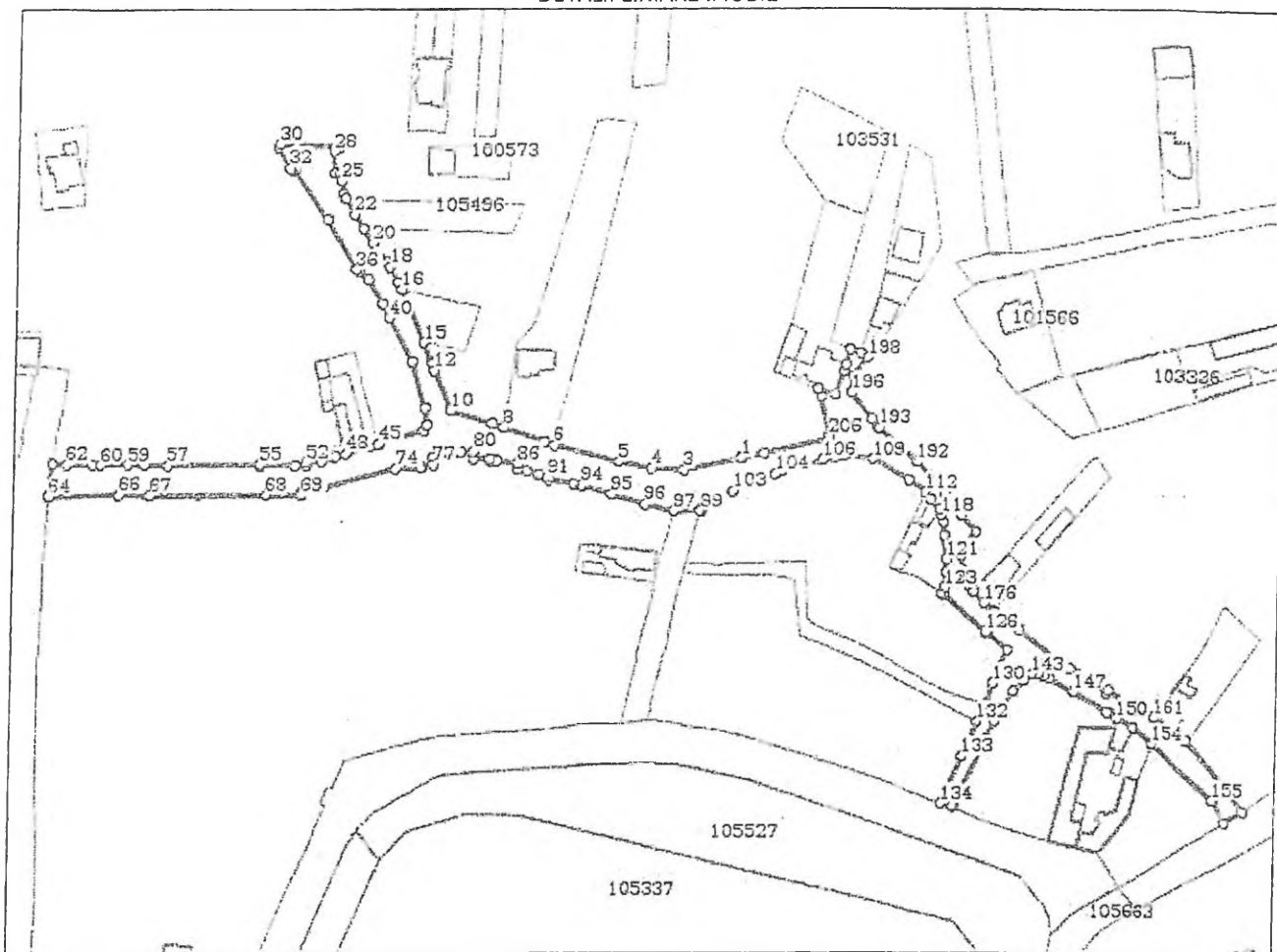
Anexa Nr. 1 La Partea I

Teren

Nr cadastral	Suprafața (mp)*	Observații / Referințe
105832	6.604	Strada Palarierilor

* Suprafața este determinată în planul de proiecție Stereo 70.

DETALII LINIARE IMOBIL



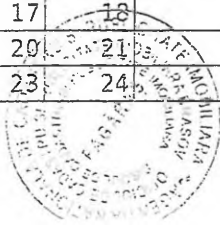
Date referitoare la teren

Nr Crt	Categorie folosință	Intra vilan	Suprafața (mp)	Taria	Parcelă	Nr. topo	Observații / Referințe
1	drum	DA	6.604	-	-	-	

Lungime Segmente

1) Valorile lungimilor segmentelor sunt obținute din proiecția în plan.

Punct început	Punct sfârșit	Lungime segment	Punct început	Punct sfârșit	Lungime segment	Punct început	Punct sfârșit	Lungime segment
1	2	0.278	2	3	21.202	3	4	12.132
4	5	12.226	5	6	24.793	6	7	3.695
7	8	15.605	8	9	4.539	9	10	15.46
10	11	1.276	11	12	14.185	12	13	2.915
13	14	0.681	14	15	7.309	15	16	20.479
16	17	2.838	17	18	6.411	18	19	2.05
19	20	8.341	20	21	6.096	21	22	5.839
22	23	6.639	23	24	1.849	24	25	4.736



Carte Funciară Nr. 105832 Comuna/Oraș/Municipiu: Fagaras

Punct început	Punct sfârșit	Lungime segment	Punct început	Punct sfârșit	Lungime segment	Punct început	Punct sfârșit	Lungime segment
25	26	2.735	26	27	2.143	27	28	7.624
28	29	2.673	29	30	21.885	30	31	1.115
31	32	8.741	32	33	0.995	33	34	0.798
34	35	21.741	35	36	20.607	36	37	1.244
37	38	4.284	38	39	10.261	39	40	5.297
40	41	17.736	41	42	16.985	42	43	6.399
43	44	2.123	44	45	16.728	45	46	0.043
46	47	3.7	47	48	8.7	48	49	3.95
49	50	0.421	50	51	4.956	51	52	5.237
52	53	1.33	53	54	4.363	54	55	12.778
55	56	0.497	56	57	34.606	57	58	8.701
58	59	6.221	59	60	10.295	60	61	3.148
61	62	9.627	62	63	4.852	63	64	11.651
64	65	0.481	65	66	25.425	66	67	11.866
67	68	43.273	68	69	13.228	69	70	1.084
70	71	7.074	71	72	0.165	72	73	1.075
73	74	26.67	74	75	8.815	75	76	0.785
76	77	4.717	77	78	2.732	78	79	9.819
79	80	4.518	80	81	2.786	81	82	5.938
82	83	0.673	83	84	2.578	84	85	0.568
85	86	7.583	86	87	2.032	87	88	3.465
88	89	4.319	89	90	0.424	90	91	3.87
91	92	1.344	92	93	9.317	93	94	3.167
94	95	11.564	95	96	12.82	96	97	10.729
97	98	10.228	98	99	0.602	99	100	1.426
100	101	2.749	101	102	0.23	102	103	9.461
103	104	16.395	104	105	2.567	105	106	15.342
106	107	4.557	107	108	3.296	108	109	10.739
109	110	0.211	110	111	15.566	111	112	7.509
112	113	0.038	113	114	0.127	114	115	3.757
115	116	0.036	116	117	4.603	117	118	2.055
118	119	2.427	119	120	4.934	120	121	8.548
121	122	5.059	122	123	5.116	123	124	2.552
124	125	0.947	125	126	20.686	126	127	0.152
127	128	0.553	128	129	10.058	129	130	13.093
130	131	7.997	131	132	7.25	132	133	13.644
133	134	18.598	134	135	4.359	135	136	0.61
136	137	27.138	137	138	6.996	138	139	0.877
139	140	4.177	140	141	7.898	141	142	5.819
142	143	3.592	143	144	2.337	144	145	2.077
145	146	1.989	146	147	10.092	147	148	14.683
148	149	0.412	149	150	3.613	150	151	0.274
151	152	0.3	152	153	6.552	153	154	9.496
154	155	30.27	155	156	0.162	156	157	9.143
157	158	7.719	158	159	32.665	159	160	5.954
160	161	8.81	161	162	0.189	162	163	0.169
163	164	5.471	164	165	4.809	165	166	0.321
166	167	9.134	167	168	1.159	168	169	7.147
169	170	5.356	170	171	3.696	171	172	23.37
172	173	5.872	173	174	3.05	174	175	1.085
175	176	4.645	176	177	6.659	177	178	1.576
178	179	2.091	179	180	2.118	180	181	2.137
181	182	5.749	182	183	3.866	183	184	0.536
184	185	6.236	185	186	7.896	186	187	5.803
187	188	4.497	188	189	0.107	189	190	4.253

Carte Funciară Nr. 105832 Comuna/Oraș/Municipiu: Fagaras

Punct început	Punct sfârșit	Lungime segment	Punct început	Punct sfârșit	Lungime segment	Punct început	Punct sfârșit	Lungime segment
193	194	0.605	194	195	3.317	195	196	12.173
196	197	5.906	197	198	8.773	198	199	2.957
199	200	4.194	200	201	5.747	201	202	2.356
202	203	9.138	203	204	6.488	204	205	2.846
205	206	14.557	206	207	1.118	207	208	23.709
208	1	8.434						

** Lungimile segmentelor sunt determinate în planul de proiecție Stereo 70 și sunt rotunjite la 1 milimetru.
 *** Distanța dintre puncte este formată din segmente cumulate ce sunt mai mici decât valoarea 1 milimetru.

Certific că prezentul extras corespunde cu pozițiile în vigoare din cartea funciară originală, păstrată de acest birou.

Prezentul extras de carte funciară este valabil la autentificarea de către notarul public a actelor juridice prin care se sting drepturile reale precum și pentru dezbaterea succesiunilor, iar informațiile prezentate sunt susceptibile de orice modificare, în condițiile legii.

S-a achitat tariful de 60 RON, -Ordin de plată cont OCPI nr.3367/22-10-2018 în suma de 60, pentru serviciul de publicitate imobiliară cu codul nr. 242, 251P.


Data soluționării,
23-10-2018

Data eliberării,
/ /

Asistent Registrator,
DANIELA CIMPOIES

(parafa și semnătura)

Referent,





Oficiul de Cadastru și Publicitate Imobiliară BRASOV
Biroul de Cadastru și Publicitate Imobiliară Fagaras

EXTRAS DE CARTE FUNCİARĂ PENTRU INFORMARE

Carte Funciară Nr. 106057 Fagaras

Nr. cerere	22279
Ziua	22
Luna	10
Anul	2018



Cod verificare
100063411094

A. Partea I. Descrierea imobilului

TEREN Intravilan

Adresa: Loc. Fagaras, Jud. Brasov

Nr. Crt	Nr. cadastral Nr. topografic	Suprafața* (mp)	Observații / Referințe
A1	106057	6.837	Teren neimprejmuț; Strada Podului.

B. Partea II. Proprietari și acte

Înscrieri privitoare la dreptul de proprietate și alte drepturi reale	Referințe
11586 / 29/05/2018 Act Administrativ nr. 150, din 23/05/2018 emis de CL FAGARAS (documentație cadastrală); Act Administrativ nr. 17157, din 29/05/2018 emis de UAT FAGARAS; Act Administrativ nr. 17186, din 29/05/2018 emis de UAT FAGARAS;	
B2	Intabulare, drept de PROPRIETATE, dobandit prin Lege, cota actuala 1/1
1) MUNICIPIUL FĂGĂRAȘ , CIF:4384419, DOMENIUL PUBLIC OBSERVATII: Cerere nr.22279/2018 c.f.	

C. Partea III. SARCINI .

Inscrieri privind dezmembrămintele dreptului de proprietate, drepturi reale de garanție și sarcini	Referințe
NU SUNT	

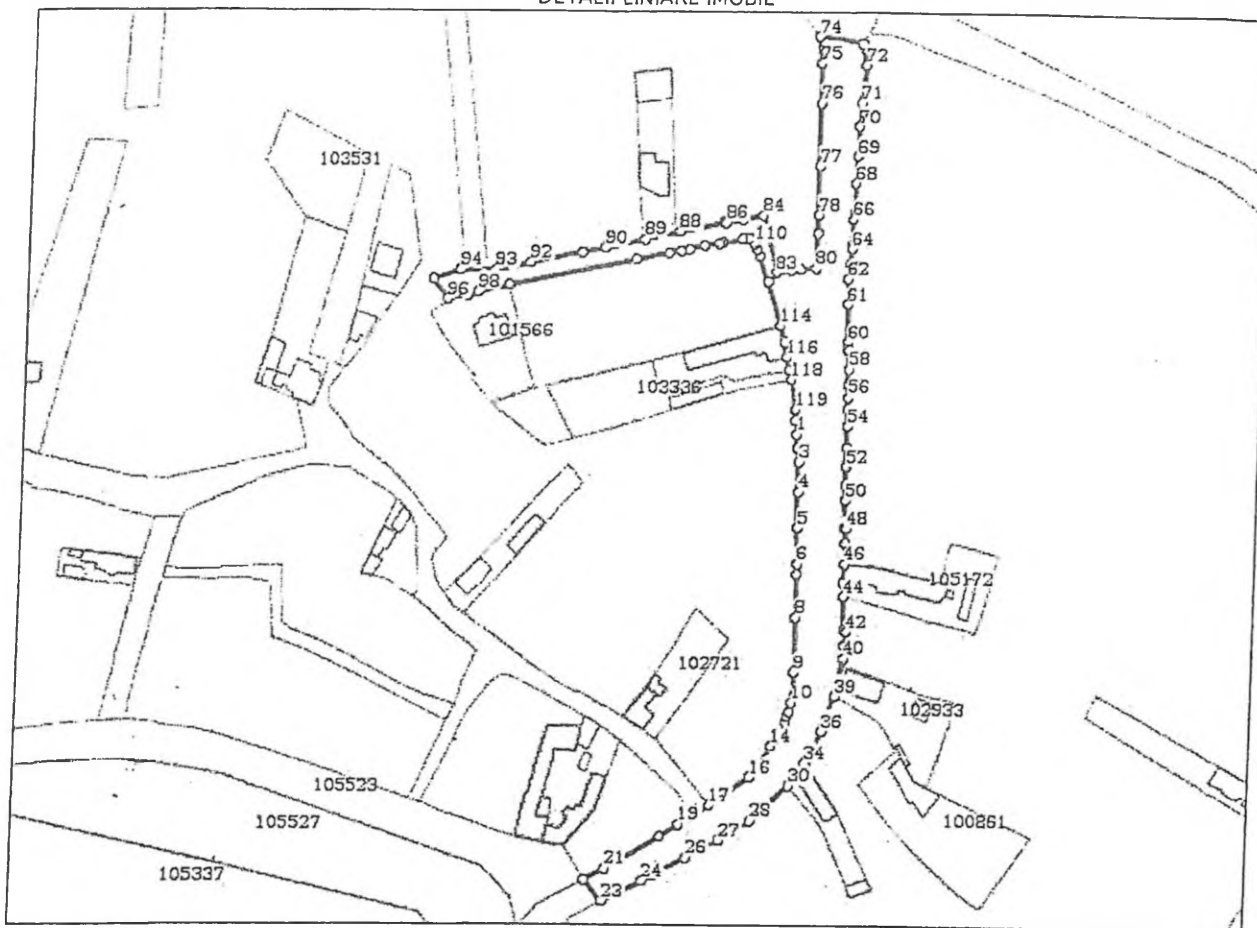


Teren

Nr cadastral	Suprafața (mp)*	Observații / Referințe
106057	6.837	Strada Podului.

* Suprafața este determinată în planul de proiecție Stereo 70.

DETALII LINIARE IMOBIL



Date referitoare la teren

Nr Crt	Categorie folosință	Intra vilan	Suprafața (mp)	Tarla	Parcelă	Nr. topo	Observații / Referințe
1	drum	DA	6.837	-	-	-	Carosabil, trotuare, zone verzi.

Lungime Segmente

1) Valorile lungimilor segmentelor sunt obținute din proiecție în plan.

Punct început	Punct sfârșit	Lungime segment	Punct început	Punct sfârșit	Lungime segment	Punct început	Punct sfârșit	Lungime segment
1	2	5.073	2	3	5.247	3	4	11.081
4	5	13.511	5	6	13.233	6	7	3.992
7	8	16.112	8	9	20.398	9	10	11.334
10	11	3.397	11	12	2.146	12	13	1.934
13	14	10.499	14	15	9.0	15	16	5.208
16	17	18.068	17	18	7.719	18	19	5.889
19	20	8.327	20	21	23.44	21	22	8.635
22	23	10.315	23	24	16.685	24	25	4.261



Punct început	Punct sfârșit	Lungime segment	Punct început	Punct sfârșit	Lungime segment	Punct început	Punct sfârșit	Lungime segment
25	26	13.958	26	27	13.958	27	28	13.795
28	29	6.315	29	30	13.175	30	31	0.813
31	32	2.917	32	33	0.689	33	34	6.152
34	35	0.1	35	36	13.076	36	37	1.478
37	38	4.301	38	39	8.185	39	40	14.41
40	41	4.862	41	42	5.134	42	43	1.352
43	44	12.494	44	45	5.014	45	46	7.061
46	47	7.787	47	48	5.485	48	49	0.508
49	50	10.371	50	51	5.69	51	52	6.897
52	53	7.115	53	54	7.787	54	55	6.337
55	56	4.415	56	57	4.737	57	58	5.732
58	59	7.16	59	60	2.704	60	61	13.946
61	62	9.46	62	63	5.52	63	64	5.465
64	65	1.508	65	66	9.636	66	67	1.906
67	68	11.218	68	69	9.84	69	70	11.015
70	71	8.89	71	72	13.716	72	73	8.037
73	74	16.792	74	75	10.022	75	76	14.763
76	77	23.176	77	78	17.682	78	79	6.671
79	80	13.076	80	81	5.819	81	82	3.781
82	83	5.799	83	84	21.592	84	85	7.719
85	86	6.734	86	87	0.58	87	88	17.765
88	89	13.476	89	90	15.2	90	91	8.412
91	92	19.164	92	93	13.341	93	94	13.586
94	95	10.605	95	96	9.34	96	97	7.665
97	98	4.087	98	99	11.833	99	100	0.175
100	101	47.803	101	102	12.66	102	103	4.529
103	104	3.207	104	105	5.848	105	106	5.548
106	107	1.509	107	108	7.647	108	109	2.601
109	110	2.621	110	111	2.445	111	112	2.484
112	113	10.085	113	114	17.121	114	115	6.134
115	116	5.769	116	117	4.792	117	118	3.711
118	119	11.2	119	120	4.11	120	1	5.213

** Lungimile segmentelor sunt determinate în planul de proiecție Stereo 70 și sunt rotunjite la 1 milimetru.

*** Distanța dintre puncte este formată din segmente cumulate ce sunt mai mici decât valoarea 1 milimetru.

Certific că prezentul extras corespunde cu pozițiile în vigoare din cartea funciară originală, păstrată de acest birou.

Prezentul extras de carte funciară este valabil la autentificarea de către notarul public a actelor juridice prin care se sting drepturile reale precum și pentru dezbateră succesiunilor, iar informațiile prezentate sunt susceptibile de orice modificare, în condițiile legii.

S-a achitat tariful de 60 RON, -Ordin de plata cont OCPI nr.3367/22-10-2018 în suma de 60, pentru serviciul de publicitate imobiliară cu codul nr. 242, 251P.

Data soluționării,
23-10-2018

Data eliberării,
/ /

Asistent Registrator,
DOINA IVAN

(parafa și semnătura)

OFICIUL DE CĂBASTĂ
ȘI PUBLICITATE IMOBILIARĂ BRAȘOV
Nume și prenume: DOINA IVAN
Referent,
BUNTA ADELINA
ELIBERAT
LABRAGE 23 OCT 2018
(parafa și semnătura)







Oficiul de Cadastru și Publicitate Imobiliară BRASOV
Biroul de Cadastru și Publicitate Imobiliară Fagaras

EXTRAS DE CARTE FUNCİARĂ PENTRU INFORMARE

Carte Funciară Nr. 105560 Fagaras

Nr. cerere	22258
Ziua	22
Luna	10
Anul	2018



Cod verificare
100063413756

A. Partea I. Descrierea imobilului

TEREN Intravilan

Adresa: Loc. Fagaras, Jud. Brasov

Nr. Crt	Nr. cadastral Nr. topografic	Suprafața* (mp)	Observații / Referințe
A1	105560	8.087	Teren neimprejmuit;

B. Partea II. Proprietari și acte

Înscrieri privitoare la dreptul de proprietate și alte drepturi reale	Referințe
2897 / 17/02/2017	
Act Administrativ nr. 158, din 28/11/2016 emis de CL FAGARAS (documentație cadastrală); Act Administrativ nr. 5913, din 23/02/2017 emis de MUN. FAGARAS; Act Administrativ nr. 8495, din 20/03/2017 emis de MUN. FAGARAS;	
B2	Intabulare, drept de PROPRIETATE, dobandit prin Lege, cota actuala
1/1	A1 / B.5
1) MUNICIPIUL FĂGĂRAȘ, CIF:4384419, DOMENIUL PUBLIC	
OBSERVAȚII: cerere nr.22258/22.10.2018 c.f.	

C. Partea III. SARCINI .

Inscrieri privind dezmembrămintele dreptului de proprietate, drepturi reale de garanție și sarcini	Referințe
NU SUNT	



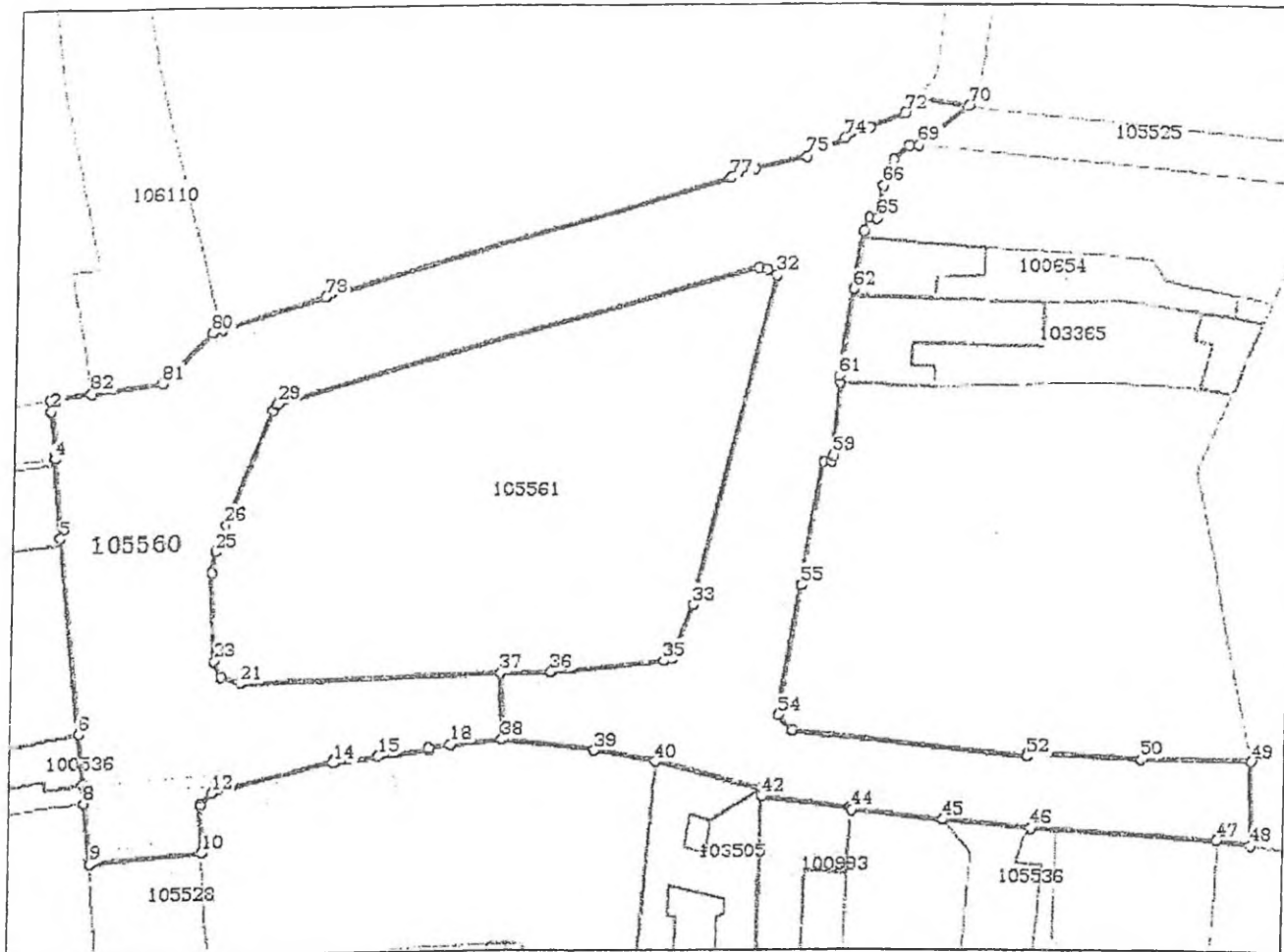
Anexa Nr. 1 La Partea I

Teren

Nr cadastral	Suprafața (mp)*	Observații / Referințe
105560	8.087	

* Suprafața este determinată în planul de proiecție Stereo 70.

DETALII LINIARE IMOBIL




Date referitoare la teren

Nr Crt	Categorie folosință	Intra vilan	Suprafața (mp)	Tarla	Parcelă	Nr. topo	Observații / Referințe
1	drum	DA	8.087	-	-	-	Strada Republicii

Lungime Segmente

1) Valorile lungimilor segmentelor sunt obținute din proiecție în plan.

Punct început	Punct sfârșit	Lungime segment	Punct început	Punct sfârșit	Lungime segment	Punct început	Punct sfârșit	Lungime segment
1	2	1.98	2	3	7.441	3	4	0.906
4	5	13.85	5	6	34.134	6	7	8.72
7	8	3.349	8	9	10.57	9	10	19.635
10	11	8.291	11	12	2.79	12	13	22.236
13	14	0.439	14	15	8.075	15	16	9.011
16	17	0.325	17	18	3.869	18	19	9.109
19	20	11.542	20	21	45.999	21	22	3.858
22	23	2.977	23	24	15.525	24	25	3.627



Punct început	Punct sfârșit	Lungime segment	Punct început	Punct sfârșit	Lungime segment	Punct început	Punct sfârșit	Lungime segment
25	26	4.951	26	27	21.615	27	28	1.171
28	29	0.216	29	30	87.788	30	31	1.482
31	32	1.962	32	33	58.8	33	34	9.927
34	35	1.58	35	36	19.972	36	37	8.658
37	38	11.542	38	39	16.17	39	40	10.913
40	41	19.746	41	42	1.217	42	43	15.633
43	44	0.606	44	45	16.758	45	46	15.991
46	47	32.823	47	48	6.115	48	49	14.54
49	50	19.341	50	51	20.176	51	52	0.657
52	53	42.722	53	54	3.633	54	55	22.757
55	56	21.881	56	57	1.528	57	58	1.045
58	59	0.076	59	60	12.643	60	61	1.18
61	62	15.116	62	63	10.175	63	64	2.6
64	65	1.369	65	66	5.829	66	67	4.795
67	68	3.782	68	69	1.553	69	70	11.437
70	71	9.494	71	72	3.445	72	73	6.756
73	74	4.923	74	75	7.277	75	76	9.282
76	77	4.469	77	78	74.167	78	79	19.116
79	80	2.089	80	81	12.43	81	82	12.537
82	1	7.13						

** Lungimile segmentelor sunt determinate în planul de proiecție Stereo 70 și sunt rotunjite la 1 milimetru.

*** Distanța dintre puncte este formată din segmente cumulate ce sunt mai mici decât valoarea 1 milimetru.

Certific că prezentul extras corespunde cu pozițiile în vigoare din cartea funciară originală, păstrată de acest birou.

Prezentul extras de carte funciară este valabil la autentificarea de către notarul public a actelor juridice prin care se sting drepturile reale precum și pentru dezbaterea succesiunilor, iar informațiile prezentate sunt susceptibile de orice modificare, în condițiile legii.

S-a achitat tariful de 60 RON, -Ordin de plata cont OCPI nr.3367/22-10-2018 în suma de 60, pentru serviciul de publicitate imobiliară cu codul nr. 242, 251P.

Data soluționării,


23-10-2018


Data eliberării,

___/___/___

Asistent Registrator,
ADRIANA COJOCARIU

(parafa și semnătura)







Oficiul de Cadastru și Publicitate Imobiliară BRASOV
Biroul de Cadastru și Publicitate Imobiliară Fagaras

105

Nr. cerere	22477
Ziua	23
Luna	10
Anul	2018



Cod verificare
100063670156

EXTRAS DE CARTE FUNCİARĂ PENTRU INFORMARE

Carte Funciară Nr. 105856 Fagaras

A. Partea I. Descrierea imobilului

TEREN Intravilan

Adresa: Loc. Fagaras, Str Salcamului, Jud. Brasov

Nr. Crt	Nr. cadastral Nr. topografic	Suprafața* (mp)	Observații / Referințe
A1	105856	10.261	(observatiile sunt pe linia urmatoare)

Teren neimprejmuit;

Str. Salcamului - tronsonul 1: Delimitat pe partea de Nord cu Str. Tudor Vladimirescu, pe partea de Est este delimitat de gardurile imobilelor vecine de la punctul 541 pana la punctul 448, iar de la punctul 448 pana la punctul 455 este nedelimitat, de la punctul 455 pana la punctul 326 este delimitat de gardurile imobilelor vecine, iar de la punctul 326 pana la punctul 631 este nedelimitat, pe partea de Sud este invecinat cu CCn 887/ 3, pe partea de Vest este nedelimitat din punctul 248 pana in punctul 474, iar din punctul 474 pana in punctul 558 este delimitat de gardurile imobilelor vecine.

B. Partea II. Proprietari și acte

Înscrieri privitoare la dreptul de proprietate și alte drepturi reale	Referințe
23178 / 05/12/2017	
Act Administrativ nr. 231, din 31/10/2017 emis de CONSILIUL LOCAL AL MUNICIPIULUI FAGARAS; Act Administrativ nr. 35126, din 16/11/2017 emis de PRIMARIA MUNICIPIULUI FAGARAS; Act Administrativ nr. 128, din 04/01/2018 emis de PRIMARIA MUNICIPIULUI FAGARAS si documentatie cadastrala;	
B2	A1
Intabulare, drept de PROPRIETATE, dobandit prin Lege, cota actuala 1/1 1) MUNICIPIUL FĂGĂRAȘ, CIF:4384419, DOMENIU PUBLIC OBSERVATII: cerere nr. 22477/23.10.2018	

C. Partea III. SARCINI .

Inscrieri privind dezmembrămintele dreptului de proprietate, drepturi reale de garanție și sarcini	Referințe
NU SUNT	



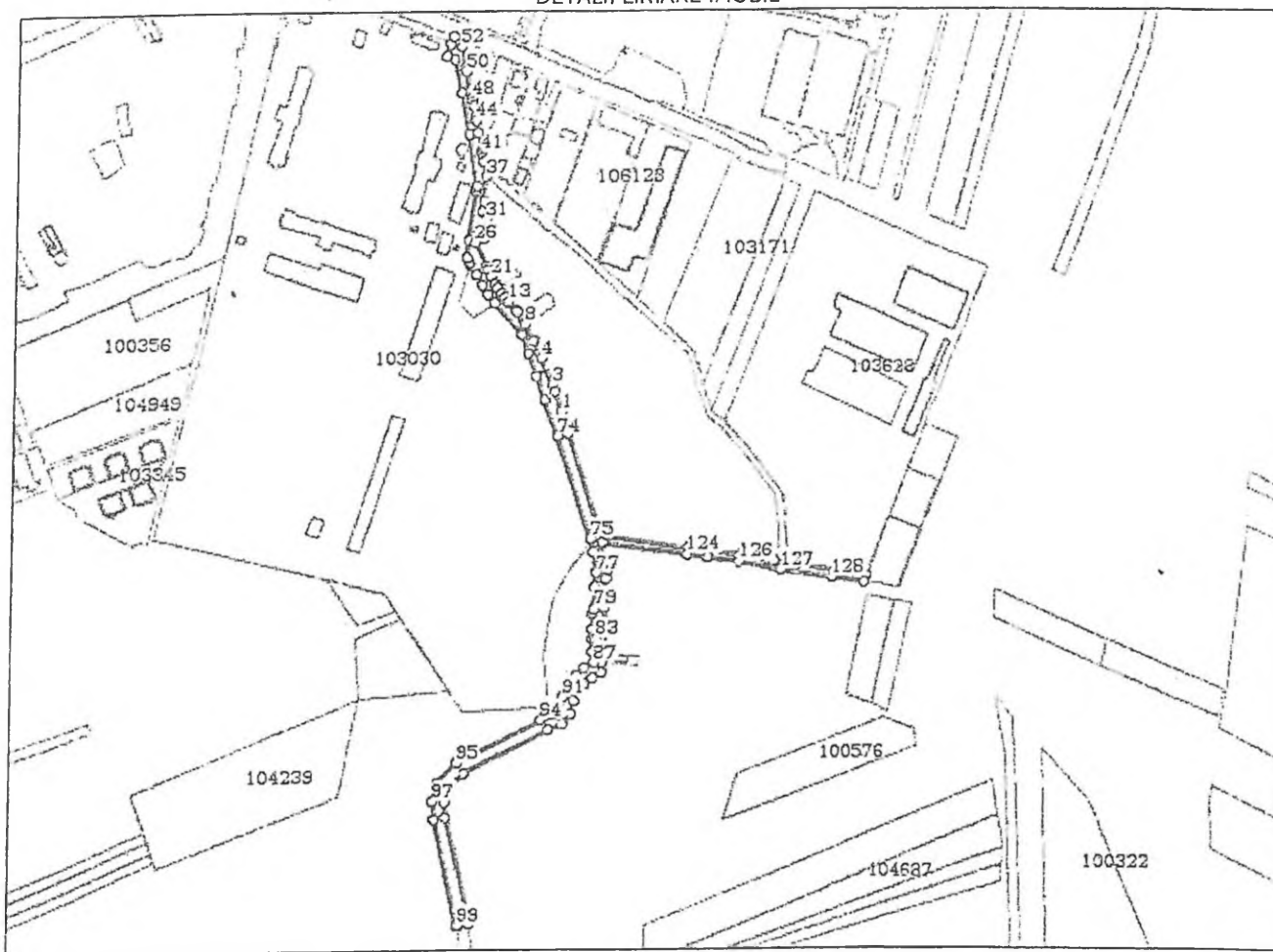
Anexa Nr. 1 La Partea I

Teren

Nr cadastral	Suprafața (mp)*	Observații / Referințe
105856	10.261	Str. Salcamului - tronsonul 1: Delimitat pe partea de Nord cu Str. Tudor Vladimirescu, pe partea de Est este delimitat de gardurile imobilelor vecine de la punctul 541 pana la punctul 448, iar de la punctul 448 pana la punctul 455 este nedelimitat, de la punctul 455 pana la punctul 326 este delimitat de gardurile imobilelor vecine, iar de la punctul 326 pana la punctul 631 este nedelimitat, pe partea de Sud este invecinat cu CCn 887/ 3, pe partea de Vest este nedelimitat din punctul 248 pana in punctul 474, iar din punctul 474 pana in punctul 558 este delimitat de gardurile imobilelor vecine.

* Suprafața este determinată în planul de proiecție Stereo 70.

DETALII LINIARE IMOBIL



Date referitoare la teren

Nr Crt	Categorie folosință	Intra vilan	Suprafața (mp)	Tarla	Parcelă	Nr. topo	Observații / Referințe
1	drum	DA	10.261	-	-	-	

Lungime Segmente

1) Valorile lungimilor segmentelor sunt obținute din proiecție în plan.

Punct început	Punct sfârșit	Lungime segment	Punct început	Punct sfârșit	Lungime segment	Funct început	Funct sfârșit	Lungime segment
1	2	19.293	2	3	6.094	3	4	25.869
4	5	4.958	5	6	12.572	6	7	0.825
7	8	16.926	8	9	3.958	9	10	9.528



Punct început	Punct sfârșit	Lungime segment	Punct început	Punct sfârșit	Lungime segment	Punct început	Punct sfârșit	Lungime segment
10	11	1.126	11	12	0.697	12	13	10.488
13	14	0.907	14	15	4.867	15	16	1.155
16	17	4.682	17	18	6.321	18	19	4.034
19	20	0.265	20	21	7.533	21	22	1.193
22	23	5.202	23	24	0.144	24	25	4.457
25	26	23.604	26	27	8.296	27	28	4.837
28	29	5.0	29	30	2.9	30	31	7.642
31	32	1.538	32	33	1.928	33	34	6.77
34	35	9.033	35	36	1.241	36	37	21.497
37	38	13.037	38	39	3.749	39	40	2.897
40	41	1.891	41	42	0.949	42	43	17.182
43	44	10.978	44	45	2.932	45	46	10.058
46	47	4.583	47	48	3.276	48	49	5.226
49	50	18.537	50	51	3.941	51	52	19.137
52	53	5.563	53	54	9.605	54	55	7.053
55	56	11.55	56	57	7.864	57	58	30.384
58	59	37.163	59	60	46.734	60	61	4.819
61	62	45.045	62	63	14.95	63	64	4.946
64	65	2.874	65	66	10.345	66	67	10.905
67	68	9.657	68	69	10.084	69	70	37.355
70	71	17.507	71	72	22.324	72	73	22.366
73	74	34.721	74	75	96.866	75	76	12.785
76	77	18.115	77	78	12.278	78	79	19.599
79	80	4.754	80	81	14.244	81	82	2.188
82	83	8.231	83	84	2.291	84	85	10.947
85	86	2.13	86	87	10.187	87	88	9.725
88	89	10.24	89	90	10.379	90	91	12.568
91	92	10.361	92	93	7.418	93	94	13.425
94	95	85.253	95	96	23.728	96	97	17.44
97	98	15.696	98	99	97.286	99	100	11.081
100	101	97.896	101	102	12.97	102	103	12.655
103	104	19.357	104	105	84.98	105	106	13.865
106	107	11.979	107	108	11.762	108	109	10.372
109	110	7.858	110	111	8.175	111	112	9.961
112	113	8.212	113	114	7.632	114	115	1.898
115	116	4.056	116	117	7.452	117	118	7.635
118	119	20.793	119	120	10.566	120	121	15.813
121	122	5.986	122	123	26.642	123	124	77.255
124	125	18.505	125	126	28.543	126	127	38.679
127	128	49.117	128	129	29.941	129	130	5.295
130	131	21.384	131	132	44.857	132	133	9.047
133	134	12.214	134	135	4.314	135	136	26.987
136	137	28.752	137	138	18.512	138	139	80.187
139	140	96.055	140	1	20.283			

** Lungimile segmentelor sunt determinate în planul de proiecție Stereo 70 și sunt rotunjite la 1 milimetru.
 *** Distanța dintre puncte este formată din segmente cumulate ce sunt mai mici decât valoarea 1 milimetru.



Certific că prezentul extras corespunde cu pozițiile în vigoare din cartea funciară originală, păstrată de acest birou.

Prezentul extras de carte funciară este valabil la autentificarea de către notarul public a actelor juridice prin care se sting drepturile reale precum și pentru dezbateră succesiunilor, iar informațiile prezentate sunt susceptibile de orice modificare, în condițiile legii.


S-a achitat tariful de 60 RON, -Ordin de plată cont OCPI nr.3367/22-10-2018 în suma de 60, pentru serviciul de publicitate imobiliară cu codul nr. 242, 251P.

Data soluționării,
23-10-2018

Data eliberării,
/ /

Asistent Registrator,
DANIELA CIMPOIES

(parafa și semnătura)





Oficiul de Cadastru și Publicitate Imobiliară BRASOV
Biroul de Cadastru și Publicitate Imobiliară Fagaras

105

Nr. cerere	22491
Ziua	23
Luna	10
Anul	2018

**EXTRAS DE CARTE FUNCİARĂ
PENTRU INFORMARE**

Carte Funciară Nr. 105907 Fagaras



A. Partea I. Descrierea imobilului

TEREN Intravilan

Adresa: Loc. Fagaras, Str Salcamului, Jud. Brasov

Nr. Crt	Nr. cadastral Nr. topografic	Suprafața* (mp)	Observații / Referințe
A1	105907	1.021	

B. Partea II. Proprietari și acte

Înscrieri privitoare la dreptul de proprietate și alte drepturi reale	Referințe
1205 / 17/01/2018	
Act Administrativ nr. 231, din 31/10/2017 emis de Consiliul local Făgăraș și documentație cadastrală întocmită de persoană fizică autorizată; Act Administrativ nr. 128, din 04/01/2018 emis de Municipiul Făgăraș; Act Administrativ nr. 1459, din 16/01/2018 emis de Municipiul Făgăraș;	
B2 1/1 Intabulare, drept de PROPRIETATE, dobandit prin Lege, cota actuala	A1
1) MUNICIPIUL FĂGĂRAȘ, CIF:4384419, DOMENIUL PUBLIC	
OBSERVATII: cerere nr. 22491/23.10.2018	

C. Partea III. SARCINI .

Inscrieri privind dezmembrămintele dreptului de proprietate, drepturi reale de garanție și sarcini	Referințe
NU SUNT	



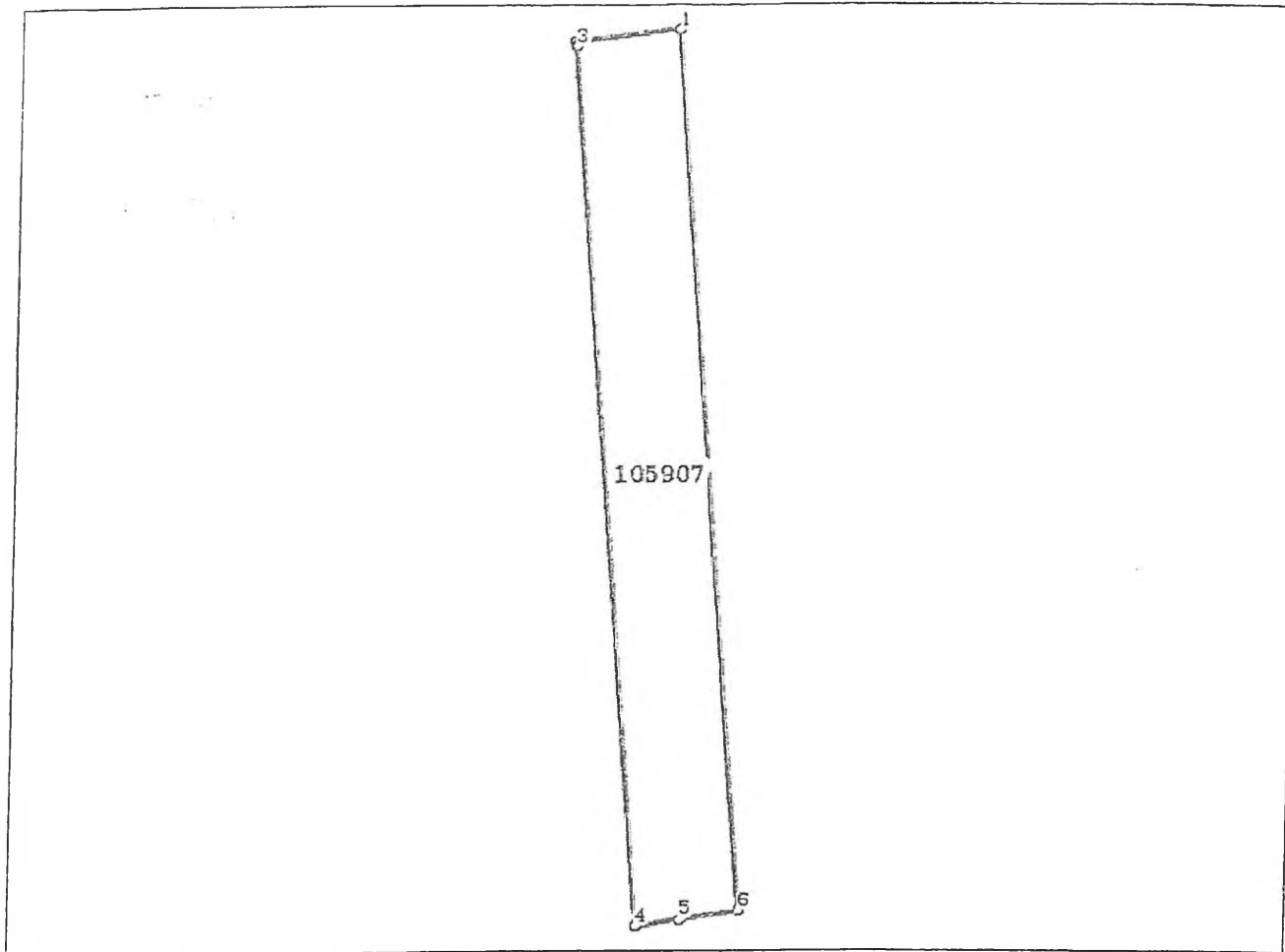
Anexă Nr. 1 La Partea I

Teren

Nr cadastral	Suprafața (mp)*	Observații / Referințe
105907	1.021	

* Suprafața este determinată în planul de proiecție Stereo 70.

DETALII LINIARE IMOBIL



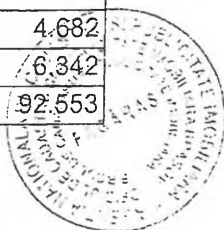
Date referitoare la teren

Nr Crt	Categorie folosință	Intra vilan	Suprafața (mp)	Tarla	Parcelă	Nr. topo	Observații / Referințe
1	drum	DA	1.021	-	-	-	

Lungime Segmente

1) Valorile lungimilor segmentelor sunt obținute din proiecție în plan.

Punct început	Punct sfârșit	Lungime segment (m)
1	2	11.075
2	3	0.497
3	4	92.498
4	5	4.682
5	6	6.342
6	1	92.553



** Lungimile segmentelor sunt determinate în planul de proiecție Stereo 70 și sunt rotunjite la 1 milimetru.
*** Distanța dintre puncte este formată din segmente cumulate ce sunt mai mici decât valoarea 1 milimetru.


Certific că prezentul extras corespunde cu pozițiile în vigoare din cartea funciară originală, păstrată de acest birou.


Prezentul extras de carte funciară este valabil la autentificarea de către notarul public a actelor juridice prin care se sting drepturile reale precum și pentru dezbateră succesiunilor, iar informațiile prezentate sunt susceptibile de orice modificare, în condițiile legii.

S-a achitat tariful de 60 RON, -Ordin de plata cont OCPI nr.3373/23-10-2018 în suma de 60, pentru serviciul de publicitate imobiliară cu codul nr. 242, 251P.

Data soluționării,
24-10-2018

Data eliberării,
/ /

Asistent Registrator,
DANIELA CIMPOIES

(parafa și semnătura)







Oficiul de Cadastru și Publicitate Imobiliară BRASOV
Biroul de Cadastru și Publicitate Imobiliară Fagaras

EXTRAS DE CARTE FUNCİARĂ PENTRU INFORMARE

Carte Funciară Nr. 105887 Fagaras

Nr. cerere 22492
Ziua 23
Luna 10
Anul 2018



Cod verificare
100063646785

A. Partea I. Descrierea imobilului

TEREN Intravilan

Adresa: Loc. Fagaras, Str Salcamului, Jud. Brasov

Nr. Crt	Nr. cadastral Nr. topografic	Suprafata* (mp)	Observatii / Referinta
A1	105887	2.569	Teren neimprejmuit; Strada Salcamului Tronson 3

B. Partea II. Proprietari și acte

Înscrieri privitoare la dreptul de proprietate și alte drepturi reale	Referințe
1225 / 17/01/2018 Act Administrativ nr. 231, din 31/10/2017 emis de Consiliul local Făgăraș și documentație cadastrală întocmită de persoană fizică autorizată; Act Administrativ nr. 1459, din 16/01/2018 emis de Municipiul Făgăraș, Serviciul Venituri Bugetare; Act Administrativ nr. 128, din 04/01/2018 emis de Municipiul Făgăraș;	
B2 1/1 Intabulare, drept de PROPRIETATE, dobandit prin Lege, cota actuala	A1 / B.4
1) MUNICIPIUL FĂGĂRAȘ, CIF:4384419, DOMENIUL PUBLIC OBSERVATII: Cerere nr.22492/2018 c.f.	

C. Partea III. SARCINI .

Înscrieri privind dezmembrările dreptului de proprietate, drepturi reale de garanție și sarcini	Referințe
NU SUNT	



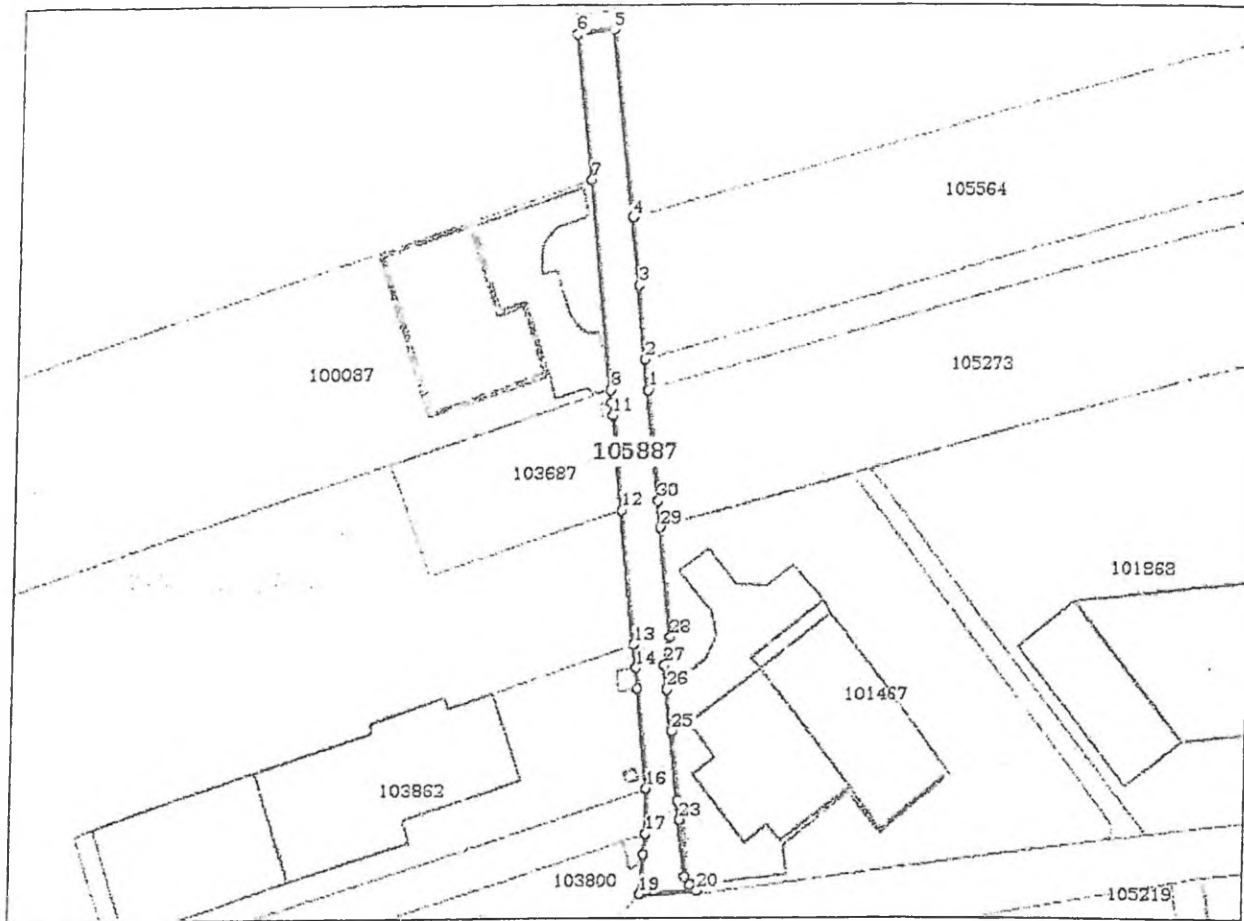
Anexa Nr. 1 La Partea I

Teren

Nr cadastral	Suprafața (mp)*	Observații / Referințe
105887	2.569	Strada Salcamului Tronson 3

* Suprafața este determinată în planul de proiecție Stereo 70.

DETALII LINIARE IMOBIL



Date referitoare la teren

Nr Crt	Categorie folosință	Intra vilan	Suprafața (mp)	Tarla	Parcelă	Nr. topo	Observații / Referințe
1	drum	DA	2.569	-	-	-	Strada Salcamului Tronson 3

Lungime Segmente

1) Valorile lungimilor segmentelor sunt obținute din proiecție în plan.

Punct început	Punct sfârșit	Lungime segment (m)	Punct început	Punct sfârșit	Lungime segment (m)
1	2	8.541	2	3	20.783
3	4	19.272	4	5	52.667
5	6	11.0	6	7	40.77
7	8	59.034	8	9	0.053
9	10	3.596	10	11	3.65
11	12	26.853	12	13	38.28



Punct început	Punct sfârșit	Lungime segment (m)	Punct început	Punct sfârșit	Lungime segment (m)
13	14	6.594	14	15	5.839
15	16	28.333	16	17	12.897
17	18	5.726	18	19	11.253
19	20	16.605	20	21	2.66
21	22	2.55	22	23	16.195
23	24	5.432	24	25	19.808
25	26	11.747	26	27	6.848
27	28	8.285	28	29	31.157
29	30	7.392	30	1	31.637

** Lungimile segmentelor sunt determinate în planul de proiecție Stereo 70 și sunt rotunjite la 1 milimetru.

*** Distanța dintre puncte este formată din segmente cumulate ce sunt mai mici decât valoarea 1 milimetru.

Certific că prezentul extras corespunde cu pozițiile în vigoare din cartea funciară originală, păstrată de acest birou.

Prezentul extras de carte funciară este valabil la autentificarea de către notarul public a actelor juridice prin care se sting drepturile reale precum și pentru dezbaterea succesiunilor, iar informațiile prezentate sunt susceptibile de orice modificare, în condițiile legii.

S-a achitat tariful de 60 RON, -Ordin de plata cont OCPI nr.3373/23-10-2018 în suma de 60, pentru serviciul de publicitate imobiliară cu codul nr. 242, 251P.


Data soluționării,
25-10-2018

Data eliberării,
/ /

Asistent Registrator,
DOINA IVAN

(parafa și semnătura)







Oficiul de Cadastru și Publicitate Imobiliară BRASOV
Biroul de Cadastru și Publicitate Imobiliară Fagaras

EXTRAS DE CARTE FUNCİARĂ PENTRU INFORMARE

Carte Funciară Nr. 105858 Fagaras

Nr. cerere	22490
Ziua	23
Luna	10
Anul	2018



Cod verificare
100063646681

A. Partea I. Descrierea imobilului

TEREN Intravilan

Adresa: Loc. Fagaras, Str Salcamului, Jud. Brasov

Nr. Crt	Nr. cadastral Nr. topografic	Suprafața* (mp)	Observații / Referințe
A1	105858	3.047	(observatiile sunt pe linia urmatoare)
Teren neimprejmuit; Delimitat pe partea de Nord cu Str. Salcamului - tronson 1, pe partea de Est de la punctul 414 pana la punctul 410 este delimitat cu gard de metal cu fundatie de beton, de la punctul 410 pana la punctul 405 delimitat cu gard de beton, de la punctul 405 pana la punctul 401 delimitat cu gard de beton, de la punctul 401 pana la punctul 564 este neimprejmuit, de la punctul 564 pana la punctul 567 delimitat cu gard de plasa, de la punctul 567 pana la punctul 581 este neimprejmuit, pe partea de Sud delimitat de Str. Salcamului - tronson 1, pe partea de Vest de la punctul 602 pana la punctul 344 este neimprejmuit, iar de la punctul 344 pana la punctul 350 este delimitat de gard de lemn, de la punctul 350 pana la punctul 393 este delimitat de gard de metal cu fundatie de beton, de la punctul 393 pana la punctul 397 este delimitat de gard de lemn, de la punctul 397 pana la punctul 418 este delimitat de gard de metal cu fundatie de beton.			

B. Partea II. Proprietari și acte

Înscrieri privitoare la dreptul de proprietate și alte drepturi reale	Referințe
23179 / 05/12/2017	
Act Administrativ nr. 231, din 31/10/2017 emis de CONSILIUL LOCAL AL MUNICIPIULUI FAGARAS; Act Administrativ nr. 35126, din 16/11/2017 emis de PRIMARIA MUNICIPIULUI FAGARAS; Act Administrativ nr. 128, din 04/01/2018 emis de PRIMARIA MUNICIPIULUI FAGARAS si documentatie cadastrala;	
B2	Intabulare, drept de PROPRIETATE, dobandit prin Lege, cota actuala
1/1	A1 / B.4
1) MUNICIPIUL FĂGĂRAȘ, CIF:4384419, DOMENIU PUBLIC	
OBSERVATII: cerere nr,22490/23.10.2018 c.f.	

C. Partea III. SARCINI .

Inscrieri privind dezmembrămintele dreptului de proprietate, drepturi reale de garanție și sarcini	Referințe
- NU SUNT	



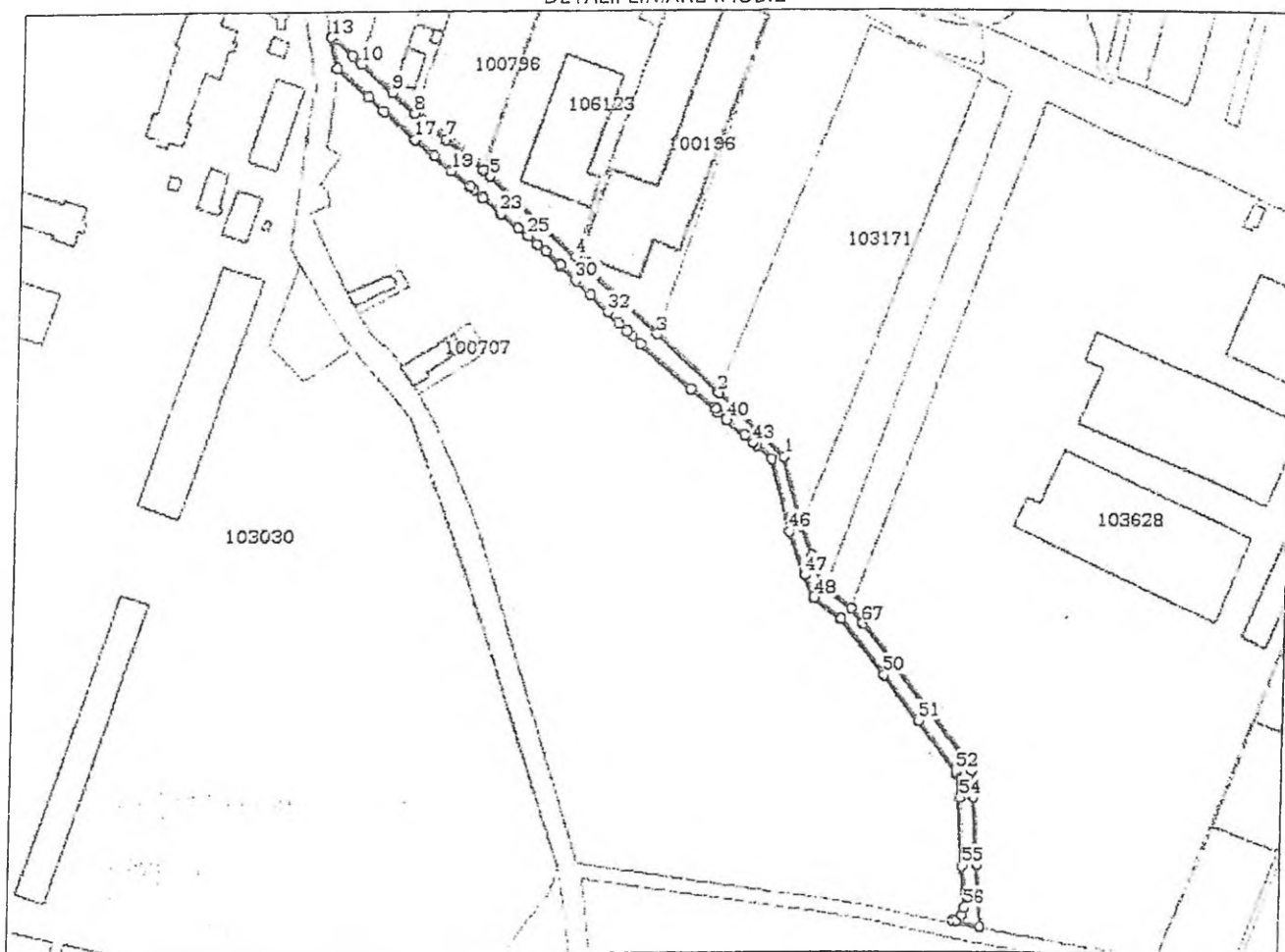
Ânexa Nr. I La Partea I

Teren

Nr cadastral	Suprafața (mp)*	Observații / Referințe
105858	3.047	Delimitat pe partea de Nord cu Str. Salcamului - tronson 1, pe partea de Est de la punctul 414 pana la punctul 410 este delimitat cu gard de metal cu fundatie de beton, de la punctul 410 pana la punctul 405 delimitat cu gard de beton, de la punctul 405 pana la punctul 401 delimitat cu gard de beton, de la punctul 401 pana la punctul 564 este neimpresmuit, de la punctul 564 pana la punctul 567 delimitat cu gard de plasa, de la punctul 567 pana la punctul 581 este neimpresmuit, pe partea de Sud delimitat de Str. Salcamului - tronson 1, pe partea de Vest de la punctul 602 pana la punctul 344 este neimpresmuit, iar de la punctul 344 pana la punctul 350 este delimitat de gard de lemn, de la punctul 350 pana la punctul 393 este delimitat de gard de metal cu fundatie de beton, de la punctul 393 pana la punctul 397 este delimitat de gard de lemn, de la punctul 397 pana la punctul 418 este delimitat de gard de metal cu fundatie de beton.

* Suprafata este determinată in planul de proiectie Stereo 70.

DETALII LINIARE IMOBIL



Date referitoare la teren

Nr Crt	Categorie folosință	Intra vilan	Suprafața (mp)	Tarla	Parcelă	Nr. topo	Observații / Referințe
1	drum	DA	3.047	-	-	-	



Lungime Segmente

1) Valorile lungimilor segmentelor sunt obținute din proiecție în plan.

Punct început	Punct sfârșit	Lungime segment	Punct început	Punct sfârșit	Lungime segment	Punct început	Punct sfârșit	Lungime segment
1	2	38.042	2	3	34.998	3	4	46.81
4	5	48.741	5	6	4.038	6	7	20.22
7	8	16.52	8	9	12.996	9	10	16.967
10	11	1.074	11	12	4.129	12	13	11.78
13	14	13.037	14	15	17.701	15	16	8.505
16	17	17.539	17	18	10.529	18	19	9.543
19	20	9.839	20	21	2.031	21	22	5.264
22	23	10.057	23	24	9.442	24	25	5.304
25	26	5.251	26	27	4.334	27	28	8.237
28	29	0.188	29	30	9.214	30	31	8.546
31	32	10.295	32	33	6.461	33	34	4.647
34	35	3.105	35	36	4.709	36	37	27.683
37	38	13.594	38	39	1.58	39	40	4.643
40	41	0.272	41	42	9.579	42	43	4.646
43	44	1.994	44	45	8.366	45	46	30.154
46	47	18.894	47	48	9.99	48	49	14.179
49	50	29.44	50	51	23.587	51	52	26.378
52	53	1.137	53	54	9.463	54	55	27.472
55	56	16.725	56	57	3.515	57	58	2.537
58	59	2.013	59	60	12.214	60	61	24.85
61	62	27.534	62	63	10.633	63	64	2.83
64	65	27.277	65	66	23.594	66	67	21.996
67	68	8.183	68	69	14.912	69	70	13.069
70	71	13.015	71	1	28.96			

** Lungimile segmentelor sunt determinate în planul de proiecție Stereo 70 și sunt rotunjite la 1 milimetru.

*** Distanța dintre puncte este formată din segmente cumulate ce sunt mai mici decât valoarea 1 milimetru.

Certific că prezentul extras corespunde cu pozițiile în vigoare din cartea funciară originală, păstrată de acest birou.

Prezentul extras de carte funciară este valabil la autentificarea de către notarul public a actelor juridice prin care se sting drepturile reale precum și pentru dezbaterea succesiunilor, iar informațiile prezentate sunt susceptibile de orice modificare, în condițiile legii.

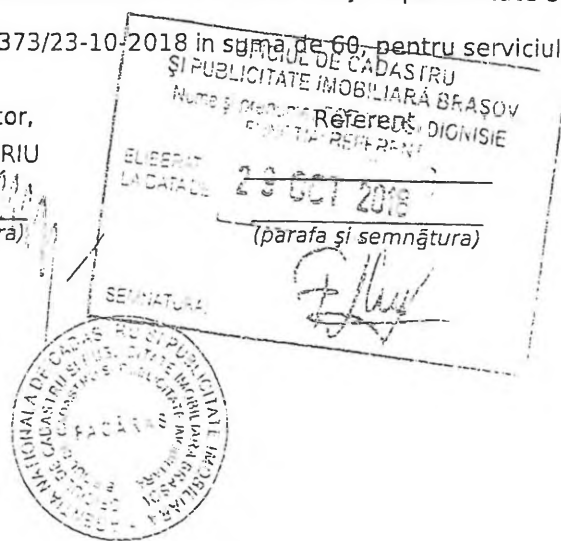
S-a achitat tariful de 60 RON, -Ordin de plata cont OCPI nr.3373/23-10-2018 în sumă de 60, pentru serviciul de publicitate imobiliară cu codul nr. 242, 251P.


Data soluționării,
24-10-2018

Data eliberării,
/ /

Asistent Registrator,
ADRIANA COIOCARIU

(parafa și semnătura)







Oficiul de Cadastru și Publicitate Imobiliară BRASOV
Biroul de Cadastru și Publicitate Imobiliară Fagaras

(106)

Nr. cerere	24073
Ziua	09
Luna	11
Anul	2018



Cod verificare
100064151615

EXTRAS DE CARTE FUNCİARĂ PENTRU INFORMARE

Carte Funciară Nr. 106258 Fagaras

A. Partea I. Descrierea imobilului

TEREN Intravilan

Adresa: Loc. Fagaras, Jud. Brasov

Nr. Crt	Nr. cadastral Nr. topografic	Suprafata* (mp)	Observatii / Referinta
A1	106258	3.138	Teren neimpregmuit; Strada Soldat Cristea Vasile.

B. Partea II. Proprietari și acte

Înscrieri privitoare la dreptul de proprietate și alte drepturi reale	Referințe
24073 / 09/11/2018	
Act Administrativ nr. 409, din 28/11/2018 emis de CL FAGARAS; Act Administrativ nr. 35640, din 09/11/2018 emis de UAT FAGARAS si documentație cadastrală;; Act Normativ nr. 972, din 05/09/2002 emis de Guvernul României; Act Administrativ nr. 33909/2, din 25/10/2018 emis de UAT FAGARAS;	
B2	A1
Intabulare, drept de PROPRIETATE, dobandit prin Lege, cota actuala 1/1 1) MUNICIPIUL FĂGĂRAȘ , CIF:4384419, DOMENIU PUBLIC	

C. Partea III. SARCINI .

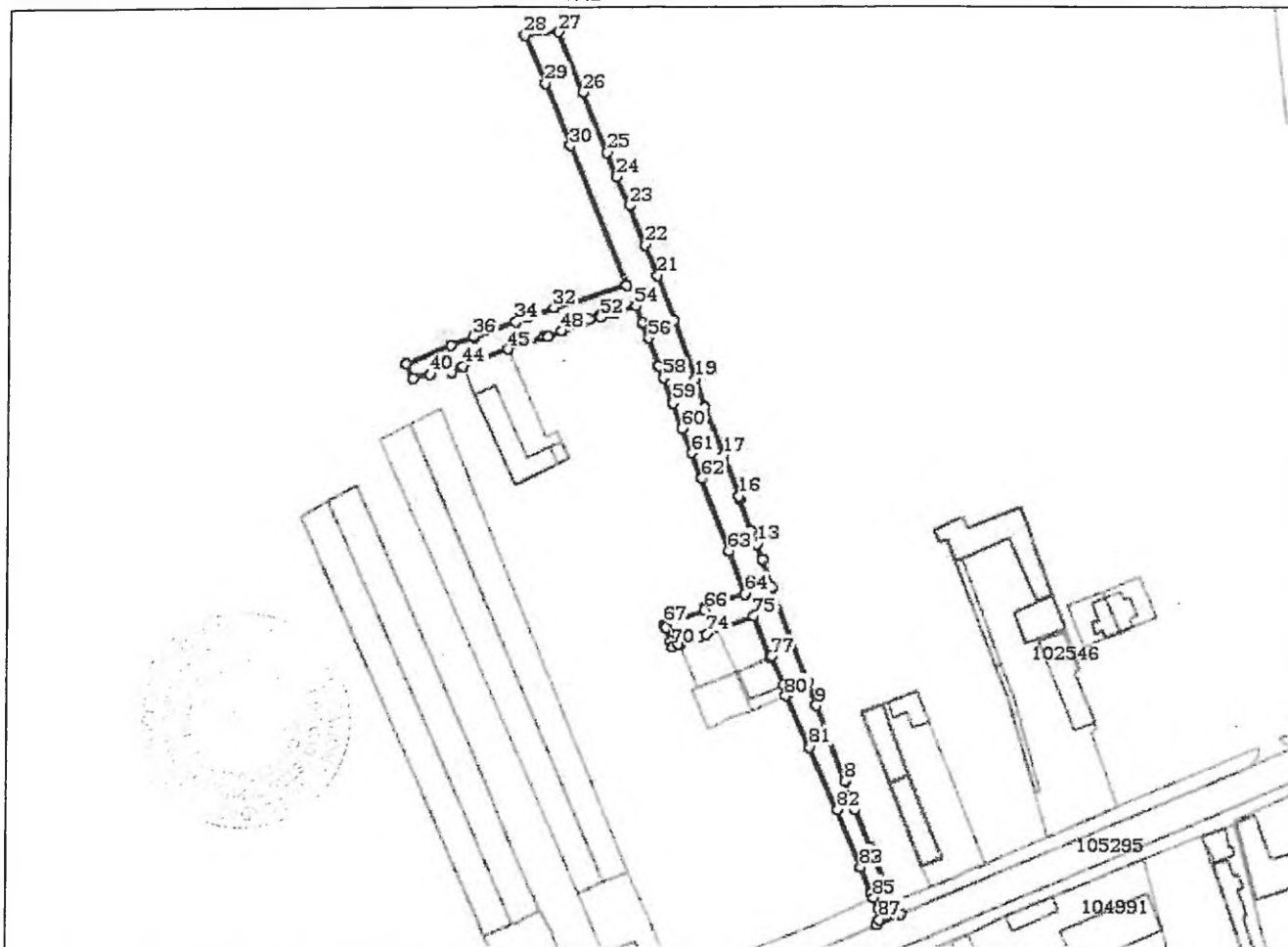
Inscrieri privind dezmembramintele dreptului de proprietate, drepturi reale de garanție și sarcini	Referințe
NU SUNT	

Anexa Nr. 1 La Partea I**Teren**

Nr cadastral	Suprafața (mp)*	Observații / Referințe
106258	3.138	Strada Soldat Cristea Vasile.

* Suprafața este determinată în planul de proiecție Stereo 70.

DETALII LINIARE IMOBIL

**Date referitoare la teren**

Nr Crt	Categorie folosință	Intra vilan	Suprafața (mp)	Tarla	Parcelă	Nr. topo	Observații / Referințe
1	drum	DA	3.138	-	-	-	Carosabil, trotuare.

Lungime Segmente

1) Valorile lungimilor segmentelor sunt obținute din proiecție în plan.

Punct început	Punct sfârșit	Lungime segment	Punct început	Punct sfârșit	Lungime segment	Punct început	Punct sfârșit	Lungime segment
1	2	8.36	2	3	2.533	3	4	2.443
4	5	0.961	5	6	18.272	6	7	12.75
7	8	9.368	8	9	24.97	9	10	7.777
10	11	31.158	11	12	9.111	12	13	5.175
13	14	4.468	14	15	10.313	15	16	1.075
16	17	13.365	17	18	15.841	18	19	9.609
19	20	19.04	20	21	14.477	21	22	10.38
22	23	12.769	23	24	9.911	24	25	8.031

Punct început	Punct sfârșit	Lungime segment	Punct început	Punct sfârșit	Lungime segment	Punct început	Punct sfârșit	Lungime segment
25	26	19.89	26	27	20.186	27	28	10.514
28	29	16.121	29	30	20.523	30	31	46.486
31	32	23.631	32	33	8.241	33	34	4.194
34	35	13.924	35	36	0.445	36	37	7.607
37	38	15.237	38	39	4.928	39	40	5.406
40	41	6.302	41	42	2.725	42	43	3.484
43	44	0.598	44	45	15.051	45	46	11.853
46	47	1.317	47	48	4.461	48	49	7.818
49	50	1.608	50	51	3.485	51	52	0.641
52	53	4.185	53	54	7.149	54	55	5.72
55	56	4.902	56	57	9.289	57	58	3.95
58	59	8.124	59	60	8.465	60	61	8.122
61	62	8.448	62	63	24.019	63	64	14.076
64	65	13.145	65	66	0.928	66	67	13.139
67	68	1.166	68	69	4.309	69	70	1.893
70	71	2.007	71	72	0.273	72	73	6.659
73	74	2.225	74	75	15.627	75	76	13.596
76	77	0.554	77	78	9.5	78	79	3.4
79	80	0.743	80	81	17.466	81	82	21.304
82	83	18.99	83	84	8.639	84	85	1.651
85	86	3.646	86	87	3.533	87	1	1.622

** Lungimile segmentelor sunt determinate în planul de proiecție Stereo 70 și sunt rotunjite la 1 milimetru.

*** Distanța dintre puncte este formată din segmente cumulate ce sunt mai mici decât valoarea 1 milimetru.

Certific că prezentul extras corespunde cu pozițiile în vigoare din cartea funciară originală, păstrată de acest birou.

Prezentul extras de carte funciară este valabil la autentificarea de către notarul public a actelor juridice prin care se sting drepturile reale precum și pentru dezbaterea succesiunilor, iar informațiile prezentate sunt susceptibile de orice modificare, în condițiile legii.

S-a achitat tariful de 0 RON, -, pentru serviciul de publicitate imobiliară cu codul nr. 211.

Data soluționării,

14-12-2018

Data eliberării,

__/__/__


Asistent Registrator,

DANIELA CIMPOIES

(parafa și semnătura)

Referent,

(parafa și semnătura)





Oficiul de Cadastru și Publicitate Imobiliară BRASOV
Biroul de Cadastru și Publicitate Imobiliară Făgăraș

EXTRAS DE CARTE FUNCİARĂ PENTRU INFORMARE

Carte Funciară Nr. 105928 Făgăraș

108

Nr. cerere	22261
Ziua	22
Luna	10
Anul	2018



Cod verificare
100063413083

A. Partea I. Descrierea imobilului

TEREN Intravilan

Adresa: Loc. Făgăraș, Jud. Brașov

Nr. Crt	Nr. cadastral Nr. topografic	Suprafața* (mp)	Observații / Referințe
A1	105928	3.488	Teren neimprejmuit; Strada Stejarului tronson I.

B. Partea II. Proprietari și acte

Înscrieri privitoare la dreptul de proprietate și alte drepturi reale	Referințe
3699 / 14/02/2018	
Act Administrativ nr. 38, din 31/01/2018 emis de Consiliul local Făgăraș și documentație cadastrală întocmită de persoană fizică autorizată (Anexa nr.5 la HCL nr.38/2018); Act Administrativ nr. 5041, din 08/02/2018 emis de Municipiul Făgăraș; Act Administrativ nr. 4998, din 08/02/2018 emis de Municipiul Făgăraș;	
B2	A1 / B.4
Intabulare, drept de PROPRIETATE, dobandit prin Lege, cota actuala 1/1 1) MUNICIPIUL FĂGĂRAȘ, CIF:4384419, DOMENIUL PUBLIC OBSERVATII: Cerere nr.22261/2018 c.f.	

C. Partea III. SARCINI .

Înscrieri privind dezmembrămintele dreptului de proprietate, drepturi reale de garanție și sarcini	Referințe
NU SUNT	

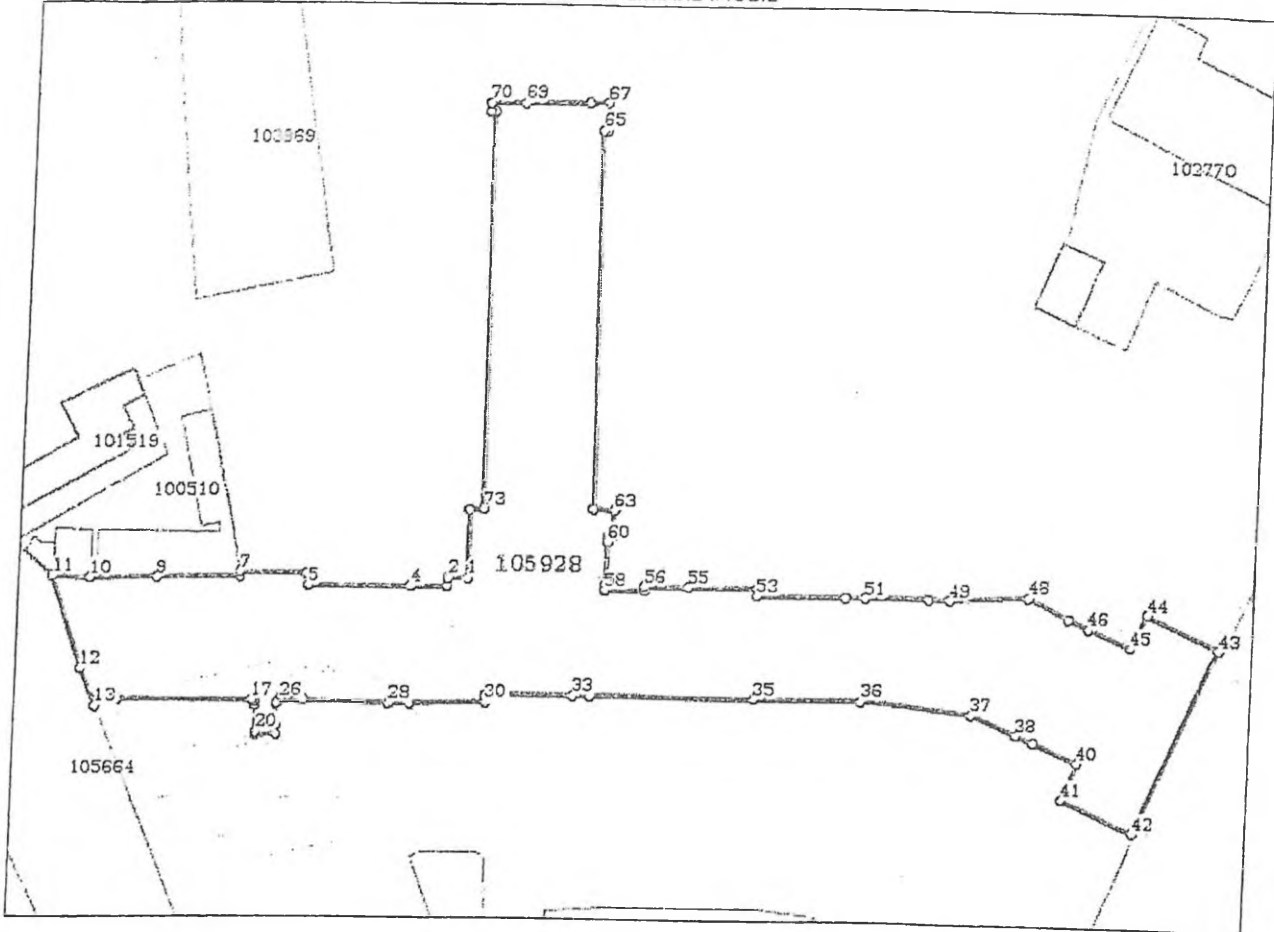


Teren

Nr cadastral	Suprafața (mp)*	Observații / Referințe
105928	3.488	Strada Stejarului tronson I.

* Suprafața este determinată în planul de proiecție Stereo 70.

DETALII LINIARE IMOBIL



Date referitoare la teren

Nr Crt	Categorie folosință	Intra vilan	Suprafața (mp)	Tarla	Parcelă	Nr. topo	Observații / Referințe
1	drum	DA	3.488	-	-	-	Carosabil, trotuare, parcuri, zone verzi.

Lungime Segmente

1) Valorile lungimilor segmentelor sunt obținute din proiecție în plan.

Punct început	Punct sfârșit	Lungime segment	Punct început	Punct sfârșit	Lungime segment	Punct început	Punct sfârșit	Lungime segment
1	2	2.662	2	3	1.155	3	4	4.763
4	5	13.743	5	6	1.624	6	7	9.174
7	8	0.662	8	9	11.34	9	10	9.003
10	11	5.161	11	12	13.136	12	13	5.439
13	14	0.7	14	15	0.69	15	16	2.056
16	17	18.23	17	18	0.464	18	19	0.495
19	20	3.562	20	21	0.373	21	22	2.817
22	23	0.406	23	24	0.66	24	25	2.962



Punct început	Punct sfârșit	Lungime segment	Punct început	Punct sfârșit	Lungime segment	Punct început	Punct sfârșit	Lungime segment
25	26	0.778	26	27	3.064	27	28	11.541
28	29	2.786	29	30	10.086	30	31	0.911
31	32	1.004	32	33	10.929	33	34	2.312
34	35	22.33	35	36	14.08	36	37	15.349
37	38	6.879	38	39	2.59	39	40	6.684
40	41	5.342	41	42	10.719	42	43	27.015
43	44	10.873	44	45	4.937	45	46	6.438
46	47	3.09	47	48	6.295	48	49	10.953
49	50	3.06	50	51	8.543	51	52	2.613
52	53	11.746	53	54	0.968	54	55	9.327
55	56	6.057	56	57	0.514	57	58	5.25
58	59	0.6	59	60	5.809	60	61	0.701
61	62	0.753	62	63	3.517	63	64	2.832
64	65	50.026	65	66	0.6	66	67	3.635
67	68	2.547	68	69	8.709	69	70	4.801
70	71	1.133	71	72	0.6	72	73	52.559
73	74	1.9	74	1	9.106			

** Lungimile segmentelor sunt determinate în planul de proiecție Stereo 70 și sunt rotunjite la 1 milimetru.
 *** Distanța dintre puncte este formată din segmente cumulate ce sunt mai mici decât valoarea 1 milimetru.

Certific că prezentul extras corespunde cu pozițiile în vigoare din cartea funciară originală, păstrată de acest birou.

Prezentul extras de carte funciară este valabil la autentificarea de către notarul public a actelor juridice prin care se sting drepturile reale precum și pentru dezbateră succesiunilor, iar informațiile prezentate sunt susceptibile de orice modificare, în condițiile legii.

S-a achitat tariful de 60 RON, -Ordin de plata cont OCPI nr.3367/22-10-2018 în sumă de 60,- pentru serviciul de publicitate imobiliară cu codul nr. 242, 251P.

Data soluționării,


23-10-2018


Data eliberării,

__/__/__

Asistent Registrator
DOINA IVAN

(parafa și semnătura)







Oficiul de Cadastru și Publicitate Imobiliară BRASOV
Biroul de Cadastru și Publicitate Imobiliară Fagaras

EXTRAS DE CARTE FUNCİARĂ PENTRU INFORMARE

Carte Funciară Nr. 105927 Fagaras



Nr. cerere	22262
Ziua	22
Luna	10
Anul	2018



Cod verificare
100063413003

A. Partea I. Descrierea Imobilului

TEREN Intravilan

Adresa: Loc. Fagaras, Jud. Brasov

Nr. Crt	Nr. cadastral Nr. topografic	Suprafața* (mp)	Observații / Referințe
A1	105927	3.238	Teren neimprejmuit; Strada Stejarului tronson II.

B. Partea II. Proprietari și acte

Inscrieri privitoare la dreptul de proprietate și alte drepturi reale	Referințe
3702 / 14/02/2018	
Act Administrativ nr. 38, din 31/01/2018 emis de CL FAGARAS si Anexa cu Inventarul bunurilor care apartin domeniului public; Act Administrativ nr. 4998, din 08/02/2018 emis de UAT FAGARAS si documentație cadastrală; Act Administrativ nr. 5041, din 08/02/2018 emis de UAT FAGARAS;	
B2	A1 / B.4
1/1	
1) MUNICIPIUL FĂGĂRAȘ, CIF:4384419, DOMENIU PUBLIC	
OBSERVATII: cerere nr.22262/22.10.2018 c.f.	

C. Partea III. SARCINI .

Inscrieri privind dezmembrămintele dreptului de proprietate, drepturi reale de garanție și sarcini	Referințe
NU SUNT	

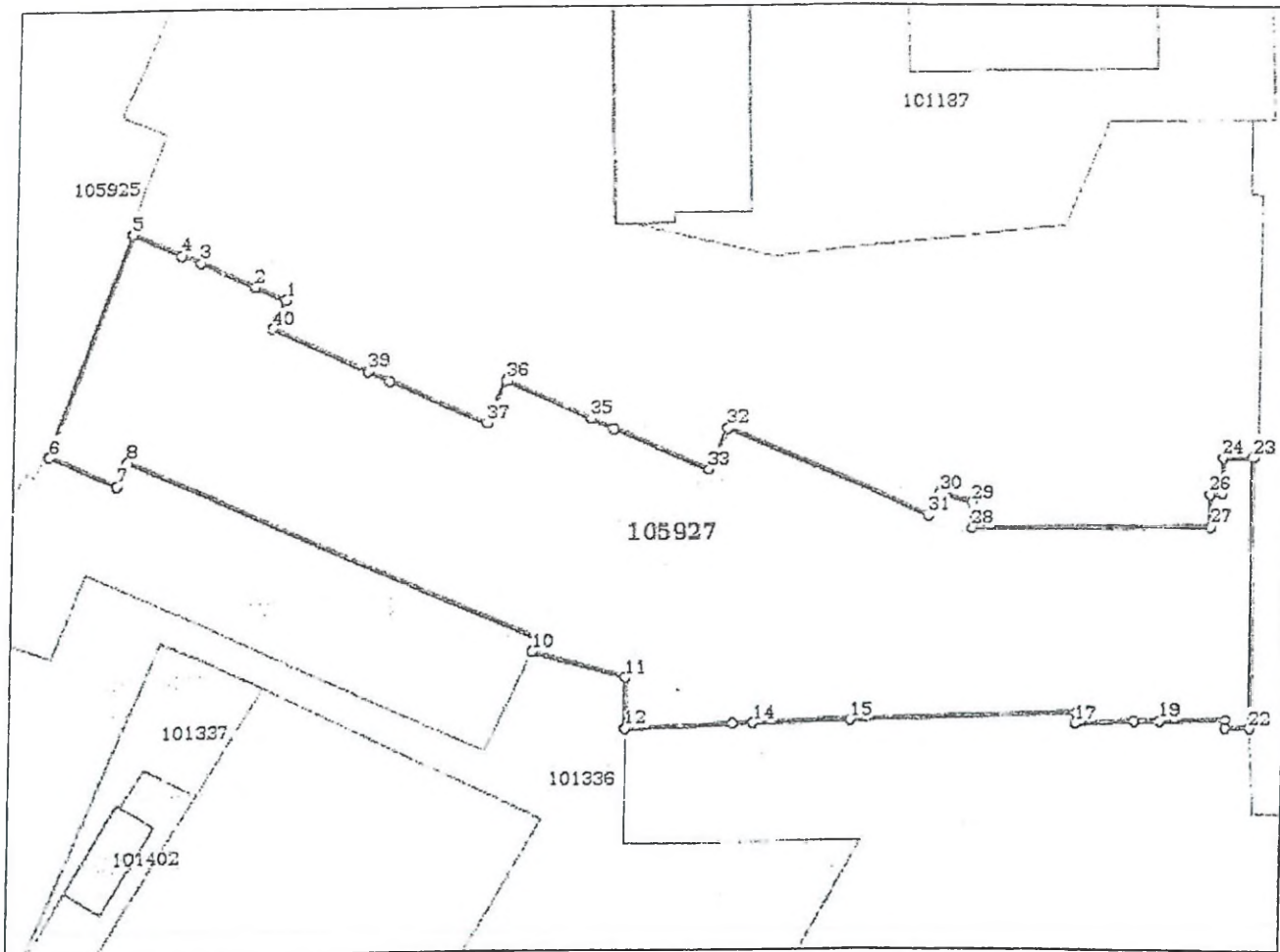


Teren

Nr cadastral	Suprafața (mp)*	Observații / Referințe
105927	3.238	Strada Stejarului tronson II.

* Suprafața este determinată în planul de proiecție Stereo 70.

DETALII LINIARE IMOBIL



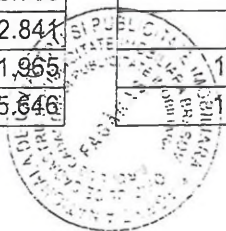
Date referitoare la teren

Nr Crt	Categorie folosință	Intra vilan	Suprafața (mp)	Tarla	Parcelă	Nr. topo	Observații / Referințe
1	drum	DA	3.238	-	-	-	Carosabil, trotuare, parcuri, zone verzi.

Lungime Segmente

1) Valorile lungimilor segmentelor sunt obținute din proiecție în plan.

Punct început	Punct sfârșit	Lungime segment (= (m))	Punct început	Punct sfârșit	Lungime segment (= (m))
1	2	3.729	2	3	6.828
3	4	2.257	4	5	6.032
5	6	25.753	6	7	8.413
7	8	2.841	8	9	50.977
9	10	1.955	10	11	10.911
11	12	5.646	12	13	12.107



Punct început	Punct sfârșit	Lungime segment (= (m)	Punct început	Punct sfârșit	Lungime segment (= (m)
13	14	2.285	14	15	10.912
15	16	25.753	16	17	1.108
17	18	6.776	18	19	2.954
19	20	7.275	20	21	0.868
21	22	2.777	22	23	29.737
23	24	3.461	24	25	3.905
25	26	1.489	26	27	3.593
27	28	27.033	28	29	2.778
29	30	3.717	30	31	2.728
31	32	24.78	32	33	4.969
33	34	11.636	34	35	2.775
35	36	10.446	36	37	5.125
37	38	11.61	38	39	2.671
39	40	11.695	40	1	3.46

** Lungimile segmentelor sunt determinate în planul de proiecție Stereo 70 și sunt rotunjite la 1 milimetru.

*** Distanța dintre puncte este formată din segmente cumulate ce sunt mai mici decât valoarea 1 milimetru.

Certific că prezentul extras corespunde cu pozițiile în vigoare din cartea funciară originală, păstrată de acest birou.

Prezentul extras de carte funciară este valabil la autentificarea de către notarul public a actelor juridice prin care se sting drepturile reale precum și pentru dezbaterea succesiunilor, iar informațiile prezentate sunt susceptibile de orice modificare, în condițiile legii.

S-a achitat tariful de 60 RON, -Ordin de plata cont OCPI nr.3367/22-10-2018 în suma de 60, pentru serviciul de publicitate imobiliară cu codul nr. 242, 251P.

Data soluționării,


23-10-2018

Data eliberării,

_/ /

Asistent Registrator,
ADRIANA COJOCARIU

(parafa și semnătura)





Oficiul de Cadastru și Publicitate Imobiliară BRASOV
Biroul de Cadastru și Publicitate Imobiliară Fagaras

EXTRAS DE CARTE FUNCİARĂ PENTRU INFORMARE

Carte Funciară Nr. 106009 Fagaras

109

Nr. cerere	22257
Ziua	22
Luna	10
Anul	2018

Cod verificare



100063414048

A. Partea I. Descrierea imobilului

TEREN Intravilan

Adresa: Loc. Fagaras, Jud. Brasov

Nr. Crt	Nr. cadastral Nr. topografic	Suprafața* (mp)	Observații / Referințe
A1	106009	5.335	Teren neimprejmuit; Strada Scolii

B. Partea II. Proprietari și acte

Înscrieri privitoare la dreptul de proprietate și alte drepturi reale	Referințe
B944 / 20/04/2018	
Act Administrativ nr. 93, din 29/03/2018 emis de Consiliul local Făgăraș și documentație cadastrală întocmită de persoană fizică autorizată; Act Administrativ nr. 12722/1, din 19/04/2018 emis de Municipiul Făgăraș; Act Administrativ nr. 12711, din 19/04/2018 emis de Municipiul Făgăraș;	
B2 1/1	Intabulare, drept de PROPRIETATE, dobandit prin Lege, cota actuala A1 / B.4
1) MUNICIPIUL FĂGĂRAȘ , CIF:4384419, DOMENIUL PUBLIC OBSERVATII: Cerere nr.22257/2018 c.f.	

C. Partea III. SARCINI .

Inscrieri privind dezmembrămintele dreptului de proprietate, drepturi reale de garanție și sarcini	Referințe
NU SUNT	



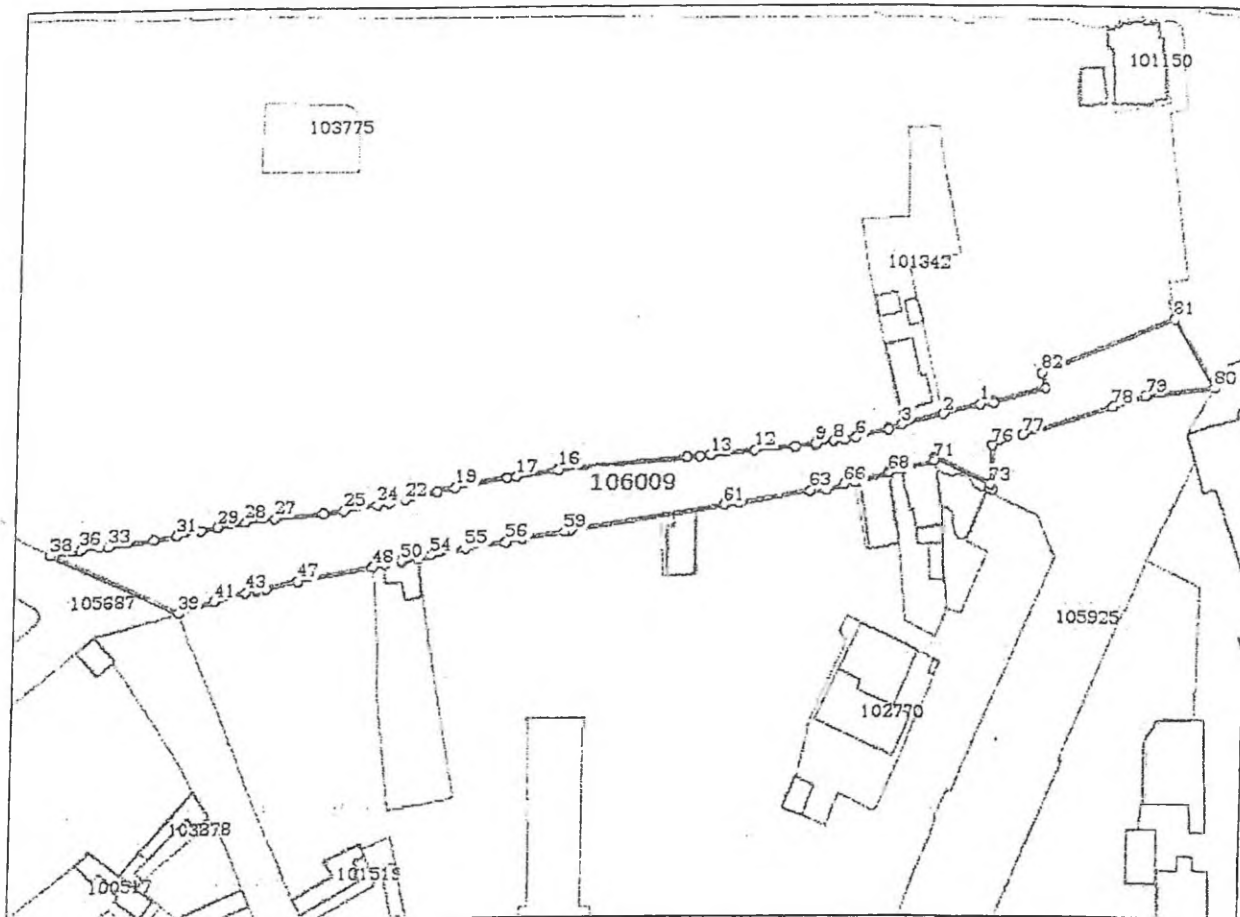
Carte Funciară Nr. 106009 Comuna/Oraș/Municipiu: Fagaras
Anexa Nr. 1 La Partea I

Teren

Nr cadastral	Suprafața (mp)*	Observații / Referințe
106009	5.335	Strada Scolii

* Suprafața este determinată în planul de proiecție Stereo 70.

DETALII LINIARE IMOBIL




Date referitoare la teren

Nr Crt	Categorie folosință	Intra vilan	Suprafața (mp)	Tarla	Parcelă	Nr. topo	Observații / Referințe
1	drum	DA	5.335	-	-	-	Carosabil, trotuare, zone verzi.

Lungime Segmente

1) Valorile lungimilor segmentelor sunt obținute din proiecție în plan.

Funct început	Funct sfârșit	Lungime segment	Funct început	Funct sfârșit	Lungime segment	Funct început	Funct sfârșit	Lungime segment
1	2	11.084	2	3	12.901	3	4	3.816
4	5	0.251	5	6	9.851	6	7	3.19
7	8	3.349	8	9	5.229	9	10	0.126
10	11	5.84	11	12	12.11	12	13	13.259
13	14	3.049	14	15	3.896	15	16	37.582
16	17	11.699	17	18	2.604	18	19	14.548
19	20	5.261	20	21	0.194	21	22	9.281
22	23	4.902	23	24	3.46	24	25	9.722



Punct început	Punct sfârșit	Lungime segment	Punct început	Punct sfârșit	Lungime segment	Punct început	Punct sfârșit	Lungime segment
25	26	5.952	26	27	14.181	27	28	8.894
28	29	8.674	29	30	4.84	30	31	7.492
31	32	6.857	32	33	13.119	33	34	2.658
34	35	5.126	35	36	0.452	36	37	1.993
37	38	6.241	38	39	41.129	39	40	0.642
40	41	10.5	41	42	0.151	42	43	9.749
43	44	3.558	44	45	0.556	45	46	2.714
46	47	9.355	47	48	21.78	48	49	3.455
49	50	5.055	50	51	0.471	51	52	4.796
52	53	0.202	53	54	3.873	54	55	9.99
55	56	11.331	56	57	0.206	57	58	4.298
58	59	11.909	59	60	1.524	60	61	45.604
61	62	4.6	62	63	21.086	63	64	0.218
64	65	4.663	65	66	5.312	66	67	3.215
67	68	10.092	68	69	0.063	69	70	3.997
70	71	10.151	71	72	0.663	72	73	17.956
73	74	0.978	74	75	1.356	75	76	12.549
76	77	9.103	77	78	27.32	78	79	10.171
79	80	20.903	80	81	22.908	81	82	41.636
82	83	4.475	83	84	15.63	84	85	0.605
85	86	0.511	86	1	3.466			

** Lungimile segmentelor sunt determinate în planul de proiecție Stereo 70 și sunt rotunjite la 1 milimetru.

*** Distanța dintre puncte este formată din segmente cumulate ce sunt mai mici decât valoarea 1 milimetru.

Certific că prezentul extras corespunde cu pozițiile în vigoare din cartea funciară originală, păstrată de acest birou.

Prezentul extras de carte funciară este valabil la autentificarea de către notarul public a actelor juridice prin care se sting drepturile reale precum și pentru dezbaterea succesiunilor, iar informațiile prezentate sunt susceptibile de orice modificare, în condițiile legii.

S-a achitat tariful de 60 RON, -Ordin de plata cont OCPI nr.3367/22-10-2018 în suma de 60 RON pentru serviciul de publicitate imobiliară cu codul nr. 242, 251P.

Data soluționării,
23-10-2018

Data eliberării,
/ /

Asistent Registrator,
DOINA IVAN

(parașa și semnătura)

10-2018 în suma de 60 RON pentru serviciul de
ȘI PUBLICITATE IMOBILIARĂ BRAȘOV
Nume și prenume: FCGOROS DIONISIE
FUNCTIA: Referent

ELIBERAT
LA DATA DE 23 OCT 2018
(parașa și semnătura)

SEMNATURA:





Oficiul de Cadastru și Publicitate Imobiliară BRASOV
Biroul de Cadastru și Publicitate Imobiliară Fagaras

EXTRAS DE CARTE FUNCİARĂ PENTRU INFORMARE

Carte Funciară Nr. 106208 Fagaras

Nr. cerere	19754
Ziua	14
Luna	09
Anul	2018



100062308388

A. Partea I. Descrierea imobilului

TEREN Intravilan

Adresa: Loc. Fagaras, Jud. Brasov

Nr. Crt	Nr. cadastral Nr. topografic	Suprafața* (mp)	Observații / Referințe
A1	106208	2.338	Teren neimpregmuit; Strada Taroului

B. Partea II. Proprietari și acte

Înscrieri privitoare la dreptul de proprietate și alte drepturi reale	Referințe
19754 / 14/09/2018 Act Normativ nr. 972, din 05/09/2002 emis de GUVERNUL ROMANIEI, Anexa nr.4 la HG 972/2002 și documentație cadastrală întocmită de persoană fizică autorizată și avizată de serviciul cadastru; Act Administrativ nr. 346, din 16/10/2018 emis de CL FAGARAS; Act Administrativ nr. 31798/1, din 09/10/2018 emis de UAT FAGARAS;	
B2 Intabulare, drept de PROPRIETATE conform HG 972/2002, dobandit prin Lege, cota actuala 1/1 1) MUNICIPIUL FĂGĂRAȘ, CIF:4384419, DOMENIUL PUBLIC	A1

C. Partea III. SARCINI .

Inscrieri privind dezmembrămintele dreptului de proprietate, drepturi reale de garanție și sarcini	Referințe
NU SUNT	



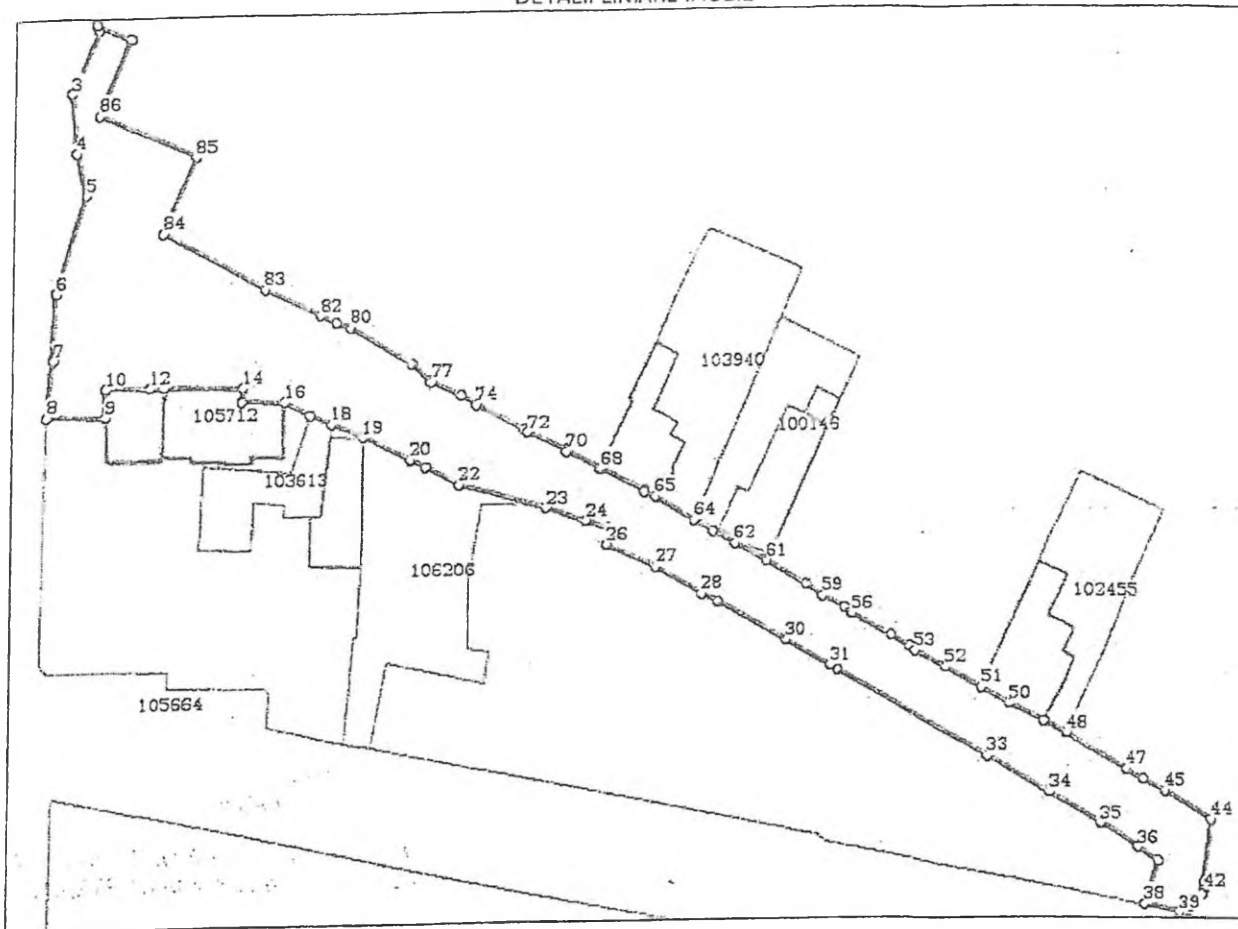
Anexa Nr. I La Partea I

Teren

Nr cadastral	Suprafața (mp)*	Observații / Referințe
106208	2.338	Strada Targului

* Suprafața este determinată în planul de proiecție Stereo 70.

DETALII LINIARE IMOBIL



Date referitoare la teren

Nr Crt	Categorie folosință	Intra vilan	Suprafața (mp)	Tarla	Parcelă	Nr. topo	Observații / Referințe
1	drum	DA	2.338	-	-	-	Carosabil, trotuare, zone verzi.

Lungime Segmente

1) Valorile lungimilor segmentelor sunt obținute din proiecție în plan.

Punct început	Punct sfârșit	Lungime segment	Punct început	Punct sfârșit	Lungime segment	Punct început	Punct sfârșit	Lungime segment
1	2	0.845	2	3	9.565	3	4	8.221
4	5	5.975	5	6	14.158	6	7	9.169
7	8	7.967	8	9	8.228	9	10	3.873
10	11	0.319	11	12	6.143	12	13	2.002
13	14	11.124	14	15	1.923	15	16	6.204
16	17	4.182	17	18	3.436	18	19	4.982
19	20	7.676	20	21	2.52	21	22	5.341
22	23	12.603	23	24	5.736	24	25	3.522



Punct început	Punct sfârșit	Lungime segment	Punct început	Punct sfârșit	Lungime segment	Punct început	Punct sfârșit	Lungime segment
25	26	2.303	26	27	7.576	27	28	7.691
28	29	2.435	29	30	11.418	30	31	7.483
31	32	1.173	32	33	24.894	33	34	9.978
34	35	8.502	35	36	6.454	36	37	3.469
37	38	6.391	38	39	5.258	39	40	1.714
40	41	2.413	41	42	0.73	42	43	1.09
43	44	8.813	44	45	7.784	45	46	3.557
46	47	2.953	47	48	9.889	48	49	3.625
49	50	5.327	50	51	4.605	51	52	5.841
52	53	4.907	53	54	0.936	54	55	3.245
55	56	6.395	56	57	0.196	57	58	1.414
58	59	3.57	59	60	2.988	60	61	6.707
61	62	5.296	62	63	3.512	63	64	3.222
64	65	6.442	65	66	1.695	66	67	0.11
67	68	7.005	68	69	0.174	69	70	5.266
70	71	0.333	71	72	5.915	72	73	0.586
73	74	7.558	74	75	0.259	75	76	2.513
76	77	4.683	77	78	0.186	78	79	3.709
79	80	10.45	80	81	2.09	81	82	2.637
82	83	8.935	83	84	16.61	84	85	11.444
85	86	15.044	86	87	11.324	87	88	5.415
88	1	0.006						

** Lungimile segmentelor sunt determinate în planul de proiecție Stereo 70 și sunt rotunjite la 1 milimetru.

*** Distanța dintre puncte este formată din segmente cumulate ce sunt mai mici decât valoarea 1 milimetru.

Certific că prezentul extras corespunde cu pozițiile în vigoare din cartea funciară originală, păstrată de acest birou.

Prezentul extras de carte funciară este valabil la autentificarea de către notarul public a actelor juridice prin care se sting drepturile reale precum și pentru dezbaterrea succesiunilor, iar informațiile prezentate sunt susceptibile de orice modificare, în condițiile legii.

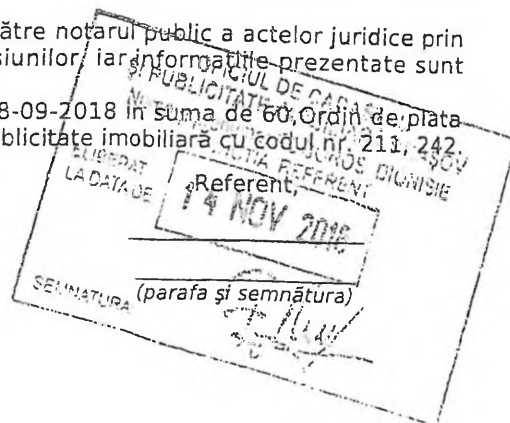
S-a achitat tariful de 180 RON, -Ordin de plata cont OCPI nr. 2990/18-09-2018 în suma de 60, Ordin de plata cont OCPI nr. 3454/02-11-2018 în suma de 120, pentru serviciul de publicitate imobiliară cu codul nr. 211, 242.

Data soluționării,
13-11-2018

Data eliberării,
/ /

Asistent Registrator,
DOINA IVAN

(parafa și semnătura)





Oficiul de Cadastru și Publicitate Imobiliară BRASOV
Biroul de Cadastru și Publicitate Imobiliară Fagaras

**EXTRAS DE CARTE FUNCİARĂ
PENTRU INFORMARE**

Carte Funciară Nr. 105524 Fagaras

Nr. cerere	22274
Ziua	22
Luna	10
Anul	2018



Cod verificare
100063412162

A. Partea I. Descrierea imobilului

TEREN Intravilan

Adresa: Loc. Fagaras, Jud. Brasov

Nr. Crt	Nr. cadastral Nr. topografic	Suprafața* (mp)	Observații / Referințe
A1	105524	9.728	Teren neimprejmuit;

B. Partea II. Proprietari și acte

Înscrieri privitoare la dreptul de proprietate și alte drepturi reale	Referințe
2906 / 17/02/2017	
Act Administrativ nr. 158, din 28/11/2016 emis de CL FAGARAS; Act Administrativ nr. 5167, din 17/02/2017 emis de UAT FAGARAS; Act Administrativ nr. 5193, din 23/02/2017 emis de Municipiul Fagaras;	
B2	Intabulare, drept de PROPRIETATE, dobandit prin Lege, cota actuala A1/B.5
1/1	
1) MUNICIPIUL FĂGĂRAȘ, CIF:4384419, DOMENIUL PUBLIC OBSERVATII: cerere nr.22274/22.10.2018 c.f.	

C. Partea III. SARCINI .

Înscrieri privind dezmembrămintele dreptului de proprietate, drepturi reale de garanție și sarcini	Referințe
NU SUNT	



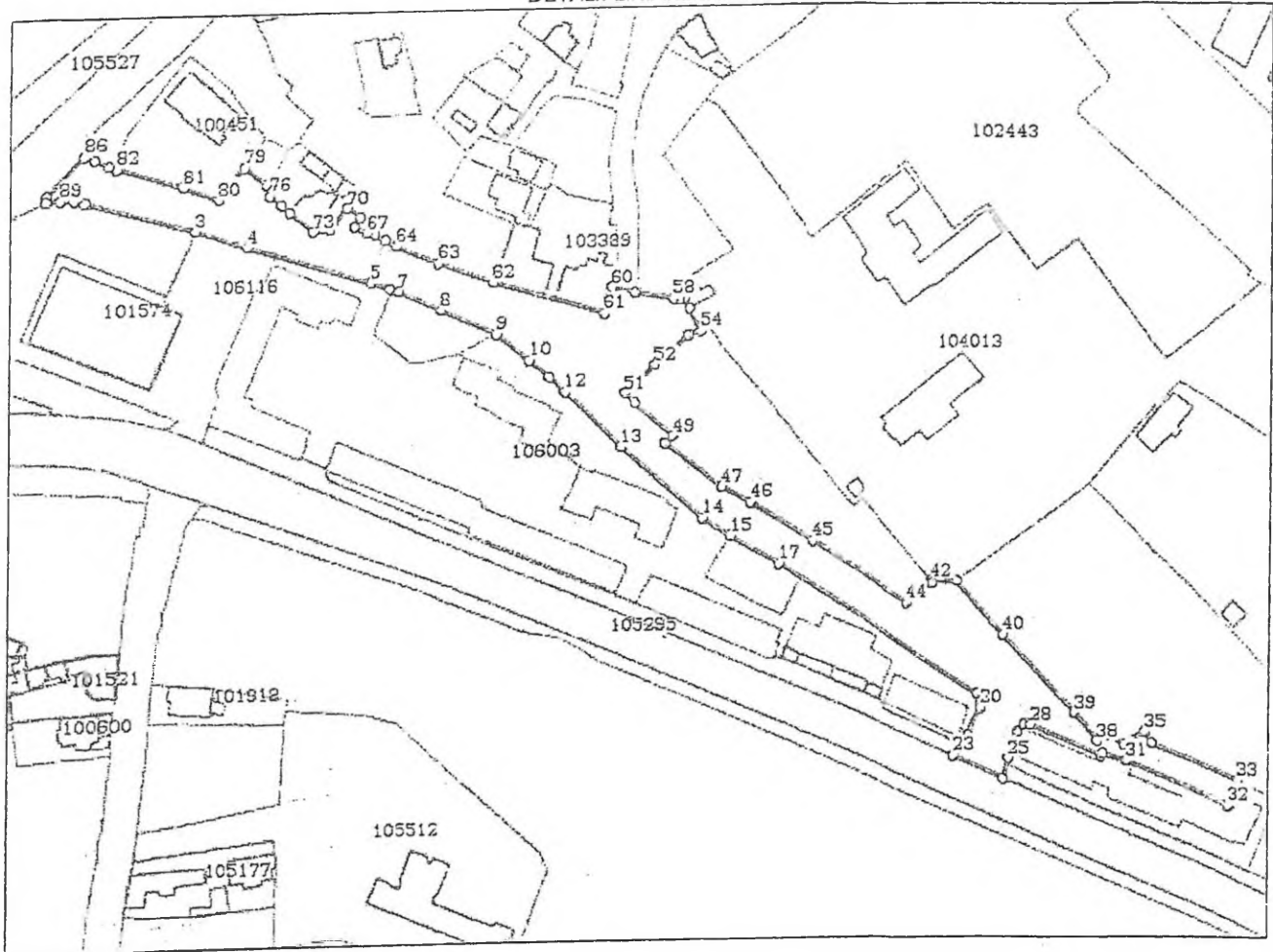
Anexa Nr. 1 La Partea I

Teren

Nr cadastral	Suprafața (mp)*	Observații / Referințe
105524	9.728	

* Suprafața este determinată în planul de proiecție Stereo 70.

DETALII LINIARE IMOBIL



Date referitoare la teren

Nr Crt	Categorie folosință	Intra vilan	Suprafața (mp)	Tarla	Parcelă	Nr. topo	Observații / Referințe
1	drum	DA	9.728	-	-	-	Strada Tabacari

Lungime Segmente

1) Valorile lungimilor segmentelor sunt obținute din proiecție în plan.

Punct început	Punct sfârșit	Lungime segment	Punct început	Punct sfârșit	Lungime segment	Punct început	Punct sfârșit	Lungime segment
1	2	4.286	2	3	41.769	3	4	21.111
4	5	49.875	5	6	7.644	6	7	3.784
7	8	17.769	8	9	22.654	9	10	15.613
10	11	9.611	11	12	8.023	12	13	29.424
13	14	41.167	14	15	12.437	15	16	21.409
16	17	0.576	17	18	22.113	18	19	3.076
19	20	2.482	20	21	10.858	21	22	2.126
22	23	7.754	23	24	21.235	24	25	7.746

Punct început	Punct sfârșit	Lungime segment	Punct început	Punct sfârșit	Lungime segment	Punct început	Punct sfârșit	Lungime segment
25	26	10.33	26	27	3.724	27	28	2.454
28	29	29.49	29	30	1.2	30	31	9.369
31	32	41.897	32	33	9.975	33	34	35.497
34	35	4.996	35	36	8.912	36	37	7.736
37	38	3.954	38	39	13.646	39	40	39.929
40	41	26.681	41	42	10.197	42	43	0.814
43	44	12.917	44	45	43.651	45	46	27.778
46	47	12.503	47	48	26.864	48	49	3.821
49	50	18.891	50	51	5.269	51	52	15.274
52	53	16.78	53	54	4.69	54	55	9.344
55	56	3.81	56	57	2.033	57	58	2.095
58	59	14.371	59	60	9.151	60	61	10.0
61	62	42.725	62	63	21.974	63	64	17.488
64	65	4.667	65	66	4.679	66	67	3.217
67	68	5.539	68	69	4.205	69	70	6.191
70	71	10.49	71	72	3.113	72	73	4.127
73	74	11.622	74	75	4.058	75	76	6.092
76	77	4.563	77	78	1.097	78	79	10.811
79	80	14.983	80	81	14.369	81	82	26.05
82	83	2.479	83	84	5.779	84	85	3.718
85	86	2.503	86	87	19.875	87	88	2.274
88	89	5.276	89	1	4.789			

** Lungimile segmentelor sunt determinate în planul de proiecție Stereo 70 și sunt rotunjite la 1 milimetru.
 *** Distanța dintre puncte este formată din segmente cumulate ce sunt mai mici decât valoarea 1 milimetru.

Certific că prezentul extras corespunde cu pozițiile în vigoare din cartea funciară originală, păstrată de acest birou.

Prezentul extras de carte funciară este valabil la autentificarea de către notarul public a actelor juridice prin care se sting drepturile reale precum și pentru dezbateră succesiunilor, iar informațiile prezentate sunt susceptibile de orice modificare, în condițiile legii.

S-a achitat tariful de 60 RON, -Ordin de plata cont OCPI nr.3367/22-10-2018 în sumă de 60, pentru serviciul de publicitate imobiliară cu codul nr. 242, 251P.

Data soluționării,
23-10-2018


Data eliberării,
11

Asistent Registrator,
ADRIANA COJOCARIU

(parafa și semnătura)

OFICIUL DE CADASTRU
ȘI PUBLICITATEA IMOBILIARĂ BRAȘOV
Nume și prenume: FOGGROS DIONISIE
FUNCTIA: REFERENT
Referent
ELIBERAT
LA DATA DE 23 OCT 2018
(parafa și semnătura)
SEMNATURA







Oficiul de Cadastru și Publicitate Imobiliară BRASOV
Biroul de Cadastru și Publicitate Imobiliară Fagaras

112

Nr. cerere	22263
Ziua	22
Luna	10
Anul	2018



EXTRAS DE CARTE FUNCİARĂ PENTRU INFORMARE

Carte Funciară Nr. 105925 Fagaras

A. Partea I. Descrierea imobilului

TEREN Intravilan

Adresa: Loc. Fagaras, Jud. Brasov

Nr. Crt	Nr. cadastral Nr. topografic	Suprafața* (mp)	Observații / Referințe
A1	105925	12.302	Teren neimprejmuit; Strada Teiului.

B. Partea II. Proprietari și acte

Înscrieri privitoare la dreptul de proprietate și alte drepturi reale	Referințe
3743 / 14/02/2018 Act Administrativ nr. 38, din 31/01/2018 emis de Consiliul local Făgăraș și documentație cadastrală întocmită de persoană fizică autorizată (Anexa nr.5 la HCL nr.38/2018); Act Administrativ nr. 5041, din 08/02/2018 emis de Municipiul Făgăraș; Act Administrativ nr. 4998, din 08/02/2018 emis de Municipiul Făgăraș;	
B2 1/1 1) MUNICIPIUL FĂGĂRAȘ, CIF:4384419, DOMENIUL PUBLIC OBSERVATII: cerere nr. 22263/22.10.2018	A1

C. Partea III. SARCINI .

Înscrieri privind dezmembrămintele dreptului de proprietate, drepturi reale de garanție și sarcini	Referințe
NU SUNT	



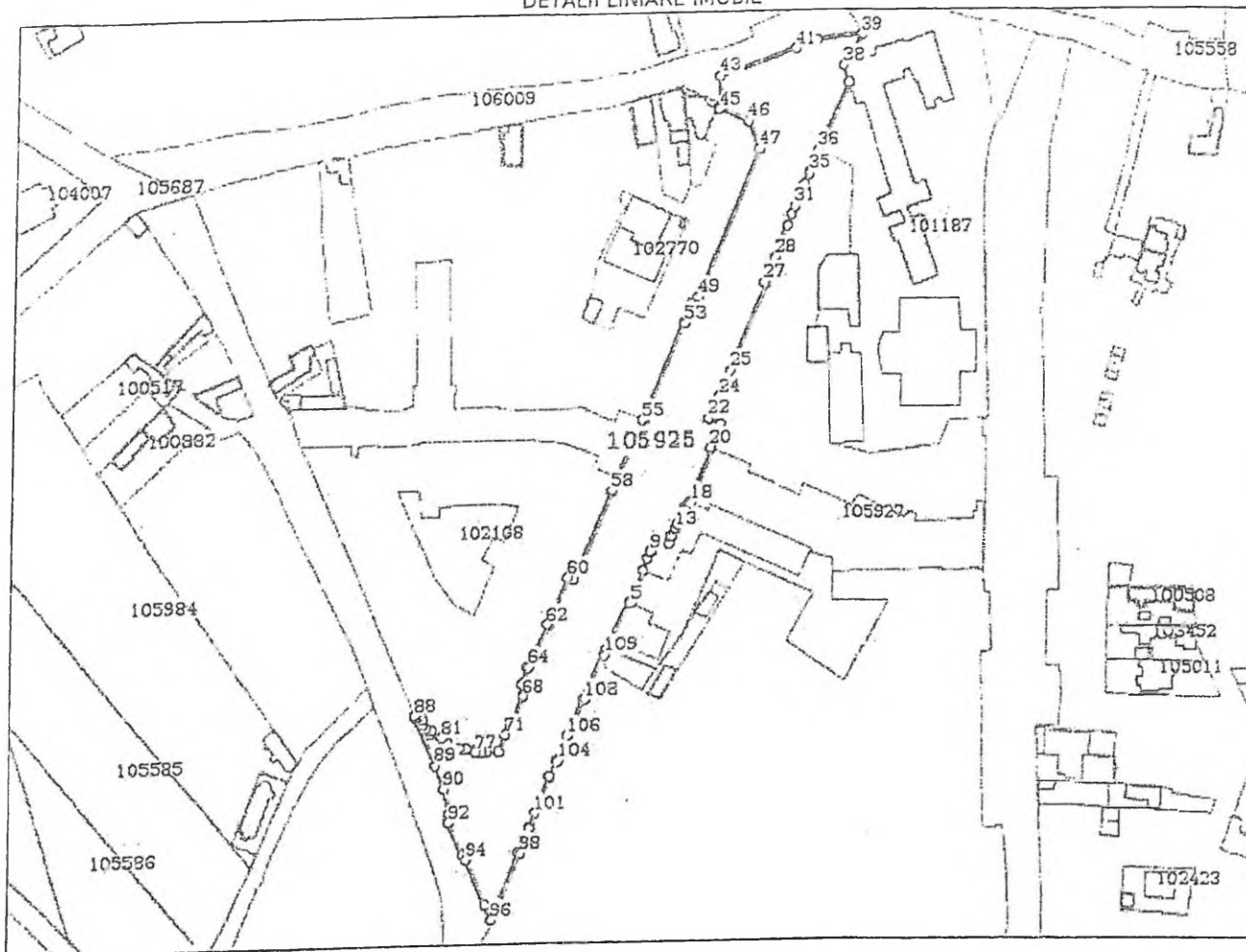
Anexa Nr. I La Partea I

Teren

Nr cadastral	Suprafata (mp)*	Observatii / Referinte
105925	12.302	Strada Teiului.

* Suprafata este determinata in planul de proiectie Stereo 70.

DETALII LINIARE IMOBIL



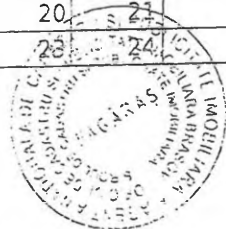
Date referitoare la teren

Nr Crt	Categorie folosinta	Intra vilan	Suprafata (mp)	Tarla	Parcela	Nr. topo	Observatii / Referinte
1	drum	DA	12.302	-	-	-	Carosabil, trotuare, parcari, zone verzi.

Lungime Segmente

1) Valorile lungimilor segmentelor sunt obtinute din proiectie in plan.

Punct inceput	Punct sfarsit	Lungime segment	Punct inceput	Punct sfarsit	Lungime segment	Punct inceput	Punct sfarsit	Lungime segment
1	2	4.812	2	3	0.497	3	4	17.239
4	5	0.601	5	6	14.738	6	7	0.279
7	8	5.626	8	9	3.055	9	10	6.394
10	11	5.733	11	12	3.416	12	13	3.716
13	14	2.09	14	15	7.892	15	16	1.025
16	17	2.664	17	18	0.562	18	19	25.753
19	20	0.621	20	21	11.215	21	22	5.608
22	23	6.909	23	24	3.616	24	25	12.172



Punct început	Punct sfârșit	Lungime segment	Punct început	Punct sfârșit	Lungime segment	Punct început	Punct sfârșit	Lungime segment
25	26	40.691	26	27	0.727	27	28	11.569
28	29	15.169	29	30	5.101	30	31	3.795
31	32	7.293	32	33	3.149	33	34	5.199
34	35	0.564	35	36	10.706	36	37	32.078
37	38	7.826	38	39	15.642	39	40	20.903
40	41	10.171	41	42	27.32	42	43	9.103
43	44	12.549	44	45	1.627	45	46	14.627
46	47	12.995	47	48	65.847	48	49	2.919
49	50	4.048	50	51	0.979	51	52	8.589
52	53	0.601	53	54	45.745	54	55	0.604
55	56	27.015	56	57	0.586	57	58	6.351
58	59	41.764	59	60	2.317	60	61	22.347
61	62	0.675	62	63	20.691	63	64	0.556
64	65	7.771	65	66	2.352	66	67	4.254
67	68	0.632	68	69	13.399	69	70	1.177
70	71	5.09	71	72	8.012	72	73	3.976
73	74	2.333	74	75	2.498	75	76	2.685
76	77	1.071	77	78	4.621	78	79	2.94
79	80	6.082	80	81	3.677	81	82	5.326
82	83	1.312	83	84	2.519	84	85	2.415
85	86	2.312	86	87	2.859	87	88	1.096
88	89	23.667	89	90	10.86	90	91	11.34
91	92	4.022	92	93	15.419	93	94	2.645
94	95	22.141	95	96	6.842	96	97	31.608
97	98	0.75	98	99	11.7	99	100	0.586
100	101	6.767	101	102	17.281	102	103	7.502
103	104	0.591	104	105	11.519	105	106	0.605
106	107	17.218	107	108	0.629	108	109	21.146
109	1	3.339						

** Lungimile segmentelor sunt determinate în planul de proiecție Stereo 70 și sunt rotunjite la 1 milimetru.
 *** Distanța dintre puncte este formată din segmente cumulate ce sunt mai mici decât valoarea 1 milimetru.

Certific că prezentul extras corespunde cu pozițiile în vigoare din cartea funciară originală, păstrată de acest birou.

Prezentul extras de carte funciară este valabil la autentificarea de către notarul public a actelor juridice prin care se sting drepturile reale precum și pentru dezbateră succesiunilor, iar informațiile prezentate sunt susceptibile de orice modificare, în condițiile legii.


S-a achitat tariful de 60 RON, -Ordin de plata cont OCPI nr.3367/22-10-2018 în suma de 60, pentru serviciul de publicitate imobiliară cu codul nr. 242, 251P.

Data soluționării,
23-10-2018

Data eliberării,
/ /

Asistent Registrator,
DANIELA CIMPOIES

(parafa și semnătura)






Oficiul de Cadastru și Publicitate Imobiliară BRASOV
Biroul de Cadastru și Publicitate Imobiliară Fagaras

EXTRAS DE CARTE FUNCİARĂ PENTRU INFORMARE

Carte Funciară Nr. 105960 Fagaras

Nr. cerere 22273
Ziua 22
Luna 10
Anul 2018



Cod verificare
100063412221

A. Partea I. Descrierea imobilului

TEREN Intravilan

Adresa: Loc. Fagaras, Jud. Brasov

Nr. Crt	Nr. cadastral Nr. topografic	Suprafata* (mp)	Observatii / Referinta
A1	105960	12.143	Teren neimprejmuit; Strada Dr. Titu Pertea.

B. Partea II. Proprietari și acte

Înscrieri privitoare la dreptul de proprietate și alte drepturi reale	Referințe
4612 / 21/02/2018 Act Administrativ nr. 62, din 16/02/2018 emis de CL FAGARAS si Anexa cu inventarul bunurilor care apartin domeniului public; Act Administrativ nr. 6630, din 21/02/2018 emis de UAT FAGARAS; Act Administrativ nr. 6739, din 21/02/2018 emis de UAT FAGARAS si documentatie cadastrală;	
B2 1/1 Intabulare, drept de PROPRIETATE, dobandit prin Lege, cota actuala 1) MUNICIPIUL FAGĂRAȘ, CIF:4384419, DOMENIU PUBLIC OBSERVATII: Cerere nr.22273/2018 c.f.	A1 / B.5

C. Partea III. SARCINI .

Înscrieri privind dezmembrămintele dreptului de proprietate, drepturi reale de garanție și sarcini	Referințe
NU SUNT	



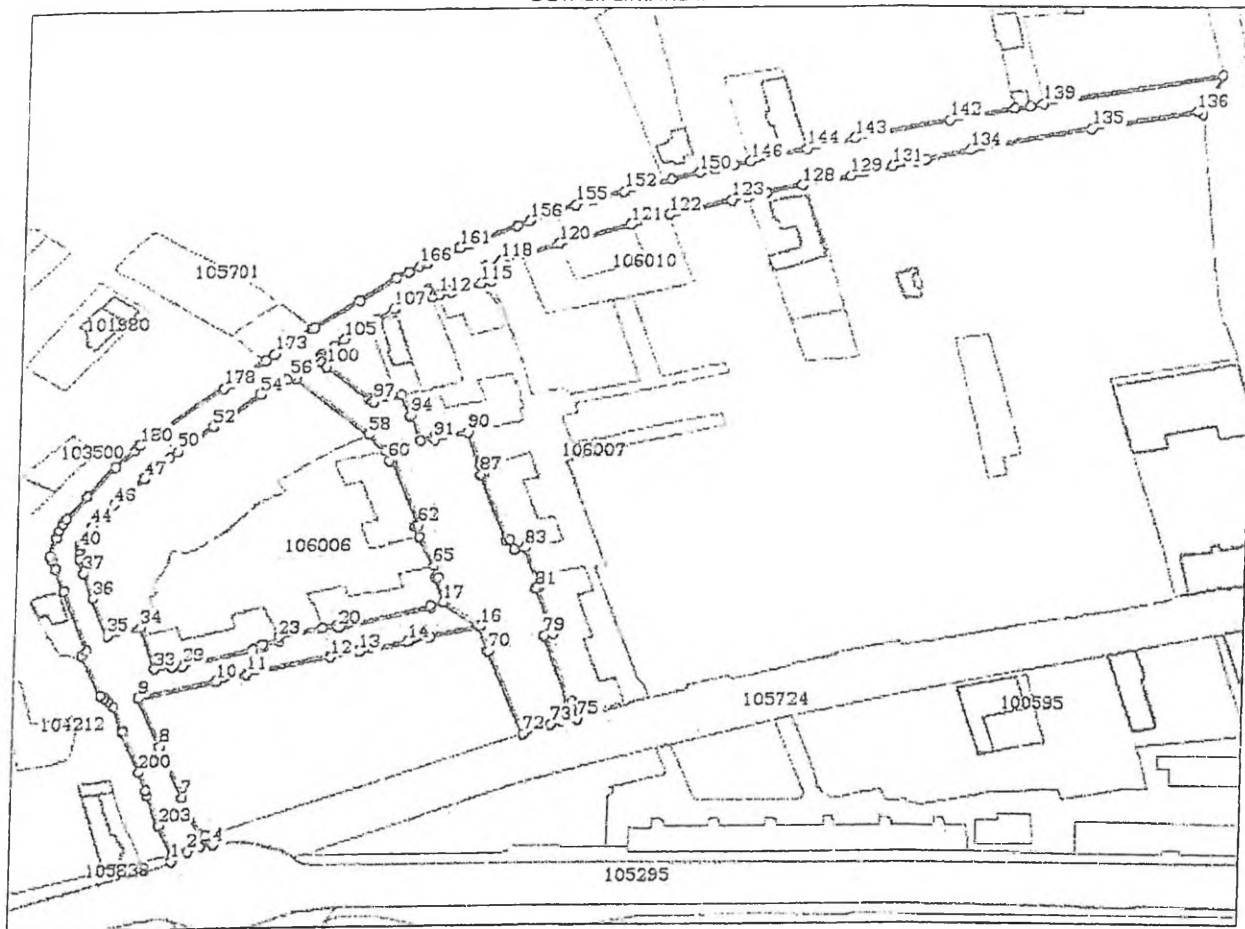
Anexa Nr. 1 La Partea I

Teren

Nr cadastral	Suprafața (mp)*	Observații / Referințe
105960	12.143	Strada Dr. Titu Pertea.

* Suprafața este determinată în planul de proiecție Stereo 70.

DETALII LINIARE IMOBIL




Date referitoare la teren

Nr Crt	Categorie folosință	Intra vilan	Suprafața (mp)	Tarla	Parcelă	Nr. topo	Observații / Referințe
1	drum	DA	12.143	-	-	-	Carosabil, trotuare, parcuri, zone verzi.

Lungime Segmente

1) Valorile lungimilor segmentelor sunt obținute din proiecție în plan.

Punct început	Punct sfârșit	Lungime segment	Punct început	Punct sfârșit	Lungime segment	Punct început	Punct sfârșit	Lungime segment
1	2	6.73	2	3	4.83	3	4	3.615
4	5	4.279	5	6	2.491	6	7	17.462
7	8	23.896	8	9	22.738	9	10	25.481
10	11	10.356	11	12	27.079	12	13	9.005
13	14	16.16	14	15	7.339	15	16	16.765
16	17	16.152	17	18	4.752	18	19	1.175
19	20	30.432	20	21	1.12	21	22	4.817
22	23	14.286	23	24	1.688	24	25	5.357



Punct început	Punct sfârşit	Lungime segment	Punct început	Punct sfârşit	Lungime segment	Punct început	Punct sfârşit	Lungime segment
25	26	1.172	26	27	3.551	27	28	0.536
28	29	23.226	29	30	0.531	30	31	3.611
31	32	1.176	32	33	5.391	33	34	19.219
34	35	11.253	35	36	17.61	36	37	11.699
37	38	6.562	38	39	2.0	39	40	2.399
40	41	2.127	41	42	2.759	42	43	2.812
43	44	2.809	44	45	2.734	45	46	9.341
46	47	14.821	47	48	0.227	48	49	11.689
49	50	4.338	50	51	8.175	51	52	7.028
52	53	8.085	53	54	12.287	54	55	10.487
55	56	1.436	56	57	1.644	57	58	34.275
58	59	8.679	59	60	4.717	60	61	1.205
61	62	30.511	62	63	1.302	63	64	4.701
64	65	13.944	65	66	5.477	66	67	0.75
67	68	11.281	68	69	16.152	69	70	11.299
70	71	0.338	71	72	38.74	72	73	9.611
73	74	3.709	74	75	5.421	75	76	0.441
76	77	8.099	77	78	1.256	78	79	30.826
79	80	2.996	80	81	20.895	81	82	1.237
82	83	18.299	83	84	3.74	84	85	4.765
85	86	1.185	86	87	30.535	87	88	1.203
88	89	4.729	89	90	14.576	90	91	11.394
91	92	1.148	92	93	4.301	93	94	11.423
94	95	0.559	95	96	9.528	96	97	9.019
97	98	0.58	98	99	1.778	99	100	19.649
100	101	2.819	101	102	1.566	102	103	1.576
103	104	5.756	104	105	4.033	105	106	13.079
106	107	7.272	107	108	0.203	108	109	12.914
109	110	0.632	110	111	3.336	111	112	2.667
112	113	4.221	113	114	0.6	114	115	10.207
115	116	3.586	116	117	6.816	117	118	5.517
118	119	7.258	119	120	12.757	120	121	24.416
121	122	12.749	122	123	21.082	123	124	5.149
124	125	1.678	125	126	3.427	126	127	1.255
127	128	11.634	128	129	15.425	129	130	4.958
130	131	9.19	131	132	7.642	132	133	3.819
133	134	15.58	134	135	40.464	135	136	35.334
136	137	2.11	137	138	17.918	138	139	59.333
139	140	4.668	140	141	4.95	141	142	22.453
142	143	32.383	143	144	15.376	144	145	8.624
145	146	9.847	146	147	5.503	147	148	0.27
148	149	6.053	149	150	5.183	150	151	9.462
151	152	15.815	152	153	8.003	153	154	2.647
154	155	6.078	155	156	16.224	156	157	0.1
157	158	4.513	158	159	13.679	159	160	3.643
160	161	3.443	161	162	0.264	162	163	7.251
163	164	4.35	164	165	1.025	165	166	2.398
166	167	4.165	167	168	0.212	168	169	4.617
169	170	15.17	170	171	18.184	171	172	0.715
172	173	16.111	173	174	0.727	174	175	2.867
175	176	0.553	176	177	14.673	177	178	3.33
178	179	26.339	179	180	9.383	180	181	2.774
181	182	9.305	182	183	15.752	183	184	11.635
184	185	2.248	185	186	3.111	186	187	3.441
187	188	8.161	188	189	1.96	189	190	4.153
190	191	10.327	191	192	27.842	192	193	2.39

Punct început	Punct sfârșit	Lungime segment	Punct început	Punct sfârșit	Lungime segment	Punct început	Punct sfârșit	Lungime segment
193	194	19.166	194	195	1.932	195	196	1.928
196	197	3.111	197	198	11.393	198	199	0.314
199	200	18.951	200	201	8.522	201	202	2.671
202	203	13.469	203	204	13.771	204	205	0.61
205	206	0.441	206	207	1.506	207	1	1.155

** Lungimile segmentelor sunt determinate în planul de proiecție Stereo 70 și sunt rotunjite la 1 milimetru.

*** Distanța dintre puncte este formată din segmente cunulate ce sunt mai mici decât valoarea 1 milimetru.

Certific că prezentul extras corespunde cu pozițiile in vigoare din cartea funciară originală, păstrată de acest birou.

Prezentul extras de carte funciară este valabil la autentificarea de către notarul public a actelor juridice prin care se sting drepturile reale precum și pentru dezbaterea succesiunilor, iar informațiile prezentate sunt susceptibile de orice modificare, în condițiile legii.

S-a achitat tariful de 60 RON, -Ordin de plata cont OCPI nr.3367/22-10-2018 în suma de 60, pentru serviciul de publicitate imobiliară cu codul nr. 242, 251P.

Data soluționării,

23-10-2018

Data eliberării,

___/___/___

Asistent Registrator,

DOINA IVAN

(parafa și semnătura)

Referent,

