



HOTĂRÂREA nr.

Din data de

privind atestarea apartenenței la domeniul public al Municipiului Făgăraș a imobilului teren, situat în Făgăraș trotuar Bdul Tăbăcari tronson III între str. Tăbăcari și Azotului, înscris în CF nr. 105680 Făgăraș, nr. top. 105680, în suprafață de 1.237 mp, ca fiind de uz și interes public local, în vederea întabularii definitive în cartea funciară

CONSILIUL LOCAL AL MUNICIPIULUI FAGARAS, întrunit în ședință.....

Analizând referatul nr. 30185/25.09.2018 a Compartimentului evidență patrimoniu și Expunerea de motive a Primarului Municipiului Făgăraș 30185/1/25.09.2018, prin care se propune atestarea apartenenței la domeniul public al Municipiului Făgăraș a imobilului teren, situat în Făgăraș trotuar Bdul Tăbăcari tronson III între str. Tăbăcari și Azotului, înscris în CF nr. 105680 Făgăraș, nr. top. 105680, în suprafață de 1.237 mp, fiind prin natura lui de uz și interes local precum și Adeverința nr. 30185/2/25.09.2018 a Compartimentului Evidență patrimoniu prin care se confirmă identitatea dintre imobil și lucrarea cadastrală nr. 56/2017 întocmită de către PFA Arsu Costică, având ca obiect imobilul teren, situat în Făgăraș trotuar Bdul Tăbăcari tronson III între str. Tăbăcari și Azotului, înscris în CF nr. 105680 Făgăraș, nr. top. 105680, în suprafață de 1.237 mp, valoare mijloc fix 149.441.97 lei din evidența contabilă a Municipiului Făgăraș, contul "Construcții – drumuri publice", precum și art. 8 din OG nr. 43/1997 privind regimul juridic al drumurilor, prin care se atestă apartenența la domeniul public al bunului.

Văzând avizul favorabil al Comisiei.....

Având în vedere prevederile art. 24 alin.1-3, art.28, alin.5-7, art. 41, alin.5 din Legea nr.7/1996 a cadastrului și publicității imobiliare cu completările și modificările ulterioare. precum și pct. 11, teza II din OUG nr. 31/2018 privind modificarea și completarea legii cadastrului și a publicității imobiliare nr.7/1996 ale art.858-861, art. 863, lit.f, art. 881 și următoarele din Cod civil, ale art. 36, alin.2, lit.c din Legea nr. 215/2001 a administrației publice locale, republicată cu modificările și completările ulterioare,

În temeiul art. 45 alin (3) și art. 115 alin (1), lit b) din Legea nr.215/2001 –privind administrația publică locală republicată,

HOTĂRĂȘTE:

Art.1. Se atestă apartenența la domeniul public al Municipiului Făgăraș a imobilului teren situat în Făgăraș trotuar Bdul Tăbăcari tronson III între str. Tăbăcari și Azotului, înscris în CF nr. 105680 Făgăraș, nr. top. 105680, în suprafață de 1.237 mp, ca fiind de uz și de interes public local.

Art.2. Se aprobă completarea inventarului centralizat al domeniului public al Municipiului Făgăraș cu bunul descris mai sus și confirmat ca fiind identic cu cel din documentația cadastrală.

Art.3. Se aprobă completarea inventarului centralizat al domeniului public al Municipiului Făgăraș cu valoarea evaluată a imobilului descris la art. 1, respectiv cu suma de 149.441,97 lei.

Art.4. Cu ducerea la îndeplinire a prezentei hotărâri se însărcinează Primarul Municipiului Făgăraș, prin Compartiment evidența patrimoniu.

**INIȚIATOR
PRIMAR,
GHEORGHE SUCACIU**

**Vizat pentru legalitate
SECRETARUL MUNICIPIULUI
LAURA ELENA GIUNCA**

Nr. înregistrare: 30185/25.09.2018

**REFERAT
LA PROIECTUL DE
HOTĂRÂRE A CONSILIULUI LOCAL**


privind atestarea apartenenței la domeniul public al Municipiului Făgăraș a imobilului teren, situat în Făgăraș trotuar Bdul Tăbăcari tronson III între str. Tăbăcari și Azotului, înscris în CF nr. 105680 Făgăraș, nr. top. 105680, în suprafață de 1.237 mp, ca fiind de uz și interes public local, în vederea întabularii definitive în cartea funciară

Având în vedere necesitatea reglementării situației cărții funciare nr. 105680 Făgăraș, în sensul atestării apartenenței la domeniul public al Municipiului Făgăraș și întabularea definitivă în cartea funciară a imobilului – teren situat în Făgăraș trotuar Bdul Tăbăcari tronson III între str. Tăbăcari și Azotului, înscris în CF nr. 105680 Făgăraș, nr. top. 105680, în suprafață de 1.237 mp, fiind prin natura lui de uz și interes local.

Ținând seama de Documentația cadastrală nr. 56/2017 întocmită de către PFA Arsu Costică având ca obiect imobilul teren, situat în Făgăraș trotuar Bdul Tăbăcari tronson III între str. Tăbăcari și Azotului, înscris în CF nr. 105680 Făgăraș, nr. top. 105680, în suprafață de 1.237 mp, precum și de Adeverința nr. 30185/2/25.09.2018 a Compartimentului Evidență patrimoniu prin care se confirmă identitatea dintre imobil și lucrarea cadastrală menționată anterior din care reiese faptul că imobilul – teren este înregistrat în evidențele contabile ale Municipiului Făgăraș, în contul "Construcții – drumuri publice" urmând ca inventarul centralizat al domeniului public al Municipiului Făgăraș să se completeze în mod corespunzător, cu bunul descris mai sus.

**PRIMAR
GHEORGHE SUCACIU**



NR. CRT.	FUNCȚIA ȘI ATRIBUȚIA	NUMELE ȘI PRENUMELE	DATA	SEMNĂTURA
1.	Arhitect Șef	LILIANA BOER	25.09.2018	
2.	Consilier	ELENA TĂNASE		

Nr. 30185 / 1/25.09.2018

**EXPUNERE DE MOTIVE
LA PROIECTUL DE
HOTĂRÂRE A CONSILIULUI LOCAL**

privind atestarea apartenenței la domeniul public al Municipiului Făgăraș a imobilului teren, situat în Făgăraș trotuar Bdul Tăbăcari tronson III între str. Tăbăcari și Azotului, înscris în CF nr. 105680 Făgăraș, nr. top. 105680, în suprafață de 1.237 mp, ca fiind de uz și interes public local, în vederea întabularii definitive în cartea funciară

Având în vedere necesitatea reglementării situației cărții funciare nr. 105680 Făgăraș, în sensul atestării apartenenței la domeniul public al Municipiului Făgăraș și întabularea definitivă în cartea funciară a imobilului teren situat în Făgăraș trotuar Bdul Tăbăcari tronson III între str. Tăbăcari și Azotului, înscris în CF nr. 105680 Făgăraș, nr. top. 105680, în suprafață de 1.237 mp, fiind prin natura lui de uz și interes local.

Ținând seama de Documentația cadastrală nr. 56/2017 întocmită de către PFA Arsu Costică și de Adeverința nr. 30185/2//25.09.2018 a Compartimentului Evidență patrimoniu.

Se propune atestarea apartenenței la domeniul public al Municipiului Făgăraș a imobilului teren, situat în Făgăraș trotuar Bdul Tăbăcari tronson III între str. Tăbăcari și Azotului, înscris în CF nr. 105680 Făgăraș, nr. top. 105680, în suprafață de 1.237 mp și întabularea definitivă în cartea funciară, fiind de uz și interes local.

Propunem aprobarea proiectului supus dezbaterilor.

**PRIMARUL MUNICIPIULUI FAGARAS
GHEORGHE SUCACIU**





100
ROMÂNIA

ROMÂNIA
JUDEȚUL BRAȘOV



MUNICIPIUL FĂGĂRAȘ

Strada Republicii, Nr. 3, 505206, Tel: 0040 268 211 313, Fax: 0040 268 213 020
Web: www.primaria-fagaras.ro, Email: secretariat@primaria-fagaras.ro

Nr. 30185/2/ 25.09.2018

ADEVERINȚĂ

Prin prezenta adeverim că imobilul teren situat în Făgăraș trotuar B-dul Tăbăcari tronson III între str. Tăbăcari și Azotului, înscris în CF nr. 105680 Făgăraș, nr. top. 105680, în suprafață de 1.237 mp, se identifică cu cel din lucrarea cadastrală nr. 56/2017 întocmită de către PFA Arsu Costică și este înregistrat ca mijloc fix în evidențele contabile ale Municipiului Făgăraș, în contul "Construcții – drumuri publice".

**PRIMAR
GHEORGHE SUCACIU**

NR. CRT.	FUNCȚIA ȘI ATRIBUȚIA	NUMELE ȘI PRENUMELE	DATA	SEMNĂTURA
1.	Arhitect Șef	LILIANA BOER	25.09.2018	
2.	Consilier Comp. Evidență Patrimoniu	ELENA TĂNASE		



Oficiul de Cadastru și Publicitate Imobiliară BRASOV
Biroul de Cadastru și Publicitate Imobiliară Fagaras

EXTRAS DE CARTE FUNCİARĂ PENTRU INFORMARE

Carte Funciară Nr. 105680 Fagaras

Nr. cerere	14255
Ziua	07
Luna	08
Anul	2017



Cod verificare
100049817137

val: 149.441,97

A. Partea I. Descrierea imobilului

TEREN Intravilan

Adresa: Loc. Fagaras, Jud. Brasov

Nr. Crt	Nr. cadastral Nr. topografic	Suprafata* (mp)	Observatii / Referinta
A1	105680	1.237	Teren neimprejmuit; Trotuar Bulevardul Tabacari tronson III intre strazile Tabacari - Azotului

B. Partea II. Proprietari și acte

Înscrieri privitoare la dreptul de proprietate și alte drepturi reale	Referințe
14255 / 07/08/2017	
Act Administrativ nr. 133, din 29/06/2017 emis de CL FAGARAS; Act Administrativ nr. 21075, din 19/07/2017 emis de UAT FAGARAS; Act Administrativ nr. 21417, din 27/07/2017 emis de Mun. Fagaras;	
B2	Înscrierea provizorie, drept de PROPRIETATE, dobandit prin Lege, cota actuala 1/1 A1 / B.3
1) MUNICIPIUL FĂGĂRAȘ , CIF:4384419, DOMENIU PUBLIC	
B3	justificarea înscrierii provizorii a dreptului de proprietate al MUNICIPIULUI FAGARAS, de sub B2, se va face în baza Hotărârii de Guvern prin care s-a aprobat inventarul centralizat al bunurilor proprietate publică și în care este cuprins și Imobilul cu nr. Cad. 105680 A1

C. Partea III. SARCINI .

Înscrieri privind dezmembrămintele dreptului de proprietate, drepturi reale de garanție și sarcini	Referințe
NU SUNT	

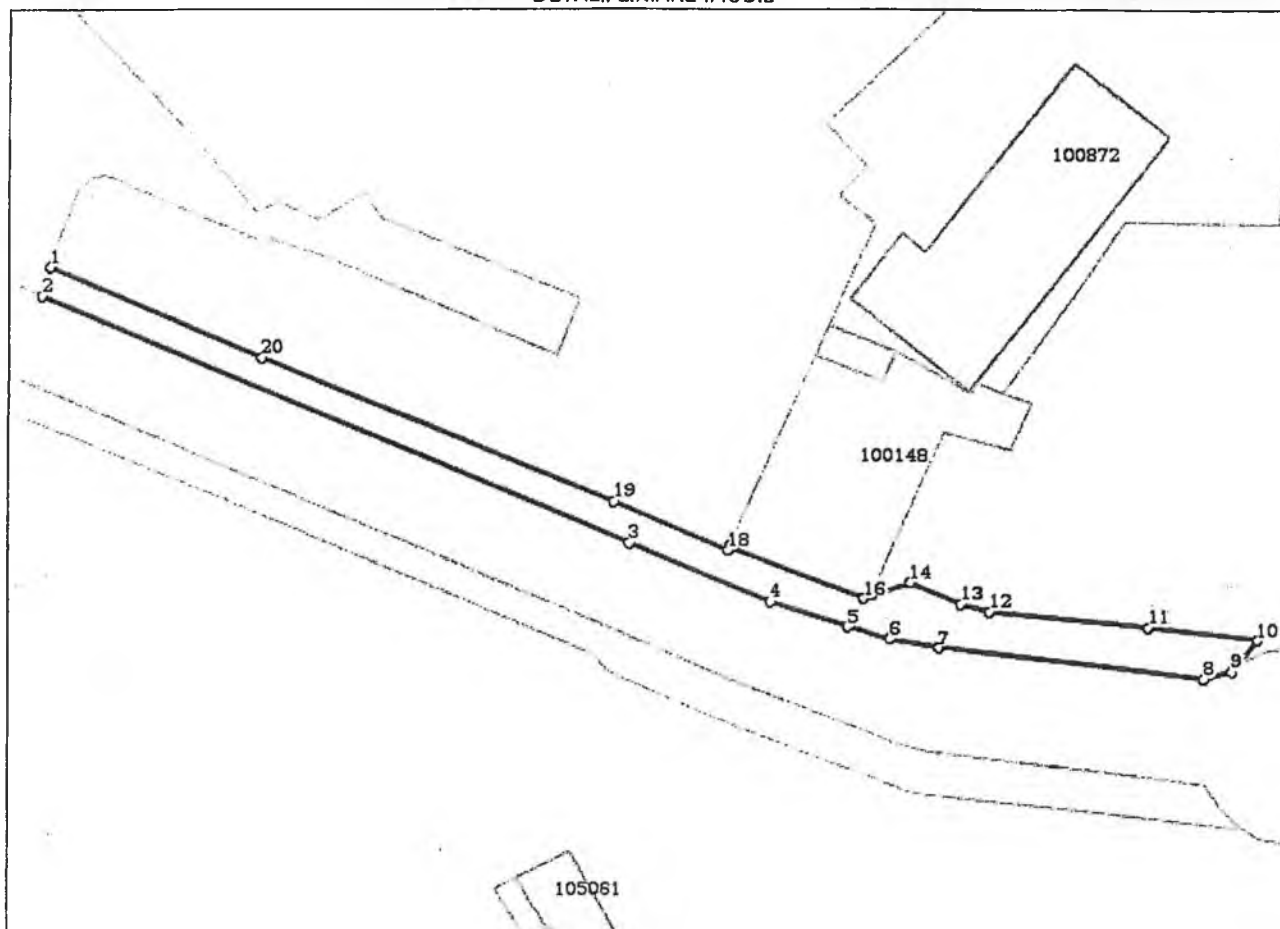


Anexa Nr. 1 La Partea I**Teren**

Nr cadastral	Suprafața (mp)*	Observații / Referințe
105680	1.237	Trotuar Bulevardul Tabacari tronson III între strazile Tabacari - Azotului

* Suprafața este determinată în planul de proiecție Stereo 70.

DETALII LINIARE IMOBIL

**Date referitoare la teren**

Nr Crt	Categorie folosință	Intra vilan	Suprafața (mp)	Tarla	Parcelă	Nr. topo	Observații / Referințe
1	curți constructii	DA	1.237	-	-	-	

Lungime Segmente

1) Valorile lungimilor segmentelor sunt obținute din proiecție în plan.

Punct început	Punct sfârșit	Lungime segment (m)
1	2	5.003
2	3	106.237
3	4	25.64
4	5	13.541
5	6	7.277
6	7	8.132



Punct început	Punct sfârșit	Lungime segment (m)
7	8	44.528
8	9	4.999
9	10	6.87
10	11	18.708
11	12	26.595
12	13	4.886
13	14	9.097
14	15	6.883
15	16	1.333
16	17	24.005
17	18	0.654
18	19	20.839
19	20	63.25
20	1	38.48

** Lungimile segmentelor sunt determinate în planul de proiecție Stereo 70 și sunt rotunjite la 1 milimetru.

*** Distanța dintre puncte este formată din segmente cumulate ce sunt mai mici decât valoarea 1 milimetru.

Certific că prezentul extras corespunde cu pozițiile în vigoare din cartea funciară originală, păstrată de acest birou.

Prezentul extras de carte funciară este valabil la autentificarea de către notarul public a actelor juridice prin care se sting drepturile reale precum și pentru dezbateră succesiunilor, iar informațiile prezentate sunt susceptibile de orice modificare, în condițiile legii.

S-a achitat tariful de 0 RON, -, pentru serviciul de publicitate imobiliară cu codul nr. 211.

Data soluționării,
28-08-2017

Data eliberării,
/ /

Asistent Registrator,
DANIELA CIMPOIES

(parafa și semnătura)



PF ING. ARSU COSTICA
FAGARAS SOS. COMBINATULUI NR. 2B
TEL. 0722.220179
Email: arsucostica@yahoo.com

PROIECT NR. 56/2017

DEN. LUCRARIИ – PRIMA INSCRIERE IMOBIL
TROTUAR B-DUL TABACARI

BENEFICIAR- MUNICIPIUL FAGARAS

INTOCMIT- ING. ARSU COSTICA

II

$l = 211$

$S = 1237$

Tabacari - Antulesti



5 m

MEMORIU TEHNIC

1. Adresa imobil: UAT Fagaras.

Tipul lucrarii: **Prima inscriere imobil trutuar B-dul Tabacari la numele Municipiului Fagaras- domeniul public, inscriere provizorie in baza HCL nr. art.poz.**

Pentru intocmirea documentatiei cadastrale am parcurs urmatoarele etape :

- a. Identificarea amplasamentului
- b. Documentarea tehnica
- c. Masuratori efectuate in teren
- d. Intocmirea documentatiei cadastrale

Identificarea imobilului s-a realizat in teren impreuna cu Arh. Sef al Municipiului Fagaras, d-na Liliana Boer.

Documentarea tehnica s-a realizat in baza informatiilor obtinute prin consultarea bazei grafice de la OCPI Brasov, a Cartilor Funciare si a schitelor CF de la B.C.P.I. Fagaras.

In urma prelucrarii datelor obtinute din masuratori, rezulta ca tronsonul de trotuar intre limitele indicate mai jos are lungimea de 211 m si suprafata de 1237 mp.

Avand in vedere cele aratate mai sus, am intocmit prezenta documentatie cadastrala de prima inscriere in conformitate cu Ordinul nr. 700/2014.

2. Scurta prezentare a situatiei din teren:

Imobilul care face obiectul prezentei documentatii este trotuarul de la nord de B-dul Tabacari intre str. T. Vladimirescu la est si str. Tabacari la vest si este delimitat de bordura si fatadele blocurilor invecinate.

3. Situatia juridica a imobilului:

Proprietar : Municipiul Fagaras- domeniul public.

5. Operatiuni topo-cadastrale efectuate:

- Metoda folosita- Radieri GNSS .
- Aparatura folosita- GNSS Leica GS 08.

Pentru imobilul în cauză s-a realizat o ridicare topografică aparatura GNSS cu ajutorul careia s-au radiat punctele care definesc limitele imobilului. Sistemul GNSS Leica GS 08 asigură o precizie de măsurare de $\pm(1 + 1 \text{ ppm} \times D) \text{ mm}$ în cazul temperaturilor cuprinse în intervalul (-20°C la + 40°C).

Preciziile obținute: măsurătorile realizate s-au încadrat în toleranțele admise de normele și normativele în vigoare.

- Sistemul de coordonate: STEREO-70
- Sistemul de referinta cote: MAREA NEAGRA-1975
- Puncte geodezice de sprijin vechi si noi folosite:



Statiua Rompos Fagaras
- Descrierea punctelor topografice noi:

Data intocmirii: 06.2017

Semnatura si stampila

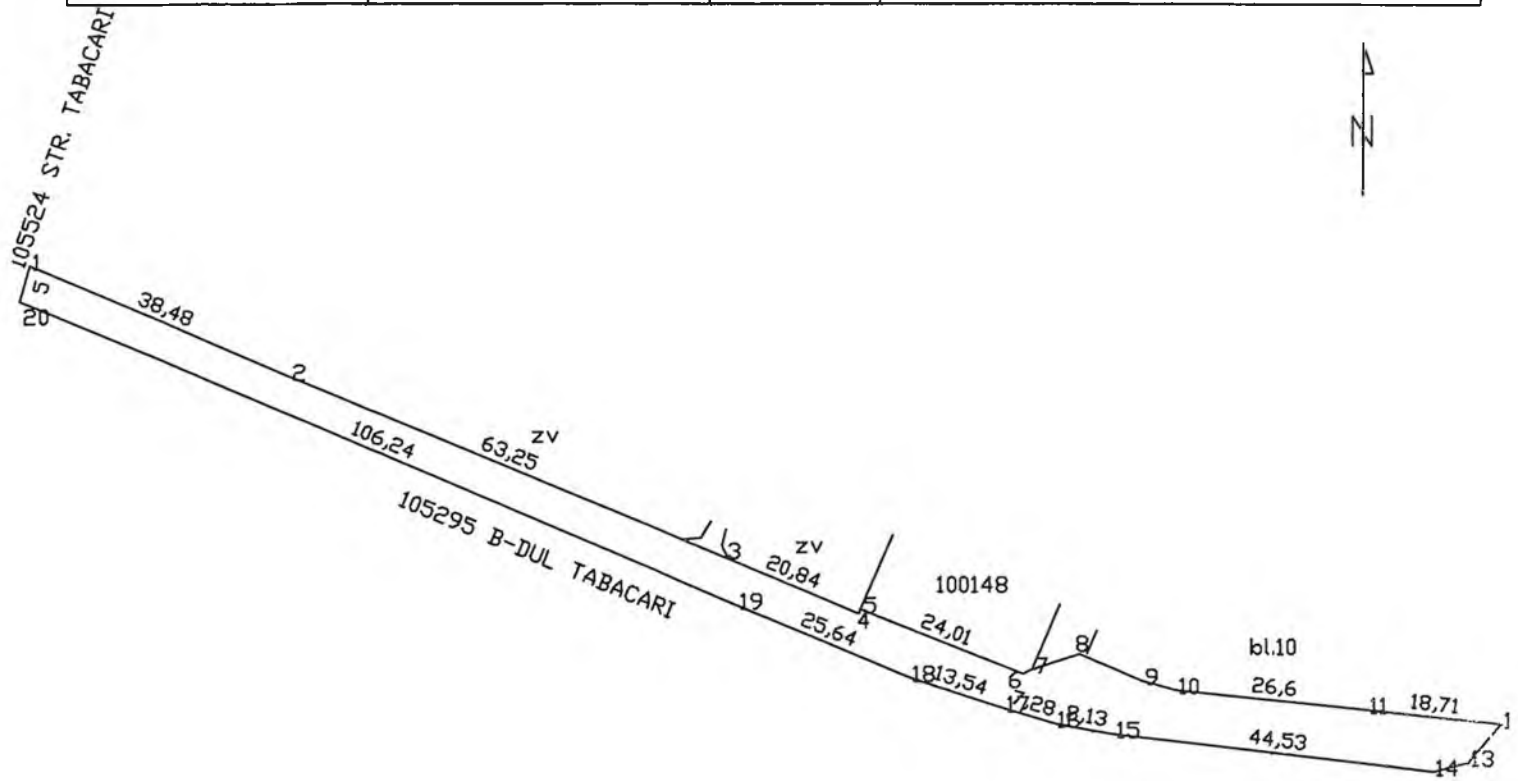
Ing. Arsu Costica



PLAN DE AMPLASAMENT SI DELIMITARE A IMOBILULUI

Scara 1:1000

Nr. cadastral	Supraf. masurata	Adresa imobilului	
	1237 mp	Fagaras- trotuar B-DUL TABACARI	
Cartea Funclara		UAT	Fagaras



A. Date referitoare la teren

Nr. parcela	Categorie de folosinta	Suprafata (mp)	Mentuni
1	DR	1237	teren delimitat prin bordura trotuarului si fatadele blocurilor vecine, B-dul Tabacari la sud, intersectia cu str. Tabacari la est.
	Total	1237	
Suprafata totala masurata a Imobilului= 1237 mp Suprafata din act= 1237 mp			

B. Date referitoare la constructii

Cod constr.	Destinatia	SC (mp)	Mentuni
-	-	-	-

Total	
<p>Executant</p> <p>Confirm executarea masuratorilor la teren, corectitudinea intocmirii documentatiei cadastrale si corespondenta acesteia cu realitatea din teren</p> <p>Semnatura si stampila</p> <p>Data 06.2017</p>	<p>Inspector</p> <p>Confirm introducerea imobilului in baza de date integrata si atribuirea numarului cadastral</p> <p>Semnatura si parafa</p> <p>Data</p>

Stampila BCPI

* In situatia in care exista numere cadastrale pentru imobilele vecine, in locul numelui vecinului se va trece numarul cadastral, iar in lipsa numarului cadastral numarul topografic sau numarul administrativ. Suprafetele se rotunjesc la metru patrat.