



13

PROIECT
HOTĂRÂREA nr.
Din data de

privind realizarea unor operațiuni de cadastru și carte funciară privind imobilul teren și construcții situat în Făgăraș - bază sportivă/agrement Parc Regina Maria, în suprafață de 15.427 mp, înscris în CF nr. 100630 Făgăraș

CONSILIUL LOCAL AL MUNICIPIULUI FĂGĂRAȘ,
întrunit în ședință.....,

Având în vedere Referatul de aprobare al Primarului Municipiului Făgăraș nr. 58339/1/02.08.2019 și Raportul Compartimentului de specialitate nr. 58339/02.08.2019, prin care se propune realizarea unor operațiuni de cadastru și carte funciară privind imobilul teren și construcții situat în Făgăraș- bază sportivă/agrement Parc Regina Maria, în suprafață de 15.427 mp, înscris în CF nr. 100630, precum și Adeverința nr. 31679/09.10.2018 prin care se adeverește faptul că, construcția "magazie" în suprafață de 29 mp, înscrisă în CF nr. 100630 Făgăraș sub A1.2 s-a autodemolat,

Văzând amendamentele propuse de către comisiile de specialitate.....,

Având în vedere prevederile Legii nr.7/1996 a cadastrului și publicității imobiliare modificată și completată de OUG nr. 31/2018, precum și Ordinul nr. 700/2014 privind aprobarea Regulamentului de avizare, recepție și înscriere în evidențele de cadastru și carte funciară,

Ținând seama de documentația topografică întocmită de către S.C. ARSU CAD S.R.L., respectiv: documentația nr. 35/2019 – " Actualizare date imobil", imobil în suprafață de 15.427 mp, înscris în CF nr. 100630 Făgăraș

În temeiul art. 129, alin.2, lit. c, art. 139, alin.3, lit. g, art. 196, alin.1, lit.a, art. 197, art. 198, alin.1 și alin.2, art. 243, alin.1, lit.a din OUG nr. 57/2019 privind Codul administrativ

HOTĂRĂȘTE:

Art.1: Se însușește documentația topografică nr. 35/2019 întocmită de către S.C. ARSU CAD S.R.L., având denumirea lucrării "Actualizare date imobil".

Art.2: Se aprobă actualizarea de date imobil – teren și construcții, în suprafață de 15.427 mp, situat în Făgăraș- bază sportivă/agrement Parc Regina Maria, înscris în CF nr. 100630 Făgăraș, după cum urmează:

- atribuire număr cadastral pentru imobilul nr. top. 1299/2/2/2/5, 1302/2/2/2/5, 1301/2/2/2/5, 1304/2/2/2/5, 1305/2/2/2/5, 1306/2/2/2/5 din CF nr. 100630 Făgăraș
- schimbarea categoriei de folosință din "altele" în "curți construcții"
- radierea construcției "magazie" din CF nr. 100630 Făgăraș

Art.3: Inventarul bunurilor care aparțin domeniului public al Municipiului Făgăraș, atestat prin HG 972/2002 va fi actualizat în mod corespunzător.

Art.4: Cu ducerea la îndeplinire a prevederilor prezentei hotărâri se încredințează Primarul Municipiului Făgăraș prin Compartiment Evidență Patrimoniu.

INIȚIATOR,
PRIMAR
GHEORGHE SUCACIU

AVIZAT,
SECRETARUL GENERAL
LAURA ELENA GIUNCA



ROMÂNIA
JUDEȚUL BRAȘOV

MUNICIPIUL FĂGĂRAȘ

Strada Republicii, Nr. 3, 505200, Tel: 0040 268 211 313, Fax: 0040 268 113 020
Web: www.primaria-fagaras.ro, e-mail: secretariat@primaria-fagaras.ro



Nr. înregistrare: 58339/1/02.08.2019

REPARTIZAT PENTRU AVIZARE

LA COMISIA:

**RAPORT AL COMPARTIMENTULUI DE SPECIALITATE
LA PROIECTUL DE HOTĂRÂRE A CONSILIULUI LOCAL**

privind realizarea unor operațiuni de cadastru și carte funciară privind imobilul teren și construcții situat în Făgăraș- bază sportivă/agrement Parc Regina Maria, în suprafață de 15.427 mp, înscris în CF nr. 100630 Făgăraș

Având în vedere necesitatea reglementării situației juridice, respectiv realizarea unor operațiuni de cadastru și carte funciară privind imobilului teren și construcții situat în Făgăraș- bază sportivă/agrement Parc Regina Maria, în suprafață de 15.427 mp, înscris în CF nr. 100630 Făgăraș, precum și documentația topografică întocmită de către S.C. ARSU CAD S.R.L nr. 35/2019 – ” Actualizare date imobil”, pentru imobilul teren și construcții în suprafață de 15.427 mp, înscris în CF nr. 100630 Făgăraș, întocmită în vederea: atribuirii numărului cadastral pentru imobilul nr. top 1299/2/2/2/5, 1302/2/2/2/5, 1301/2/2/2/5, 1304/2/2/2/5, 1305/2/2/2/5, 1306/2/2/2/5 din CF nr. 100630 Făgăraș, schimbarea categoriei de folosință din ”altele” în ”curți construcții” și radierea construcției ”magazie” în suprafață de 29 mp, înscrisă în CF menționat mai sus, sub A1.2 ca urmare a autodemolării, așa cum reiese din Adeverința nr. 31679/09.10.2018.

Ținând seama de cele menționate, propunem realizarea operațiunilor de cadastru și carte funciară privind imobilul teren și construcții situat în Făgăraș- bază sportivă/agrement Parc Regina Maria, în suprafață de 15.427 mp, înscris în CF nr. 100630 Făgăraș, așa cum au fost enumerate mai sus.

PRIMAR
GHEORGHE SUCACIU

NR. CRT.	FUNCȚIA ȘI ATRIBUȚIA	NUMELE ȘI PRENUMELE	DATA	SEMNĂTURA
1.	Arhitect Șef	LILIANA BOER	02.08.2019	
2.	Consilier	ELENA TĂNASE		



ROMÂNIA
JUDEȚUL BRAȘOV

MUNICIPIUL FĂGĂRAȘ

Strada Republicii, Nr. 3, 505200, Tel: 0040 268 211 313, Fax: 0040 268 213 020
Web: www.primaria-fagaras.ro, Email: secretariat@primaria-fagaras.ro



Nr. înregistrare: 58339/1/02.08.2019

REPARTIZAT PENTRU AVIZARE

LA COMISIA:

**REFERAT DE APROBARE
LA PROIECTUL DE
HOTĂRÂRE A CONSILIULUI LOCAL**

privind realizarea unor operațiuni de cadastru și carte funciară privind imobilul teren și construcții situat în Făgăraș- bază sportivă/agrement Parc Regina Maria, în suprafață de 15.427 mp, înscris în CF nr. 100630 Făgăraș

Având în vedere necesitatea reglementării situației juridice, respectiv realizarea unor operațiuni de cadastru și carte funciară privind imobilului teren și construcții situat în Făgăraș- bază sportivă/agrement Parc Regina Maria, în suprafață de 15.427 mp, înscris în CF nr. 100630 Făgăraș, precum și documentația topografică întocmită de către S.C. ARSU CAD S.R.L nr. 35/2019 – ”Actualizare date imobil”, pentru imobilul teren și construcții în suprafață de 15.427 mp, înscris în CF nr. 100630 Făgăraș, întocmită în vederea: atribuirii numărului cadastral pentru imobilul nr. top 1299/2/2/2/5, 1302/2/2/2/5, 1301/2/2/2/5, 1304/2/2/2/5, 1305/2/2/2/5, 1306/2/2/2/5 din CF nr. 100630 Făgăraș, schimbarea categoriei de folosință din ”alte” în ”curți construcții” și radierea construcției ”magazie” în suprafață de 29 mp, înscrisă în CF menționat mai sus, sub A1.2 ca urmare a autodemolării, așa cum reiese din Adeverința nr. 31679/09.10.2018.

Ținând seama de cele menționate, propunem realizarea operațiunilor de cadastru și carte funciară privind imobilul teren și construcții situat în Făgăraș- bază sportivă/agrement Parc Regina Maria, în suprafață de 15.427 mp, înscris în CF nr. 100630 Făgăraș, așa cum au fost enumerate mai sus.

PRIMAR
GHEORGHE SUCACIU

SC ARSU CAD SRL
FAGARAS B-DUL UNIRII BL.1B MEZANIN
TEL. 0722.220179
CUI- 22301721
REG. COM. J08/2299/2007

PROIECT NR. 35/2019

98339

DEN. LUCRARI - ACTUALIZARE DATE IMOBIL

BENEFICIAR- MUNICIPIUL FAGARAS

INTOCMIT- ING. ARSU COSTICA





515457

Carte Funciară Nr. 100630 Comuna/Oraș/Municipiu: Făgăraș

**EXTRAS DE CARTE FUNCIARA
PENTRU INFORMARE**

Nr.	8994
Ziua	16
Luna	05
Anul	2017

Oficiul de Cadastru și Publicitate Imobiliară BRASOV
Biroul de Cadastru și Publicitate Imobiliară Făgăraș
A. Partea I. Descrierea imobilului

TEREN Intravilan

Nr. CF vechi:10182

Adresa: Loc. Făgăraș, Jud. Brașov

Nr. Crt	Nr cadastral Nr.	Suprafața* (mp)	Observații / Referințe
A1	Top: 1299/2/2/2/5, 1302/2/2/2/5, 1301/2/2/2/5, 1304/2/2/2/5, 1305/2/2/2/5, 1306/2/2/2/5	15.427	suprafata din Cf hirtie 15426,75 mp

Construcții

Crt	Nr cadastral Nr.	Adresa	Observații / Referințe
A1.1	CAD: C1 Top: 1299/2/2/2/5, 1302/2/2/2/5, 1301/2/2/2/5, 1304/2/2/2/5, 1305/2/2/2/5, 1306/2/2/2/5	Loc. Făgăraș, Jud. Brașov	tabela marcaj cu Sc 4,70 mp
A1.2	CAD: C2 Top: 1299/2/2/2/5, 1302/2/2/2/5, 1301/2/2/2/5, 1304/2/2/2/5, 1305/2/2/2/5, 1306/2/2/2/5	Loc. Făgăraș, Jud. Brașov	magazie cu Sc 29 mp
A1.3	CAD: C3 Top: 1299/2/2/2/5, 1302/2/2/2/5, 1301/2/2/2/5, 1304/2/2/2/5, 1305/2/2/2/5, 1306/2/2/2/5	Loc. Făgăraș, Jud. Brașov	cabina bilete cu Sc 13 mp
A1.4	CAD: C4 Top: 1299/2/2/2/5, 1302/2/2/2/5, 1301/2/2/2/5, 1304/2/2/2/5, 1305/2/2/2/5, 1306/2/2/2/5	Loc. Făgăraș, Jud. Brașov	cabina bilete cu Sc 11 mp

B. Partea II. Proprietari și acte

Inscrieri privitoare la dreptul de proprietate și alte drepturi reale	Referințe
3666 / 17/04/2009	
Act Notarial nr. 970, din 13/04/2009 emis de BNP GYERGYAI;	
B2	Intabulare, drept de PROPRIETATE cumparare, dobandit prin Conventie, cota actuala 1/1
	1) MUNICIPIUL FAGARAS
	A1, A1.1, A1.2, A1.3, A1.4

C. Partea III. SARCINI .

Inscrieri privind dezmembramintele dreptului de proprietate, drepturi reale de garanție și sarcini	Referințe
NU SUNT	

Anexa Nr. 1 La Partea I**Teren**

Nr cadastral	Suprafața (mp)*	Observații / Referințe
Top: 1299/2/2/2/5, 1302/2/2/2/5, 1301/2/2/2/5, 1304/2/2/2/5, 1305/2/2/2/5, 1306/2/2/2/5	15.427	suprafata din Cf hirtie 15426,75 mp

* Suprafața este determinată în planul de proiecție Stereo 70.

DETALII LINIARE IMOBIL

Geometria pentru acest imobil nu a fost găsită.

Date referitoare la teren

Crt	Categorie folosință	Intra vilan	Suprafața (mp)	Tarla	Parcelă	Nr. topo	Observații / Referințe
1	altele	DA	15.427	-	-	1299/2/2/2/5, 1302/2/2/2/5, 1301/2/2/2/5, 1304/2/2/2/5, 1305/2/2/2/5, 1306/2/2/2/5	teren-suprafata din CF hirtie 15426,75 mp

Date referitoare la construcții

Crt	Număr	Destinație construcție	Supraf. (mp)	Situație juridică	Observații / Referințe
A1.1	CAD: C1 Top: 1299/2/2/2/5, 1302/2/2/2/5, 1301/2/2/2/5, 1304/2/2/2/5, 1305/2/2/2/5, 1306/2/2/2/5	construcții anexa	-	Cu acte	tabela marcaj cu Sc 4,70 mp
A1.2	CAD: C2 Top: 1299/2/2/2/5, 1302/2/2/2/5, 1301/2/2/2/5, 1304/2/2/2/5, 1305/2/2/2/5, 1306/2/2/2/5	construcții anexa	-	Cu acte	magazie cu Sc 29 mp
A1.3	CAD: C3 Top: 1299/2/2/2/5, 1302/2/2/2/5, 1301/2/2/2/5, 1304/2/2/2/5, 1305/2/2/2/5, 1306/2/2/2/5	construcții anexa	-	Cu acte	cabina bilete cu Sc 13 mp
A1.4	CAD: C4 Top: 1299/2/2/2/5, 1302/2/2/2/5, 1301/2/2/2/5, 1304/2/2/2/5, 1305/2/2/2/5, 1306/2/2/2/5	construcții anexa	-	Cu acte	cabina bilete cu Sc 11 mp

Certific că prezentul extras corespunde cu pozițiile în vigoare din cartea funciară originală, păstrată de acest birou.

Prezentul extras de carte funciară este valabil la autentificarea de către notarul public a actelor juridice prin care se sting drepturile reale precum și pentru dezbateră succesiunilor, iar informațiile prezentate sunt susceptibile de orice modificare, în condițiile legii.

S-a achitat tariful de 20 RON, -Ordin de plată cont OCPI nr.1242/16-05-2017 în suma de 20, pentru serviciul de publicitate imobiliară cu codul nr. 272.

Data soluționării,

17-05-2017

Data eliberării,

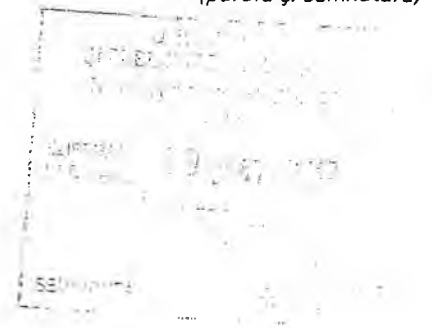
__/__/__

Asistent Registrator,
DANIELA CIMPOIES

(parafa și semnătura)

Referent,

(parafa și semnătura)





100
ROMÂNIA

ROMÂNIA
JUDEȚUL BRAȘOV



SAC



MUNICIPIUL FĂGĂRAȘ

Strada Republicii, Nr. 3, 505200, Tel: 0040 268 211 313, Fax: 0040 268 213 020
Web: www.primaria-fagaras.ro, Email: secretariat@primaria-fagaras.ro

nr. 31679 din 09.10.2018

Către,
BCPI Făgăraș
Str. Libertății nr.11
Fagaras

Prin prezenta adeverim că magazia în suprafață de 29 mp, înscrisă în CF 100630 Făgăraș sub A1.2 s-a autodemolat cu ani în urmă.

S-a eliberat prezenta pentru radiere construcție din CF .

PRIMAR
GHEORGHE SUCACIU



SECRETAR,
LAURA ELENA GIUNCA

1	Întocmit,	Boer Liliana	09.10.2018	
---	-----------	--------------	------------	--

MEMORIU TEHNIC

1. Adresa imobil: Fagaras
2. Tipul lucrarii: ACTUALIZARE DATE IMOBIL
 - **Atribuire numar cadastral pentru imobil nr. top. 1299/2/2/2/5, 1302/2/2/2/5, 1301/2/2/2/5, 1304/2/2/2/5, 1305/2/2/2/5, 1306/2/2/2/5 - CF 100630-Fagaras;**
 - **Schimbare categorie de folosinta din „alte” in „curti constructii”.**
 - **Radierea constructiei „Magazie” din CF**
3. Scurta prezentare a situatiei din teren:

Pentru intocmirea prezentei documentatii cadastrale am parcurs urmatoarele etape:

- Identificarea amplasamentului
- Documentare tehnica
- Executia lucrarilor de teren
- Intocmirea documentatiei

Identificarea imobilului s-a realizat in teren impreuna cu Arh. Sef al Municipiului Fagaras, d-na Liliana Boer.

Documentarea tehnica s-a realizat in baza informatiilor obtinute prin consultarea bazei grafice de la OCPI Brasov, a Cartilor Funciare si a schitelor CF de la B.C.P.I. Fagaras.

Imobilul este delimitat de gard din placi de beton intre punctele 21-1-2-3-4-5-6-7-8-9-120, 121-15; gard si porti metalice intre punctele 11-12, 15-16, 21-20, gard de lemn intre punctele 16-17-18, zidul constructiei intre punctele 120-10-11, 12-13-14-121, fara imprejmuire intre punctele 18-19-20.

In urma prelucrarii datelor rezultate din masuratori, am constatat ca imobilul are o suprafata reala de 15427 mp, egala cu cea inscrisa in CF. Pe teren sunt edificate 3 constructii. Avand in vedere cele prezentate mai sus am intocmit prezenta documentatie cadastrala de **Actualizare date imobil** in conformitate cu ordinul 700/2014.

4. Situatia juridica a imobilului:

Proprietari: **MUNICIPIUL FAGARAS**

5. Operatiuni topo-cadastrale efectuate:

- Metoda folosita- Radieri GNSS.
- Aparatura folosita- GNSS Leica GS 08.

Pentru imobilul in cauza s-a realizat o ridicare topografica prin radierea punctelor care definesc limitele proprietatii. Punctele sunt determinate GNSS. Sistemul GNSS Leica GS 08 asigura o precizie de masurare de $\pm(1 + 1 \text{ ppm} \times D) \text{ mm}$ in cazul temperaturilor cuprinse in intervalul (-20°C la + 40°C).

Preciziile obtinute: măsurătorile realizate s-au încadrat în toleranțele admise conform normele și normativele în vigoare.

- Sistemul de coordonate: STEREO-70
- Sistemul de referinta cote: MAREA NEAGRA-1975
- Puncte geodezice de sprijin vechi si noi folosite:

Statia Rompos Fagaras

- Descrierea punctelor topografice noi:
Punctele de colt – tarusi din lemn.

Data intocmirii: 10.2018

Semnatura si stampila
Ing. Arsu Costica



13

CONSILIUL LOCAL AL
MUNICIPIULUI FĂGĂRAȘ

COMISIA 1
COMISIA DE STUDII, PROGNOZE
ECONOMICO-SOCIALE, BUGET
FINANȚE ȘI ADMINISTRAREA
DOMENIULUI PUBLIC ȘI PRIVAT
AL MUNICIPIULUI

AVIZ NR. 13 /20.08.2019

În aplicarea prevederilor art.136 din O.U.G.nr.57/2019 privind Codul administrativ Comisia de specialitate nr.1 **AVIZEAZĂ (NU AVIZEAZĂ)** favorabil proiectul de hotărâre privind:

- realizarea unor operatiuni de cadastru si carte funciara privind imobilul teren si constructii situat in Fagaras – baza sportiva/agrement Parc Regina Maria, in suprafata de 15.427 mp, inscris in CF.nr.100630 Fagaras

Amendamente propuse:

A.F. - (0 obtinere)

PREȘEDINTE,
Negriță Ion



SECRETAR,
Șuteu Marilena



Cod: F-18

CONSILIUL LOCAL AL
MUNICIPIULUI FĂGĂRAȘ

COMISIA 5
COMISIA PENTRU ADMINISTRAȚIA
PUBLICĂ LOCALĂ, JURIDICĂ,
APĂRAREA ORDINII PUBLICE,
RESPECTAREA DREPTURILOR ȘI
LIBERTĂȚILOR CETĂȚENEȘTI,
PROBLEMELE MINORITĂȚILOR

AVIZ NR. 13 / 20.08.2019

În aplicarea prevederilor art.136 din O.U.G.nr.57/2019 privind Codul administrativ Comisia de specialitate nr.5 AVIZEAZĂ (NU AVIZEAZĂ) favorabil proiectul de hotărâre privind:

- realizarea unor operatiuni de cadastru si carte funciara privind imobilul teren si constructii situat in Fagaras - baza sportiva/agrement Parc Regina Maria, in suprafata de 15.427 mp, inscris in CF.nr.100630 Fagaras

Amendamente propuse:

A 7

PREȘEDINTE,
Bogdan Ion

SECRETAR,
Malene Petru

Cod: F-18

**CONSILIUL LOCAL AL
MUNICIPIULUI FĂGĂRAȘ**

**COMISIA 4
COMISIA PENTRU ACTIVITĂȚI
ȘTIINȚIFICE, ÎNVĂȚĂMÂNT,
CULTE, SĂNĂTATE, CULTURĂ,
PROTECȚIE SOCIALĂ, SPORTIVE
ȘI DE AGREMENT**

AVIZ NR. 13 /20.08.2019


În aplicarea prevederilor art.136 din O.U.G.nr.57/2019 privind Codul administrativ
Comisia de specialitate nr.4 **AVIZEAZĂ (NU AVIZEAZĂ)** favorabil proiectul de
hotărâre privind:

- realizarea unor operatiuni de cadastru si carte funciara privind imobilul teren si constructii
situat in Fagaras - baza sportiva/agrement Parc Regina Maria, in suprafata de 15.427 mp, inscris
in CF.nr.100630 Fagaras

A.F.

Amendamente propuse:

**PREȘEDINTE,
Alexandru Florin**



Cod: F-18

**SECRETAR,
Biza Radu**



CONSILIUL LOCAL AL
MUNICIPIULUI FĂGĂRAȘ

COMISIA 3
COMISIA PENTRU SERVICII
PUBLICE, PENTRU COMERT
ȘI AGRICULTURĂ

AVIZ NR. B / 20.08.2019

În aplicarea prevederilor art.136 din O.U.G.nr.57/2019 privind Codul administrativ
Comisia de specialitate nr.3 **AVIZEAZĂ (NU AVIZEAZĂ)** favorabil proiectul de
hotărâre privind:

- realizarea unor operatiuni de cadastru si carte funciara privind imobilul teren si constructii
situat in Fagaras - baza sportiva/agrement Parc Regina Maria, in suprafata de 15.427 mp, inscris
in CF.nr.100630 Fagaras

Amendamente propuse:

AV-

PREȘEDINTE,
Popa Ovidiu Nicolae



SECRETAR,
Cârlan Anca



Cod: F-18

**CONSILIUL LOCAL AL
MUNICIPIULUI FĂGĂRAȘ**

**COMISIA 2
COMISIA DE ORGANIZARE ȘI
DEZVOLTARE URBANISTICĂ,
REALIZAREA LUCRĂRILOR
PUBLICE, PROTECȚIA MEDIULUI
ÎNCONJURĂTOR, CONSERVAREA
MONUMENTELOR ISTORICE ȘI DE
ARHITECTURĂ**

AVIZ NR. 5 / 19.08.2019

În aplicarea prevederilor art.136 din O.U.G.nr.57/2019 privind Codul administrativ
Comisia de specialitate nr.2 **AVIZEAZĂ (NU AVIZEAZĂ)** favorabil proiectul de hotărâre
privind:

- realizarea unor operatiuni de cadastru si carte funciara privind imobilul teren si constructii situat in Fagaras – baza sportiva/agrement Parc Regina Maria, in suprafata de 15.427 mp, inscris in CF.nr.100630 Fagaras

Amendamente propuse:

A.T.

**PREȘEDINTE,
Ercău Bruno**



**SECRETAR,
Suciu Andreea**



Cod: F-18


AVIZ NR. 13 / 10.08.2019

În aplicarea prevederilor art.136 din O.U.G.nr.57/2019 privind Codul administrativ
Comisia de specialitate nr.6 **AVIZEAZĂ (NU AVIZEAZĂ)** favorabil proiectul de
hotărâre privind:


- realizarea unor operatiuni de cadastru si carte funciara privind imobilul teren si constructii situat in Fagaras – baza sportiva/agrement Parc Regina Maria, in suprafata de 15.427 mp, inscris in CF.nr.100630 Fagaras

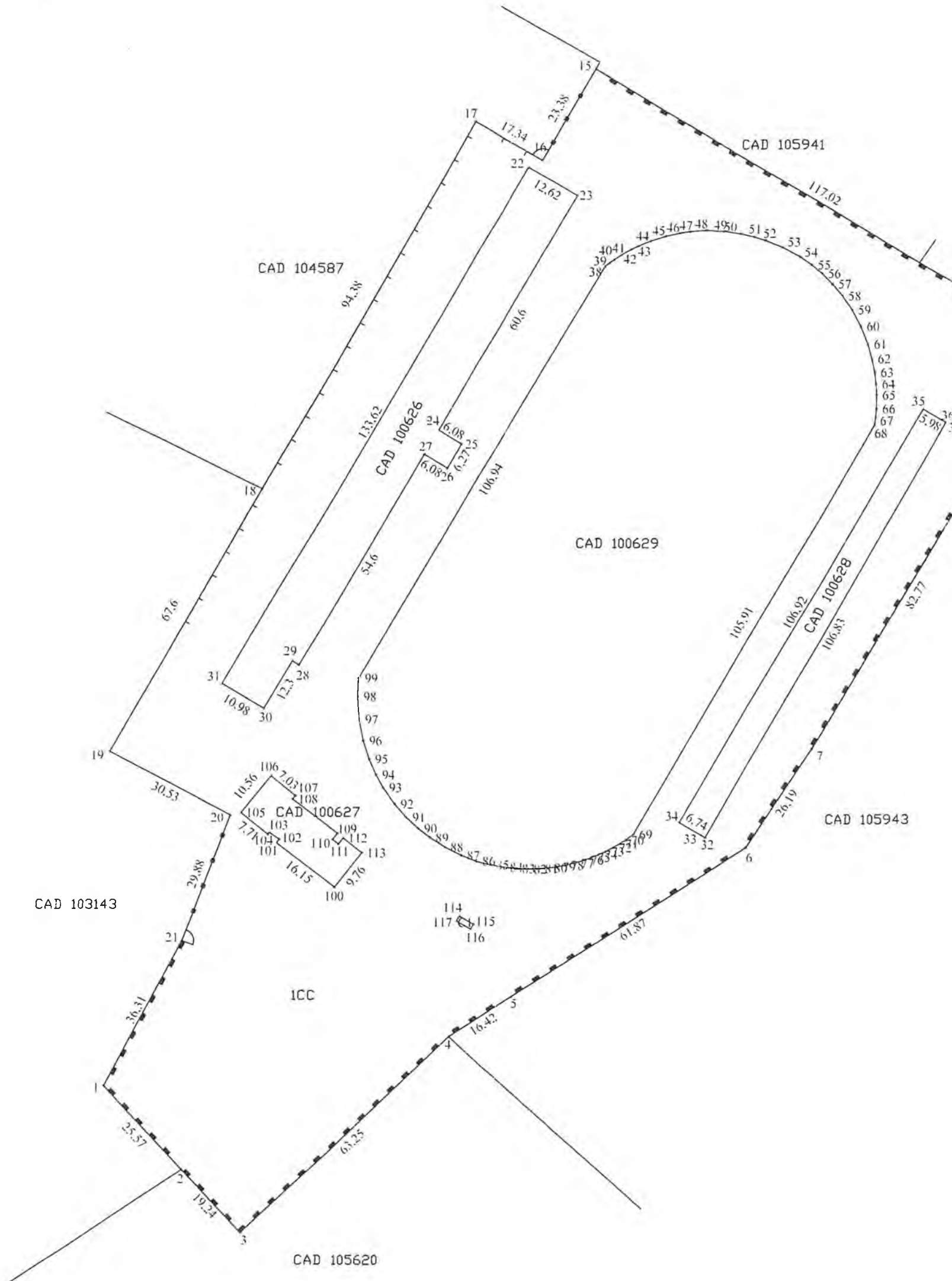
Amendamente propuse:

PREȘEDINTE,
Stengel Norbert



SECRETAR,
Clonț Valentin





CAD 104587

CAD 105941

CAD 100626

CAD 100629

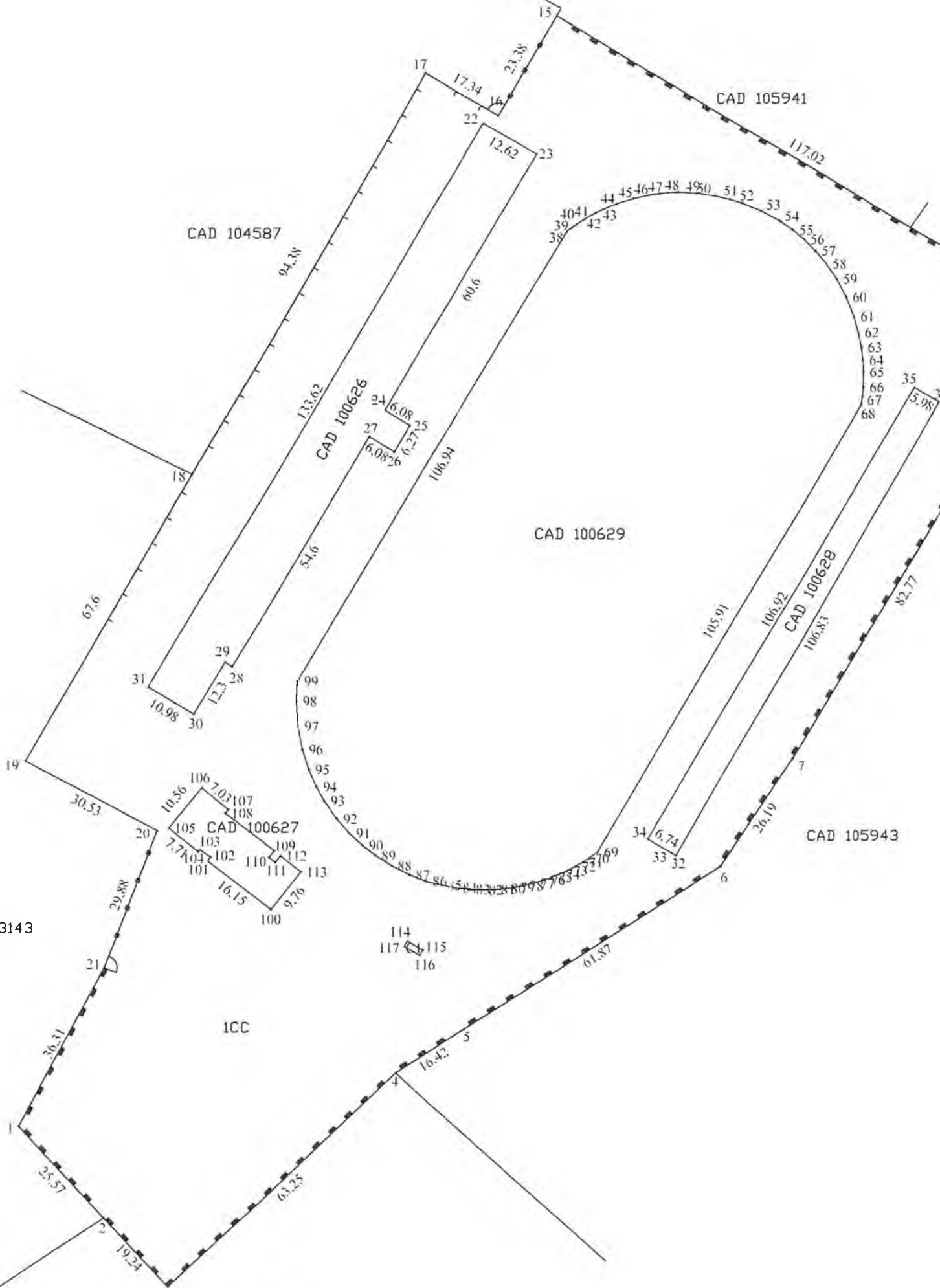
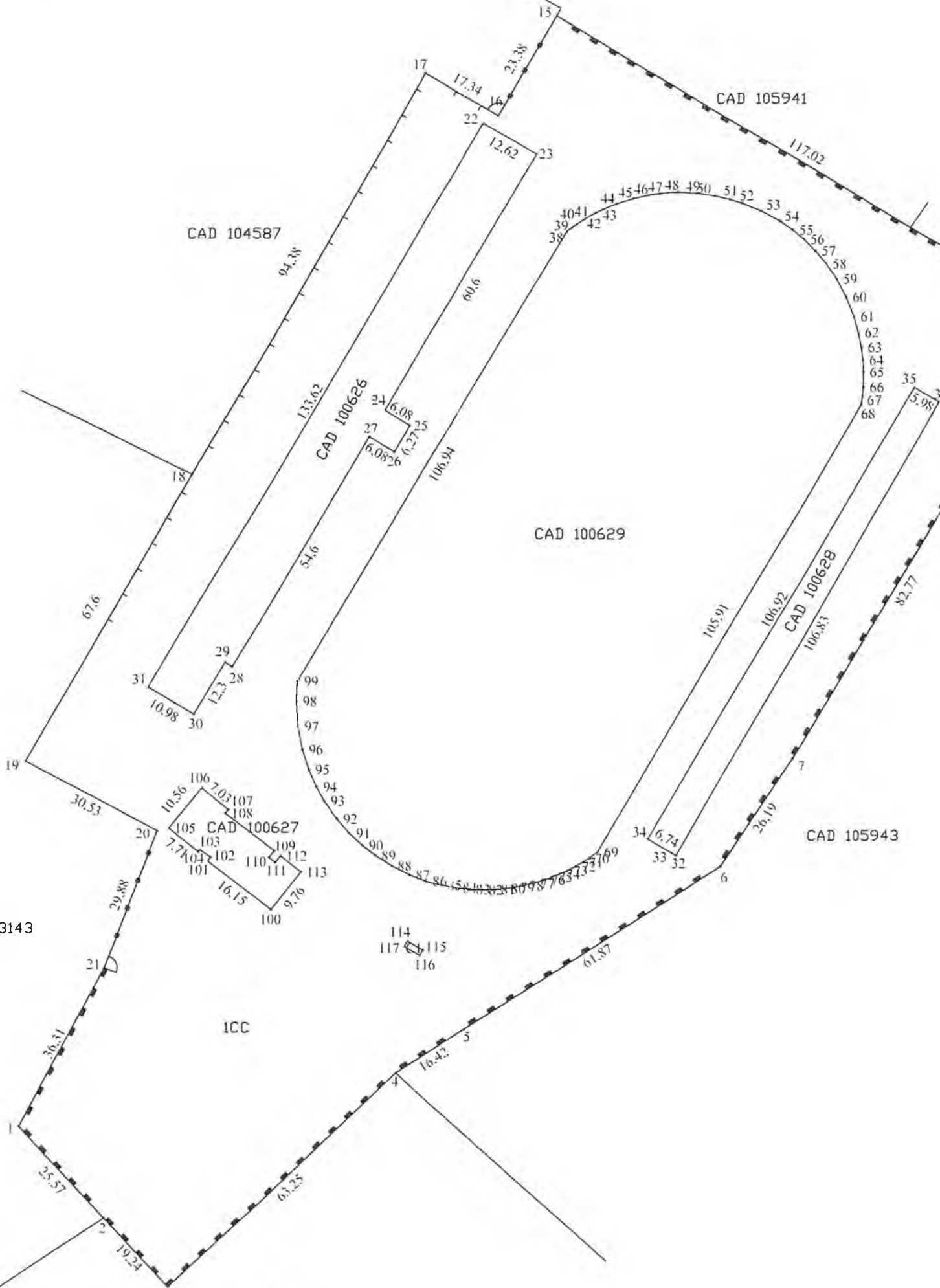
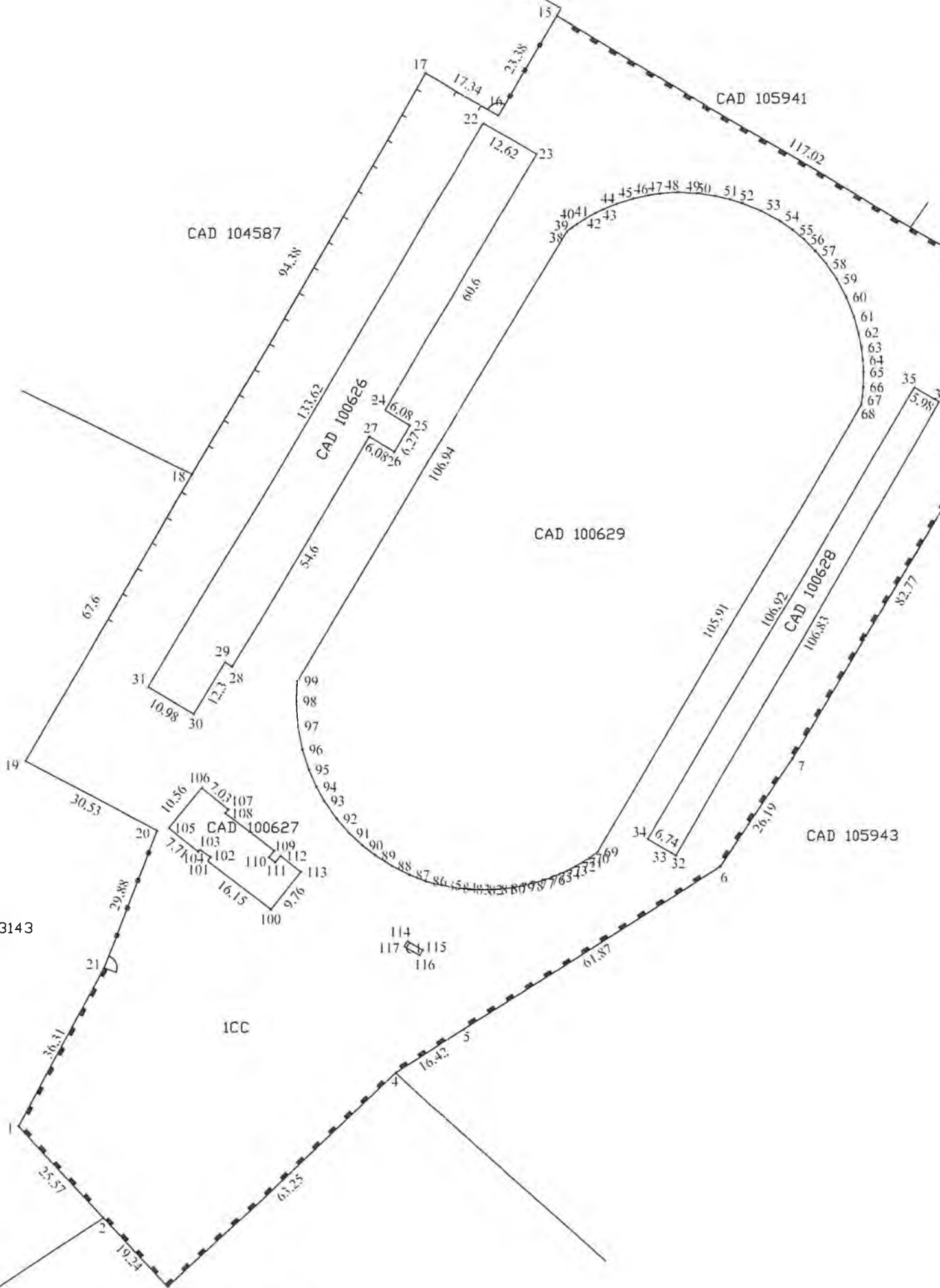
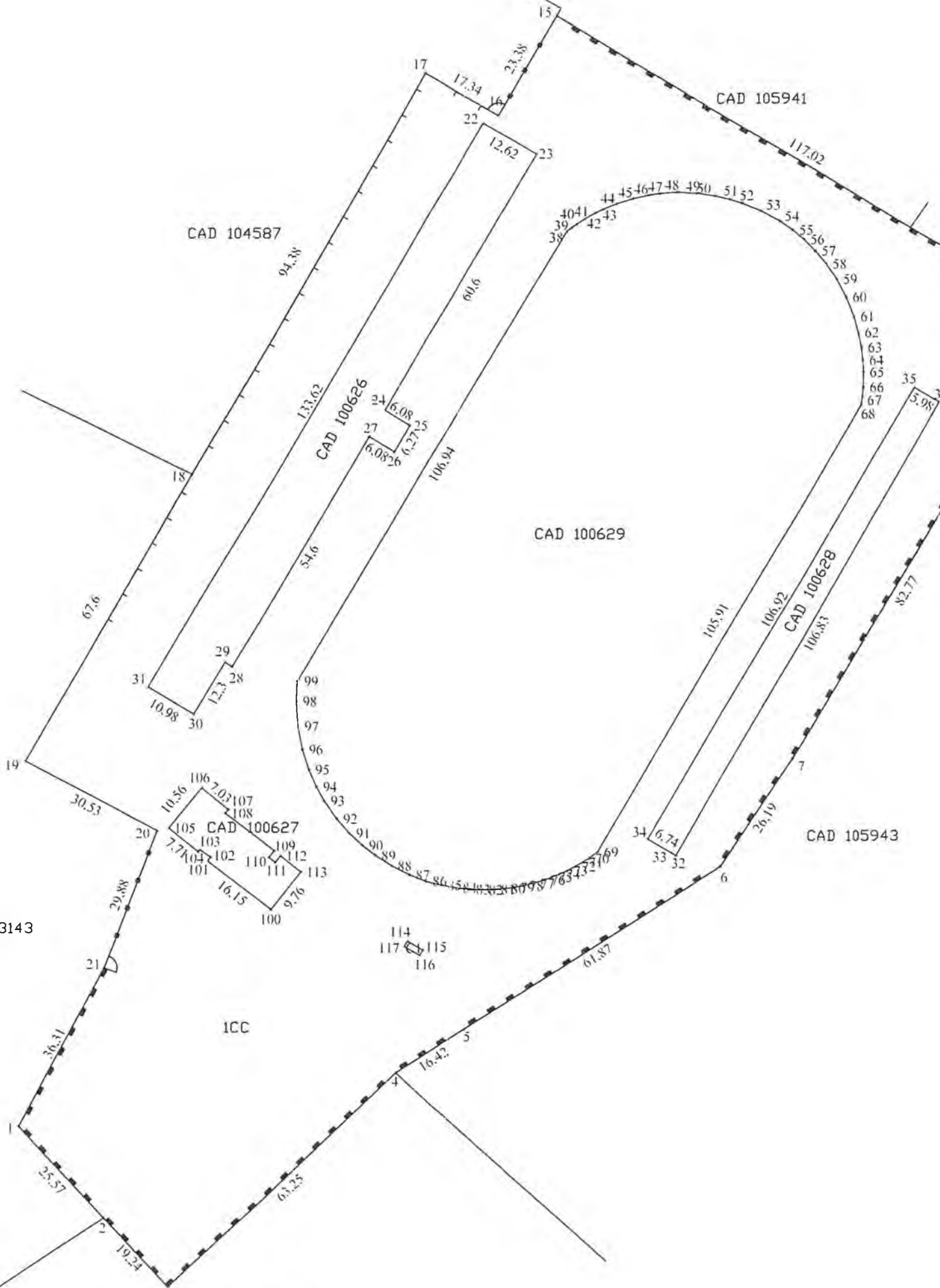
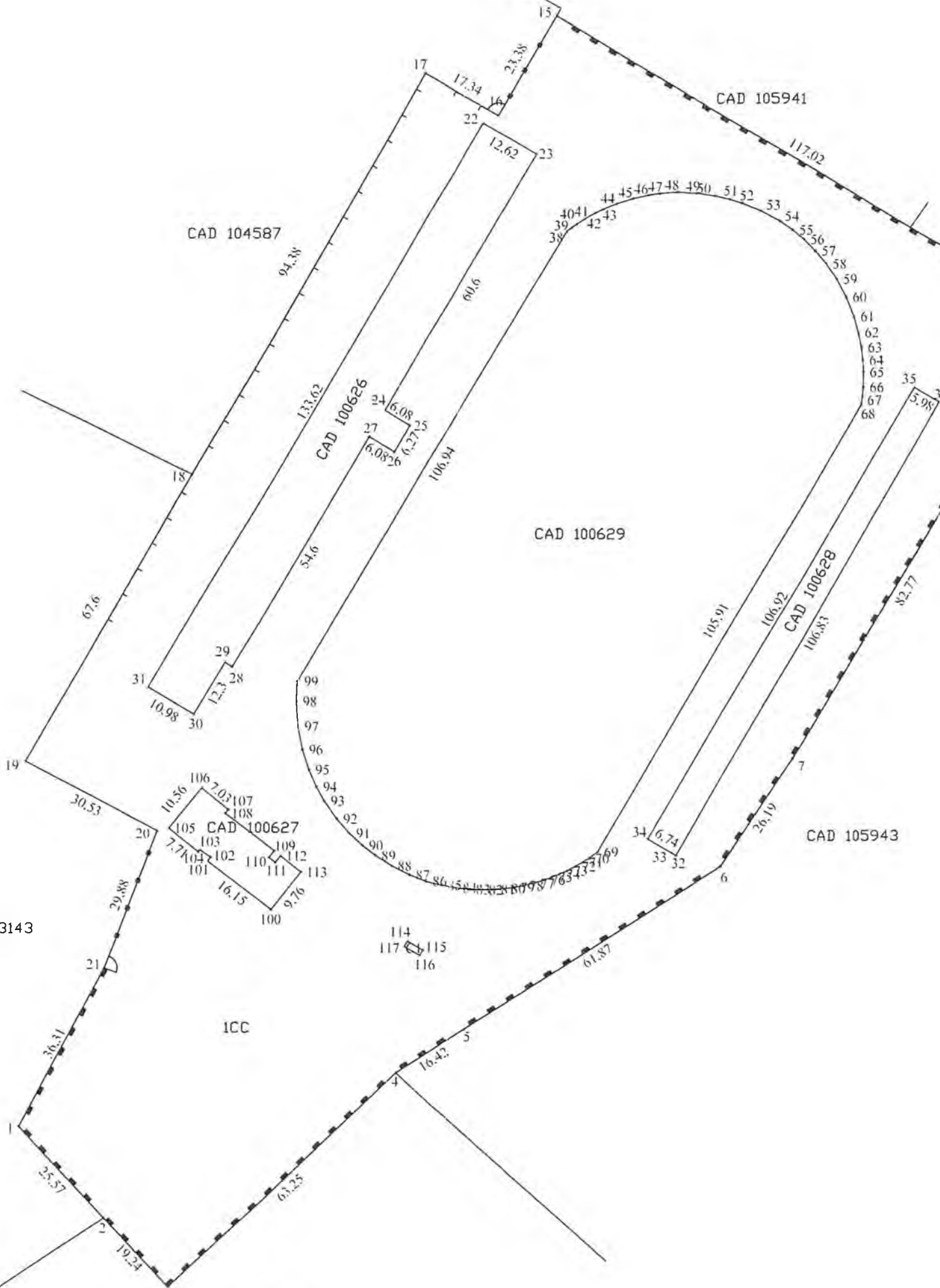
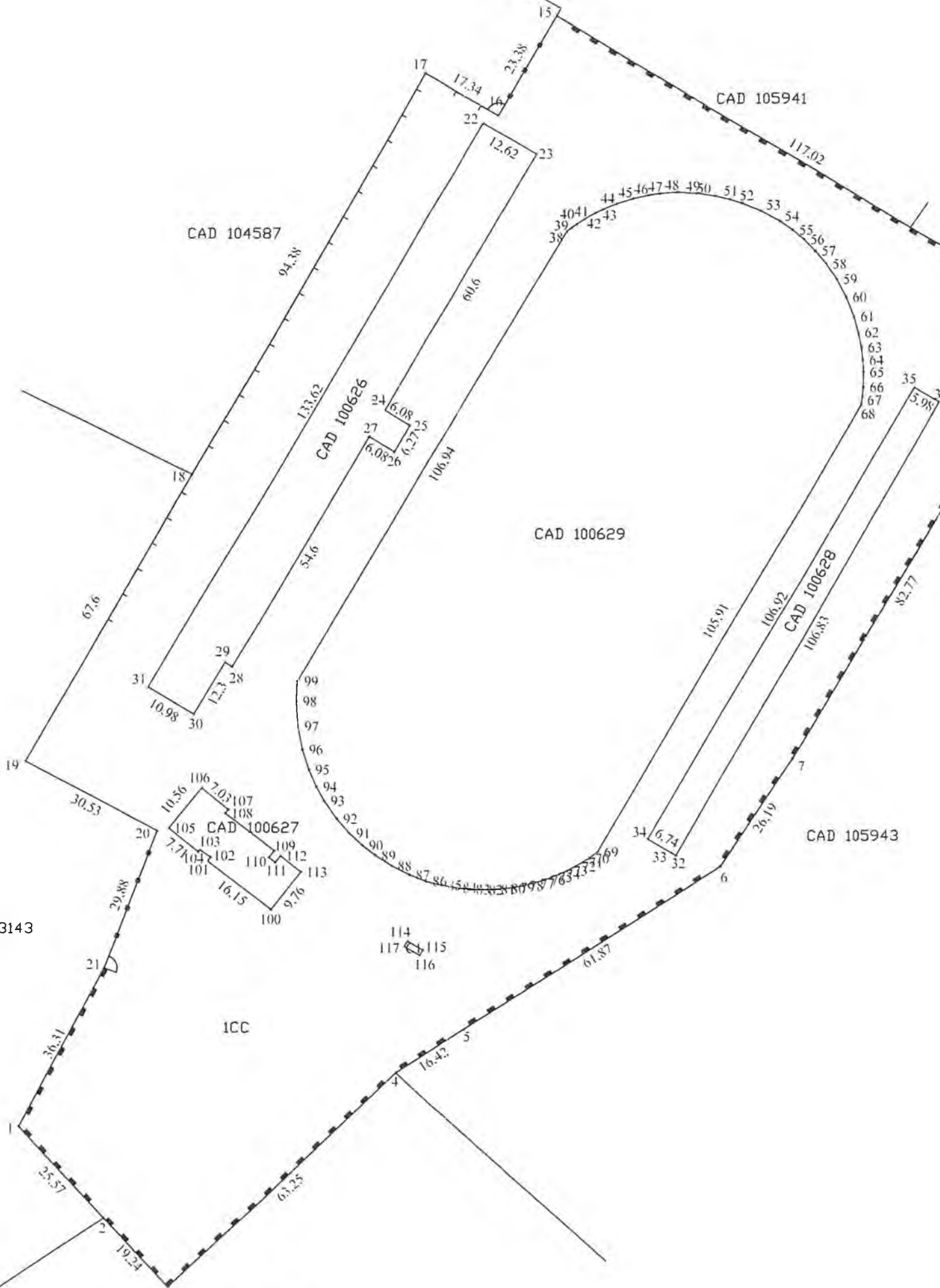
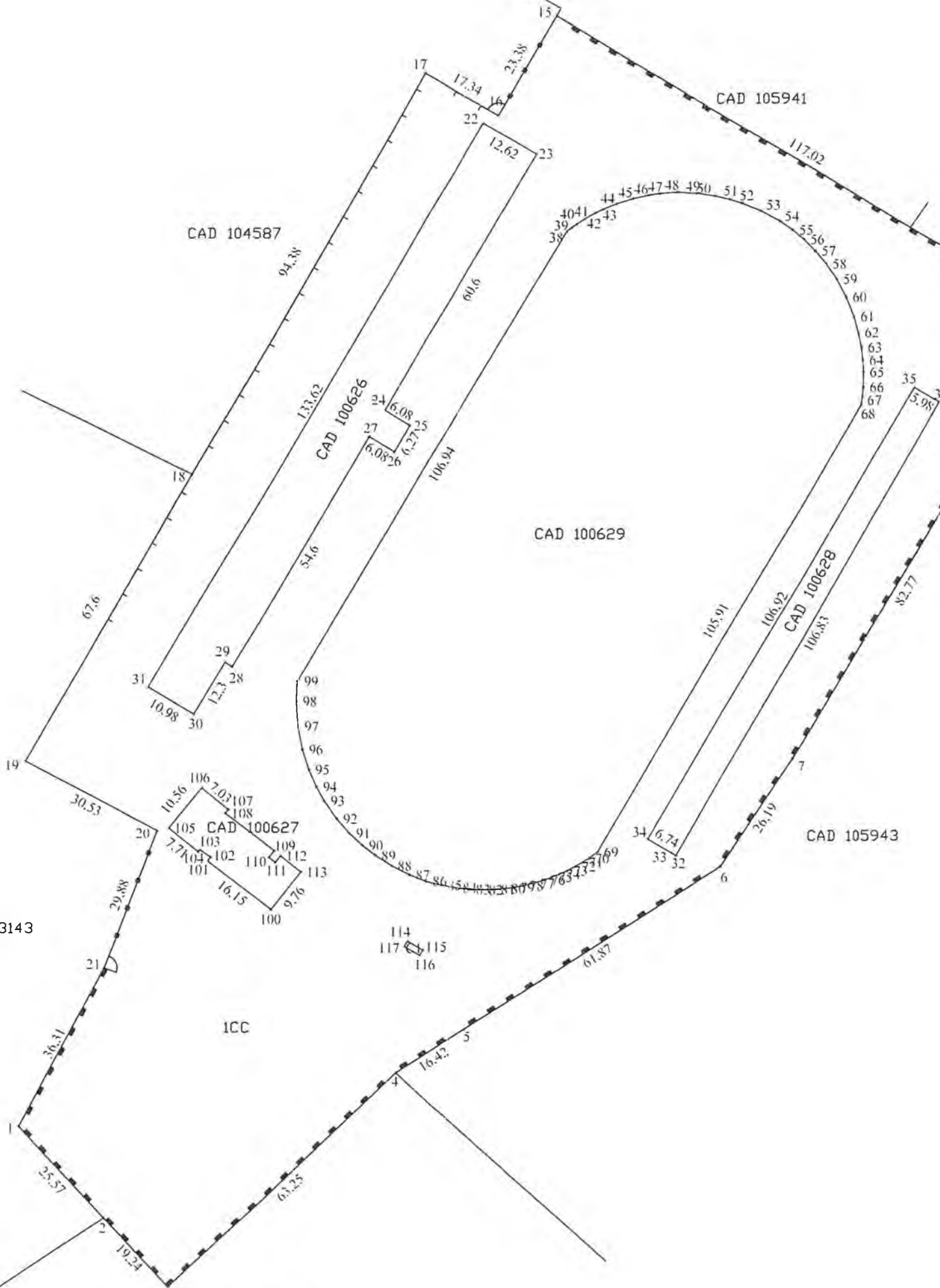
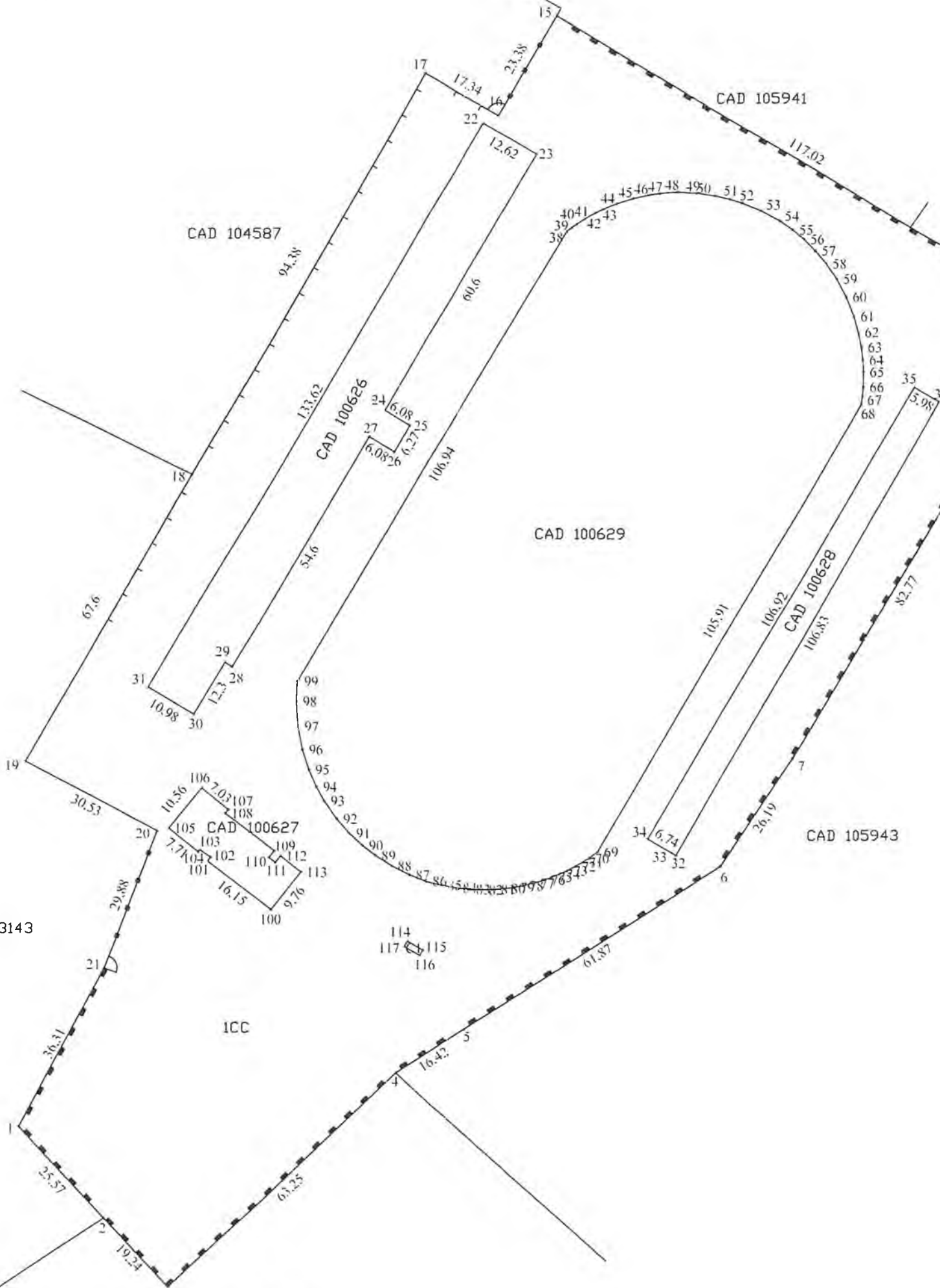
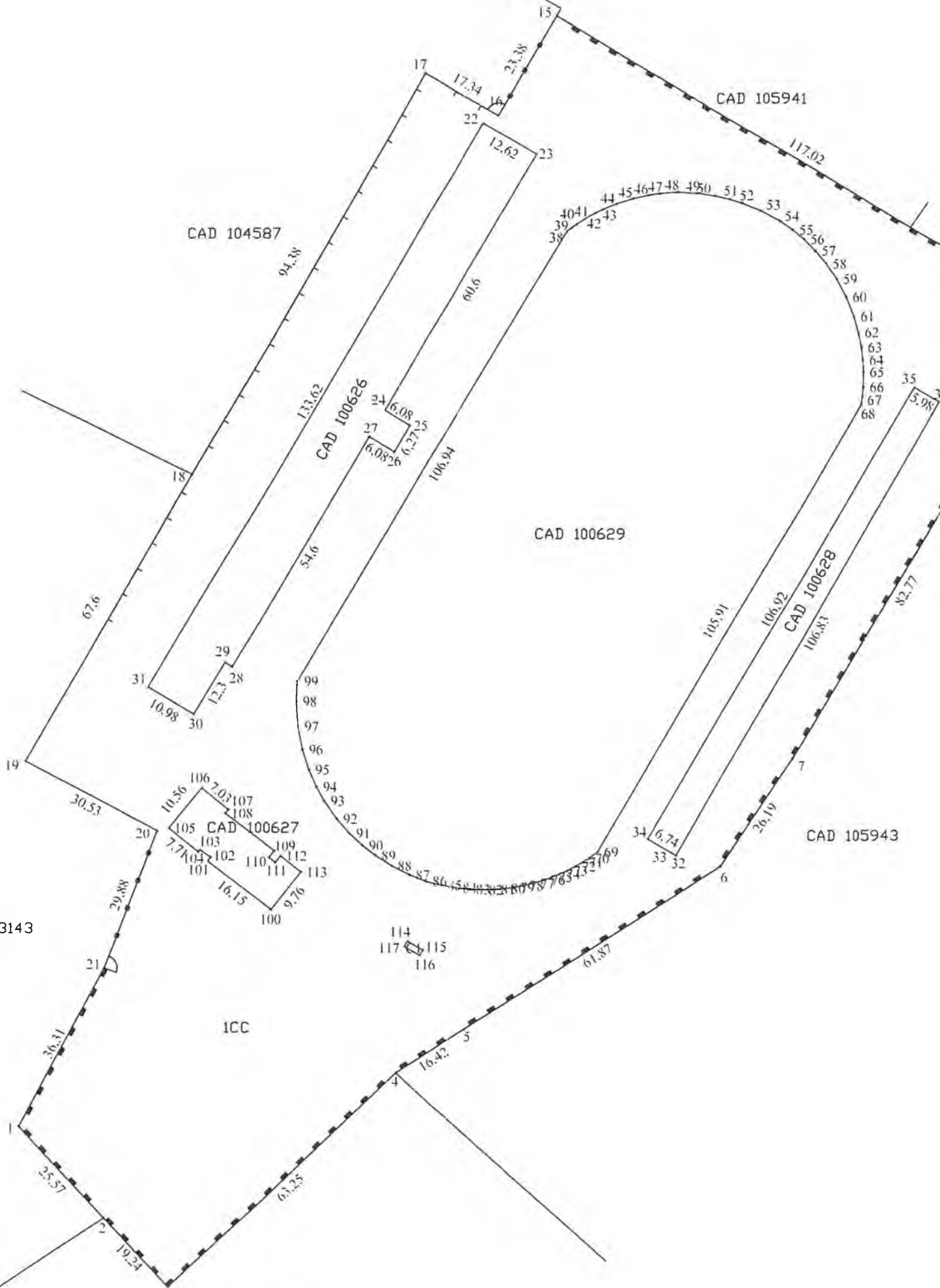
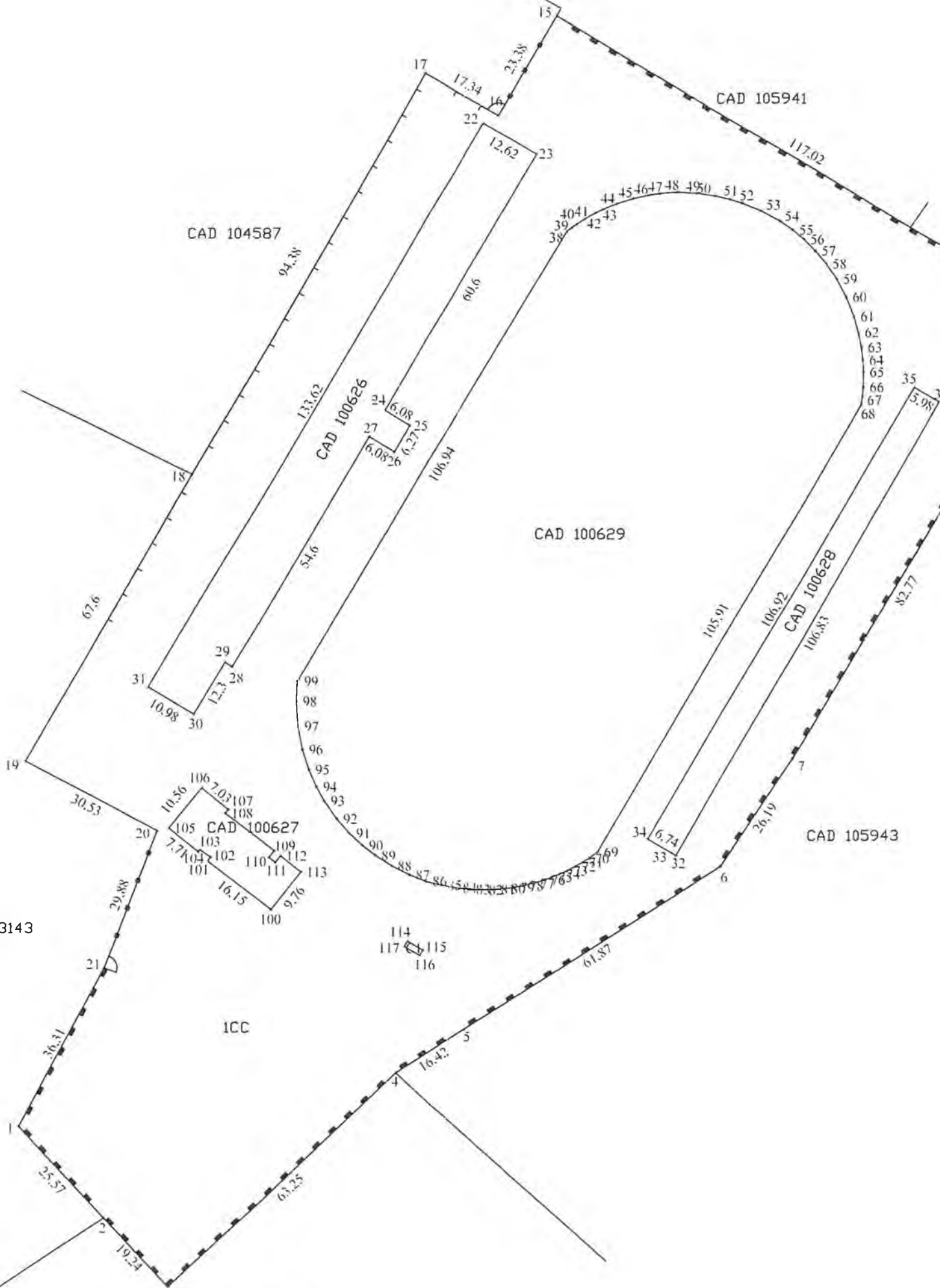
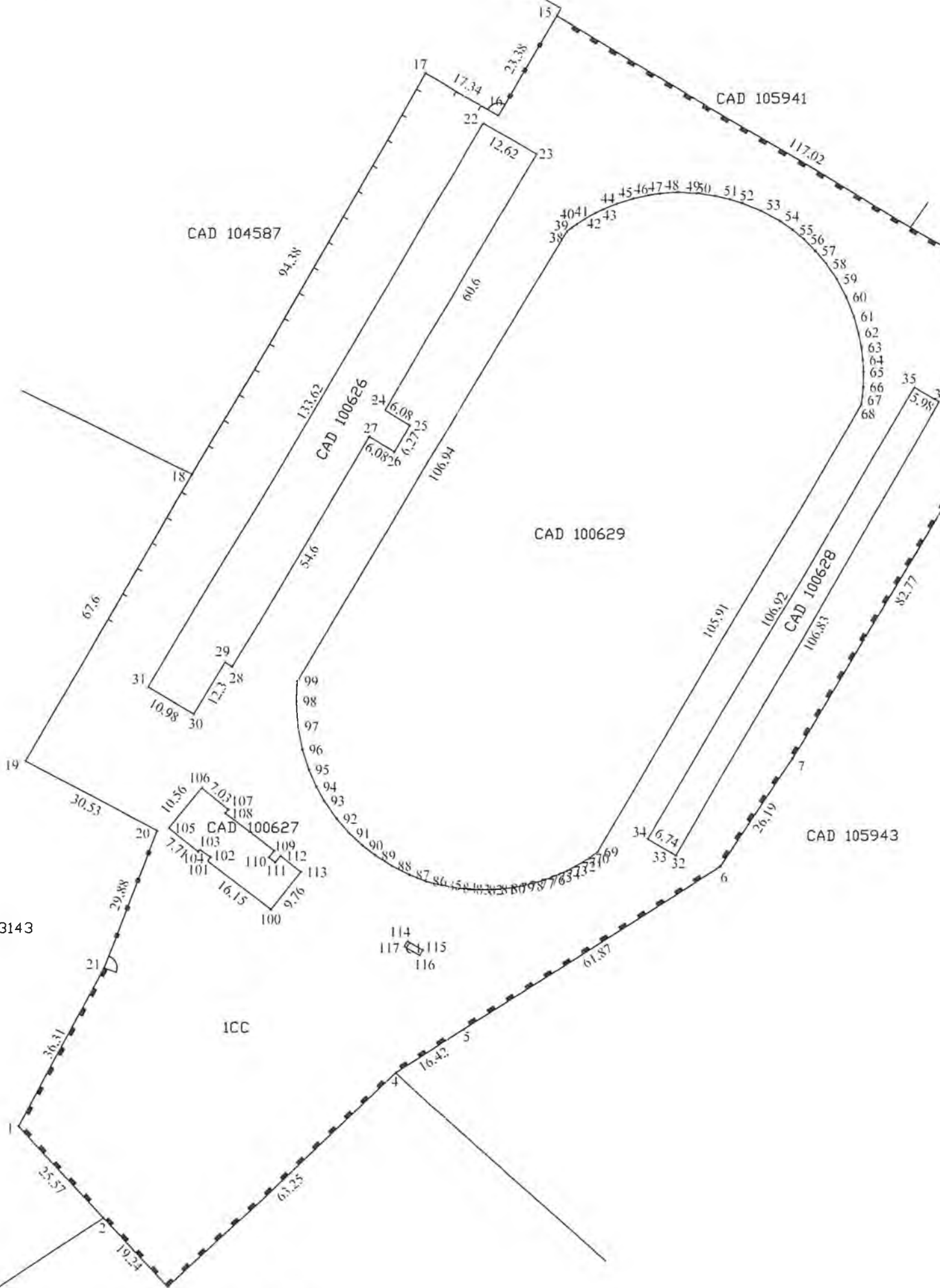
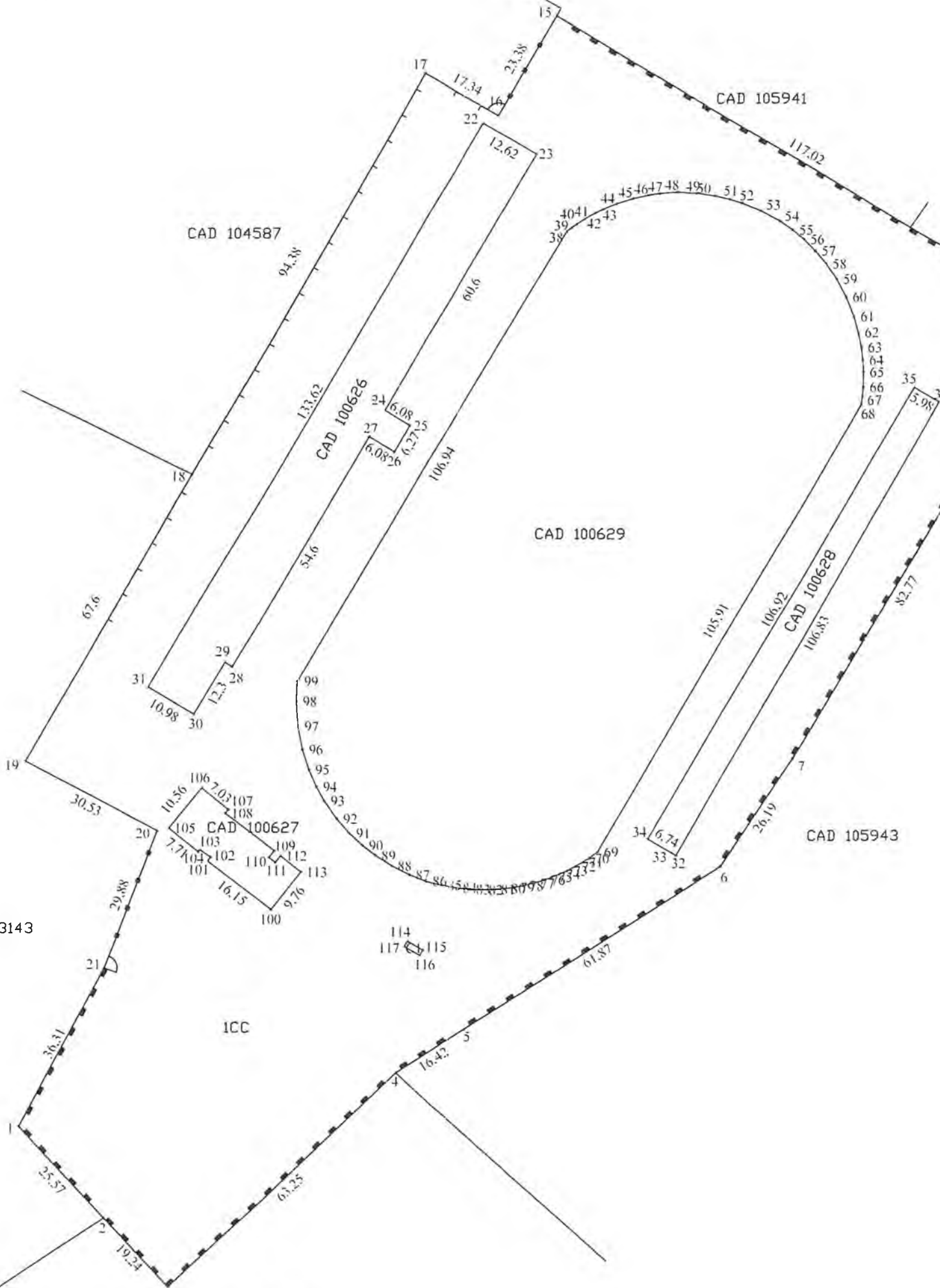
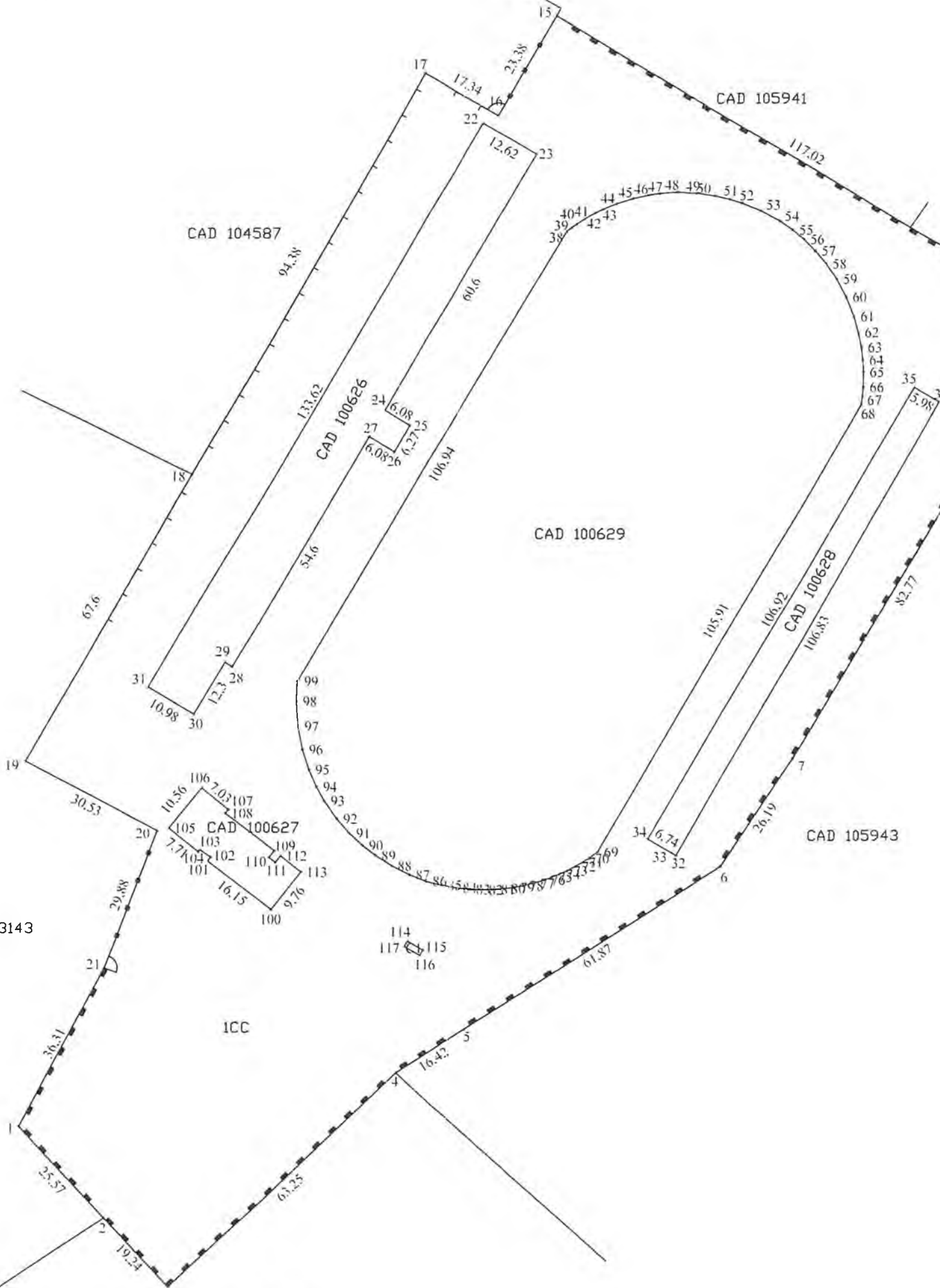
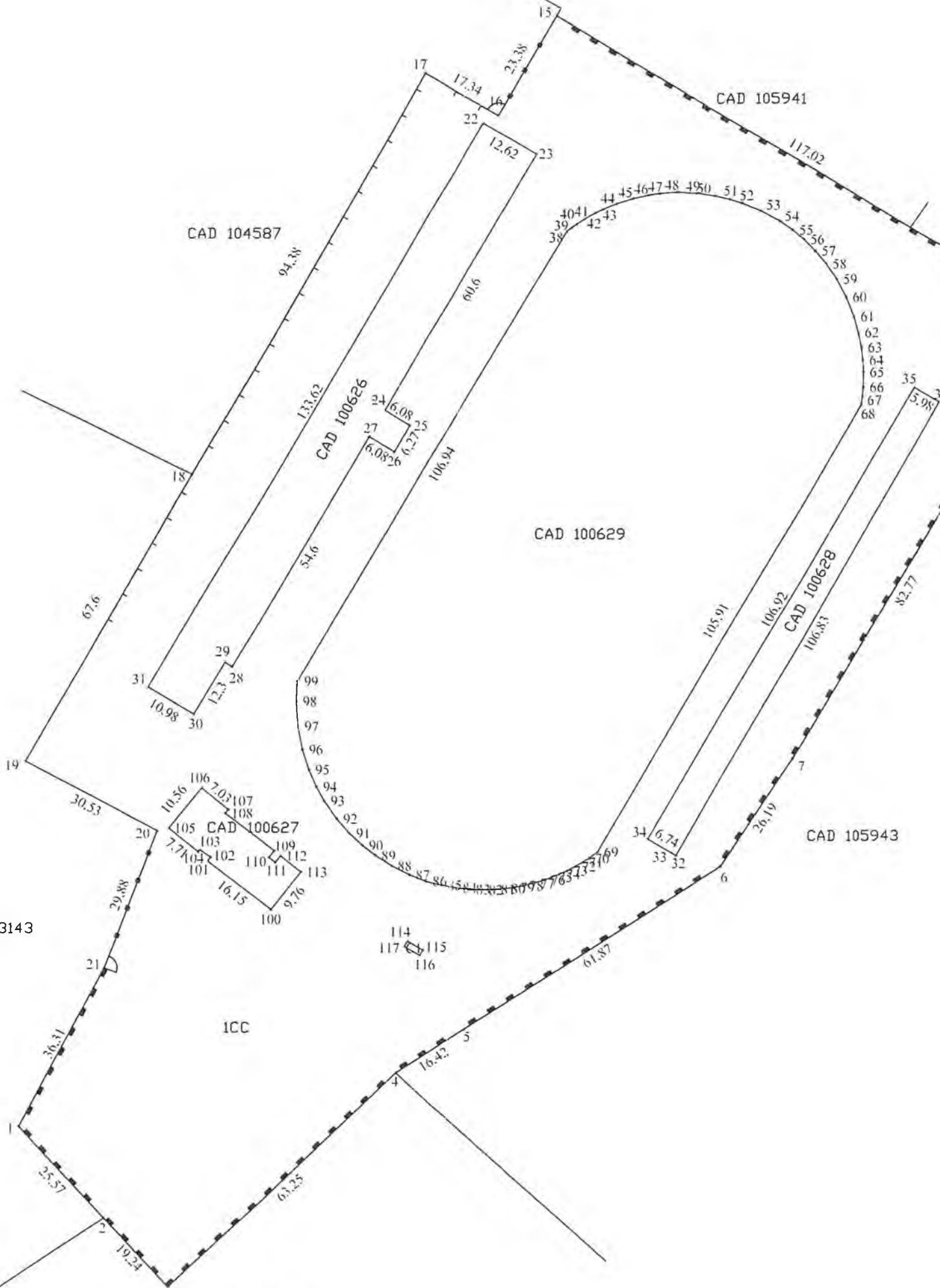
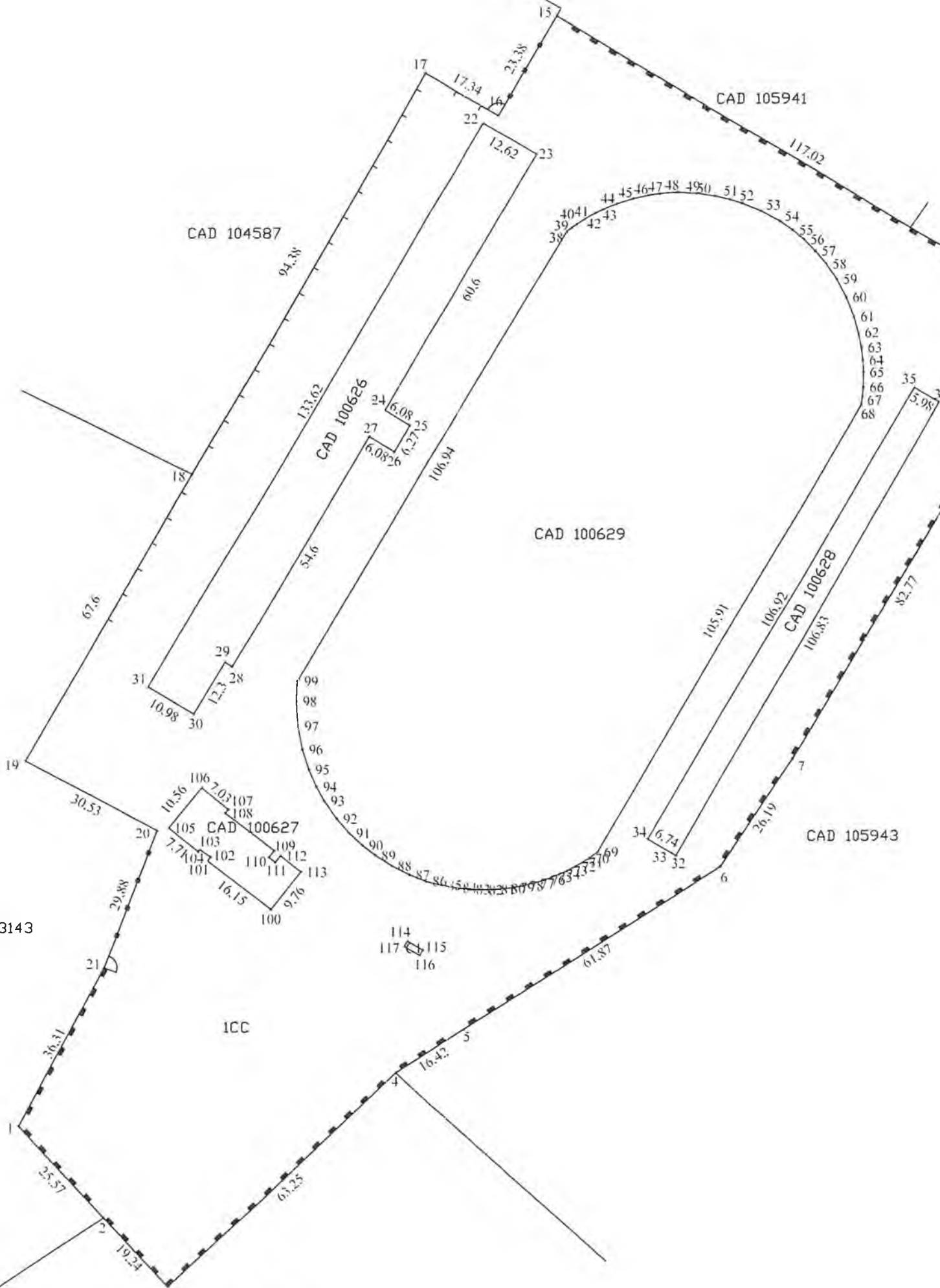
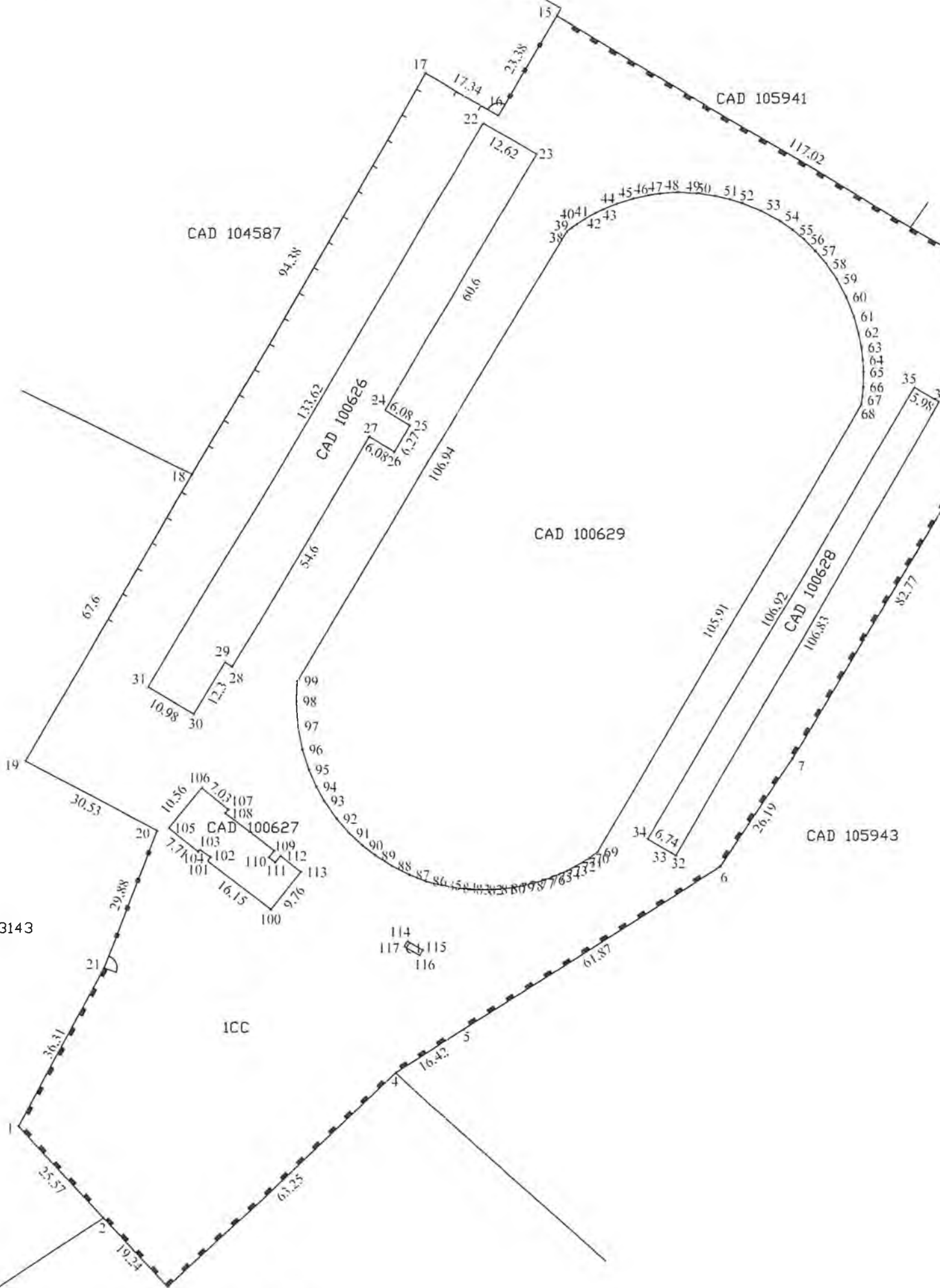
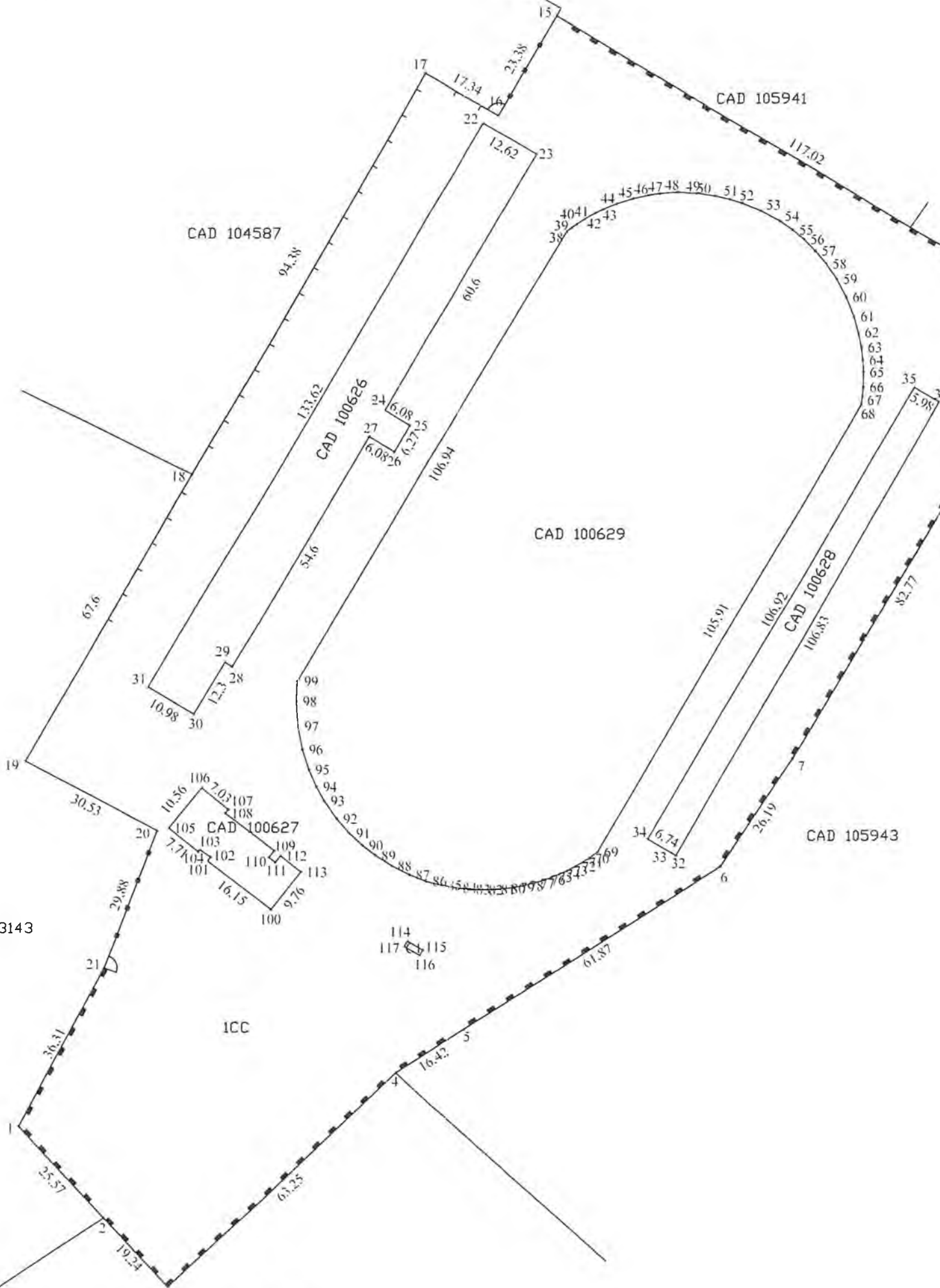
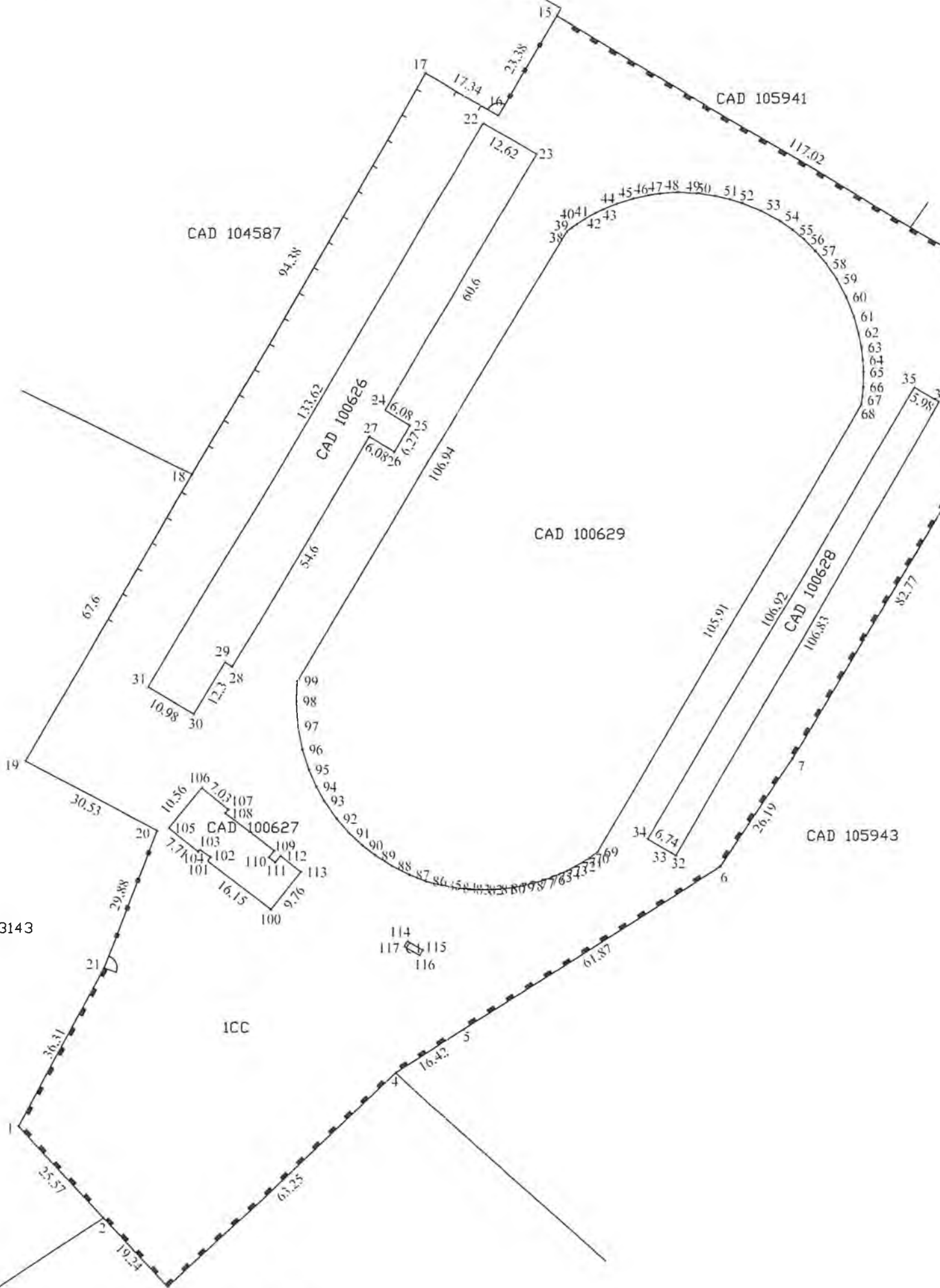
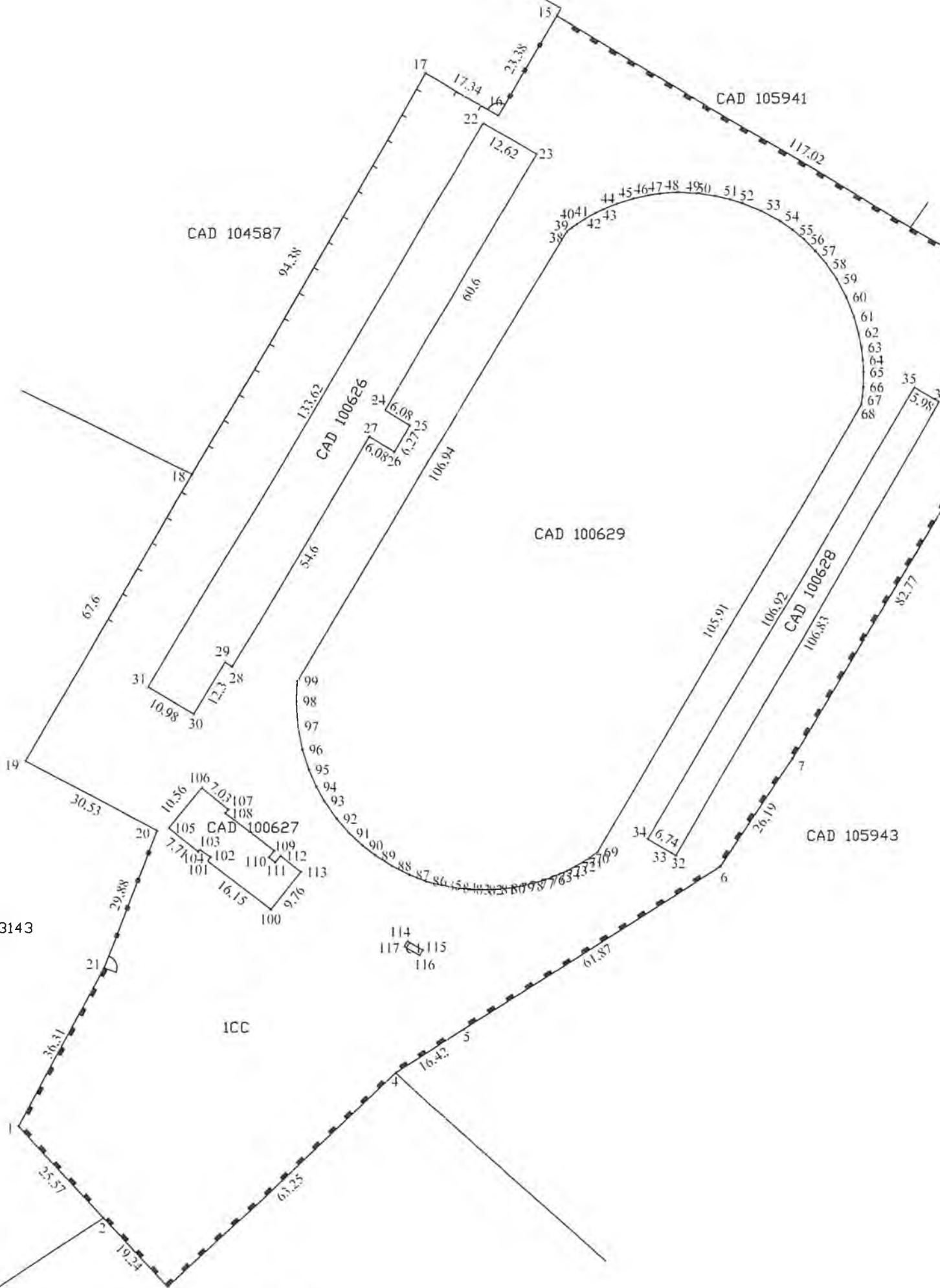
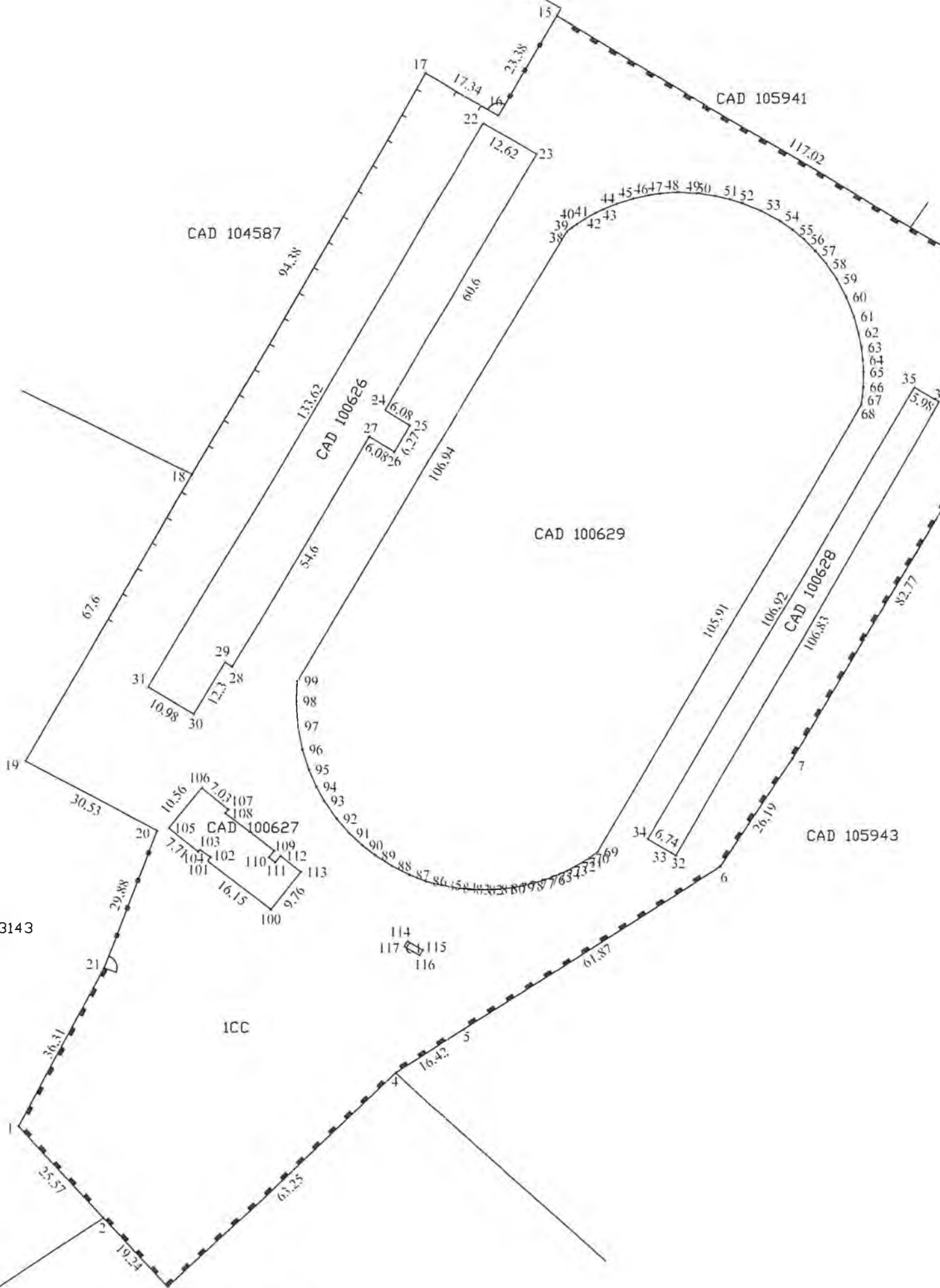
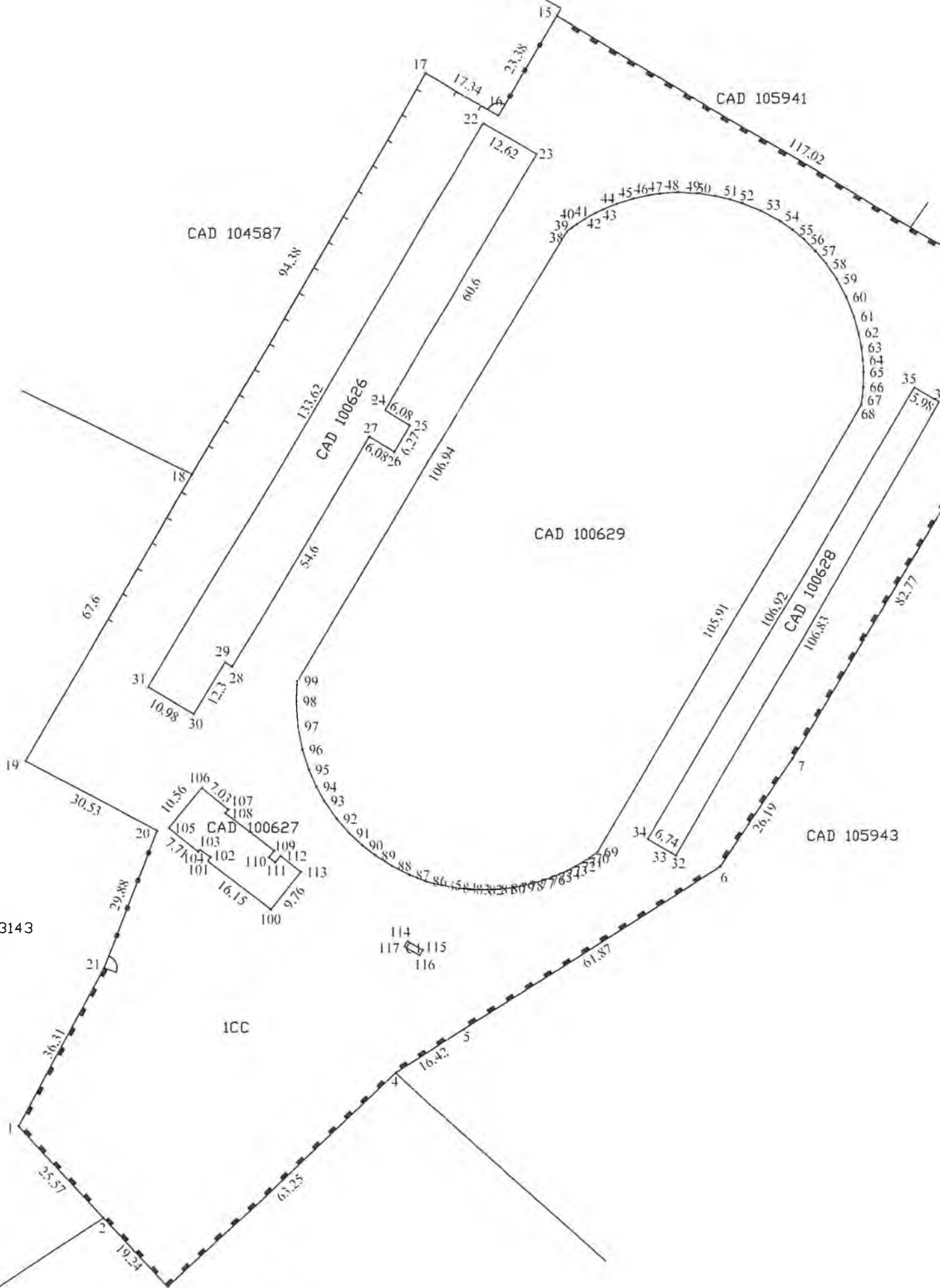
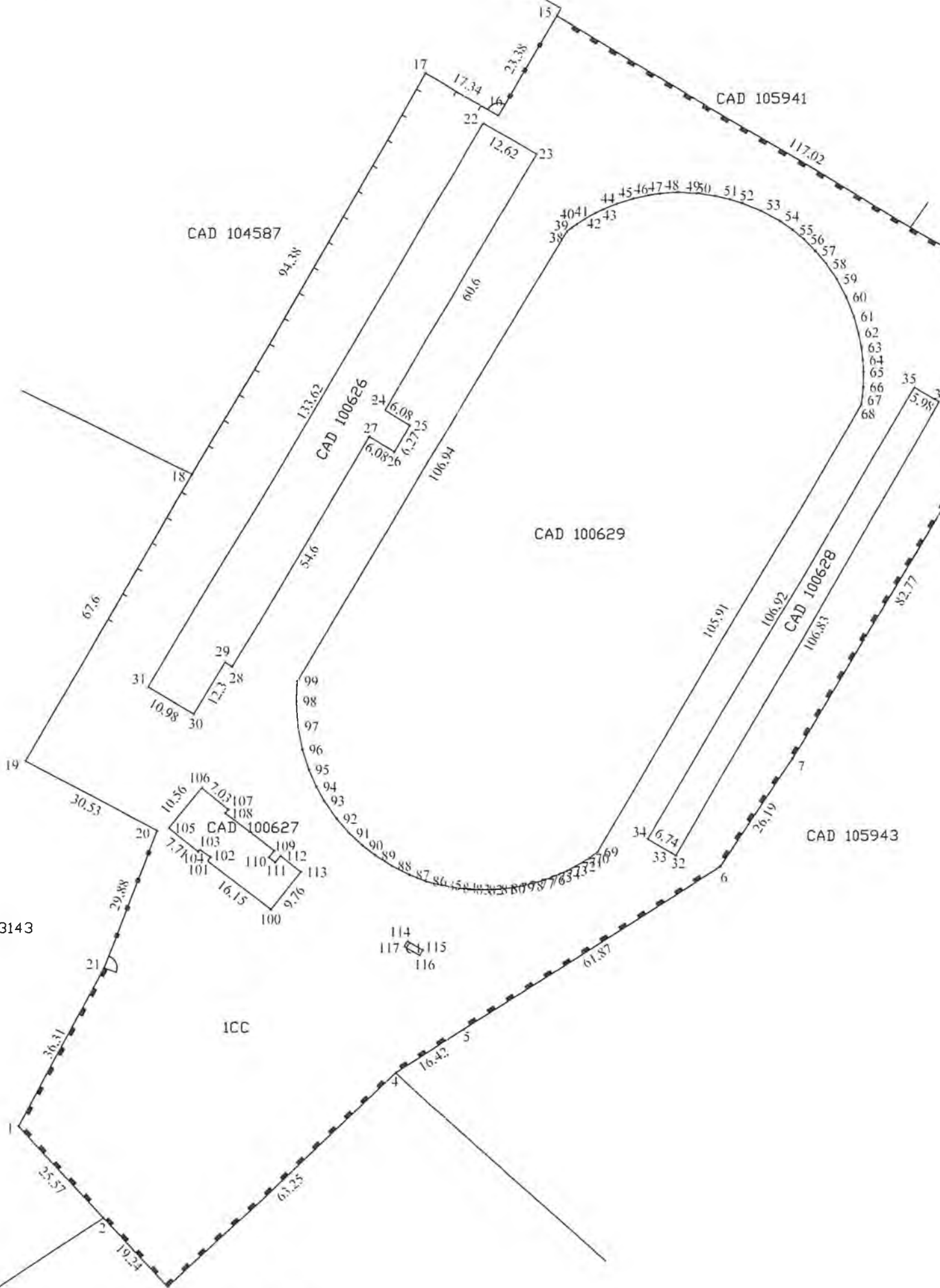
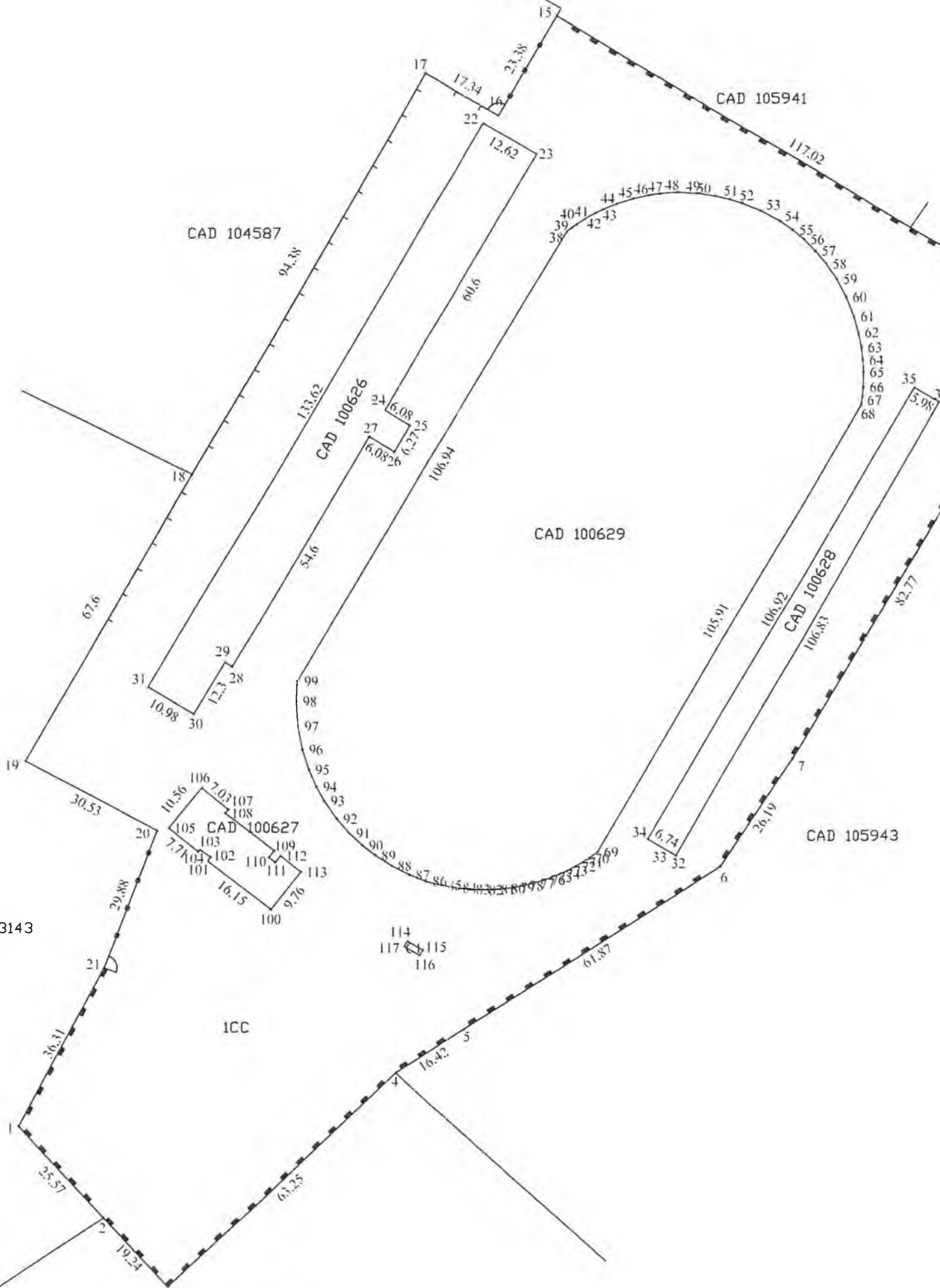
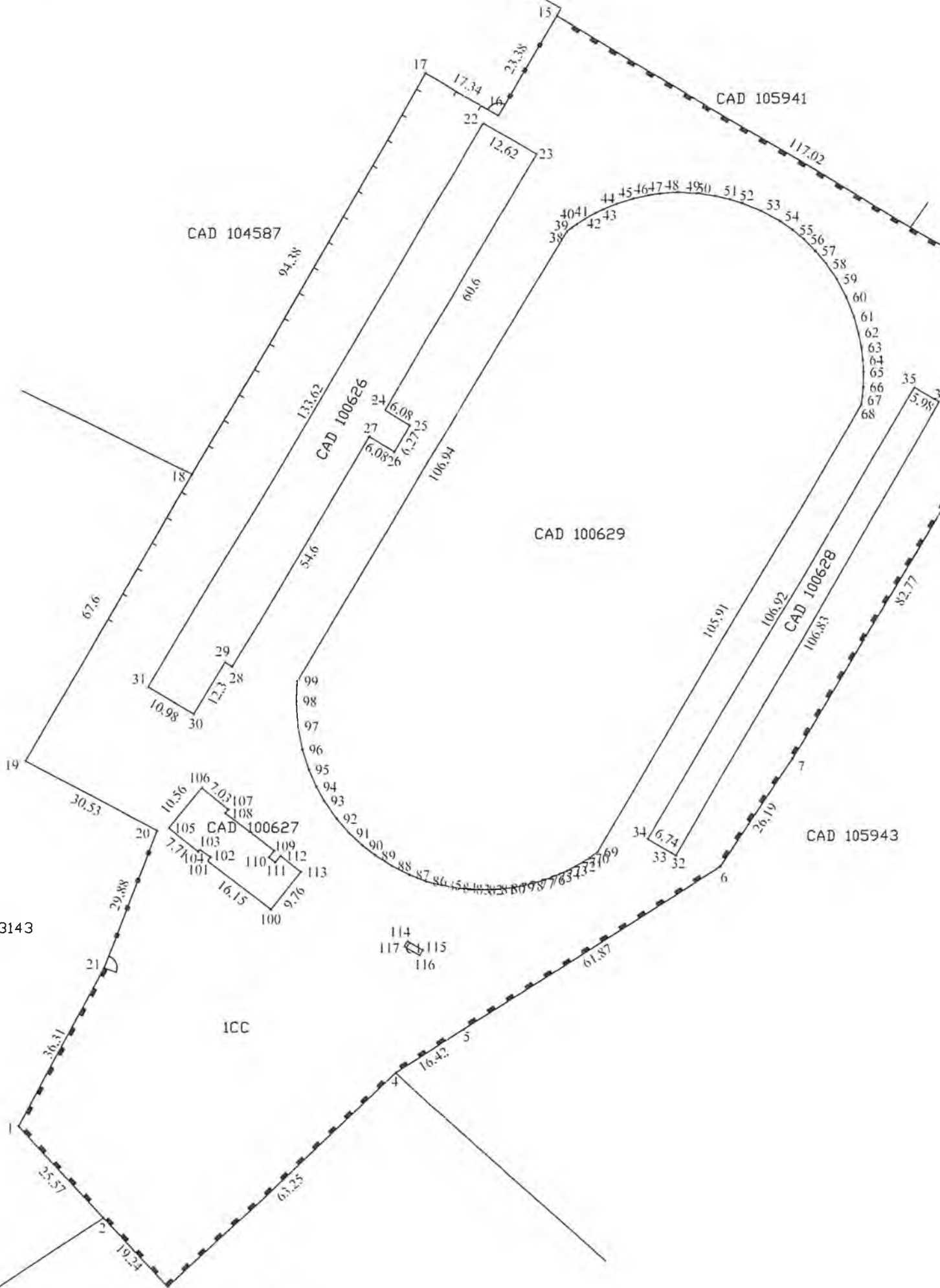
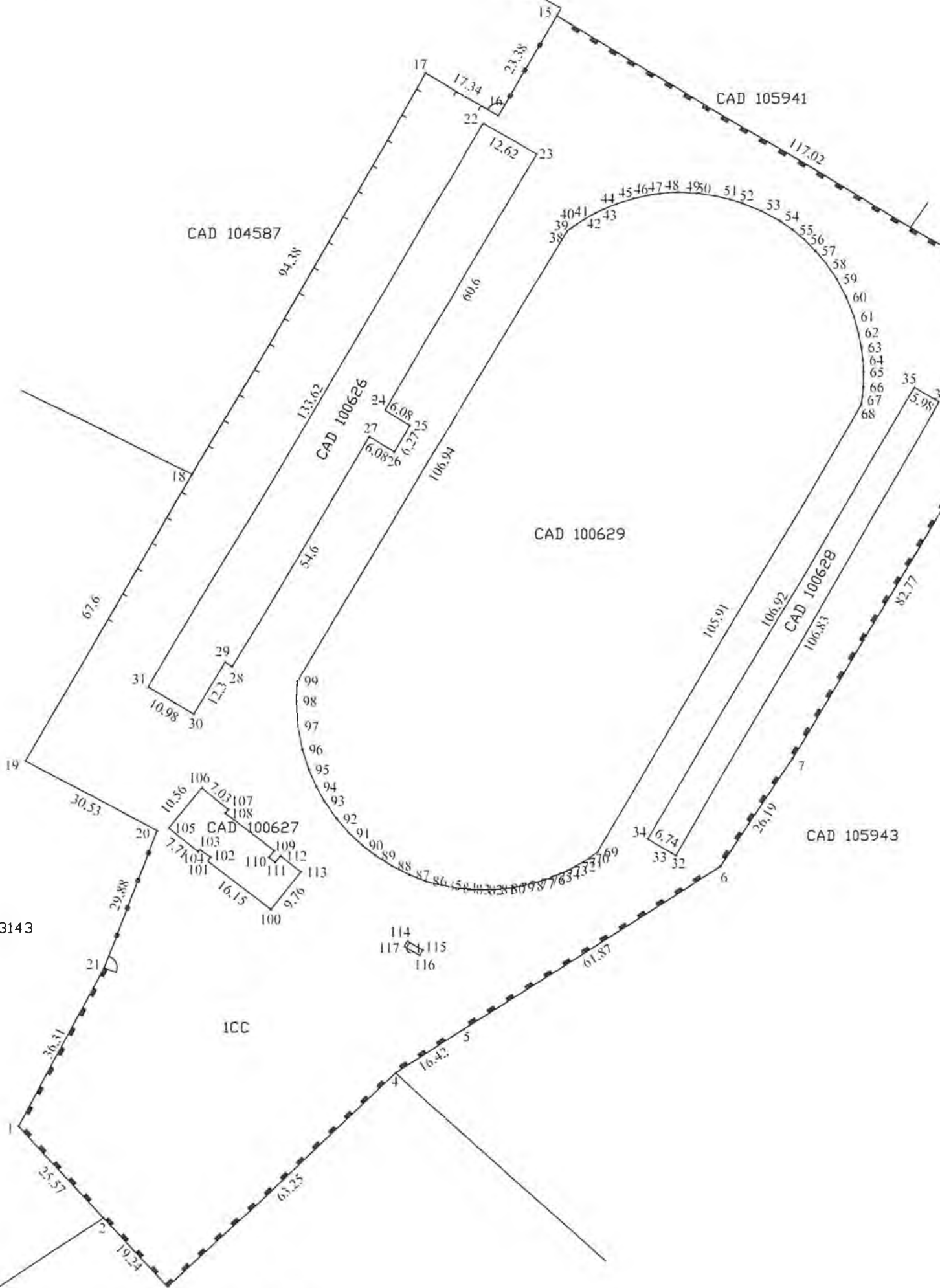
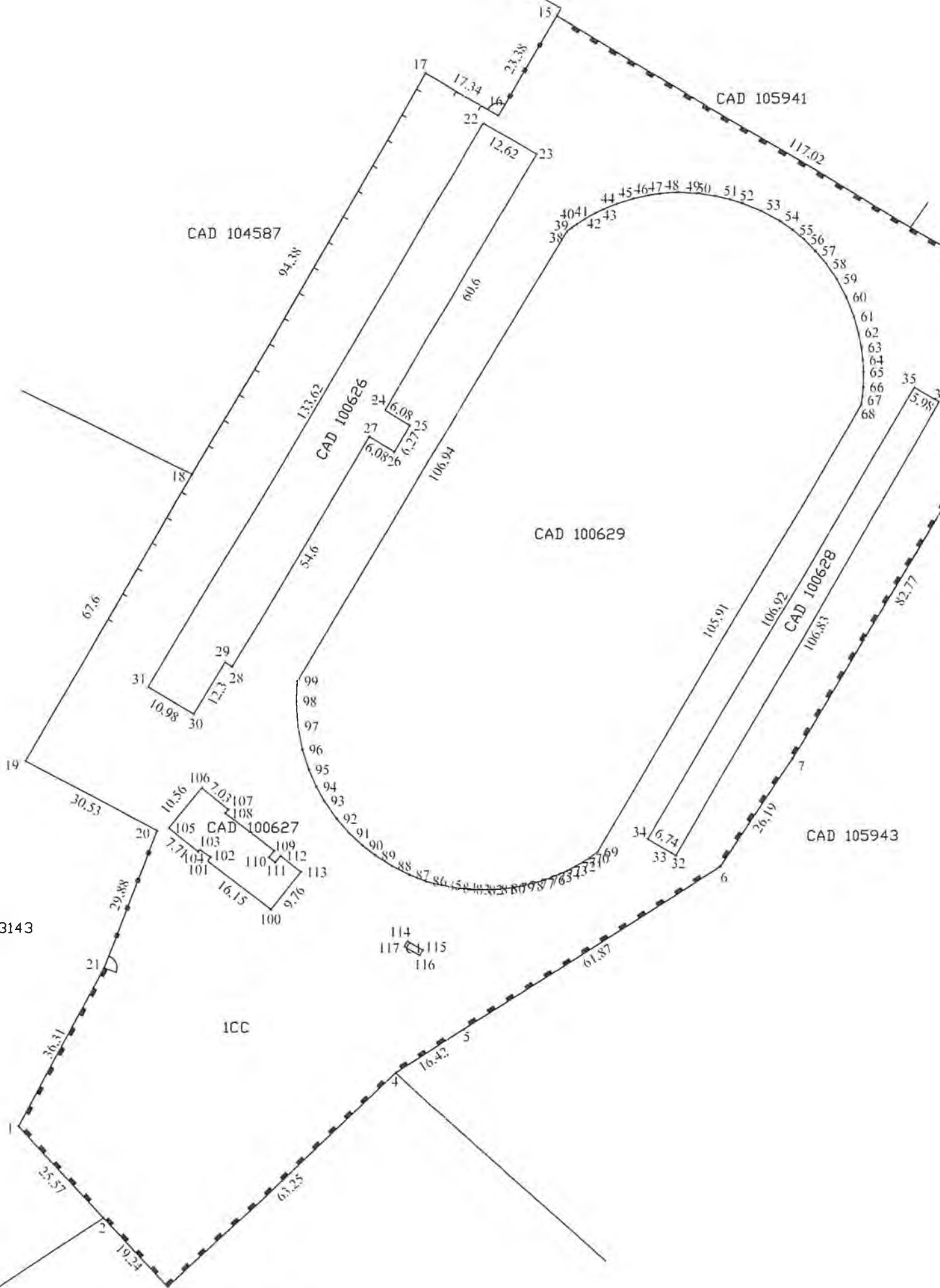
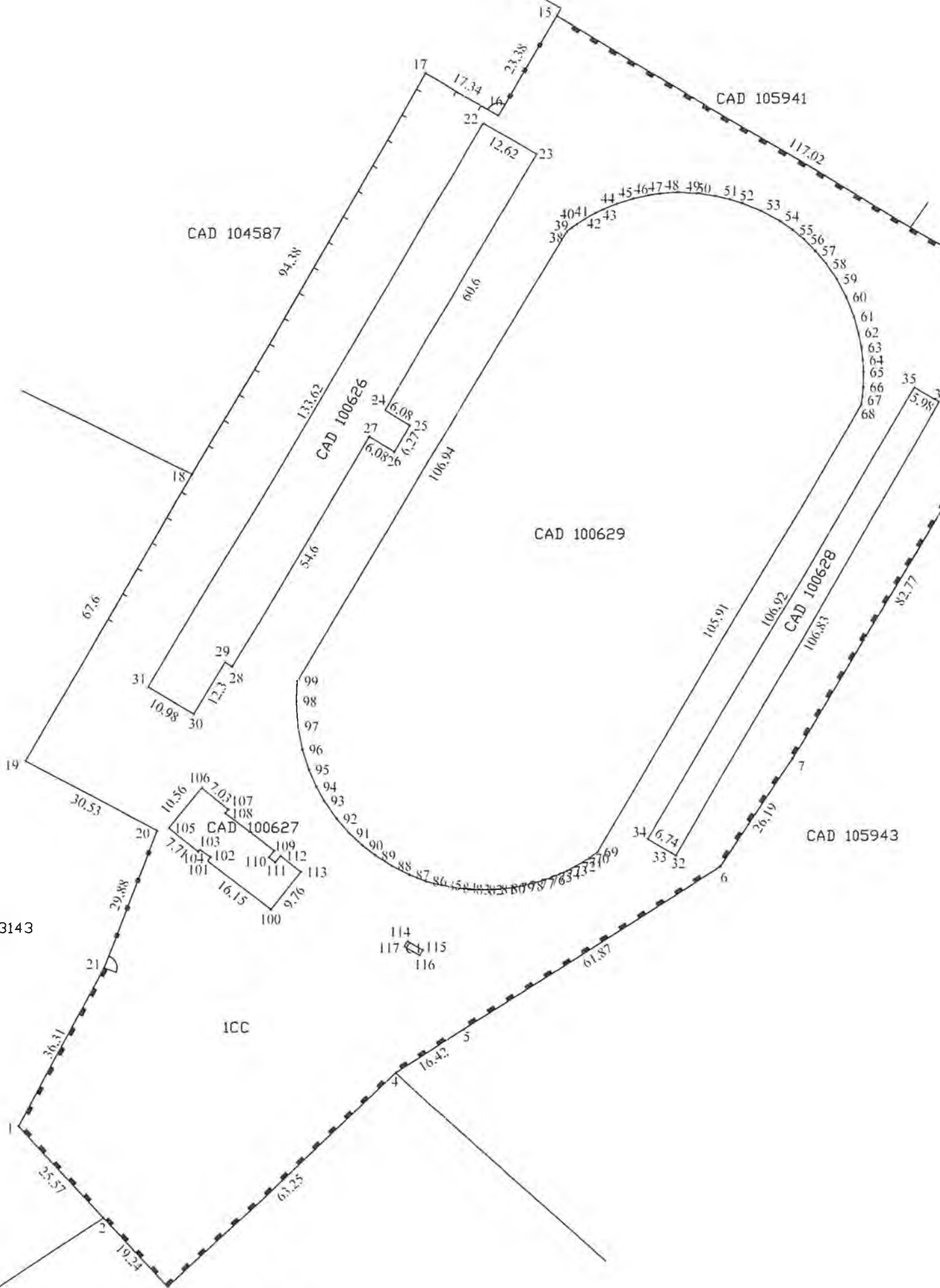
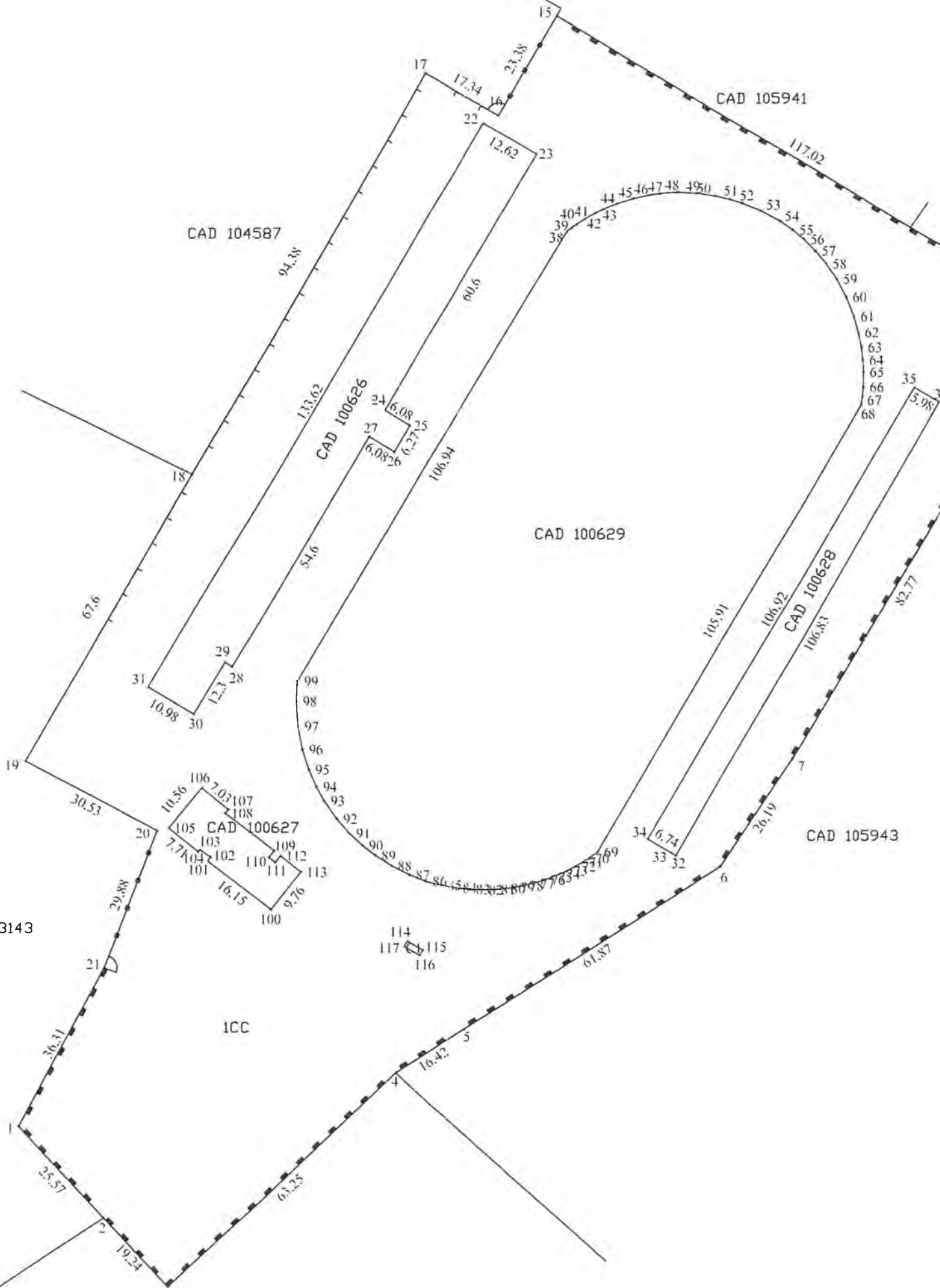
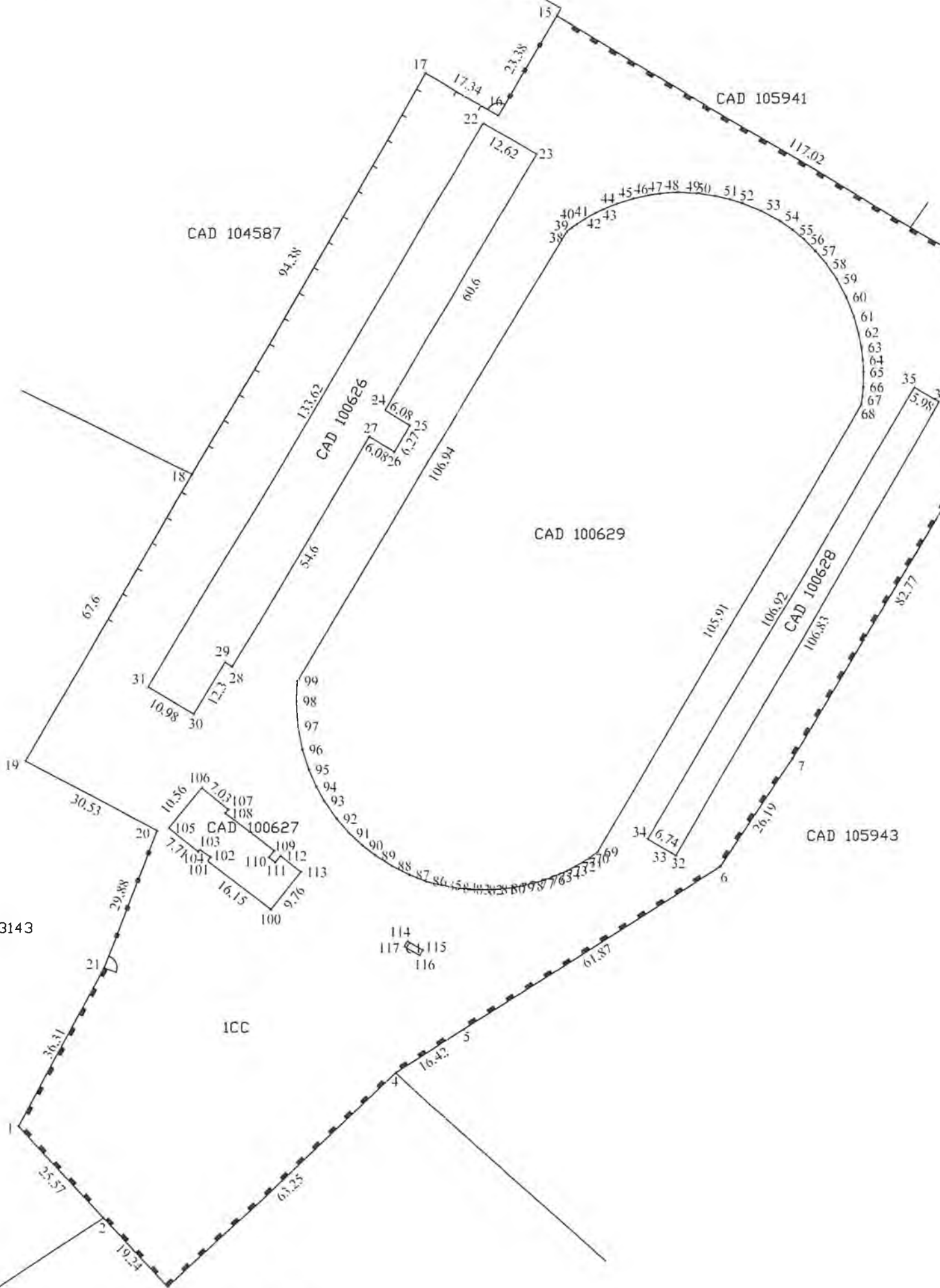
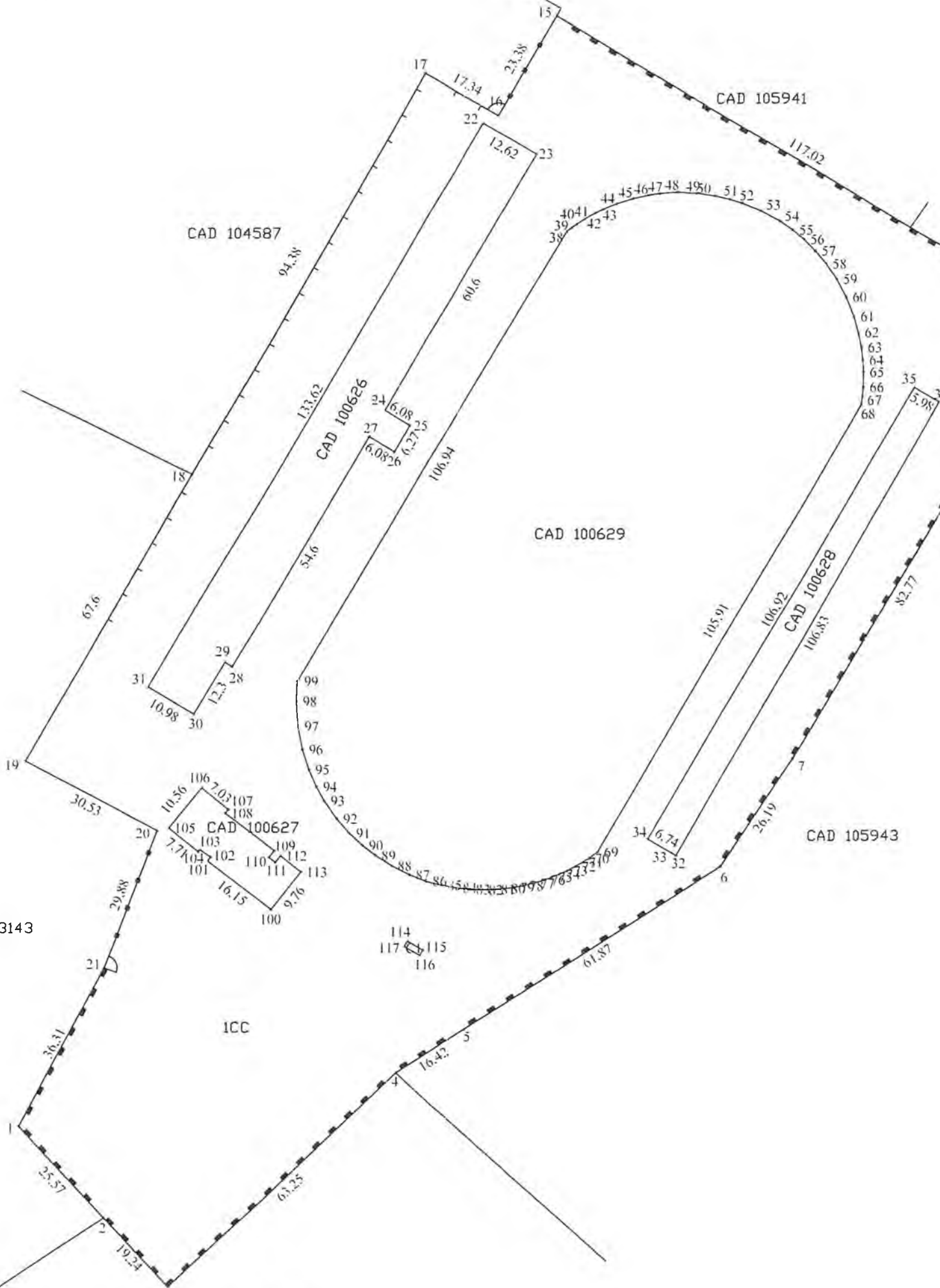
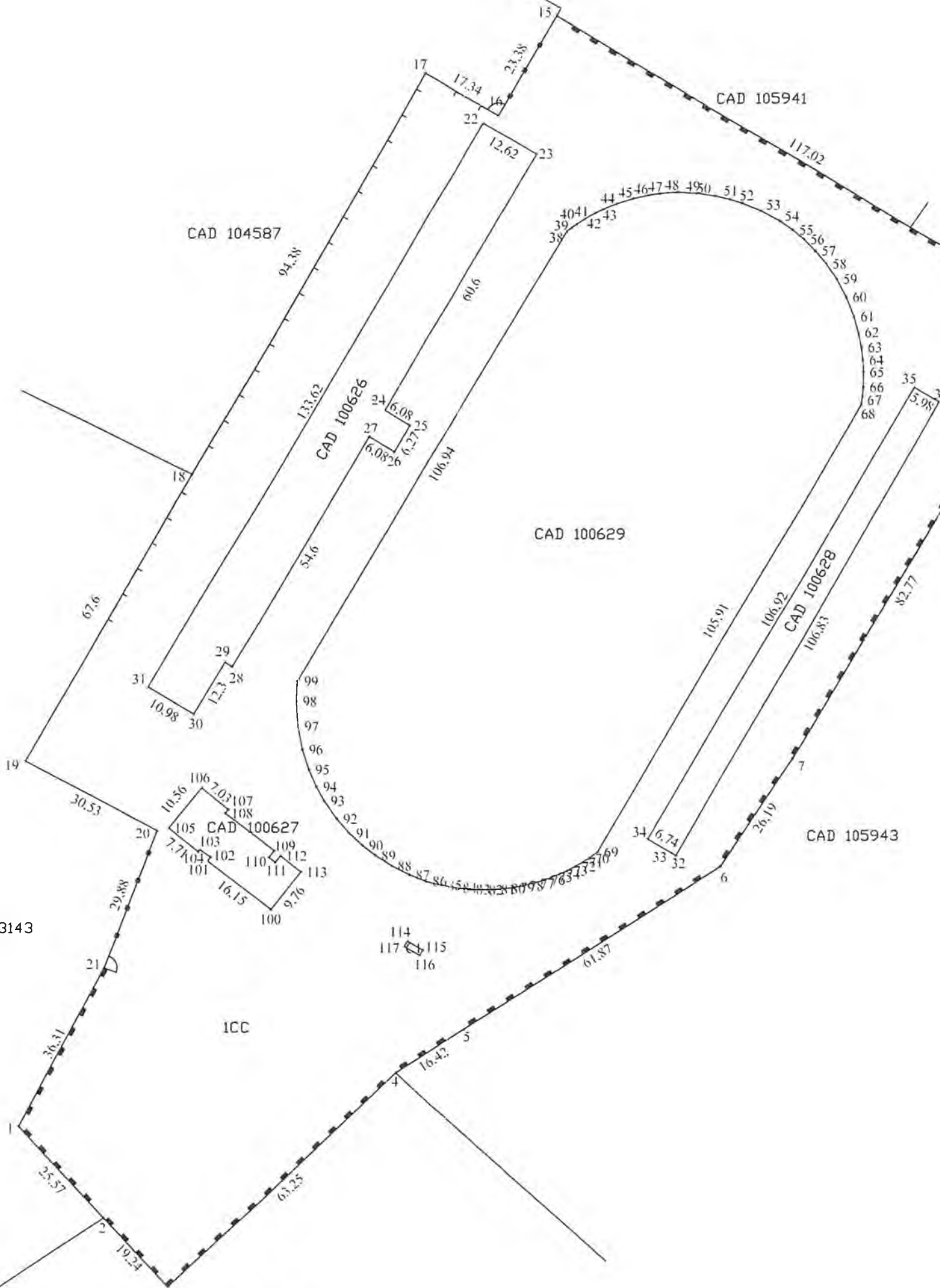
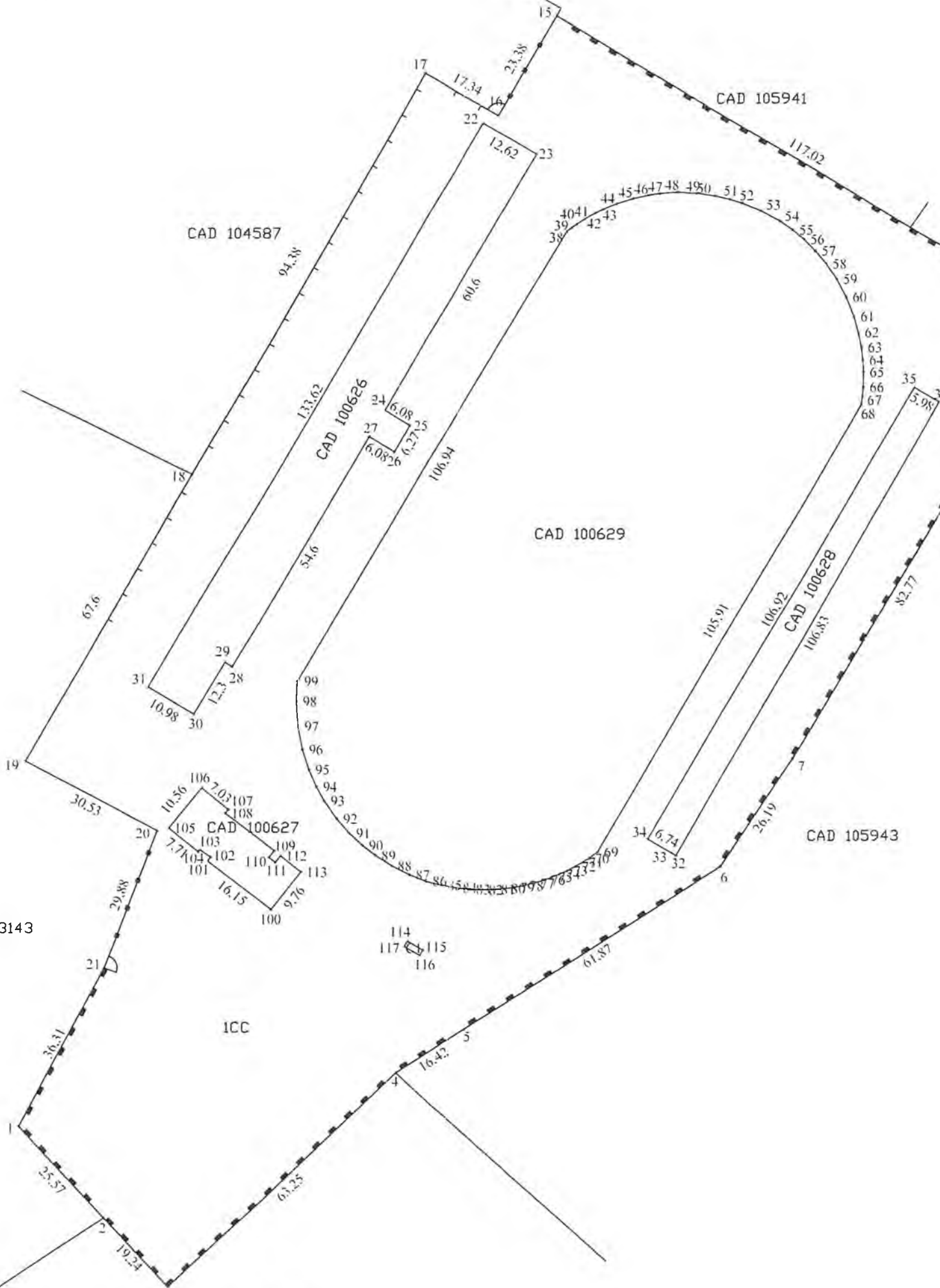
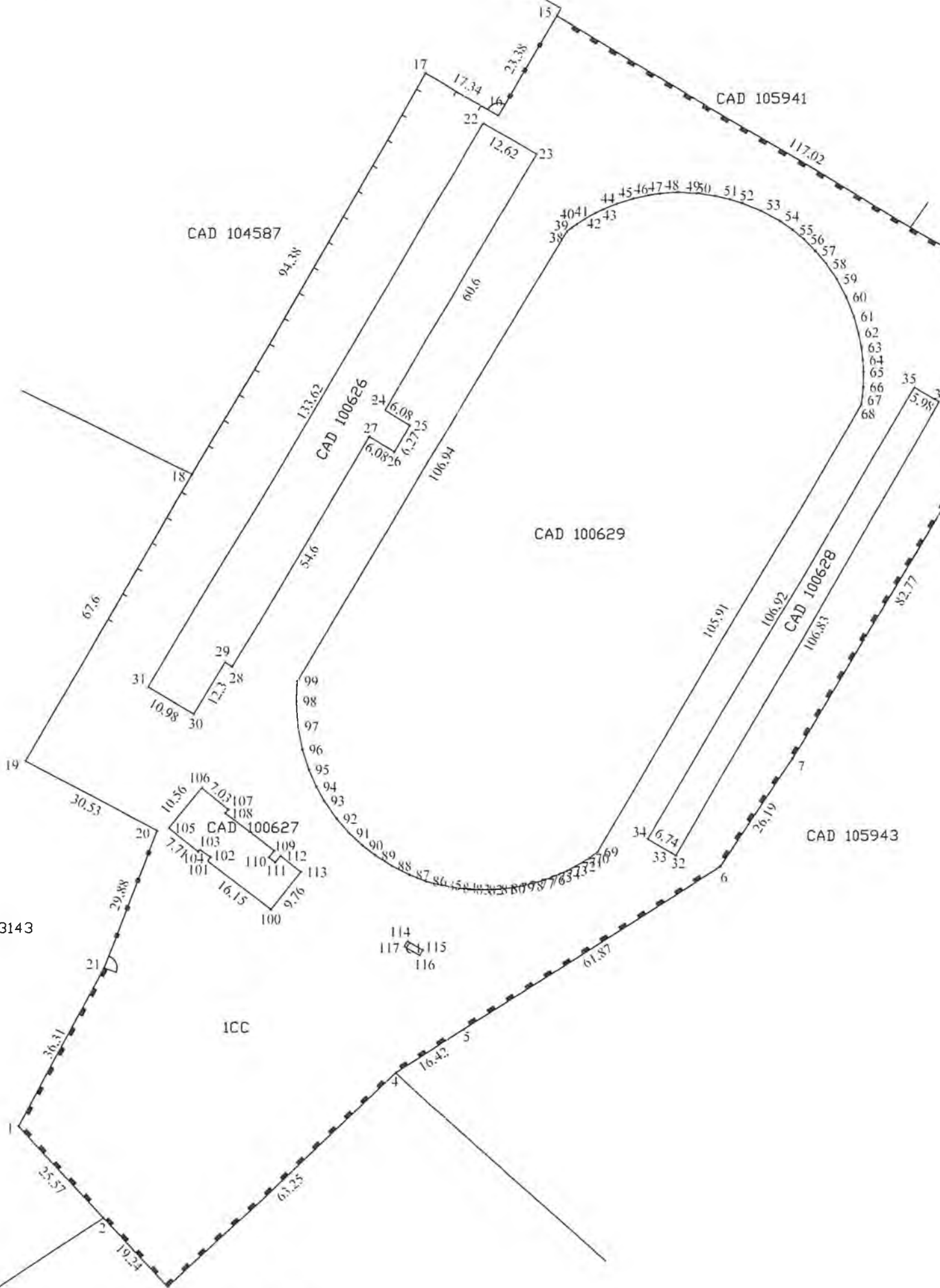
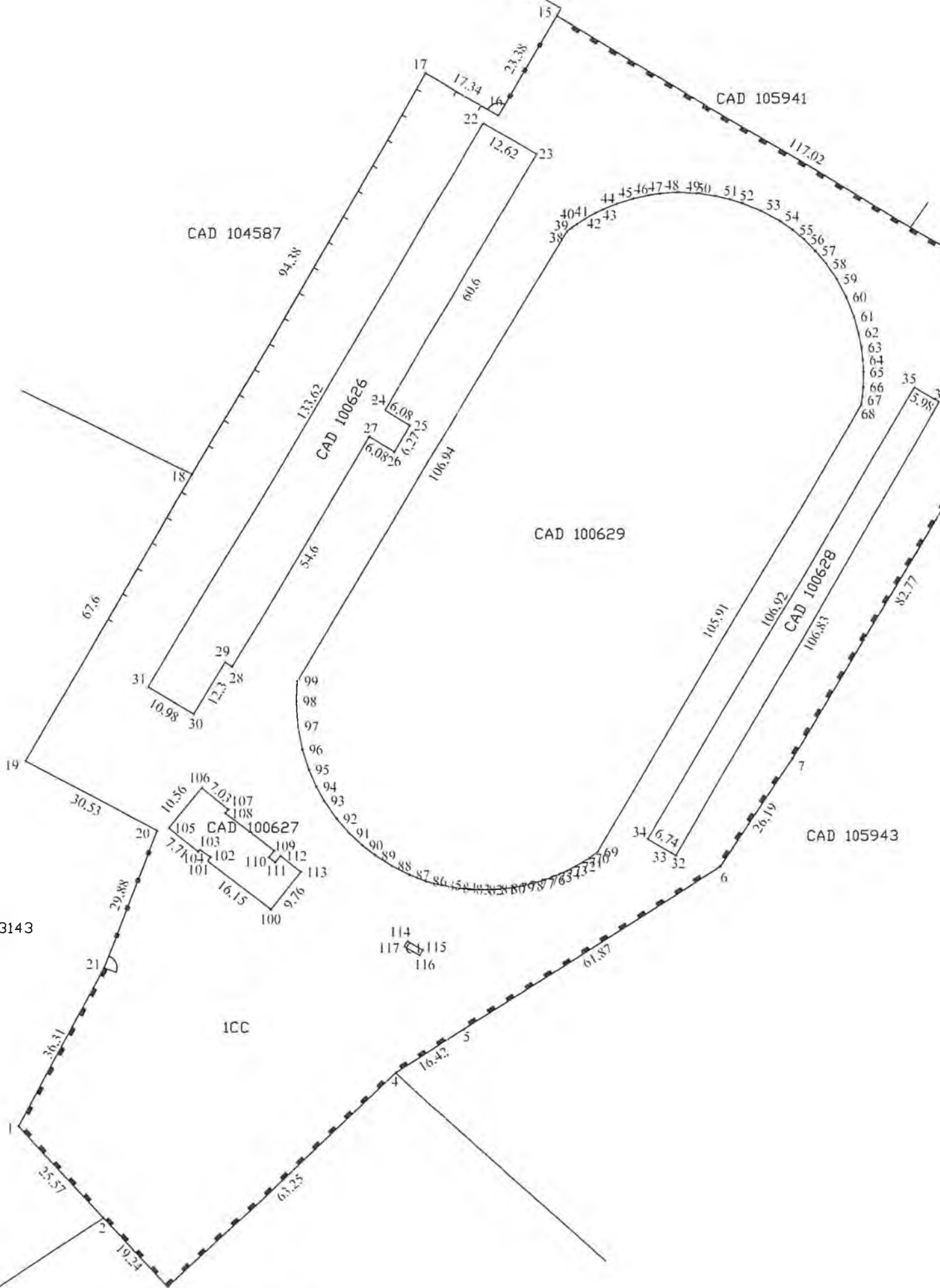
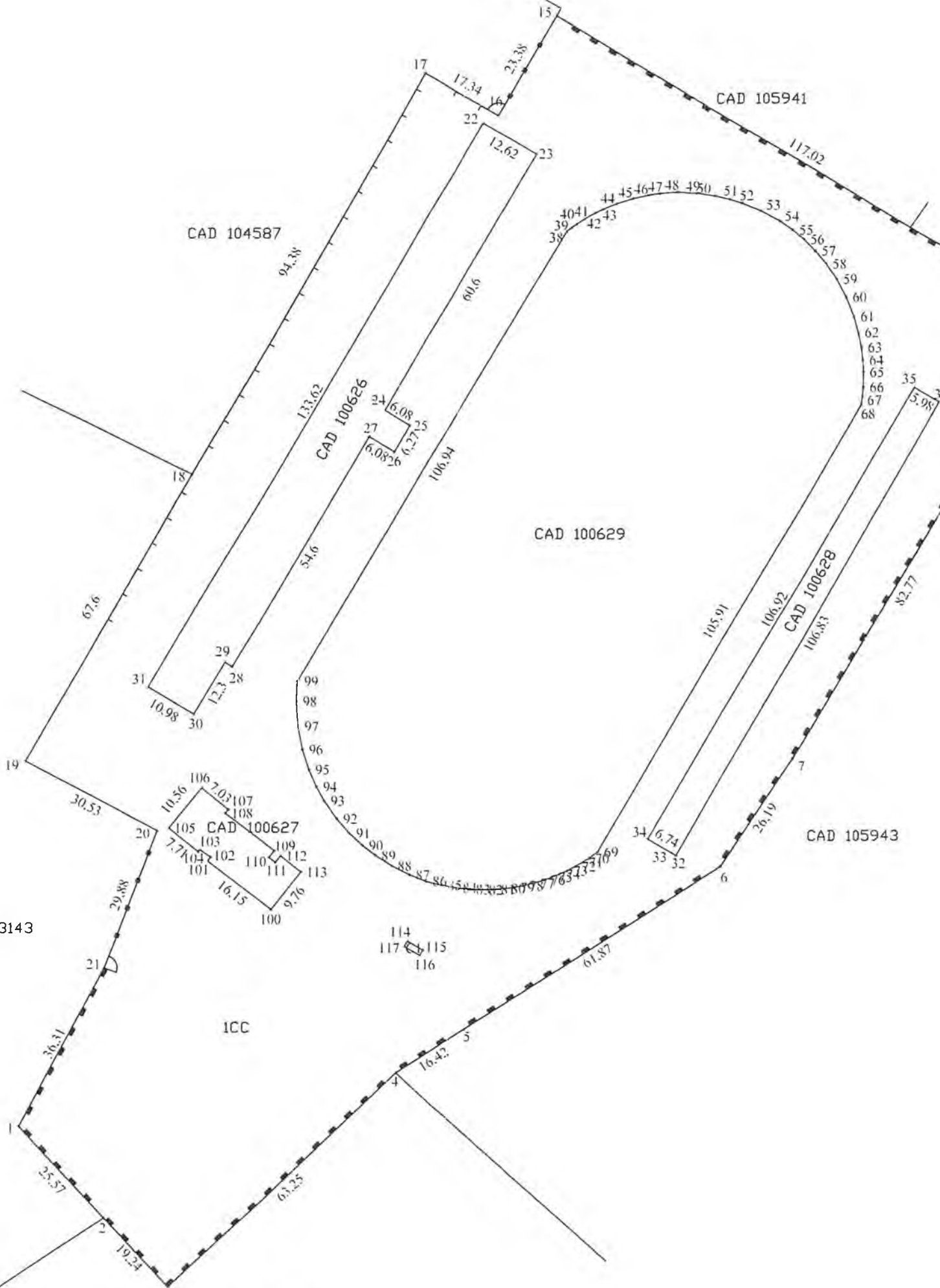
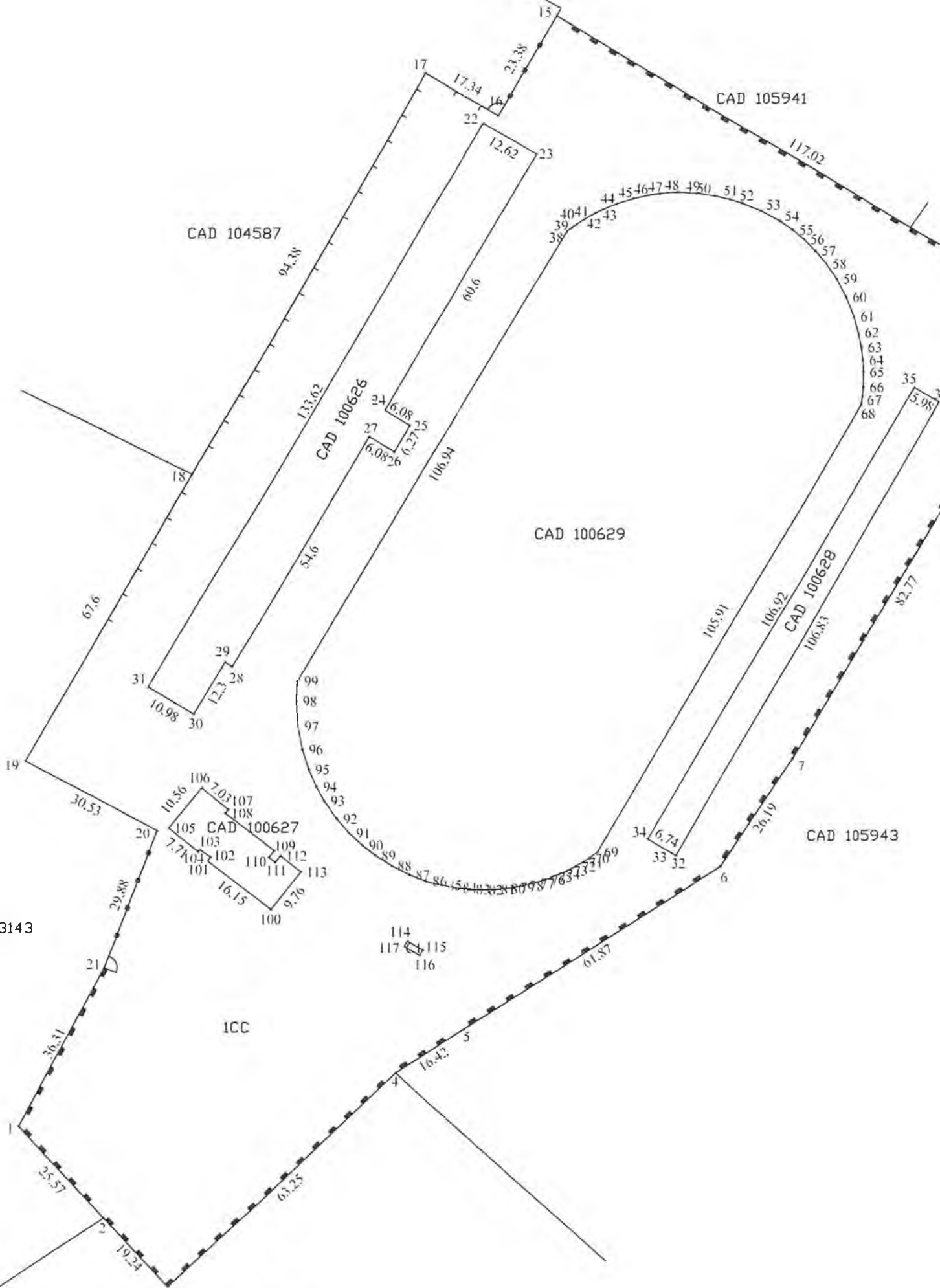
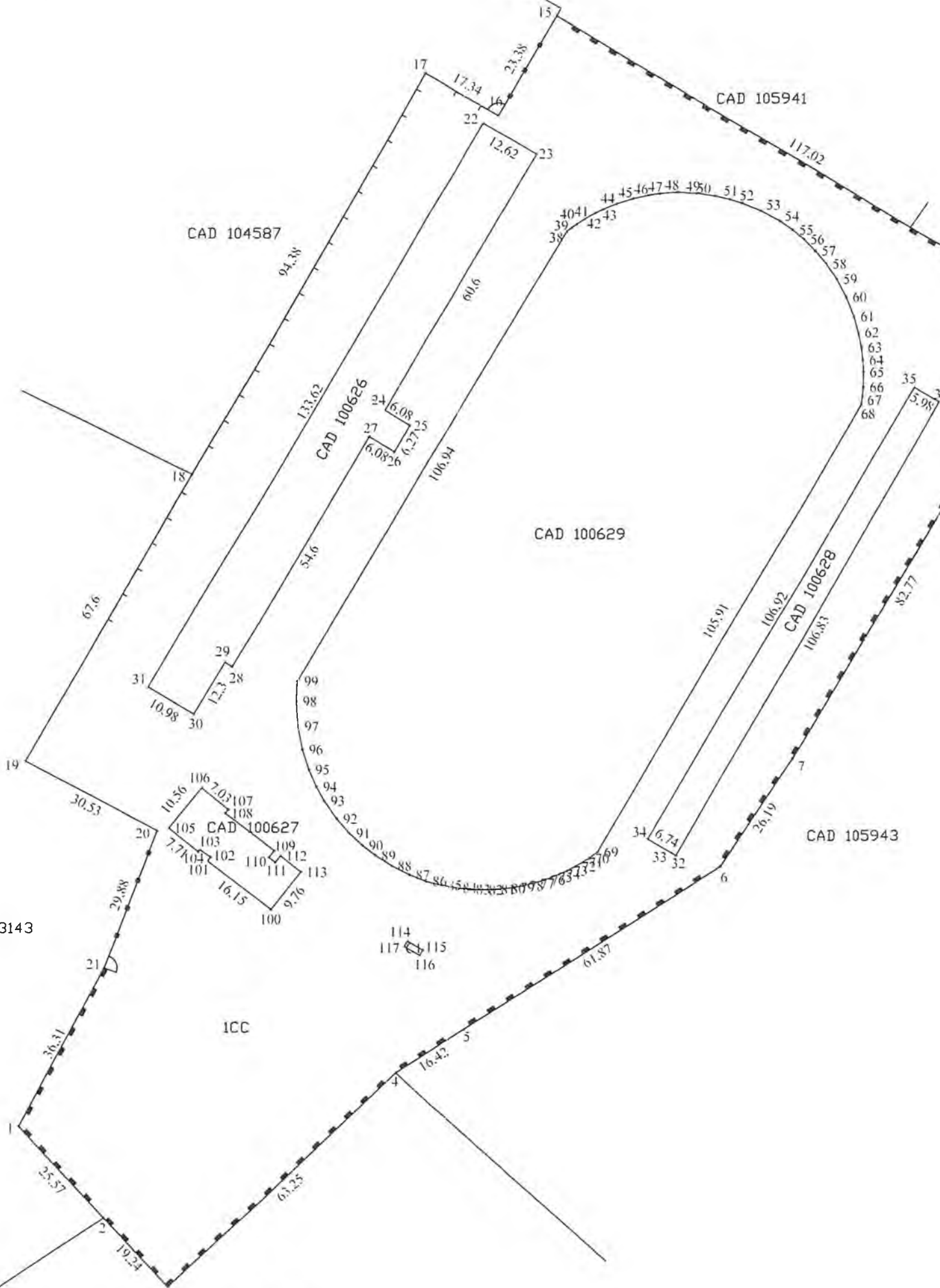
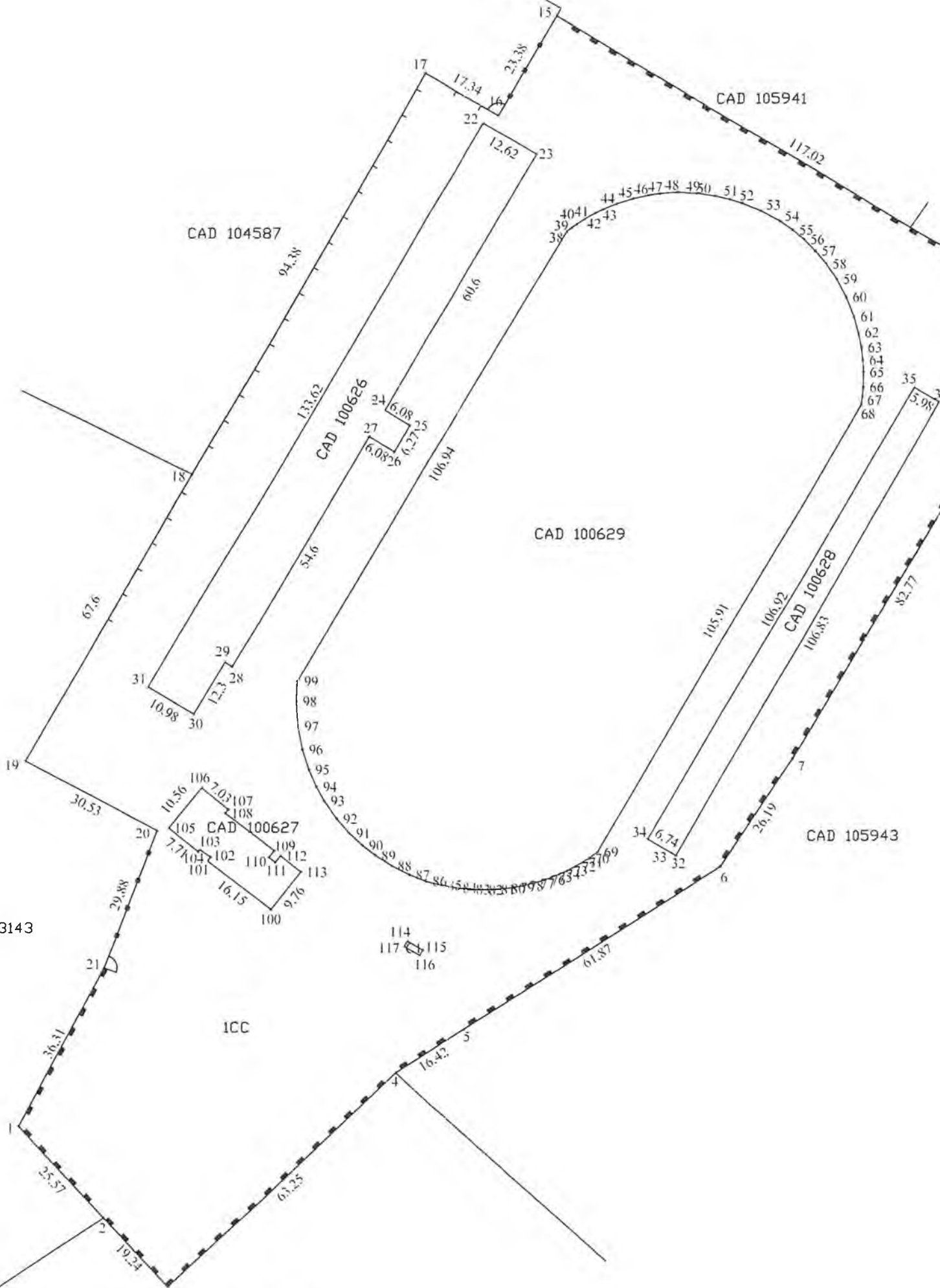
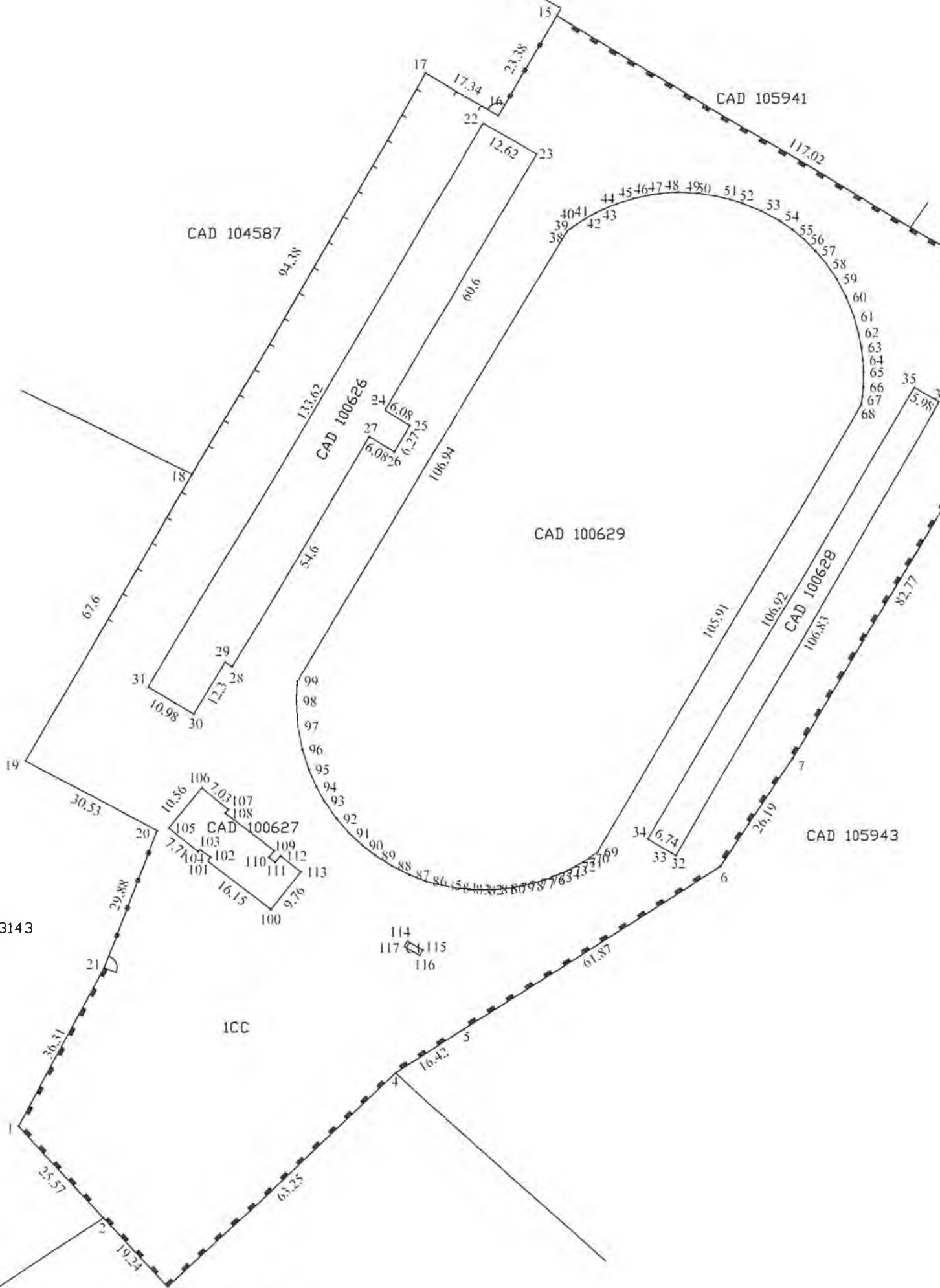
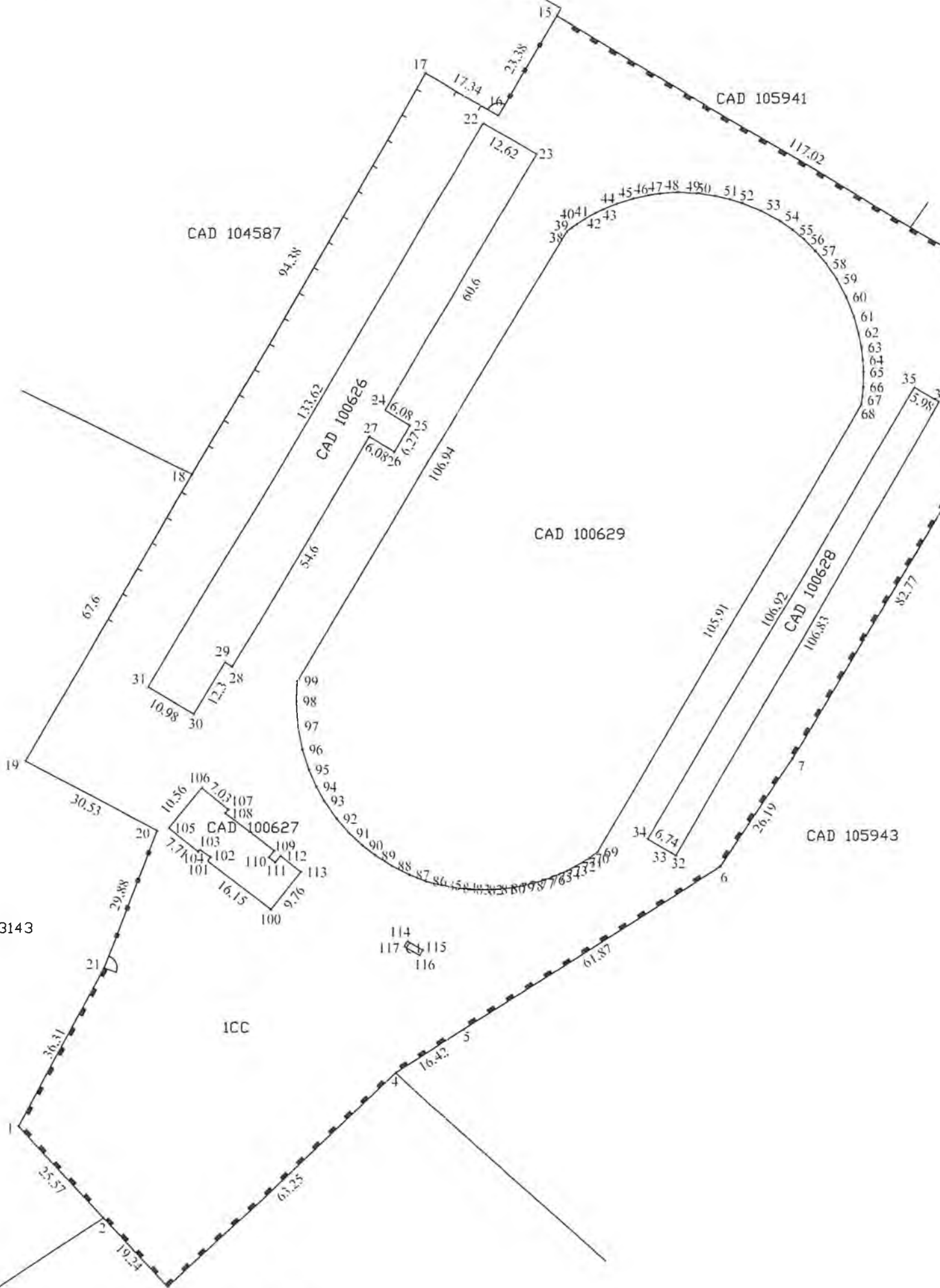
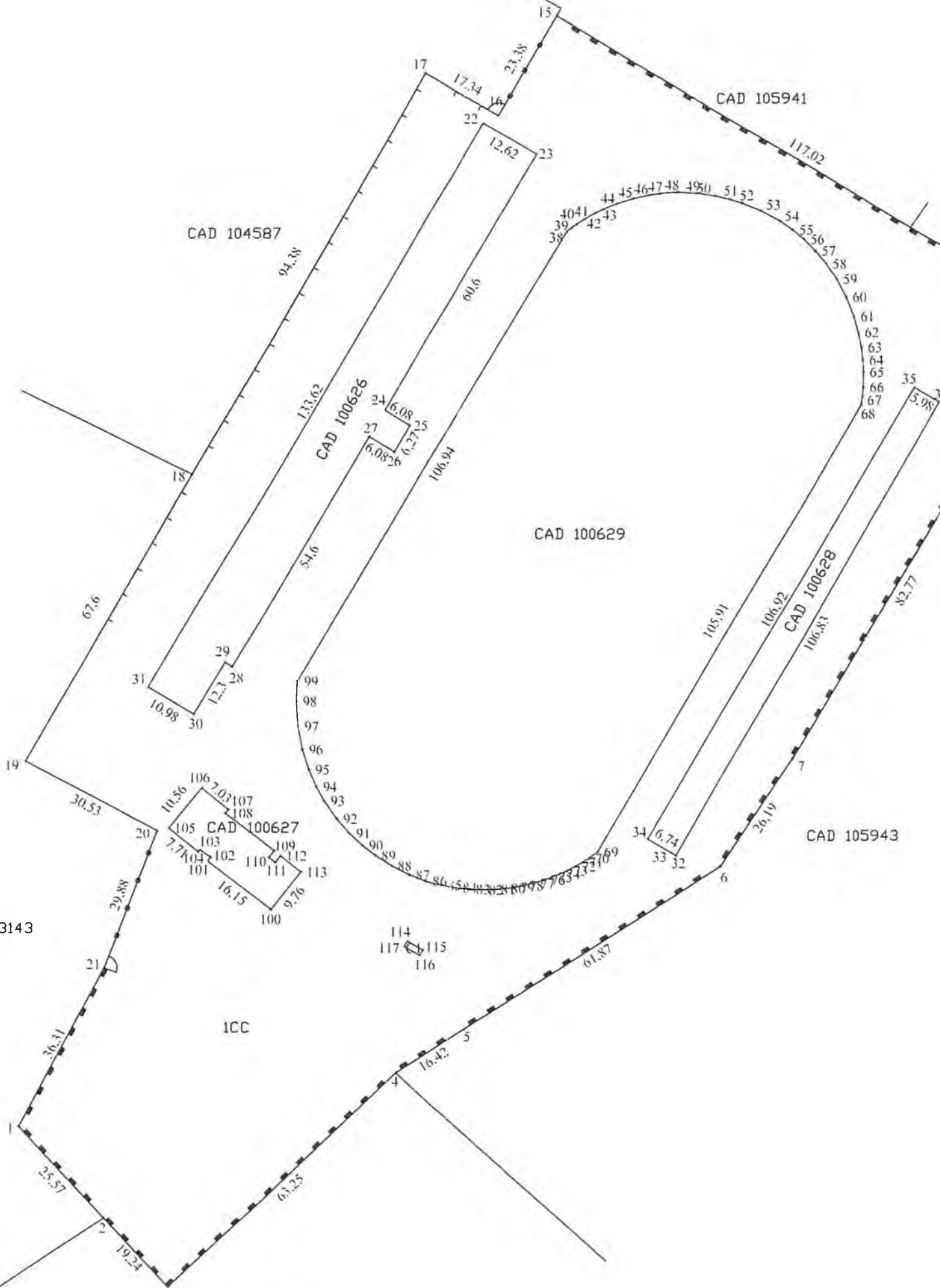
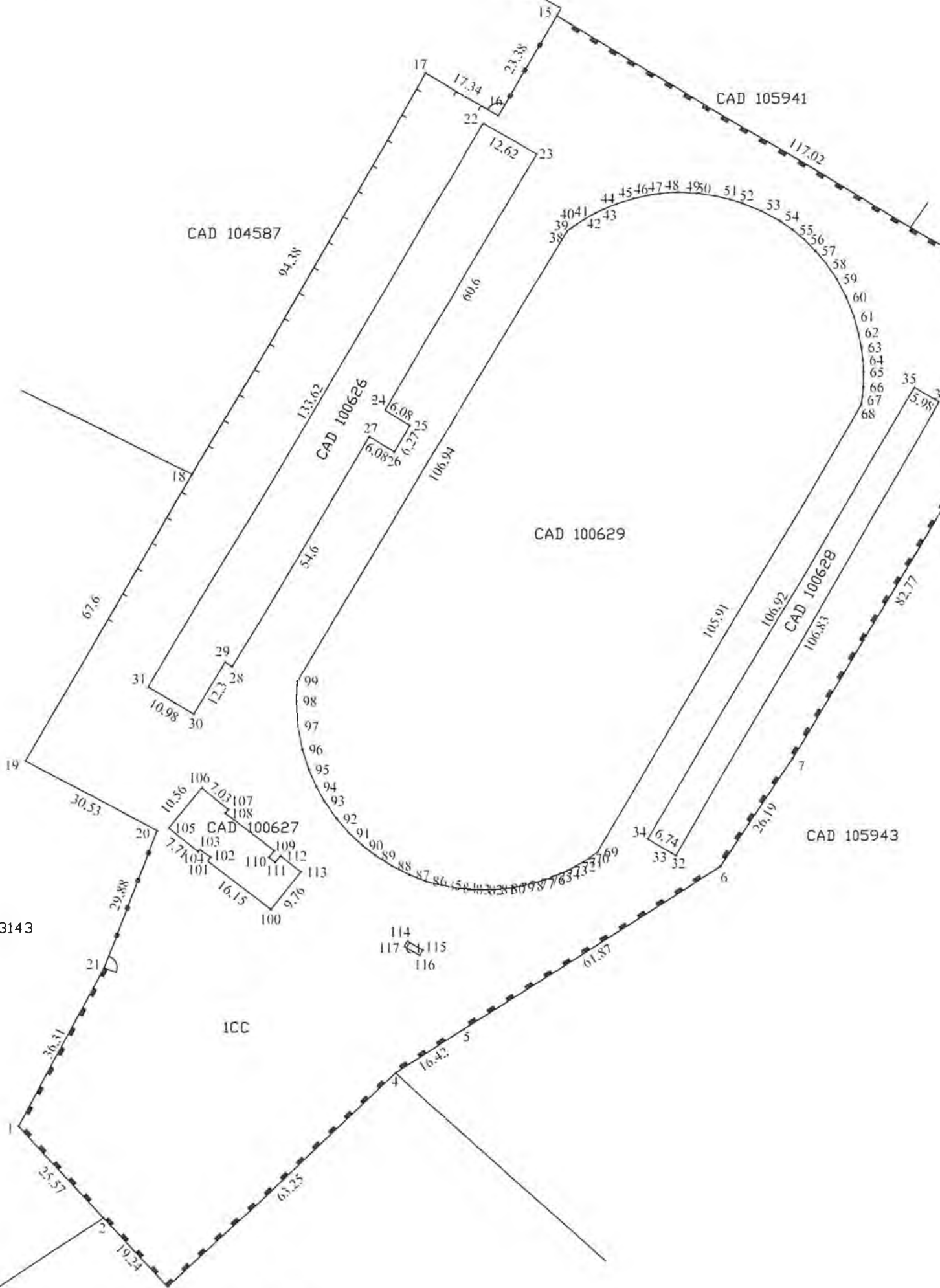
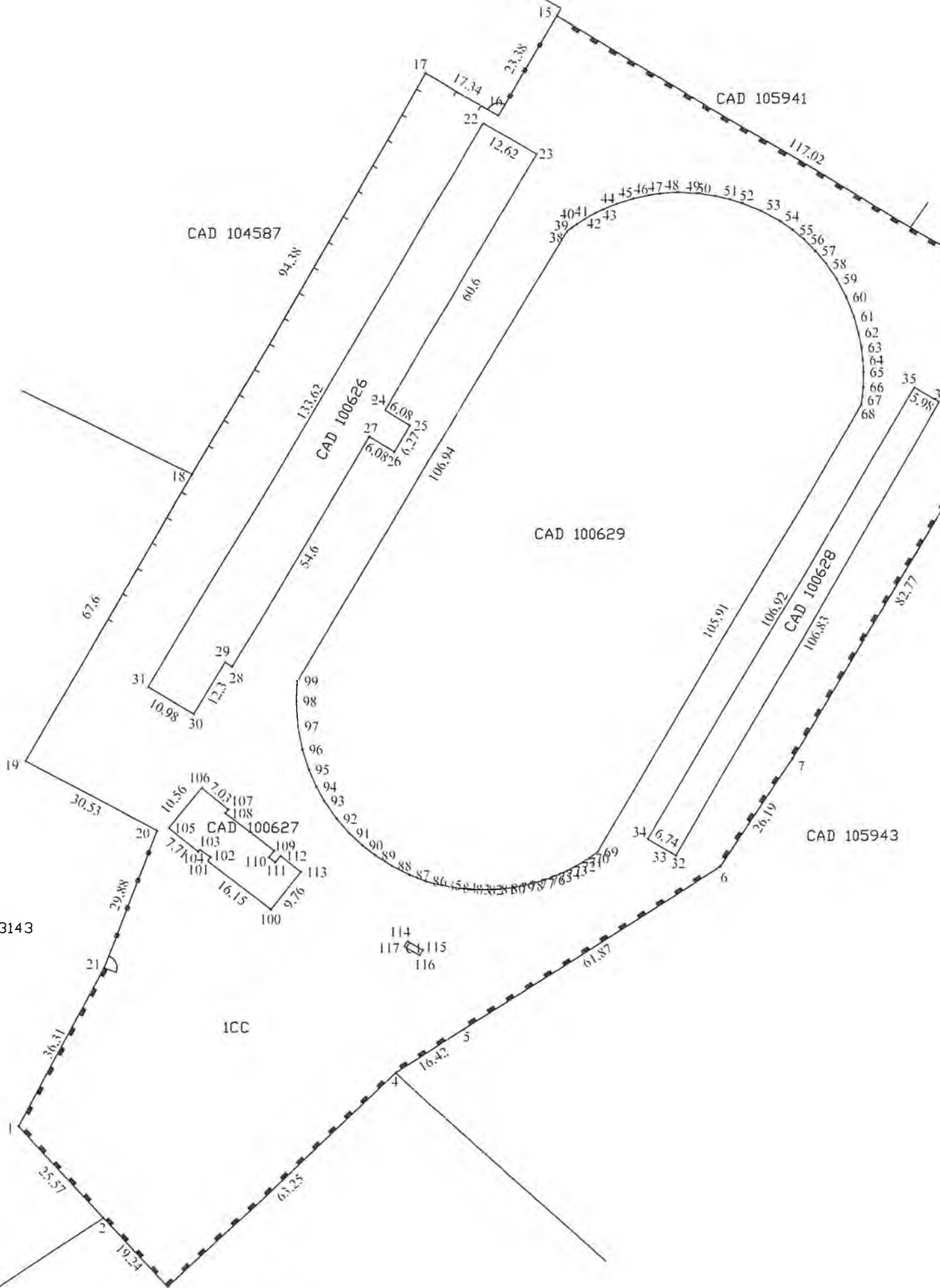
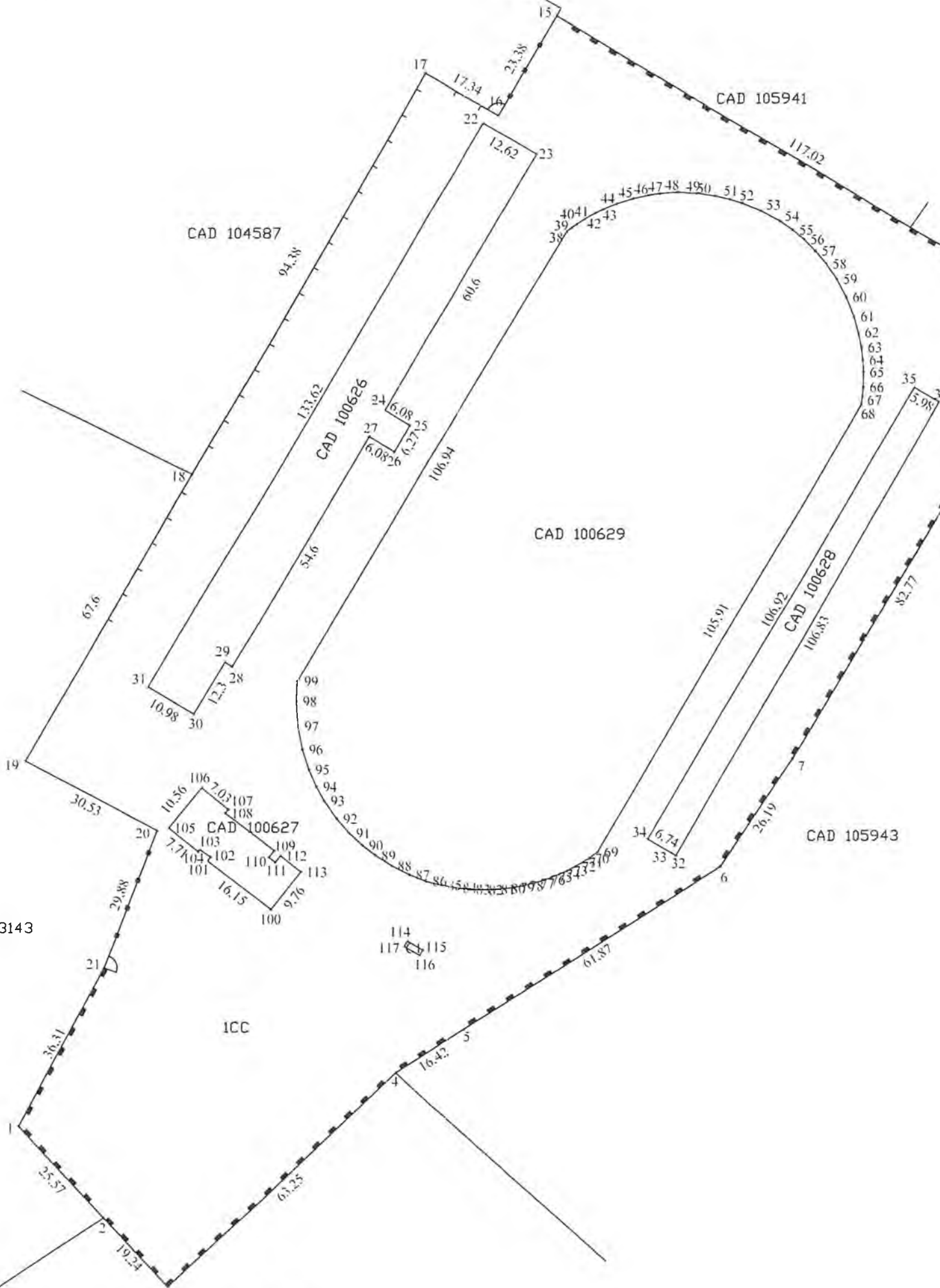
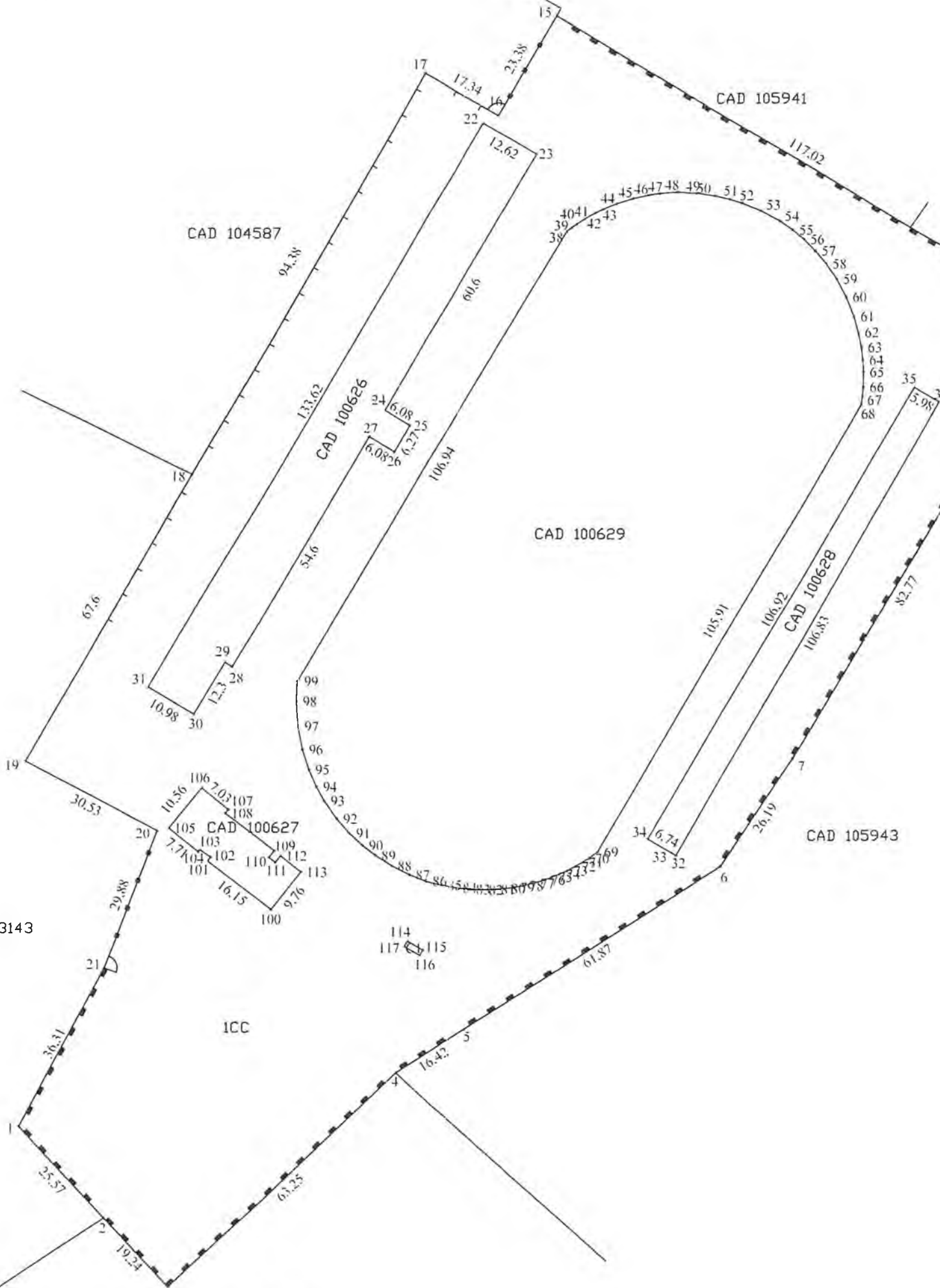
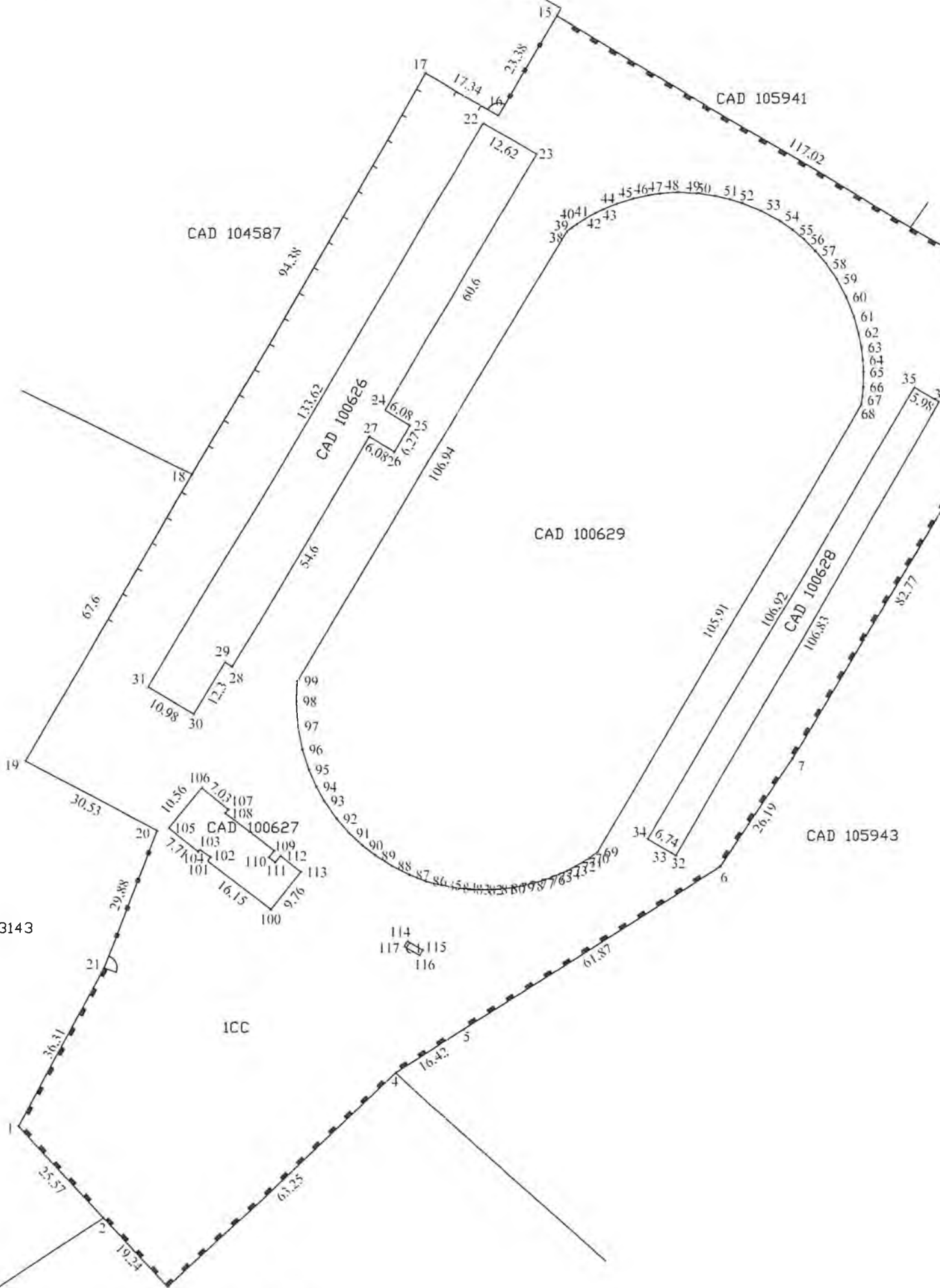
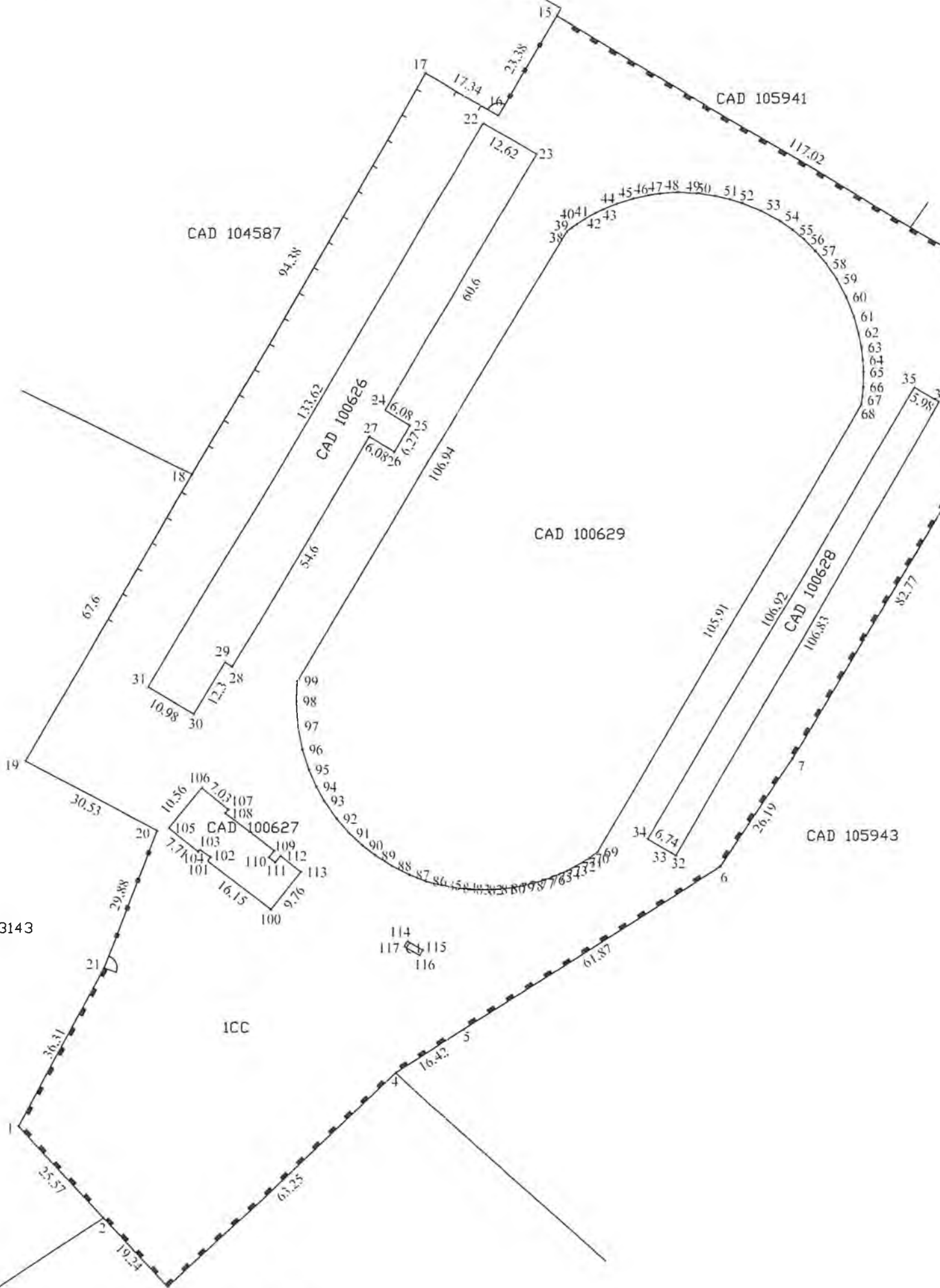
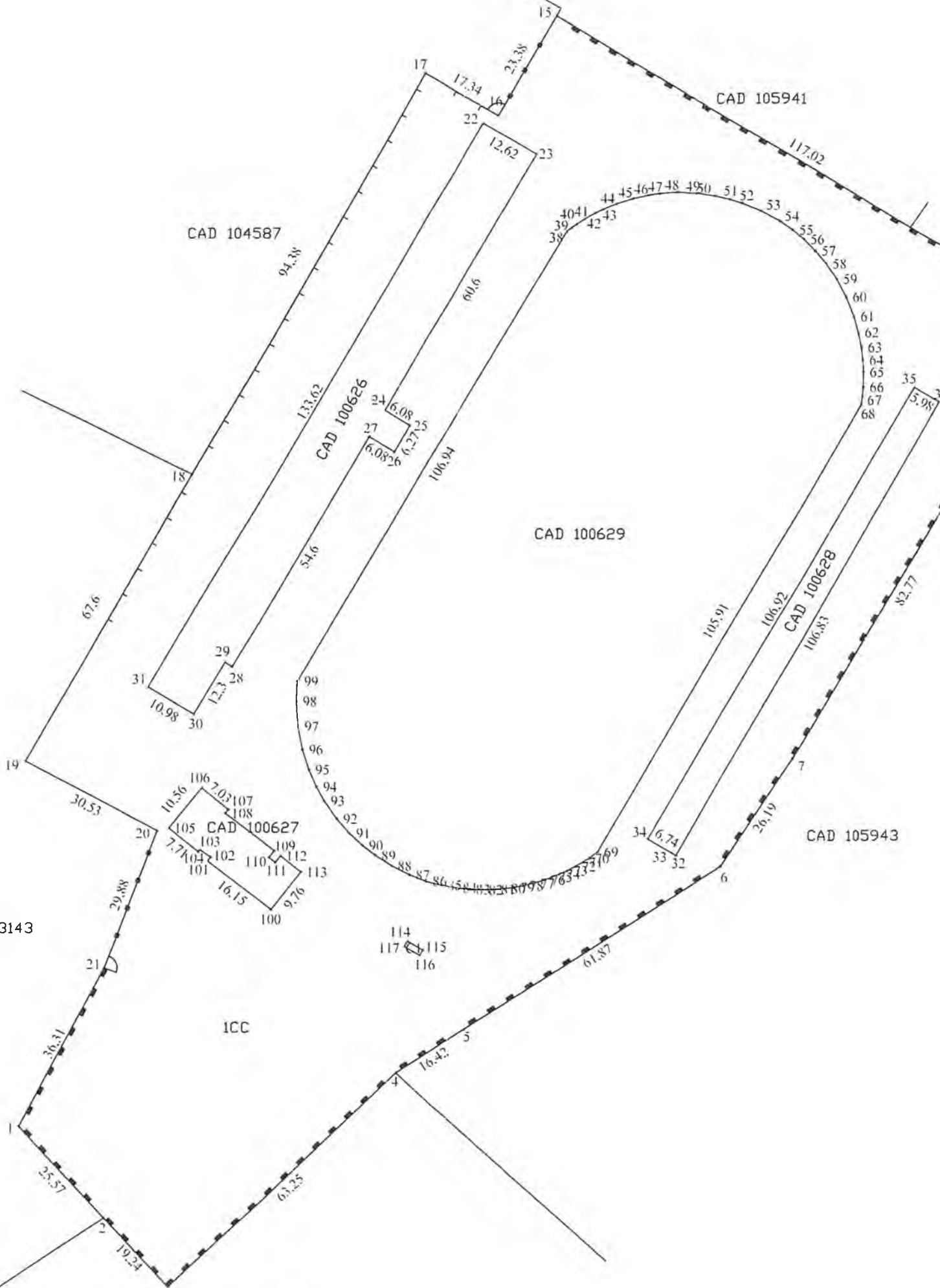
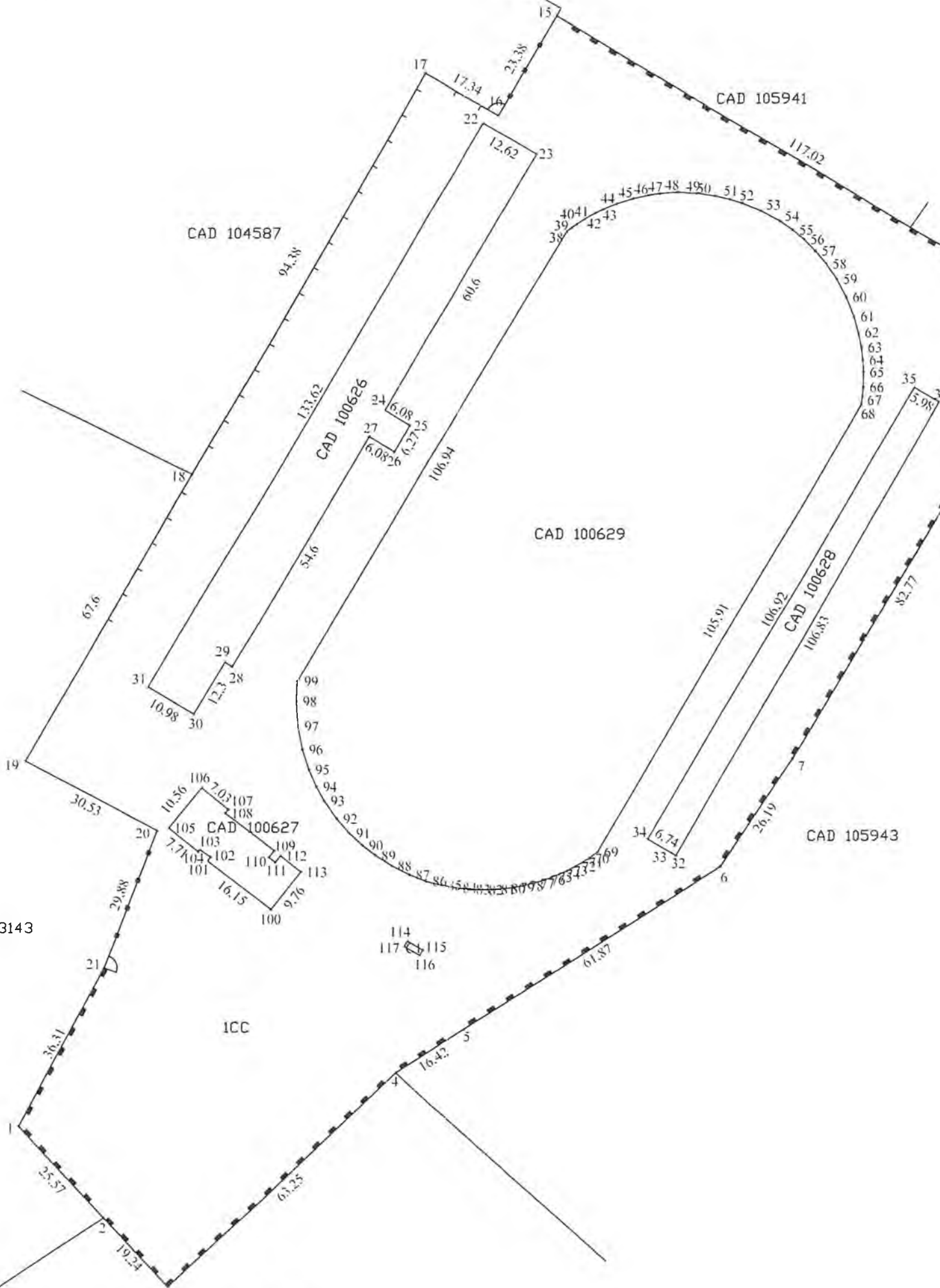
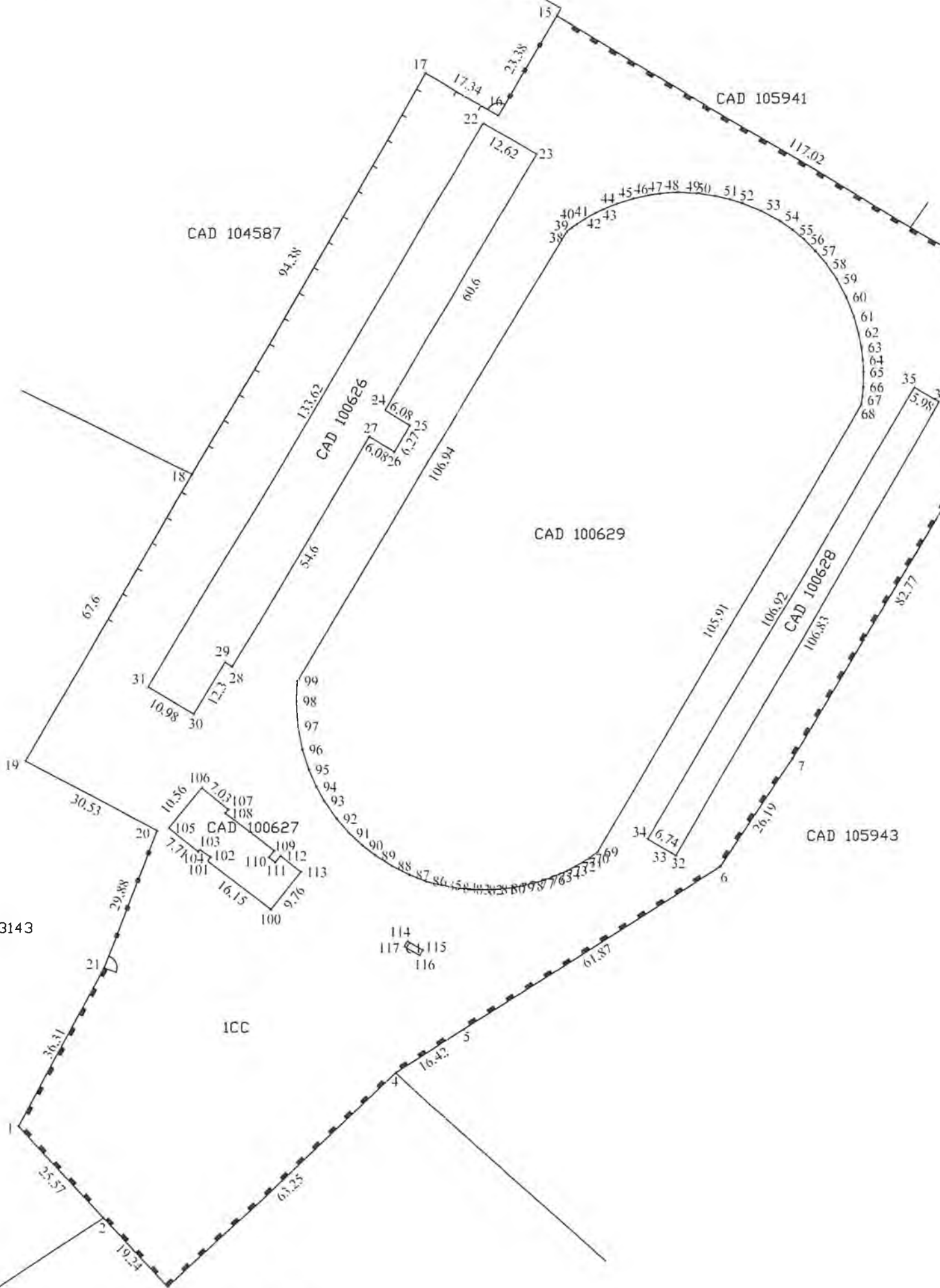
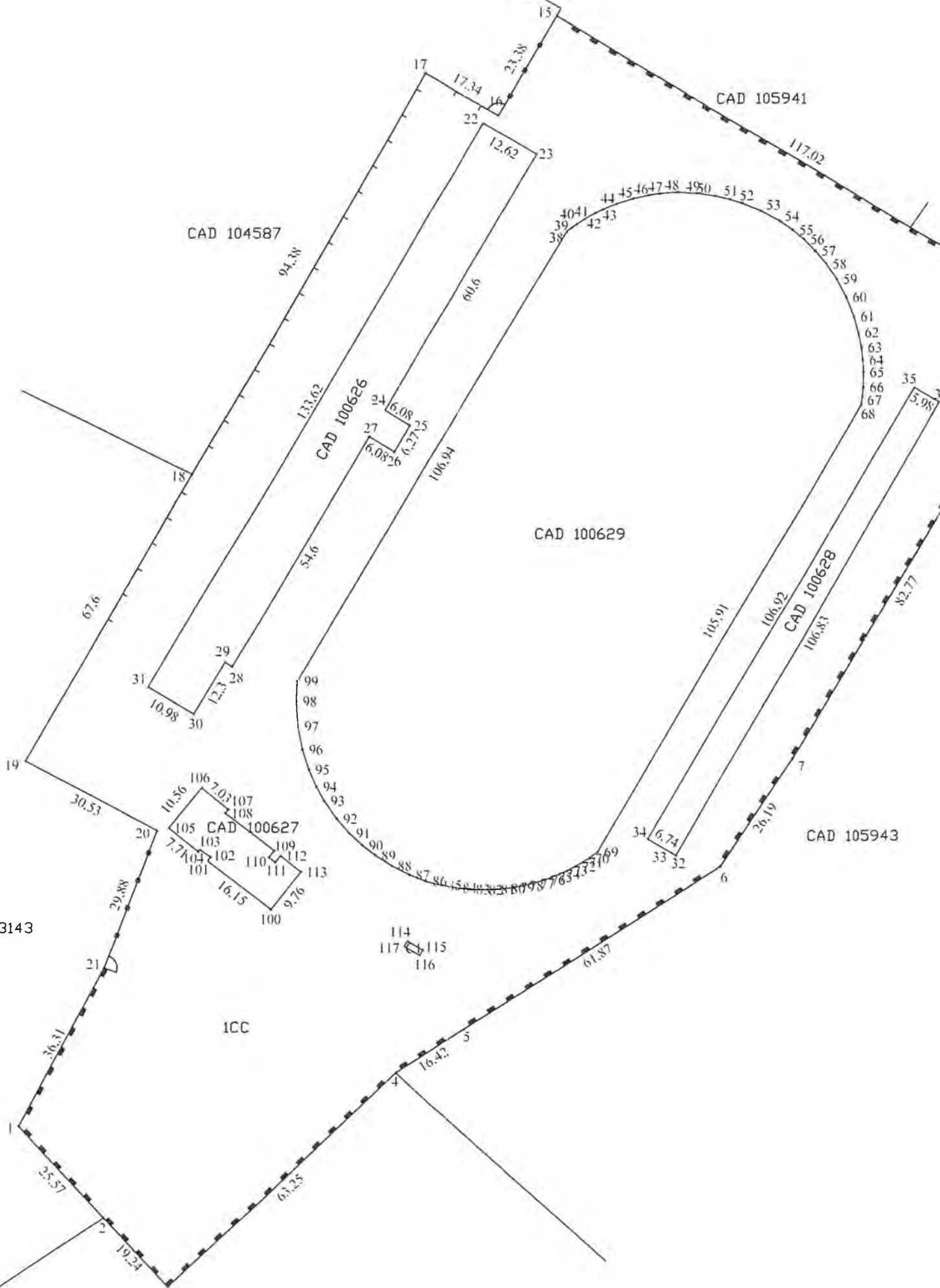
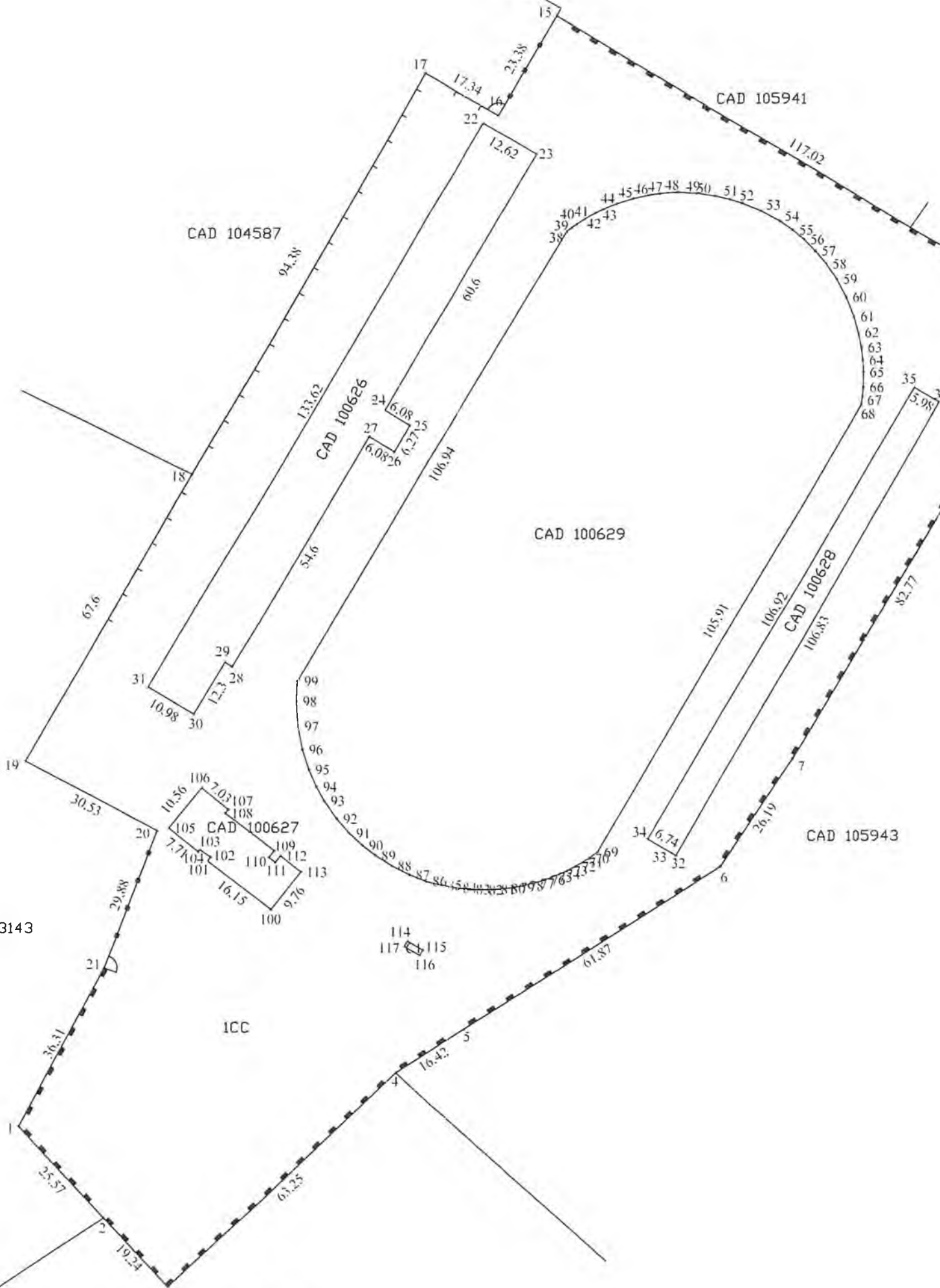
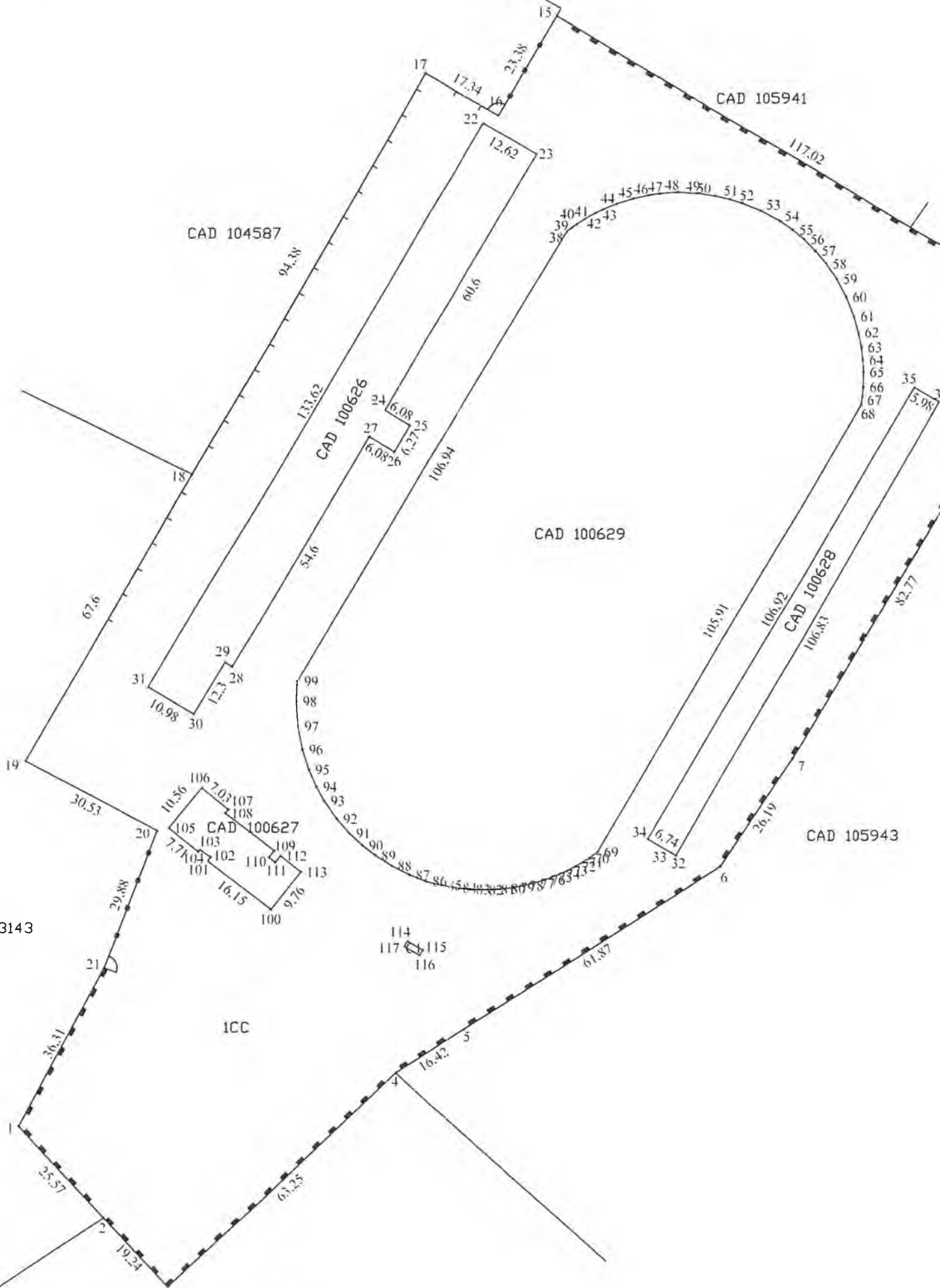
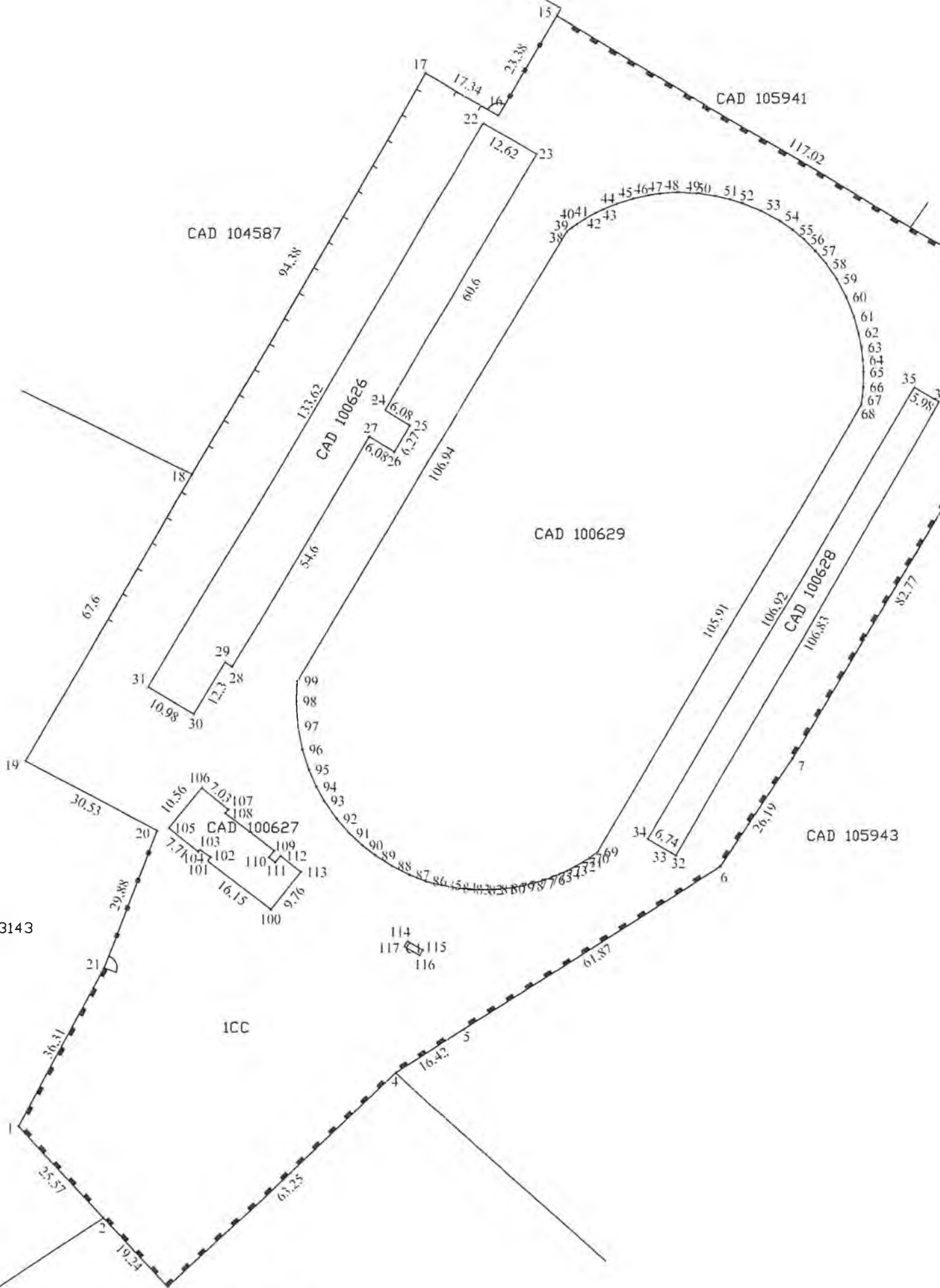
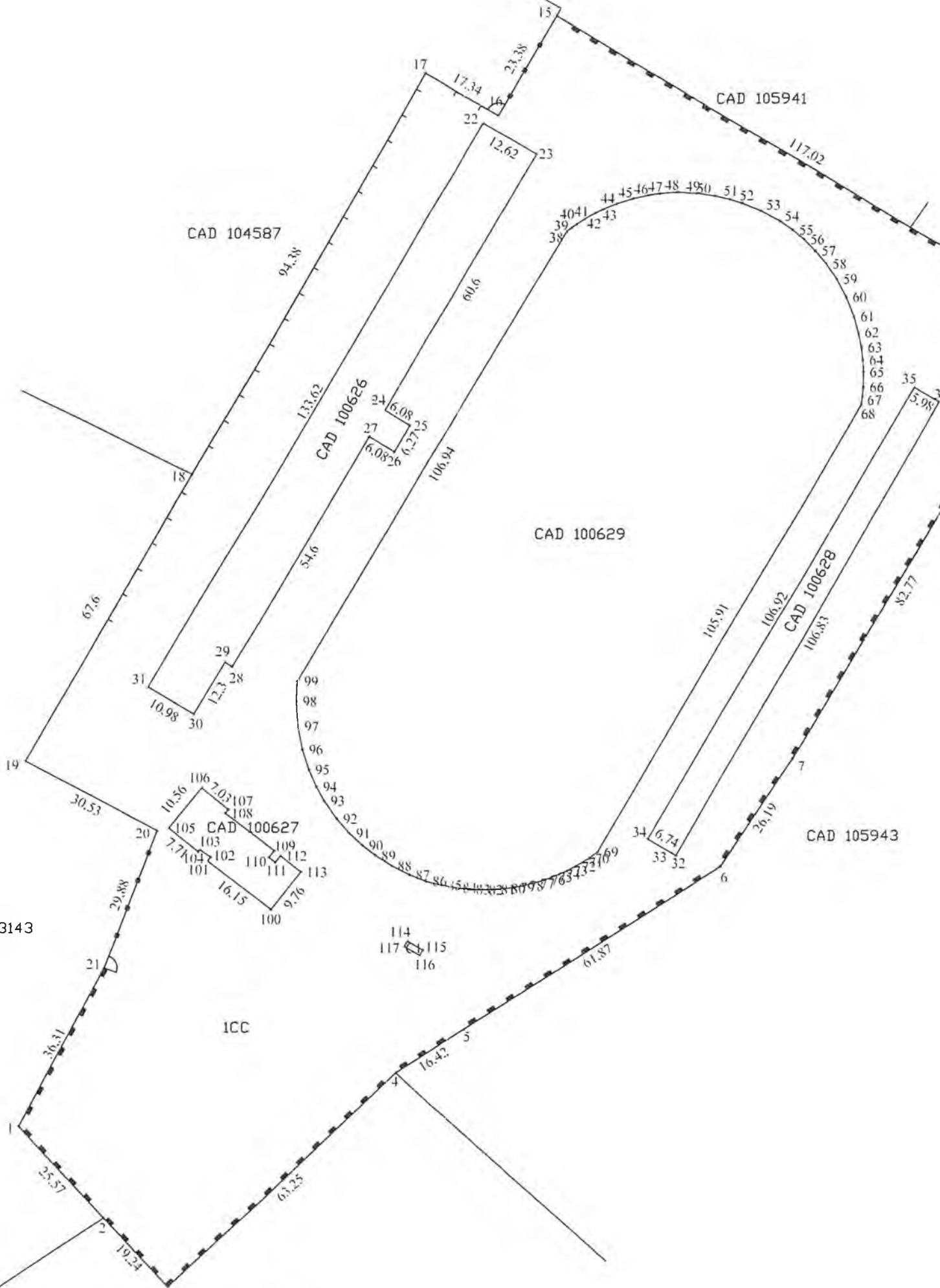
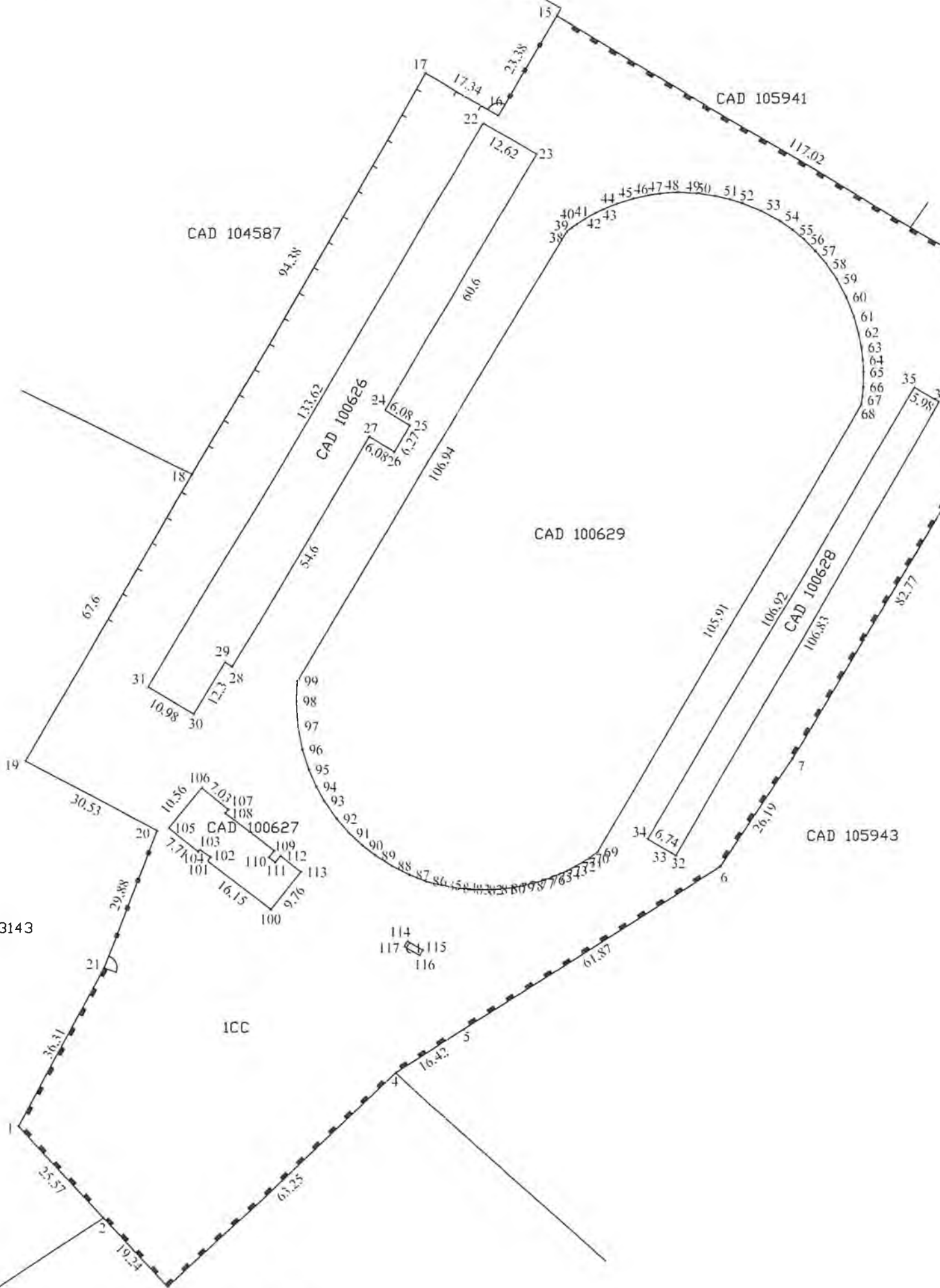
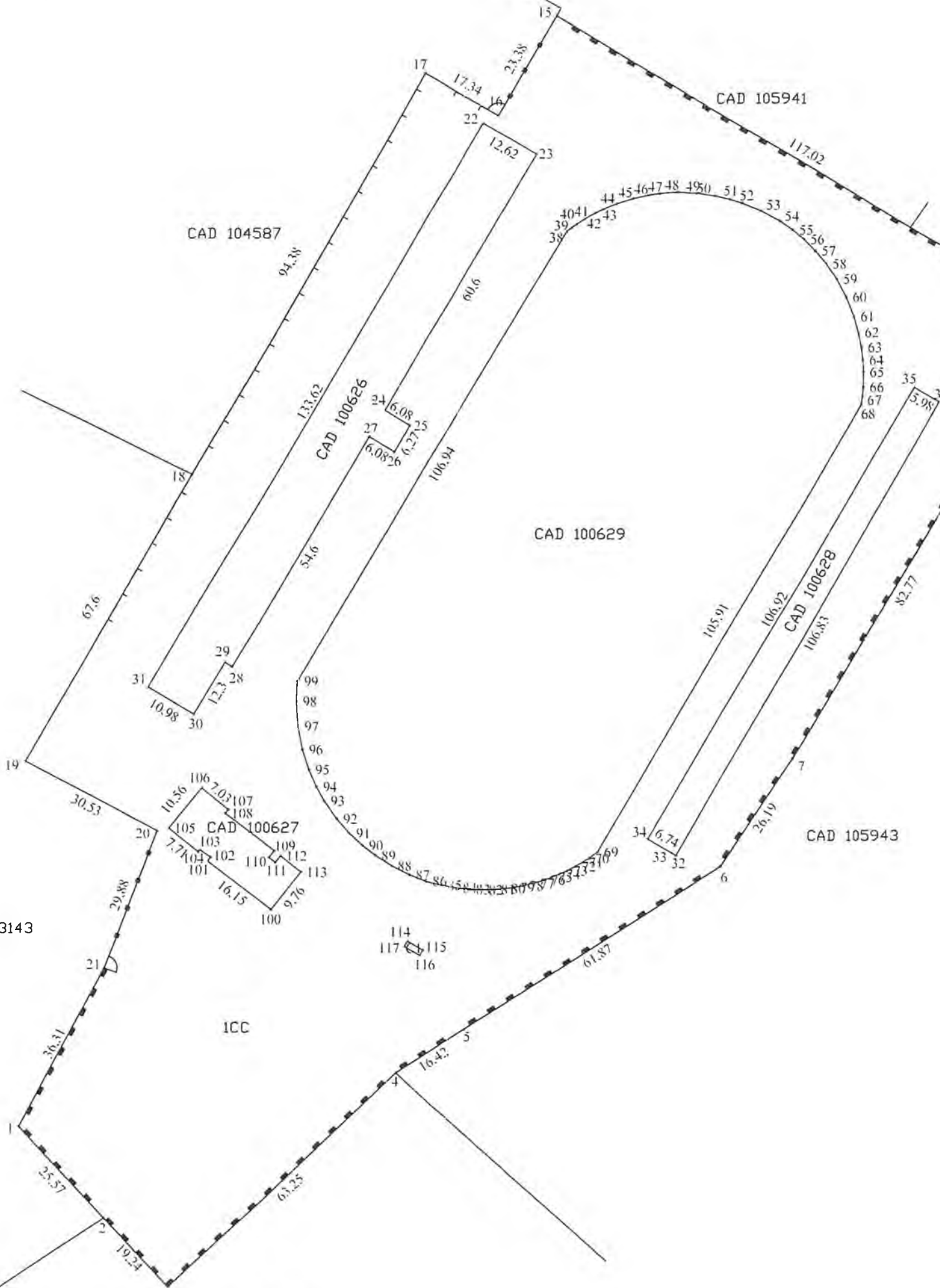
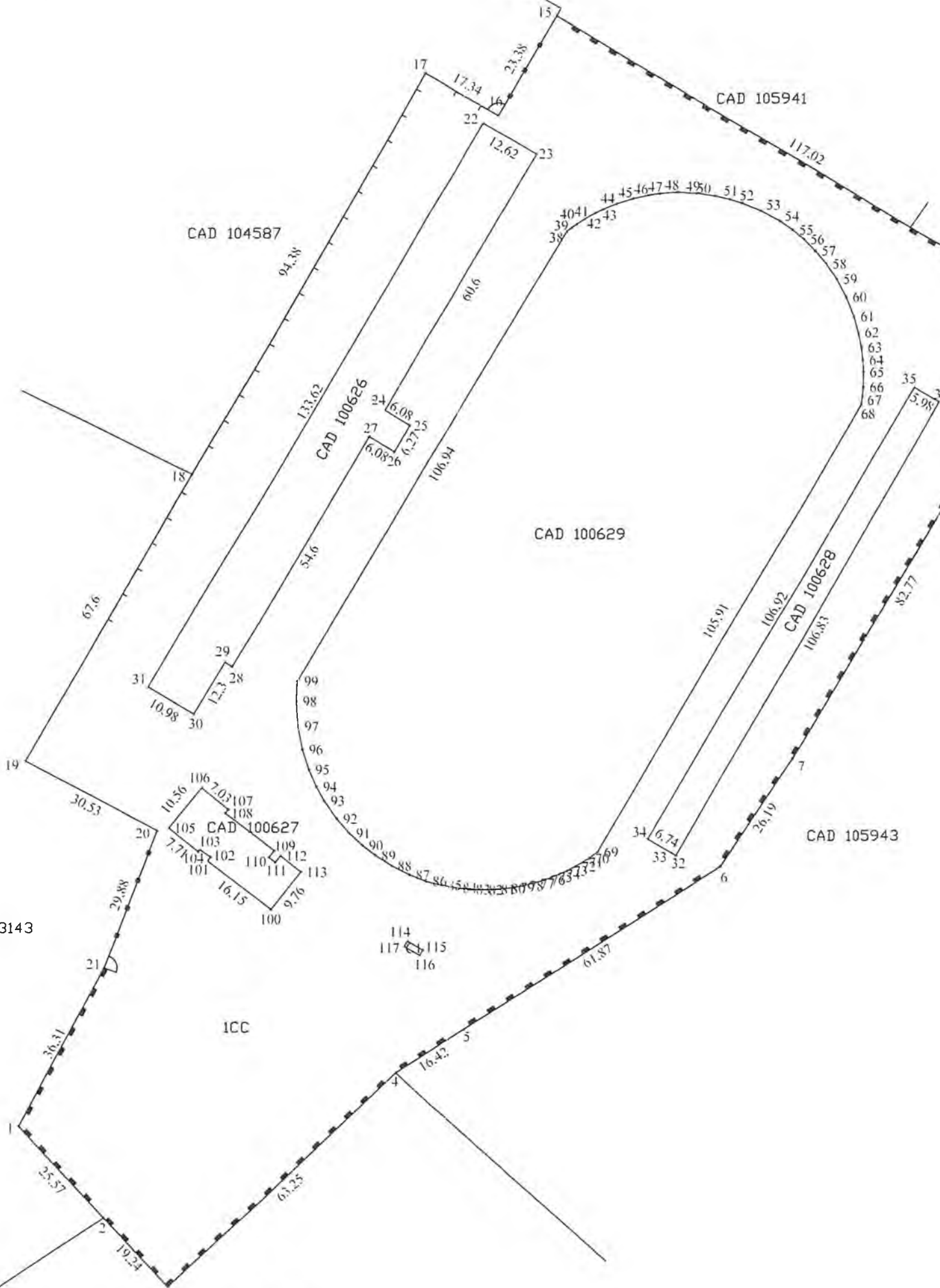
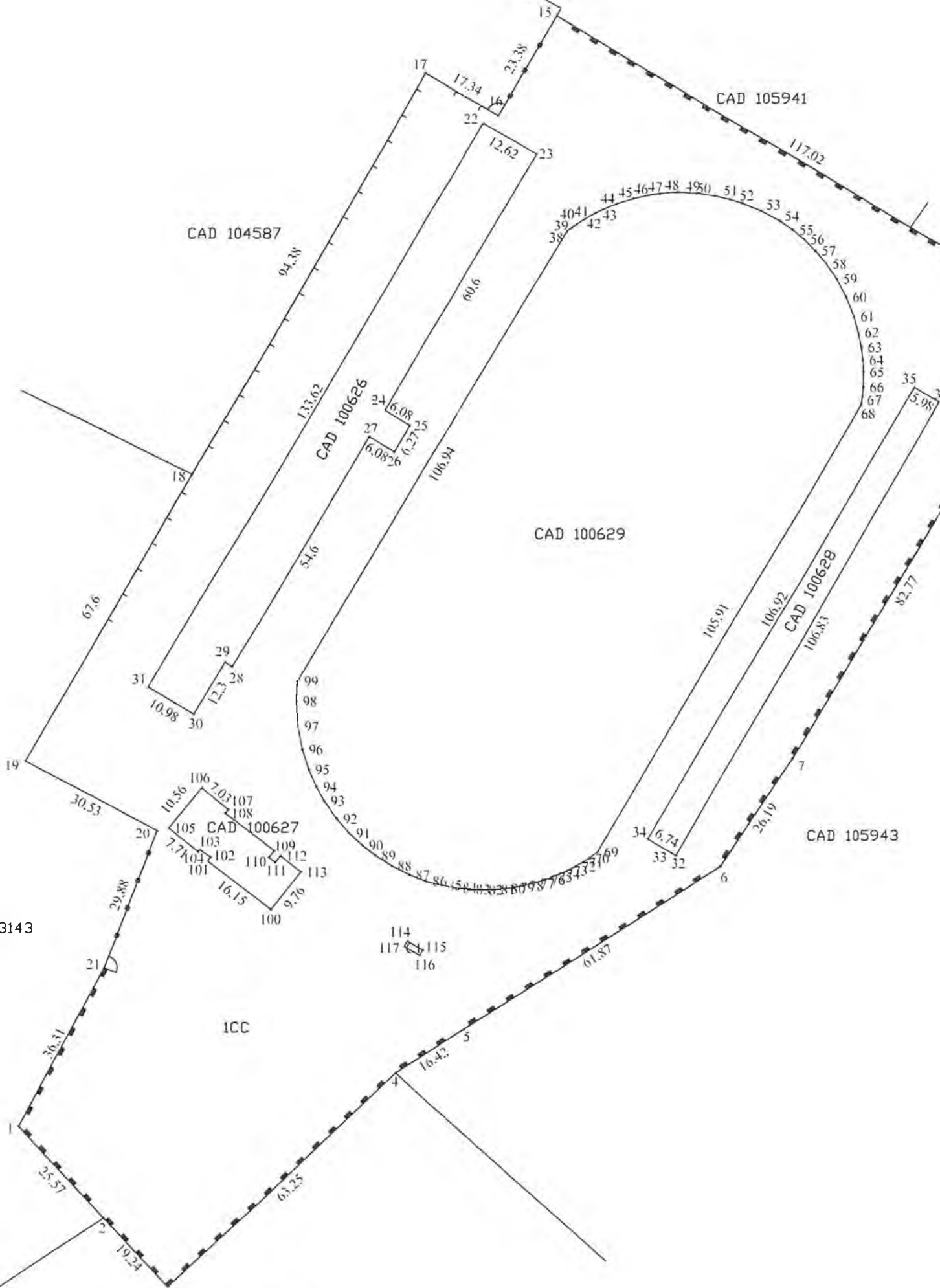
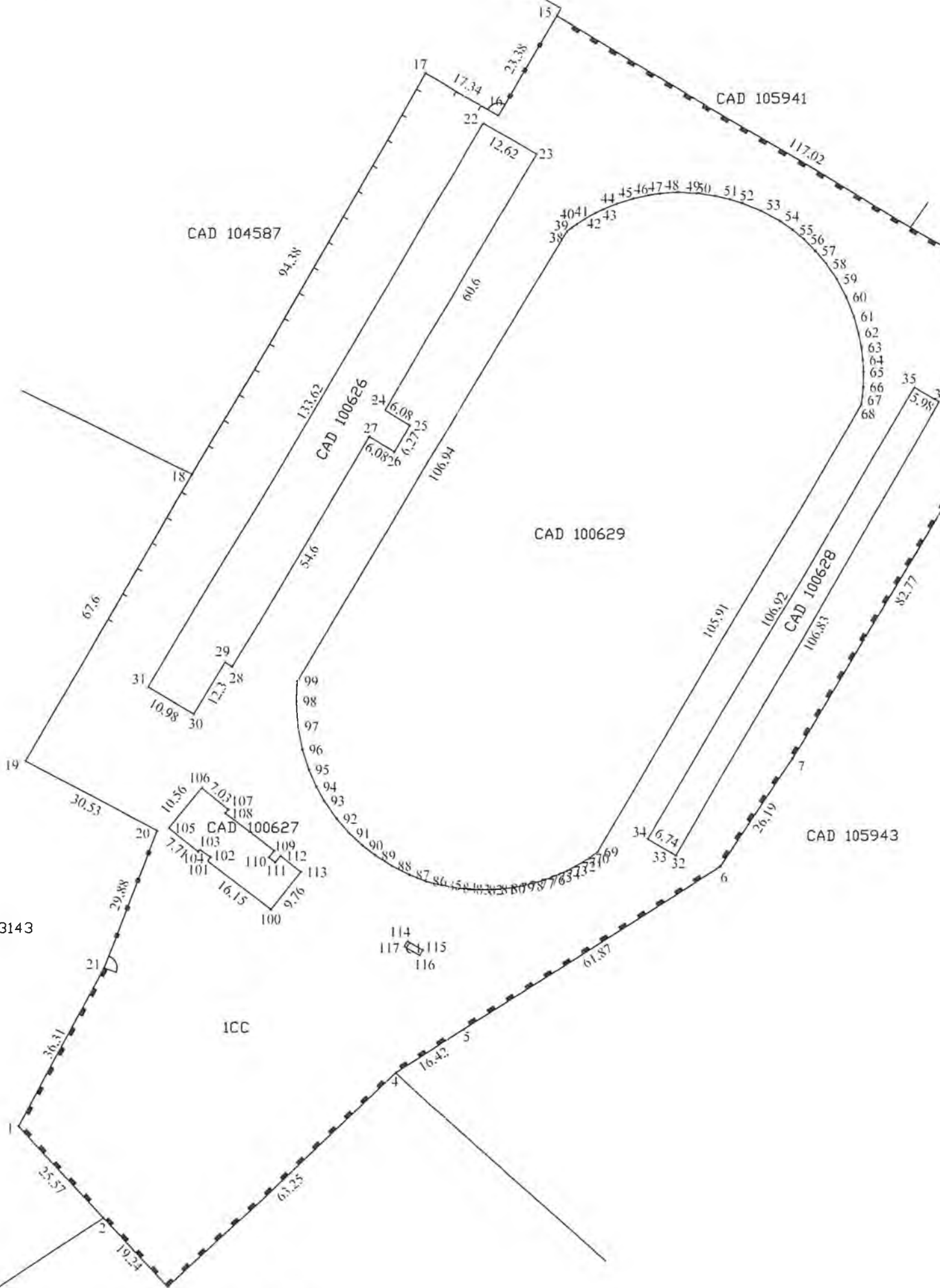
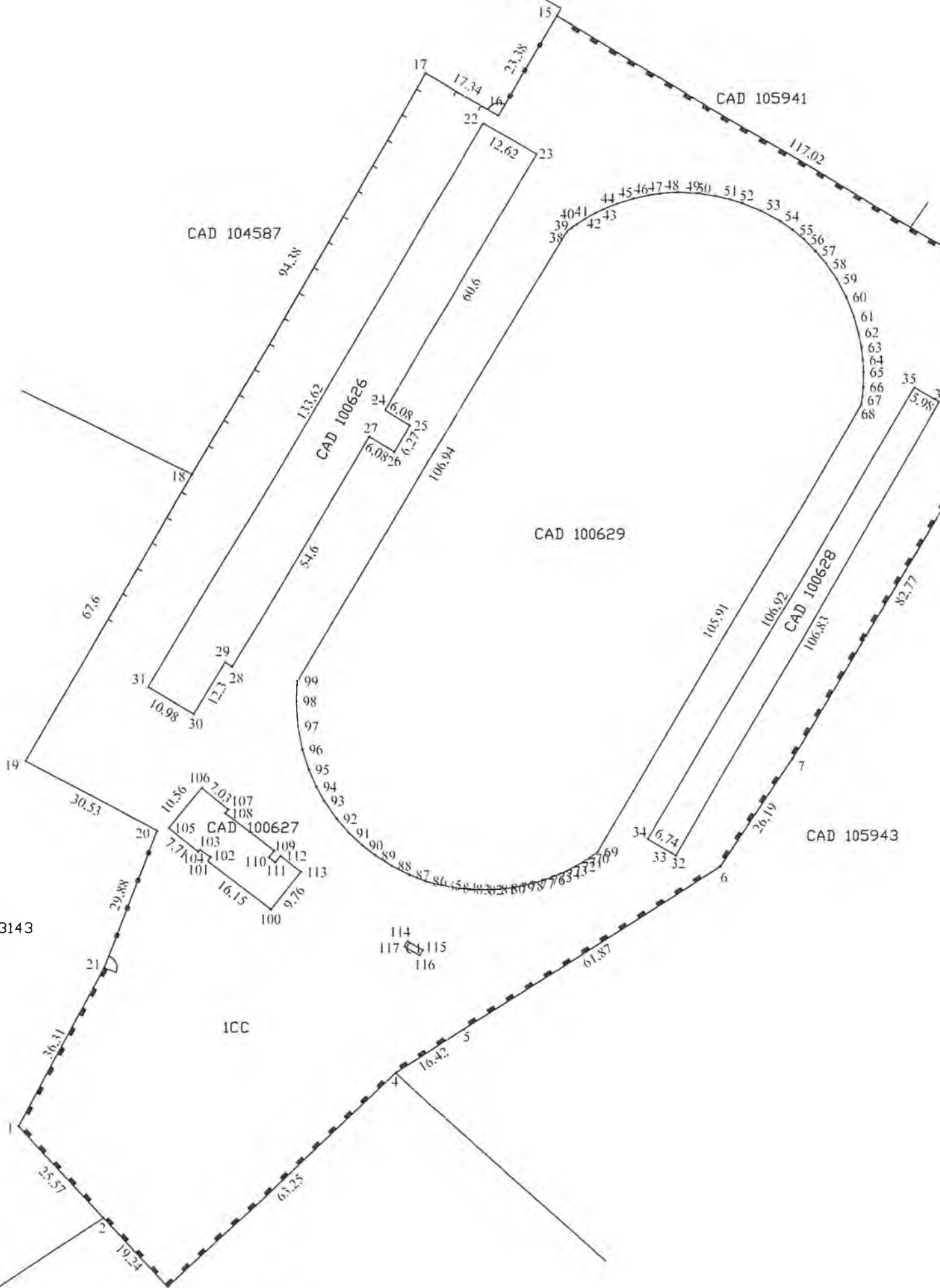
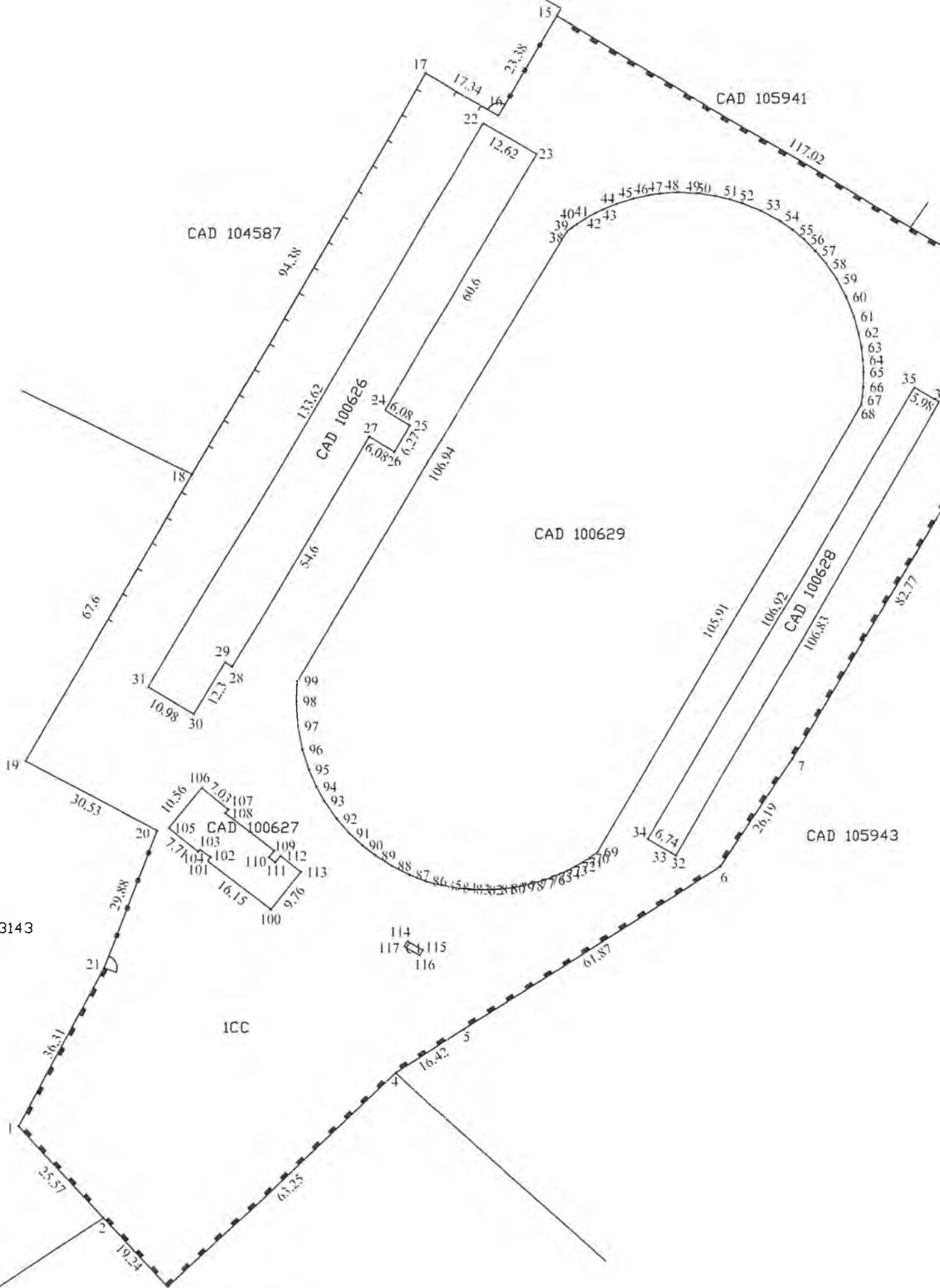
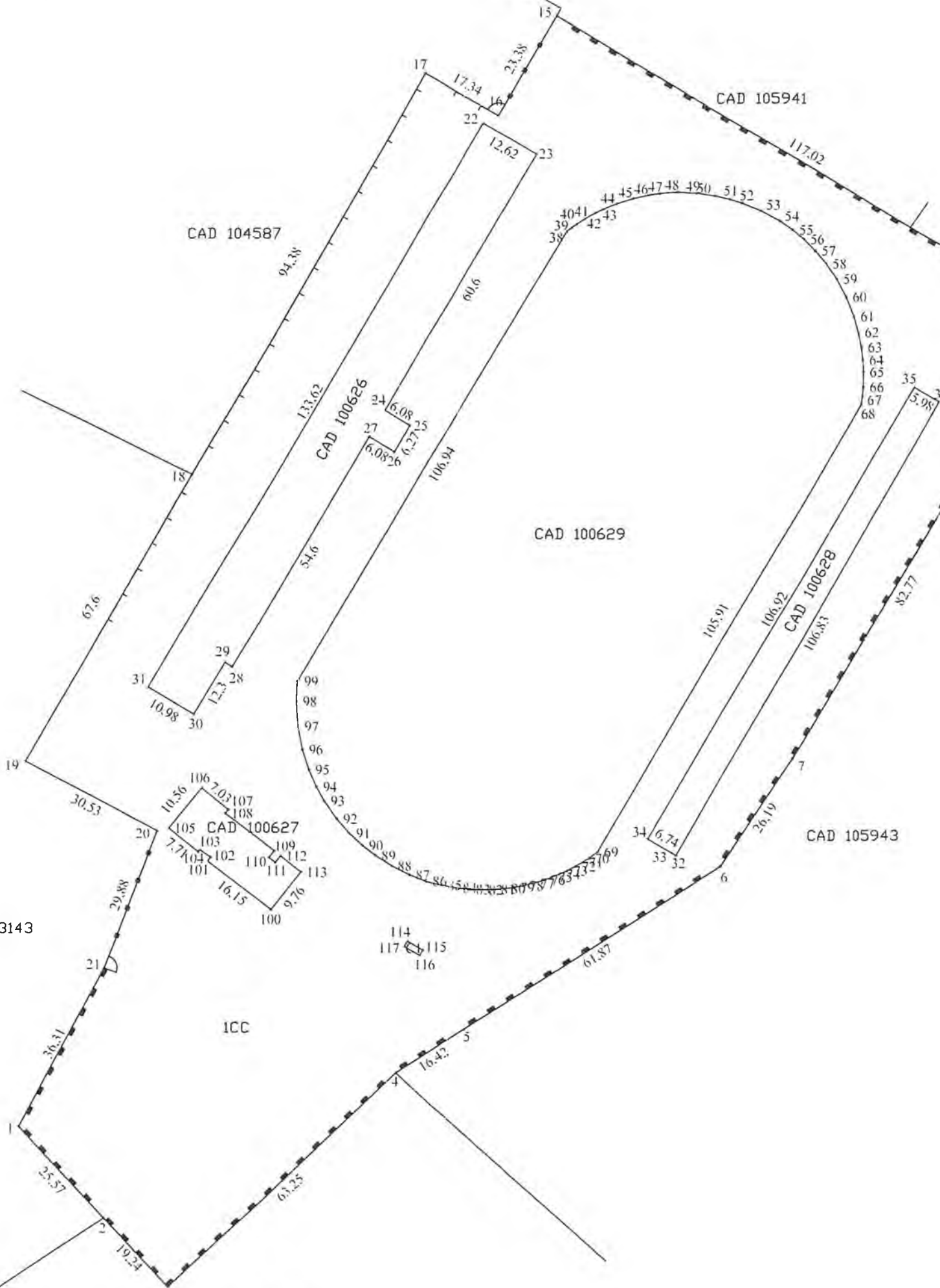
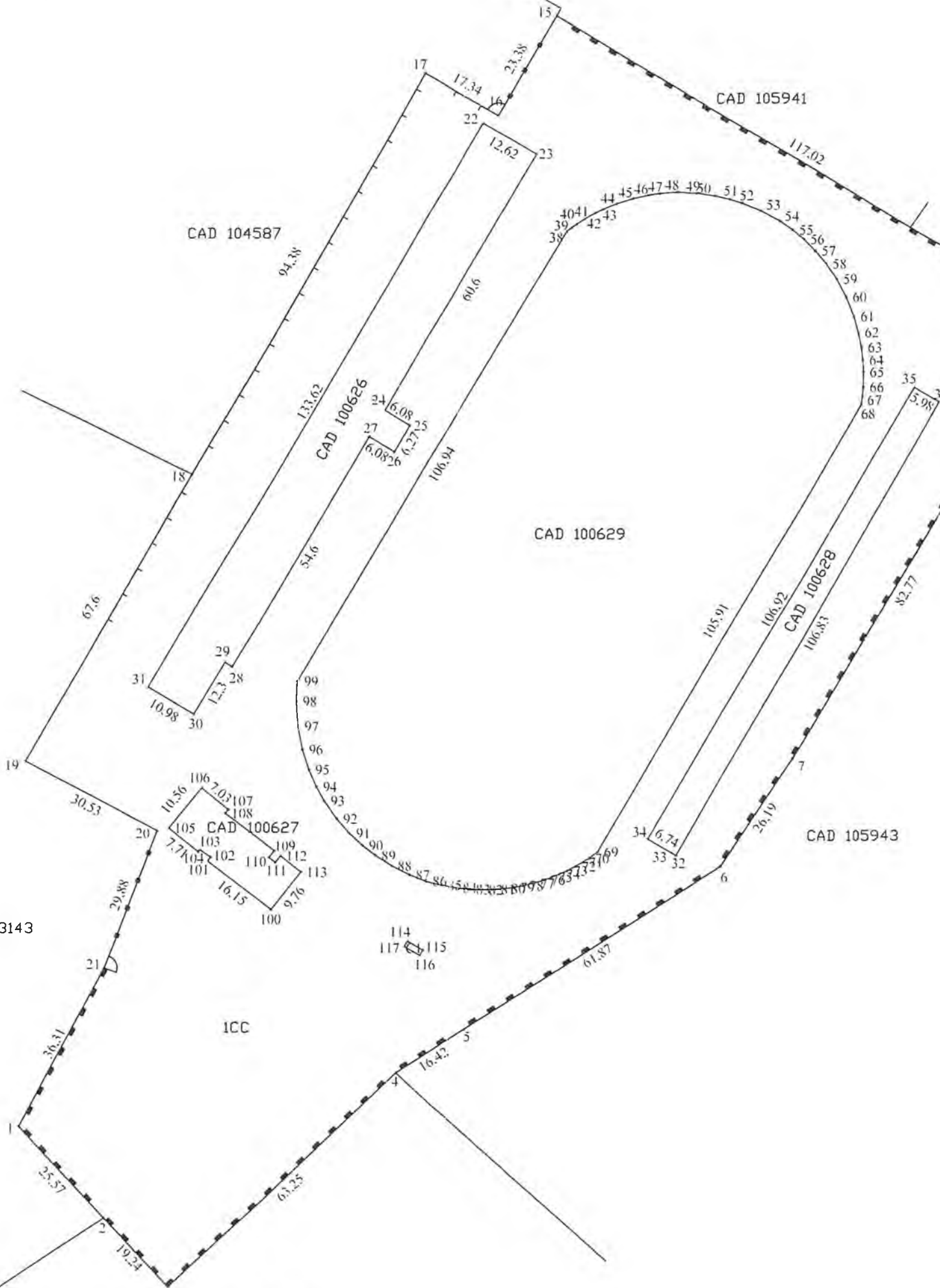
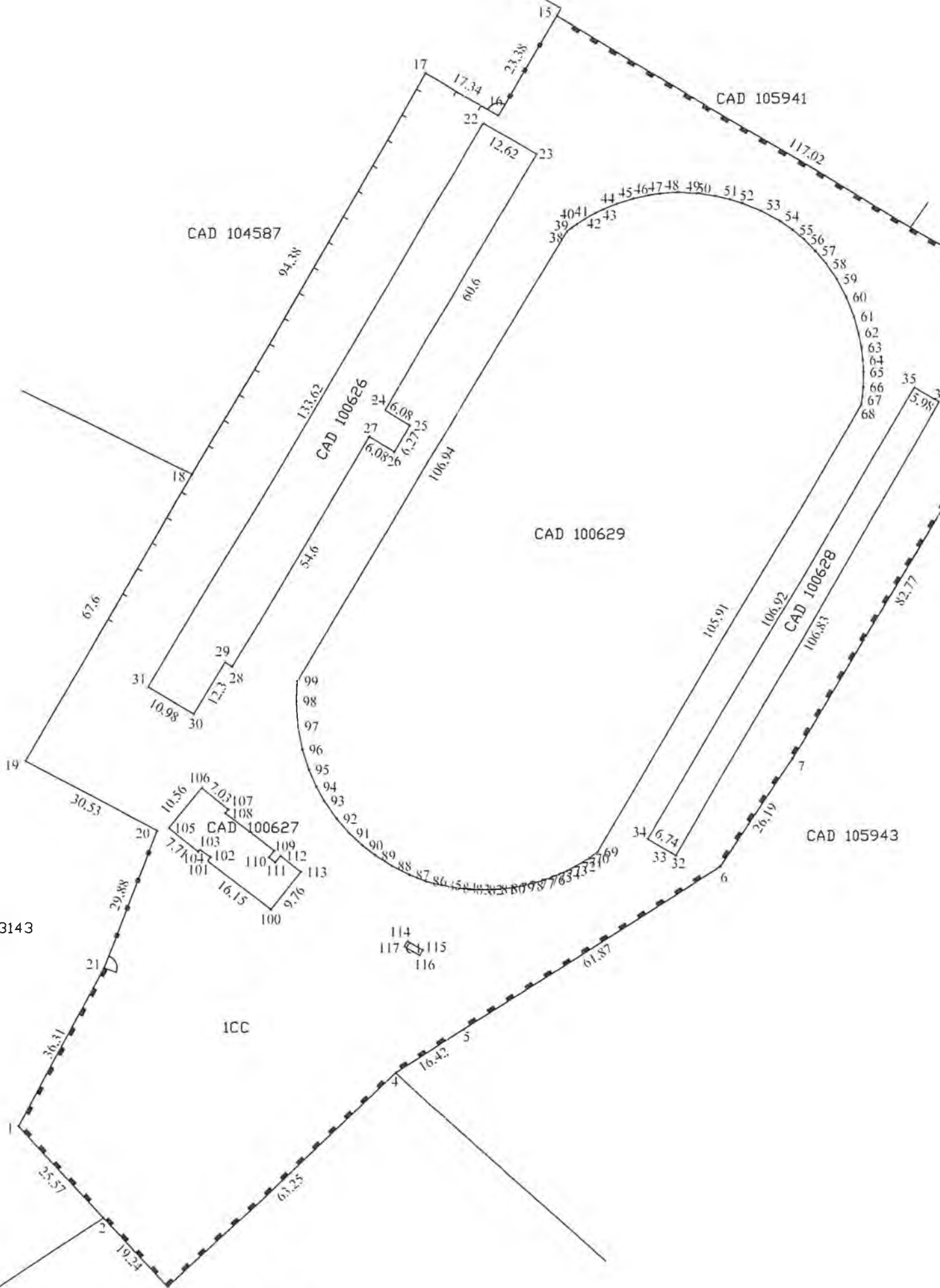
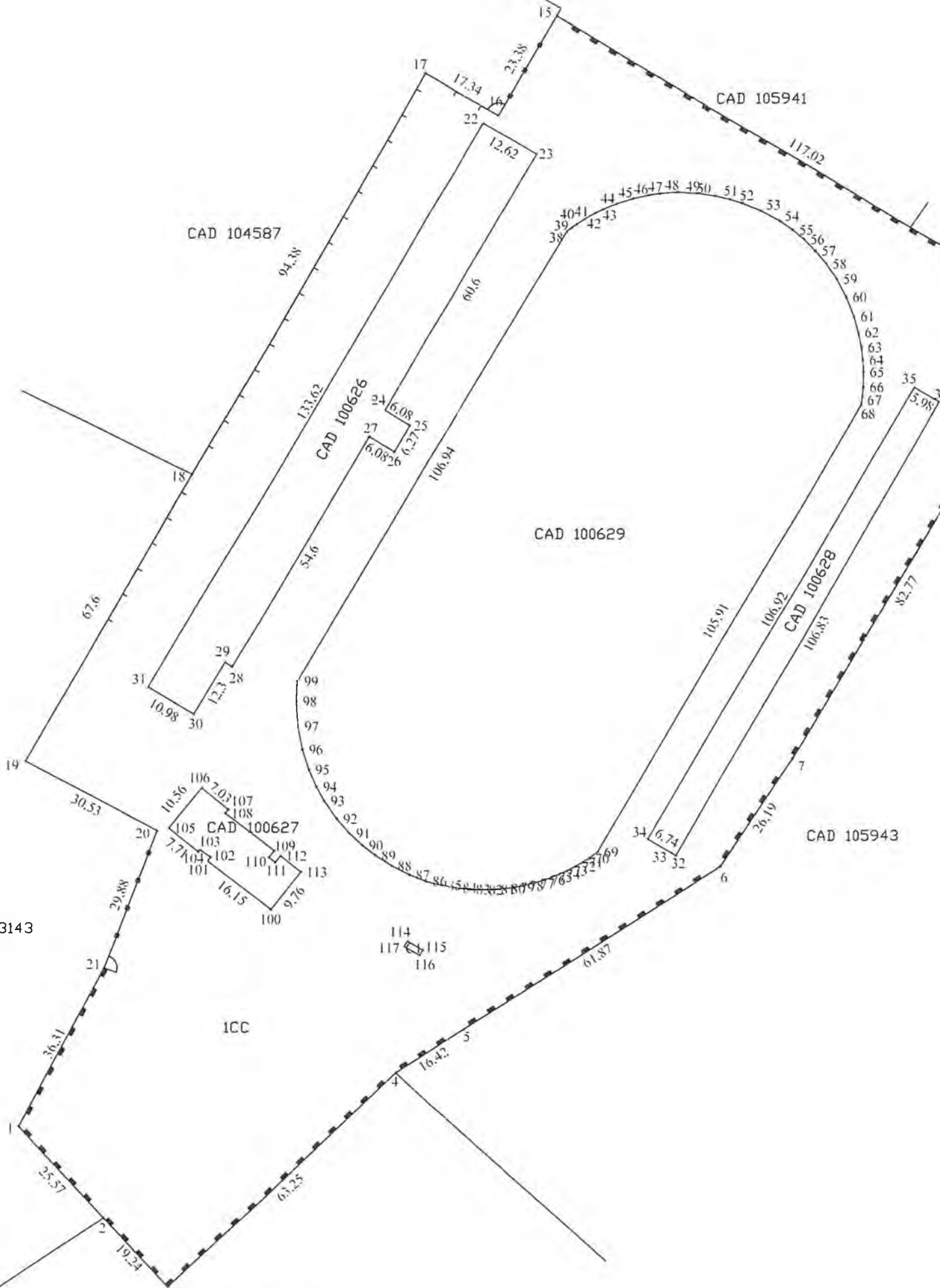
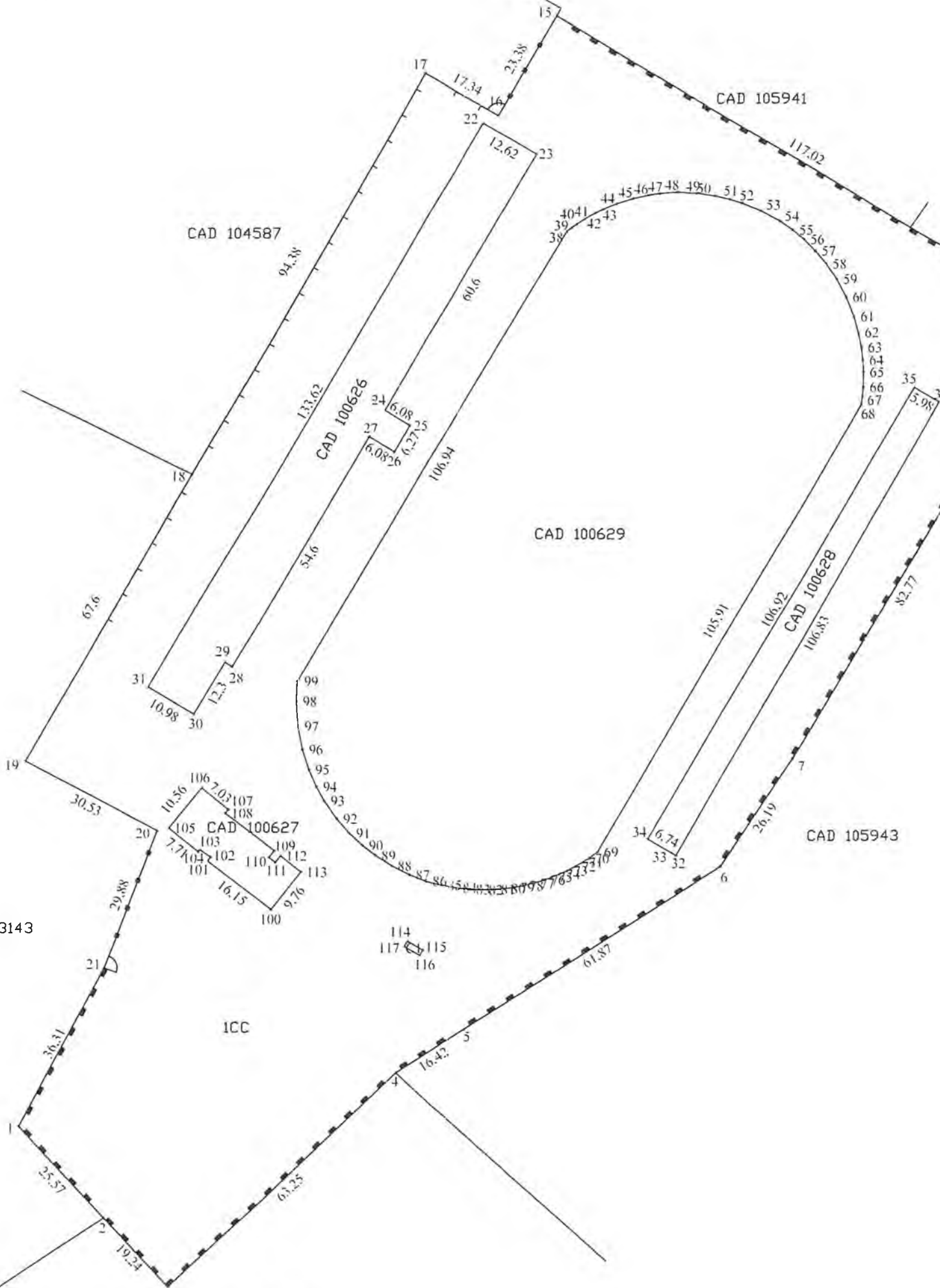
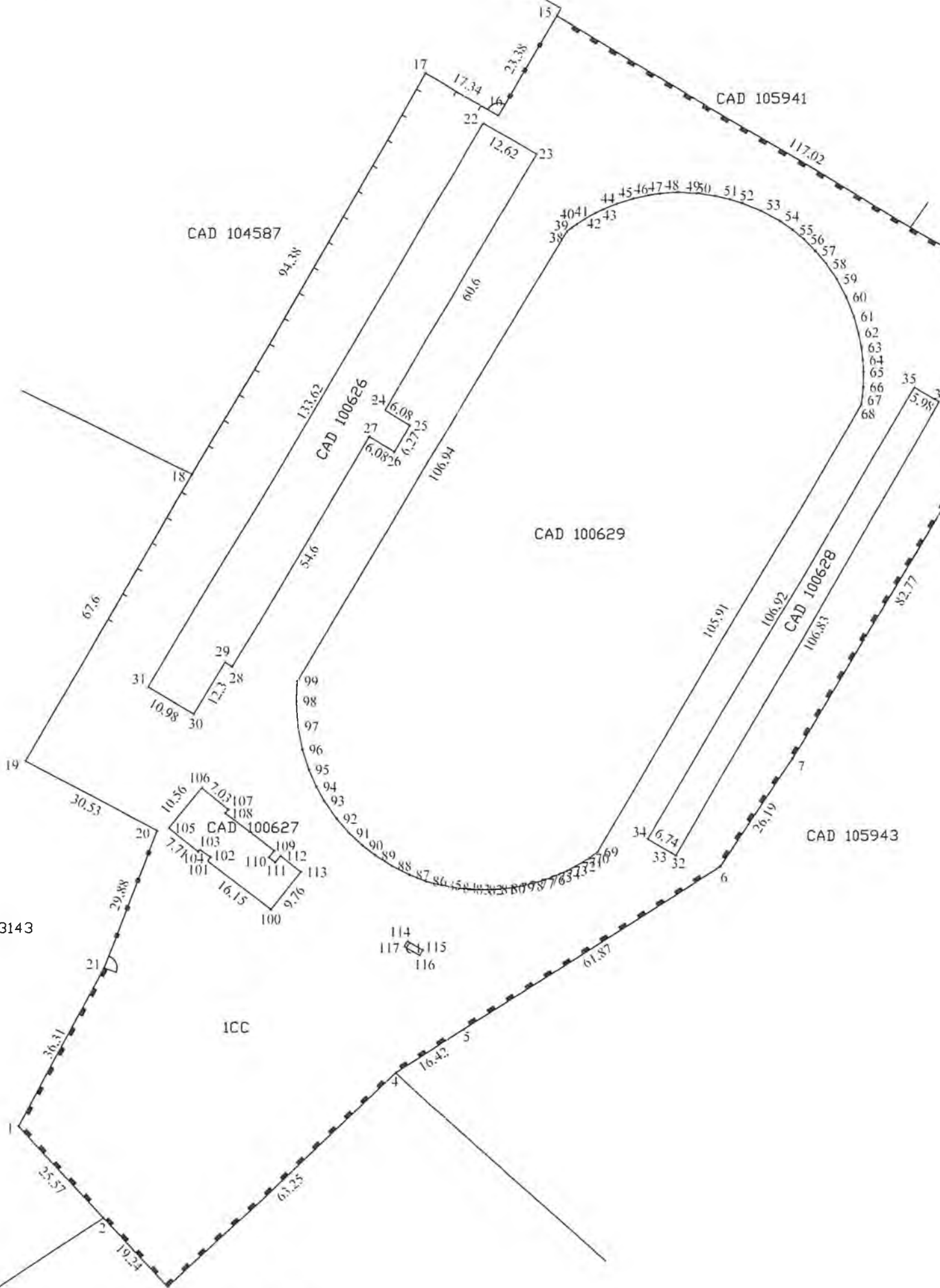
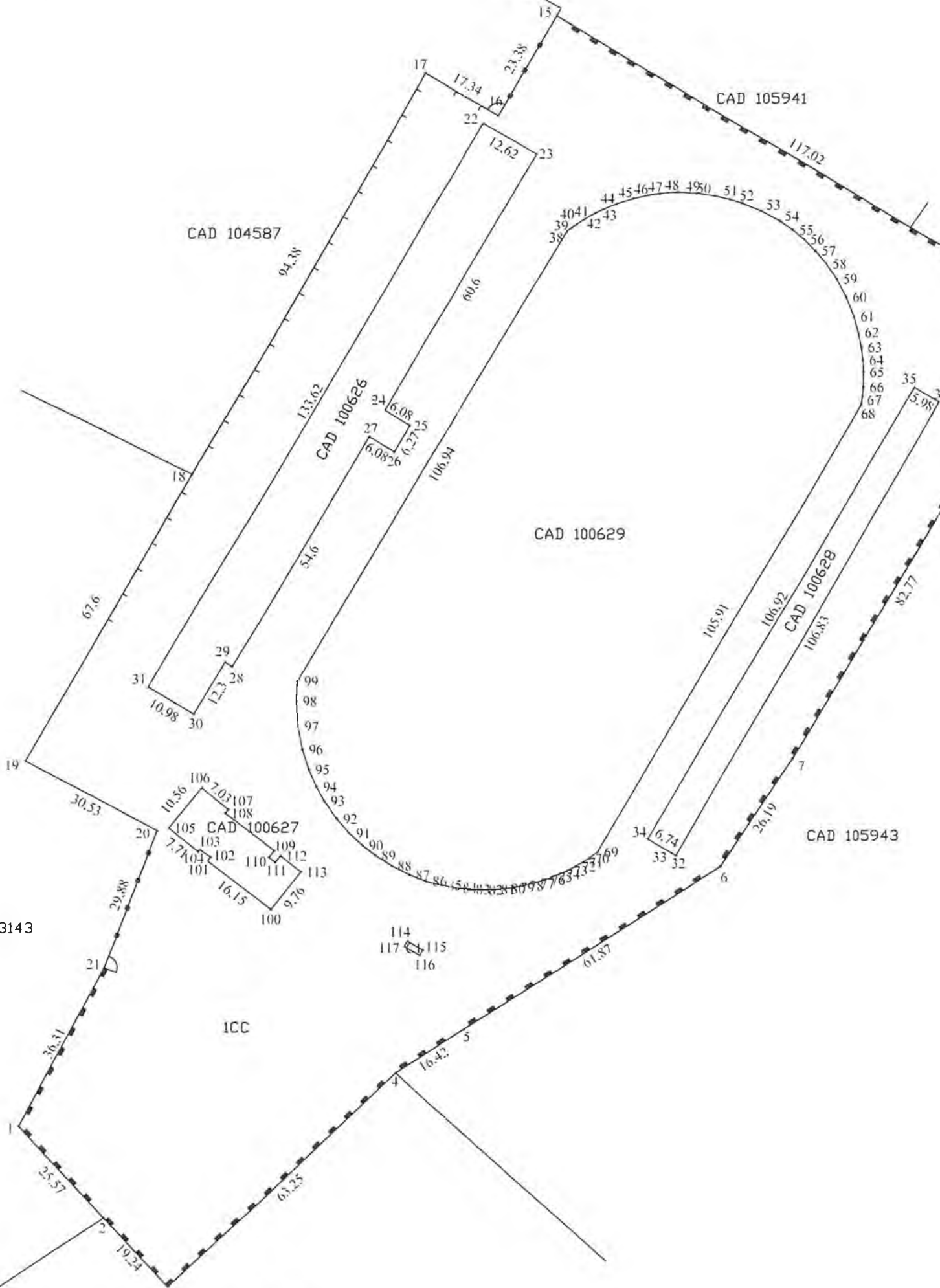
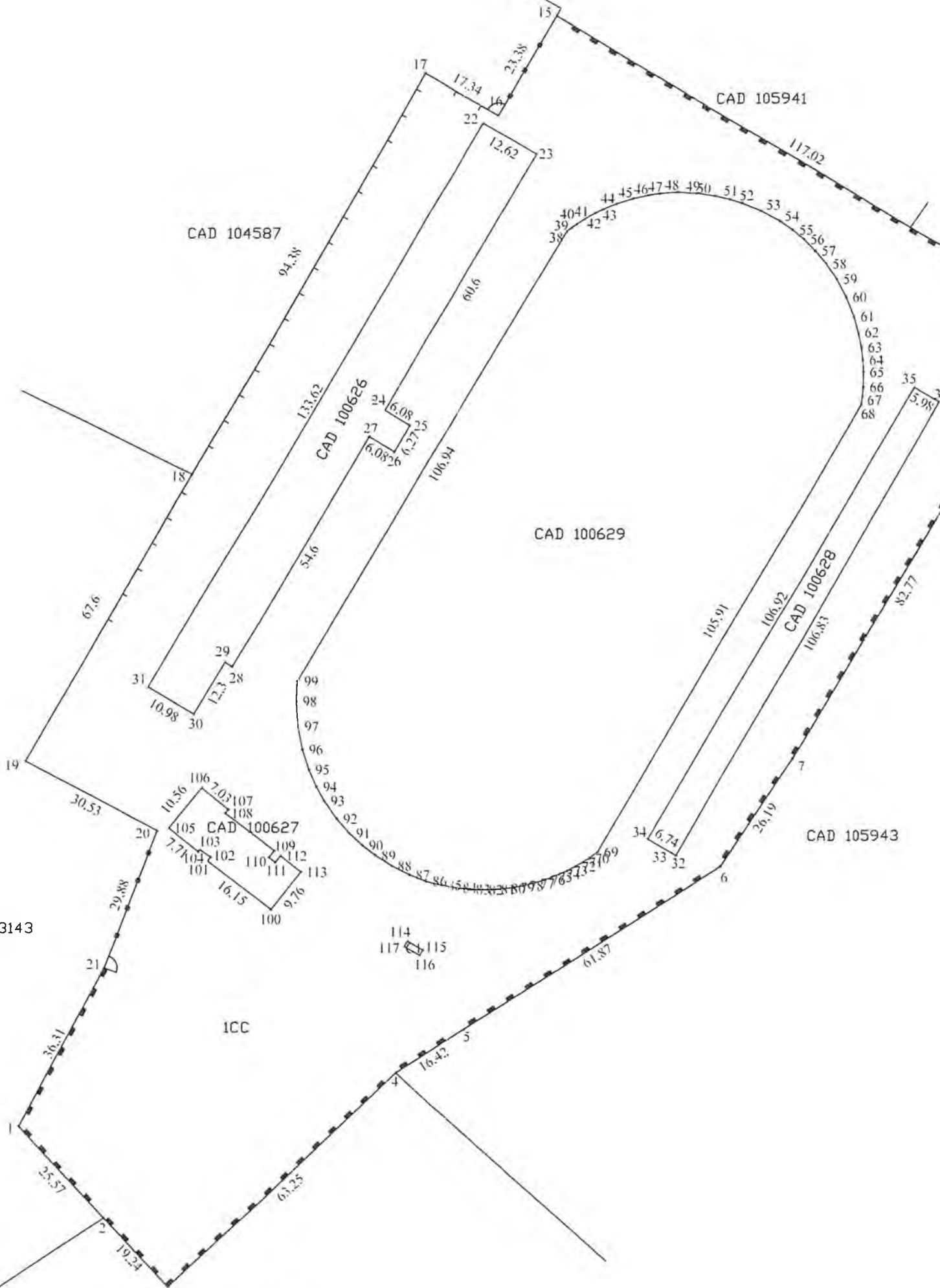
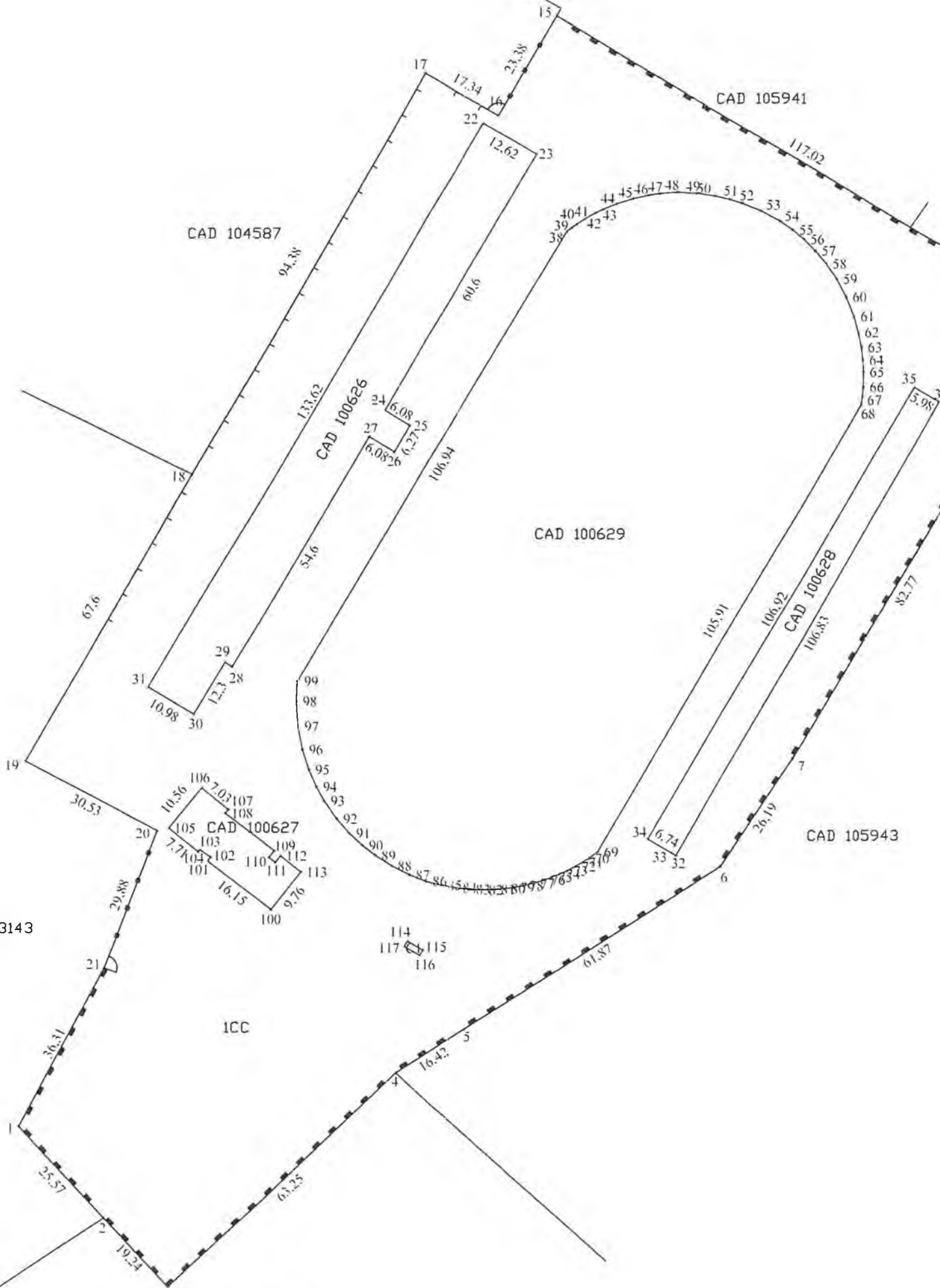
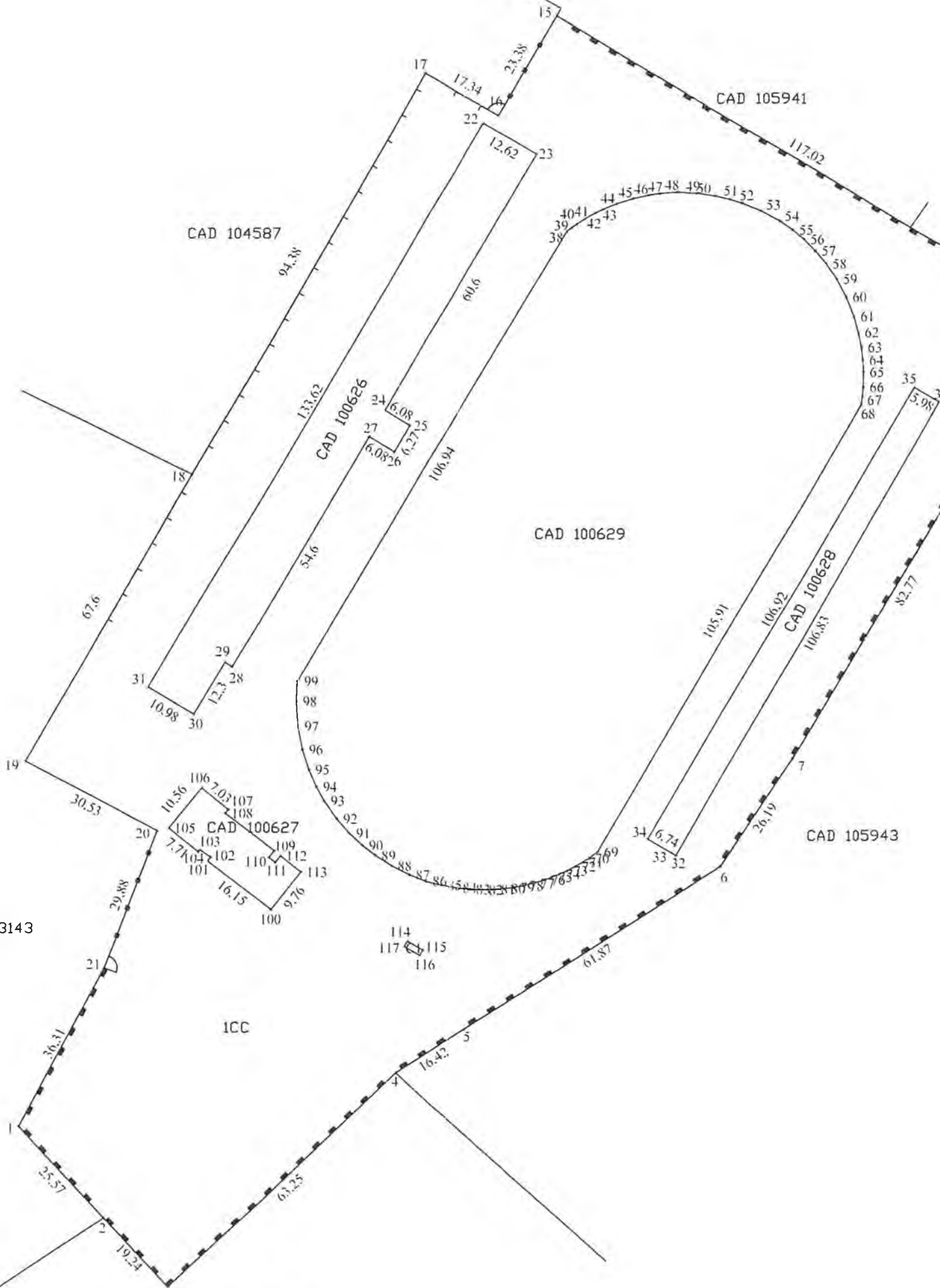
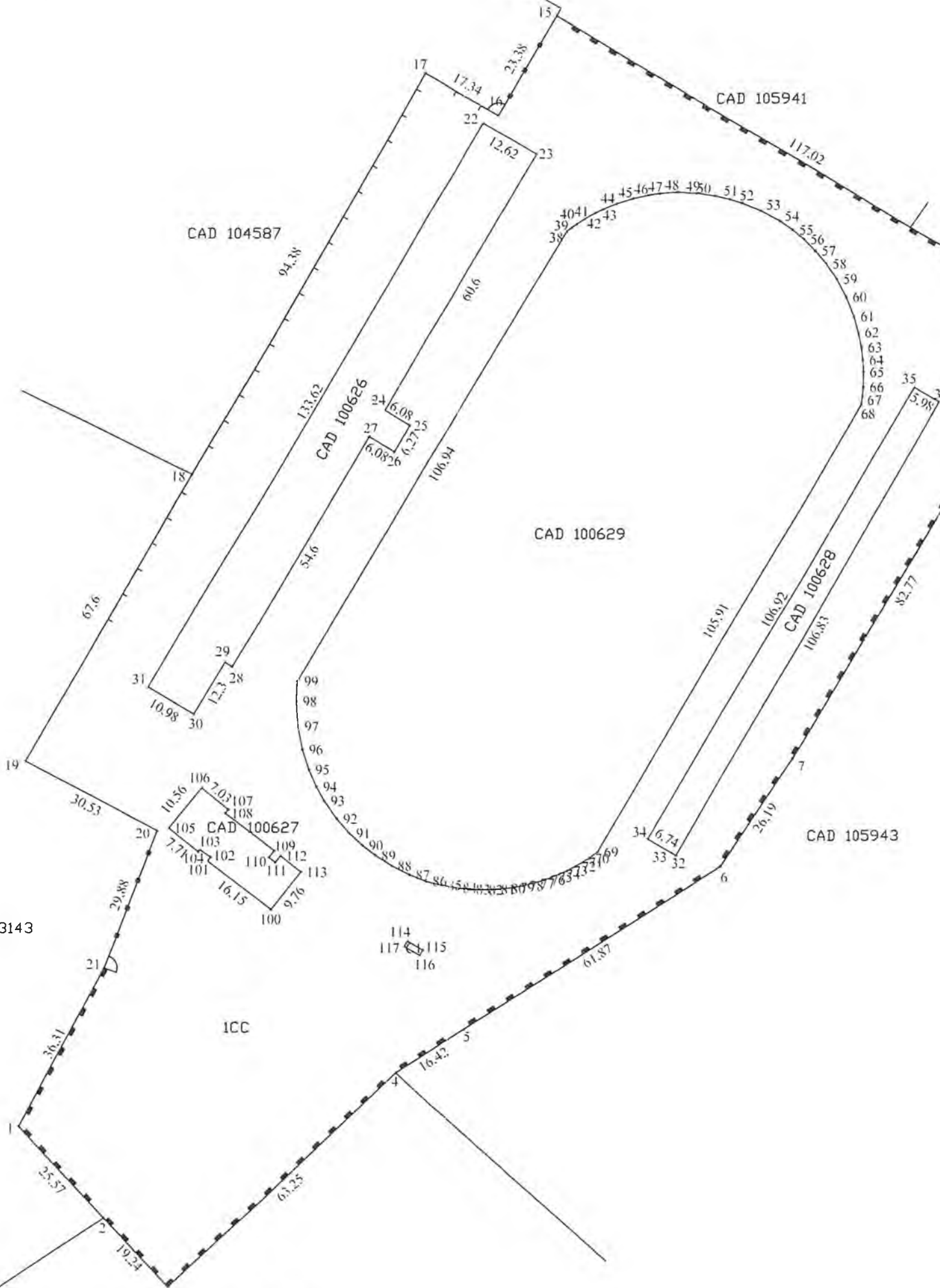
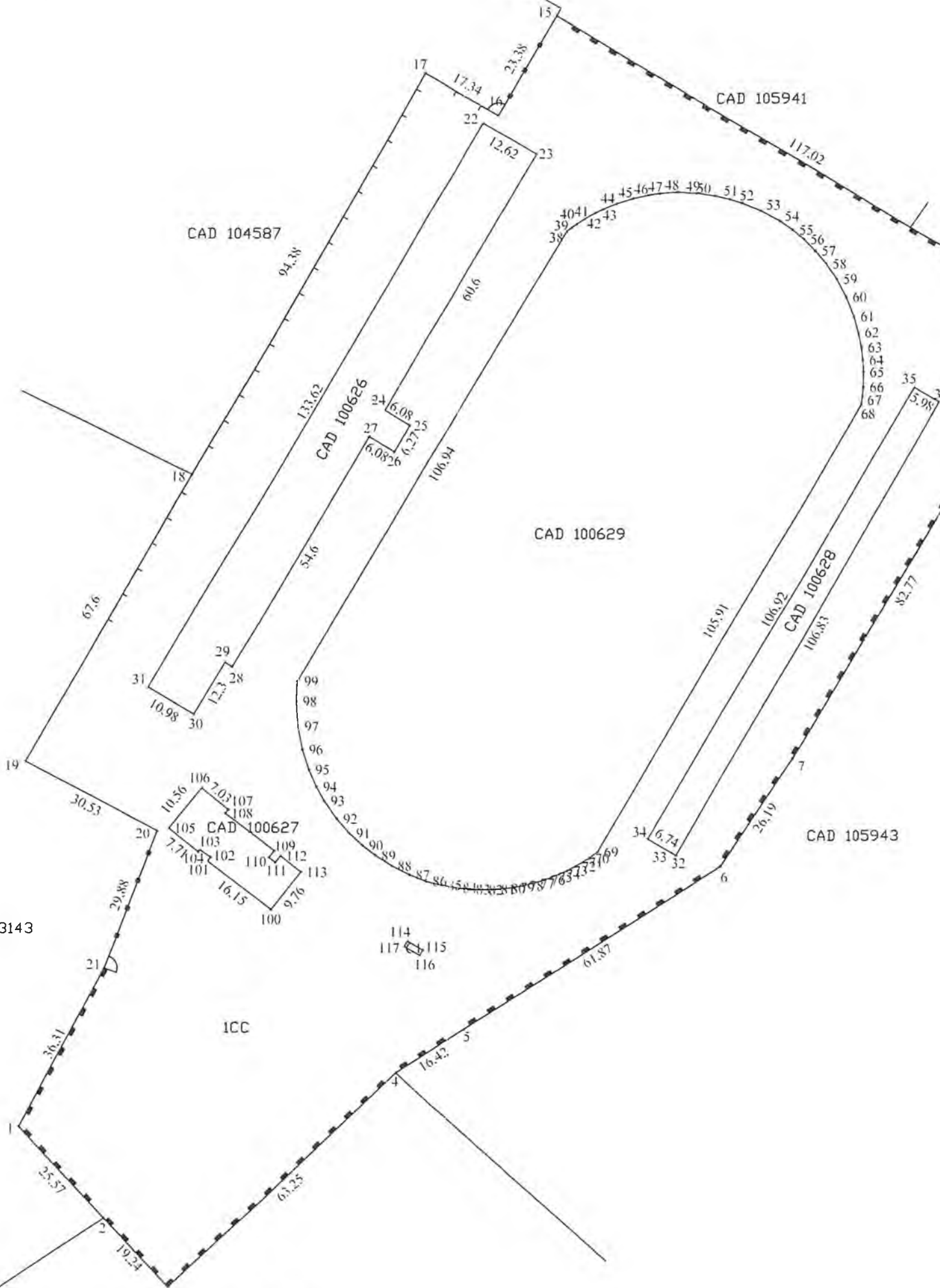
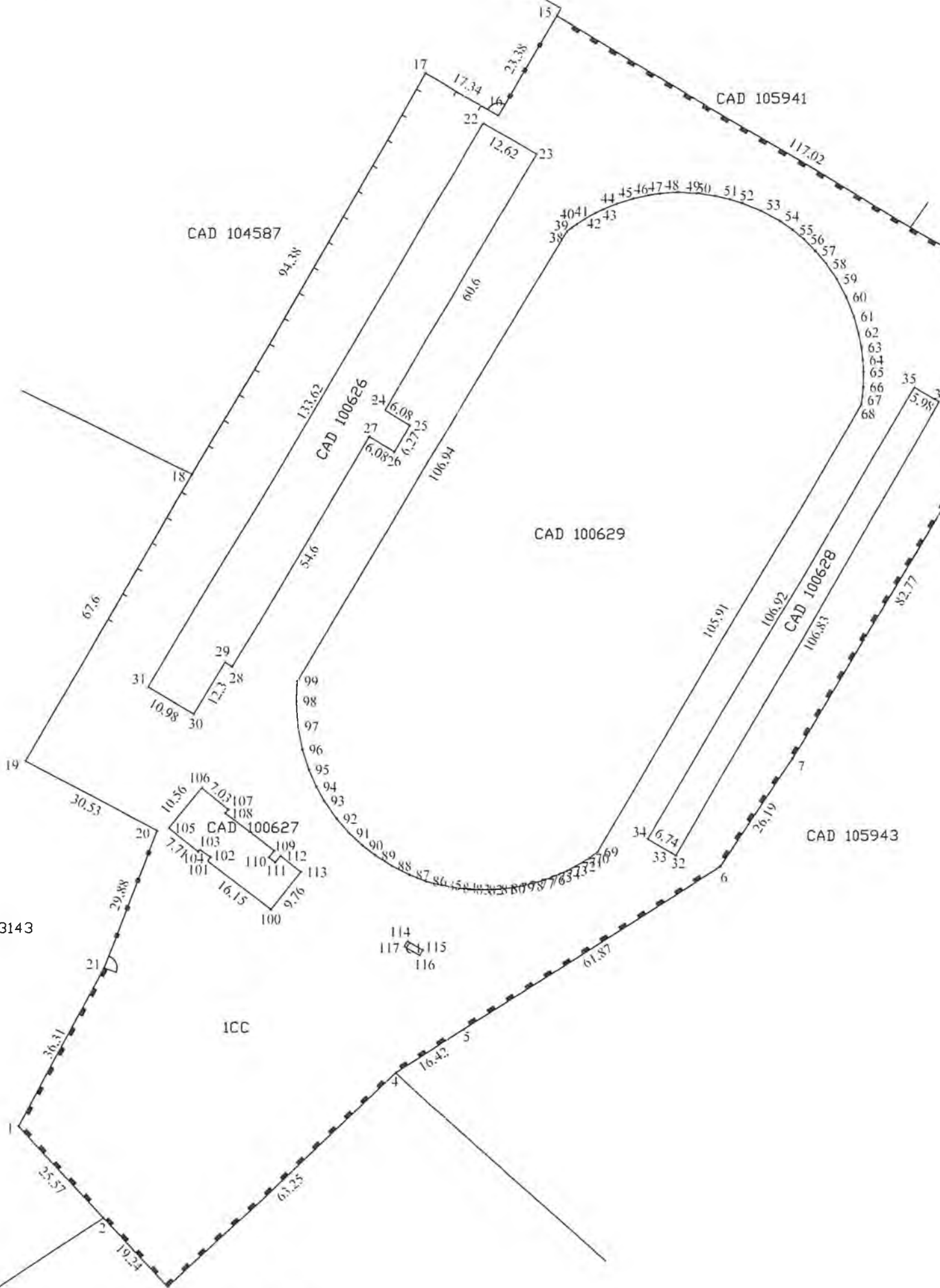
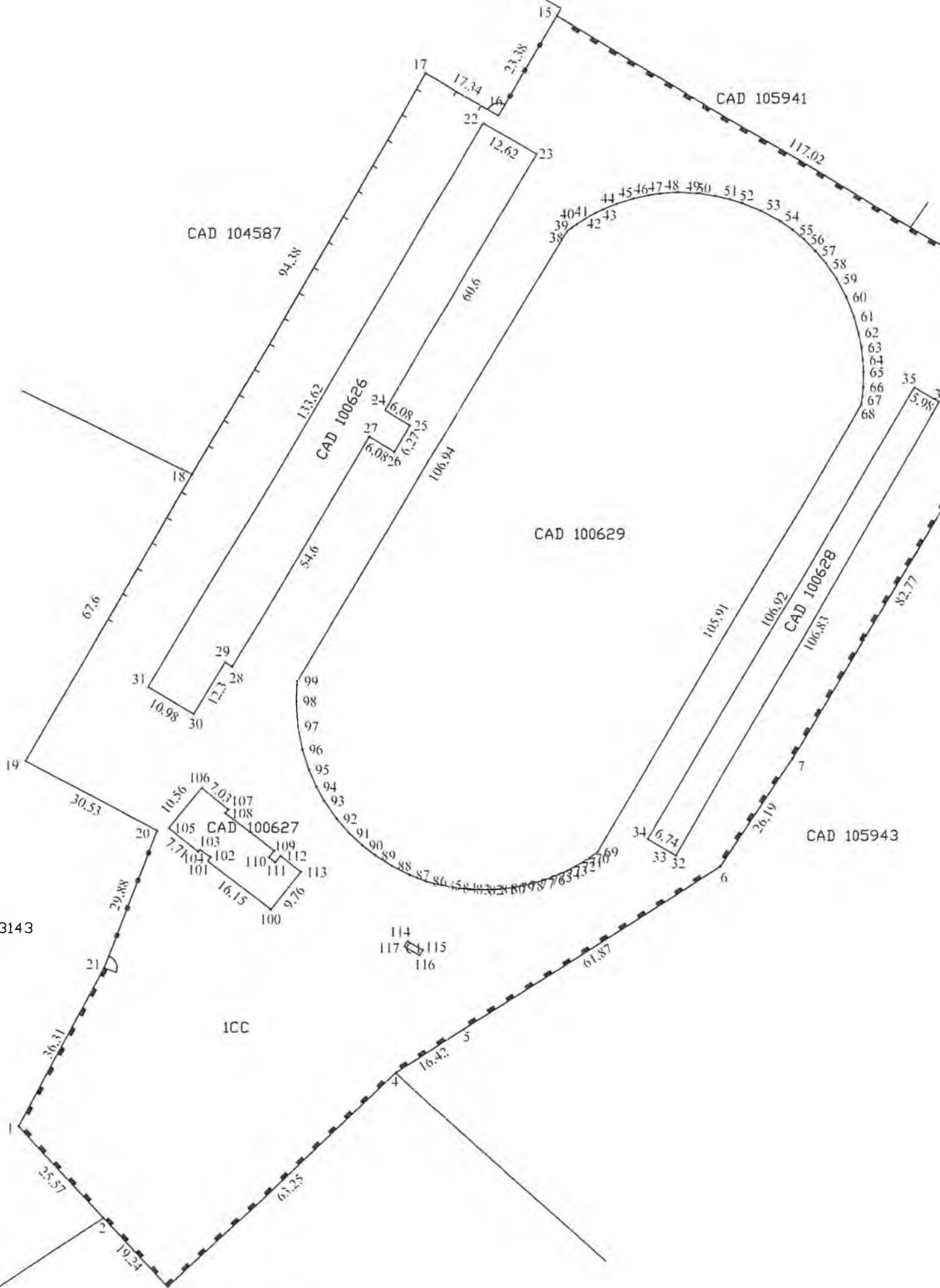
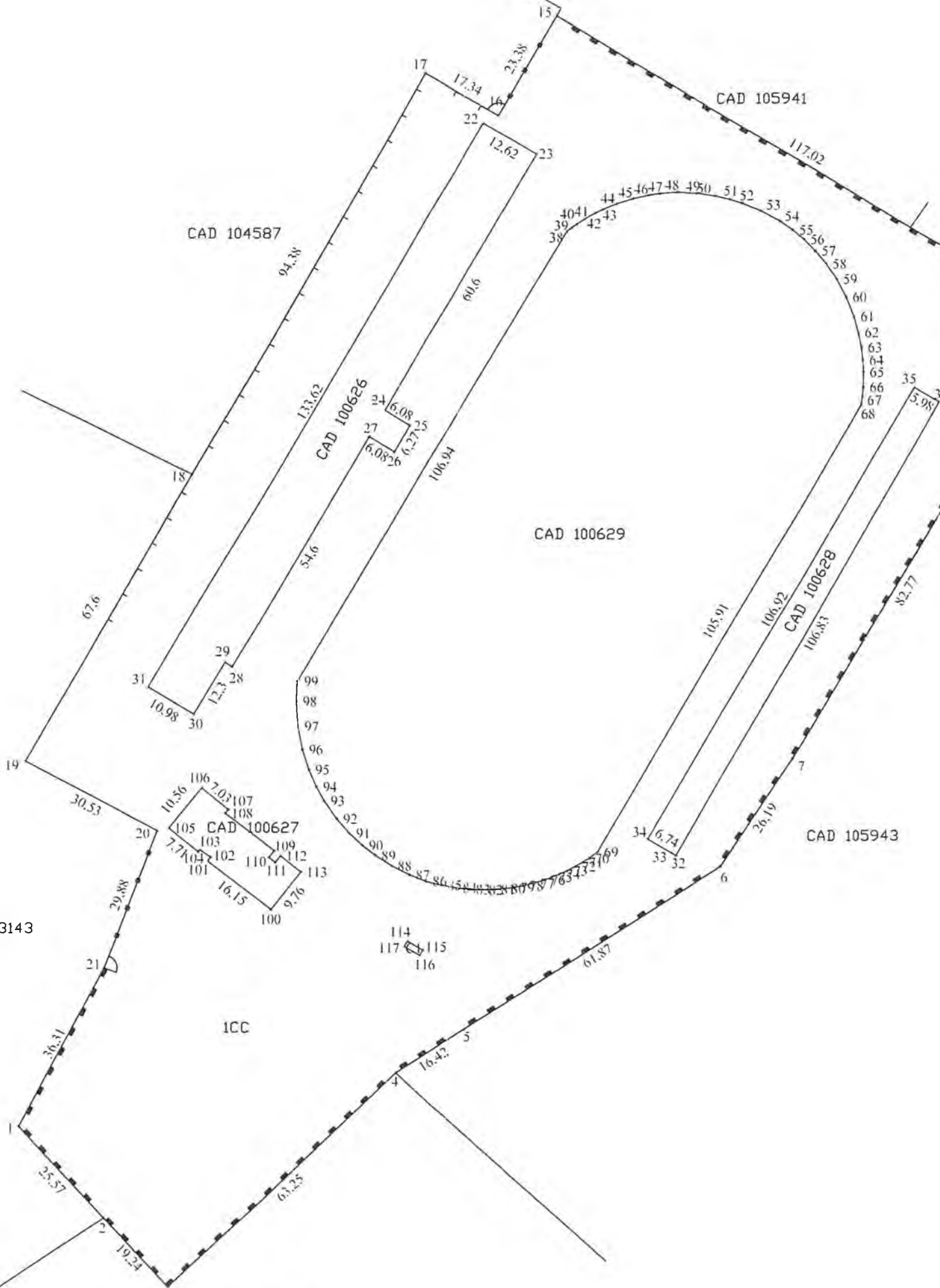
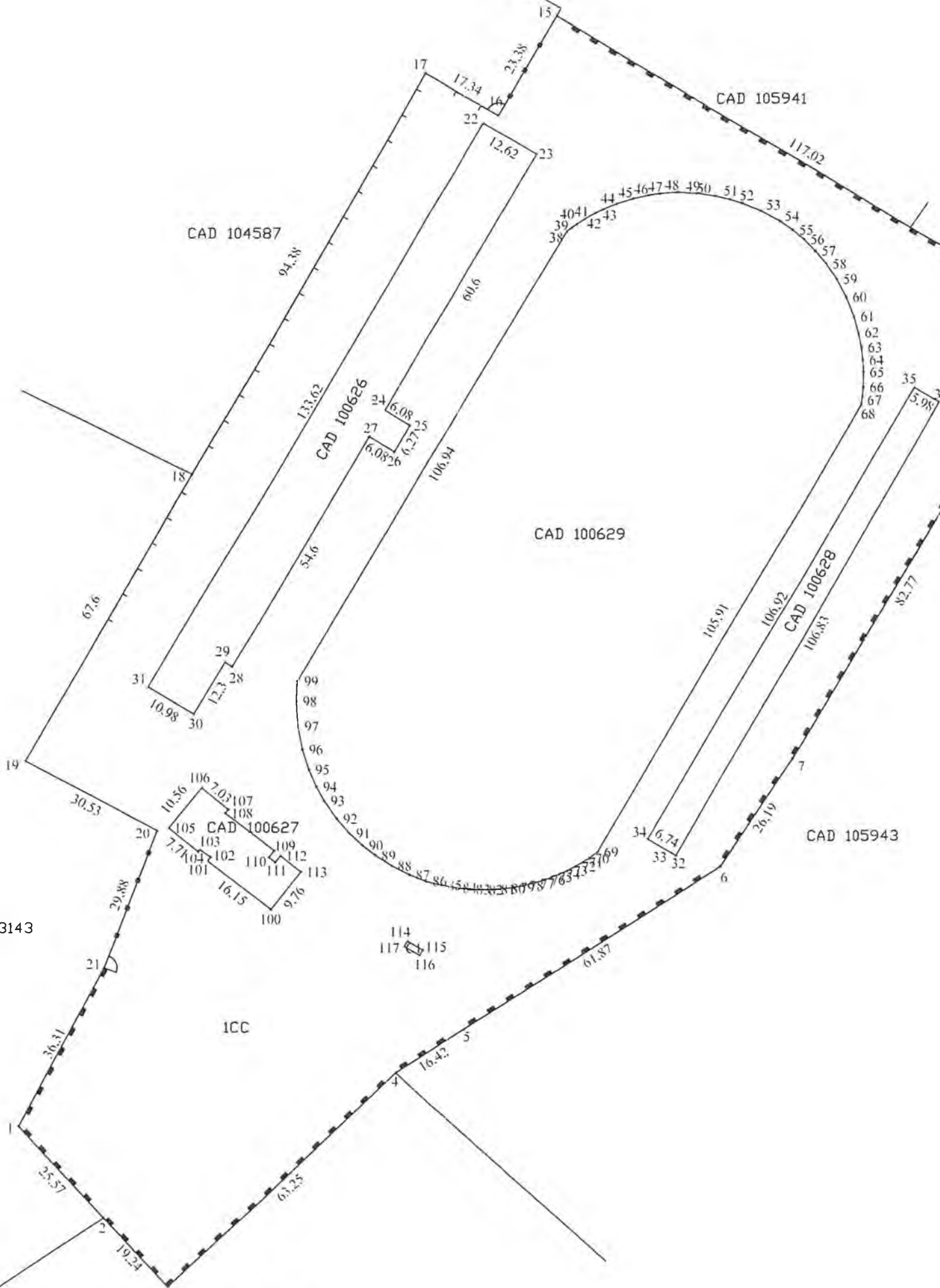
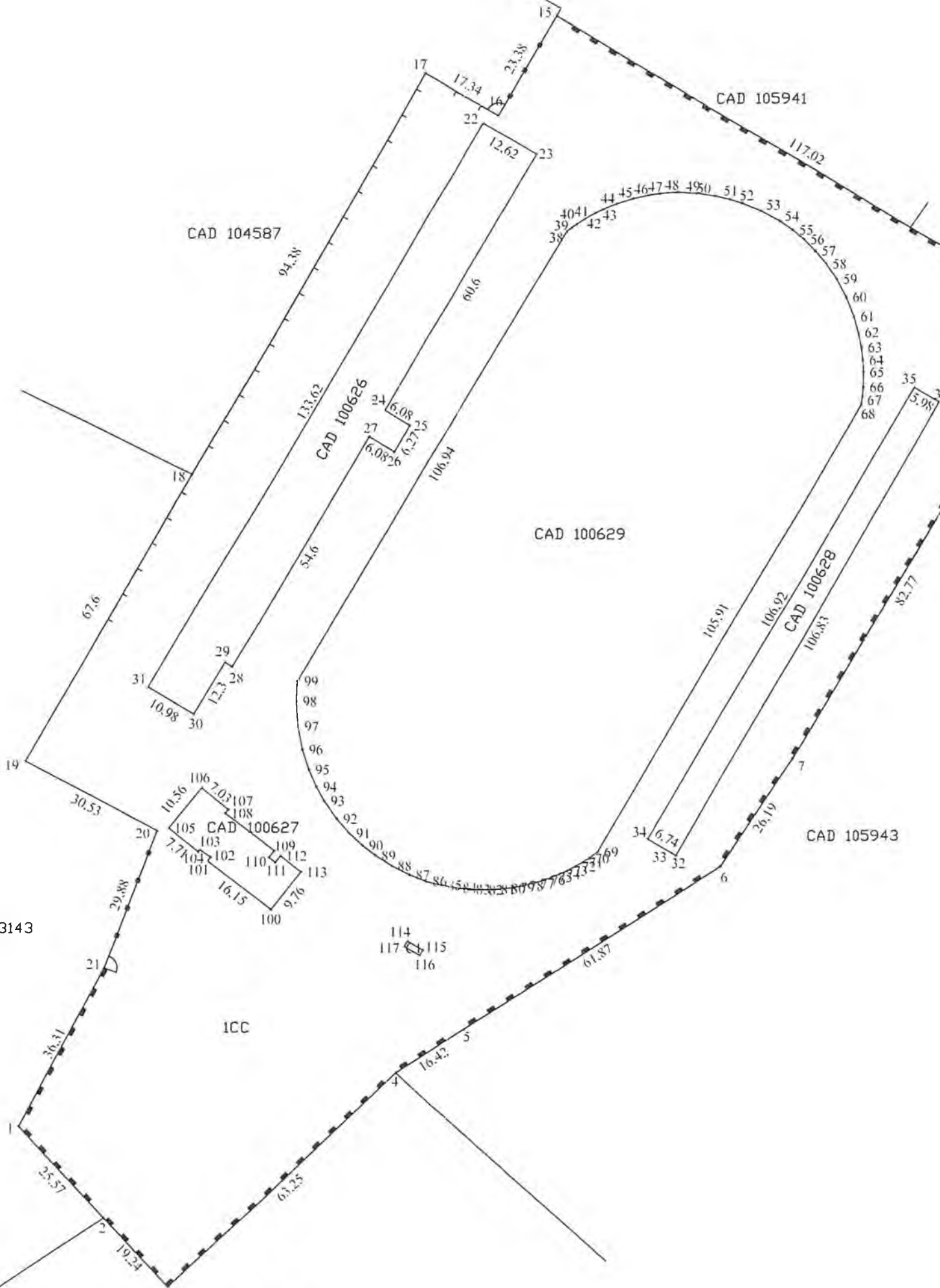
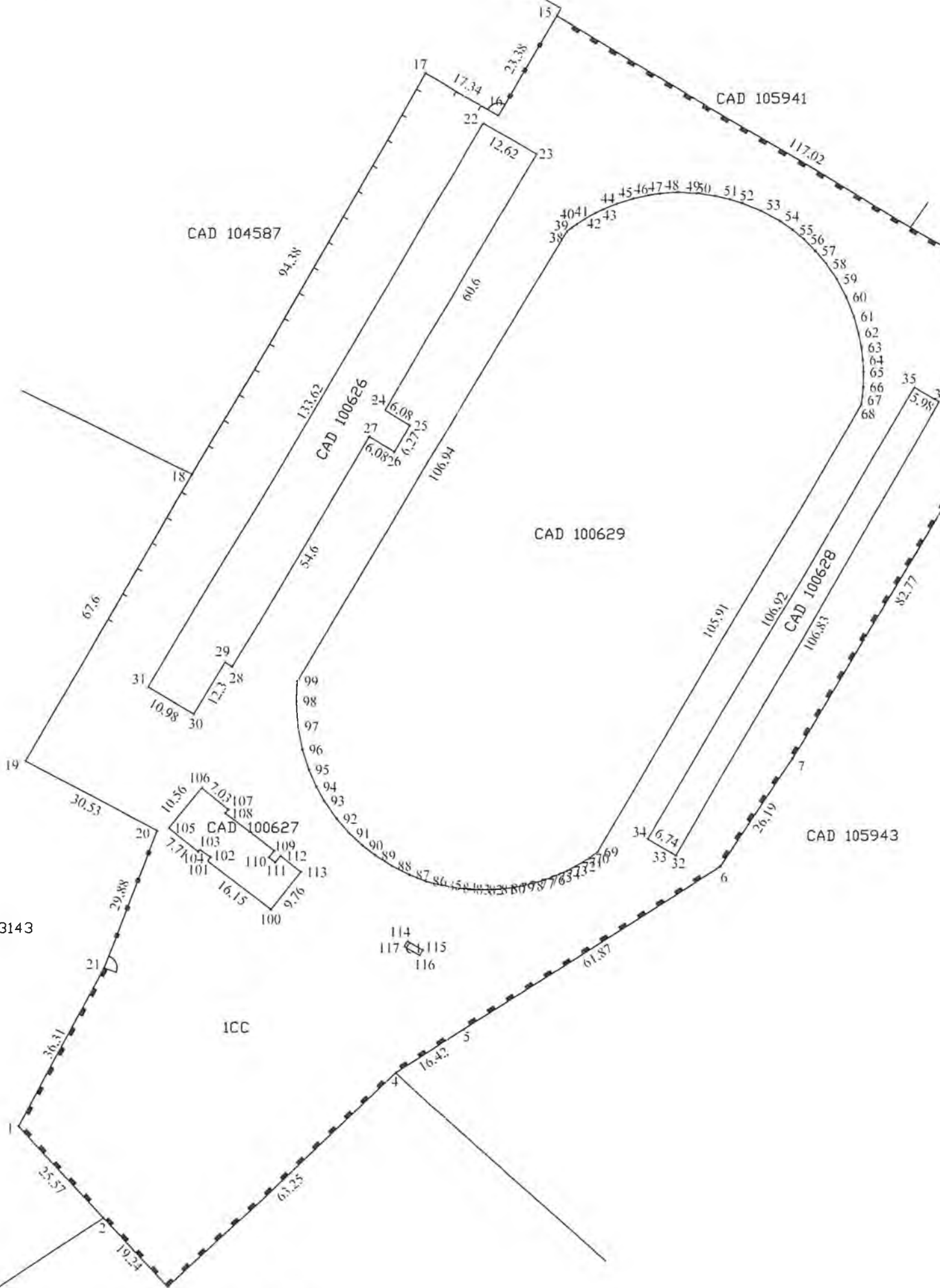
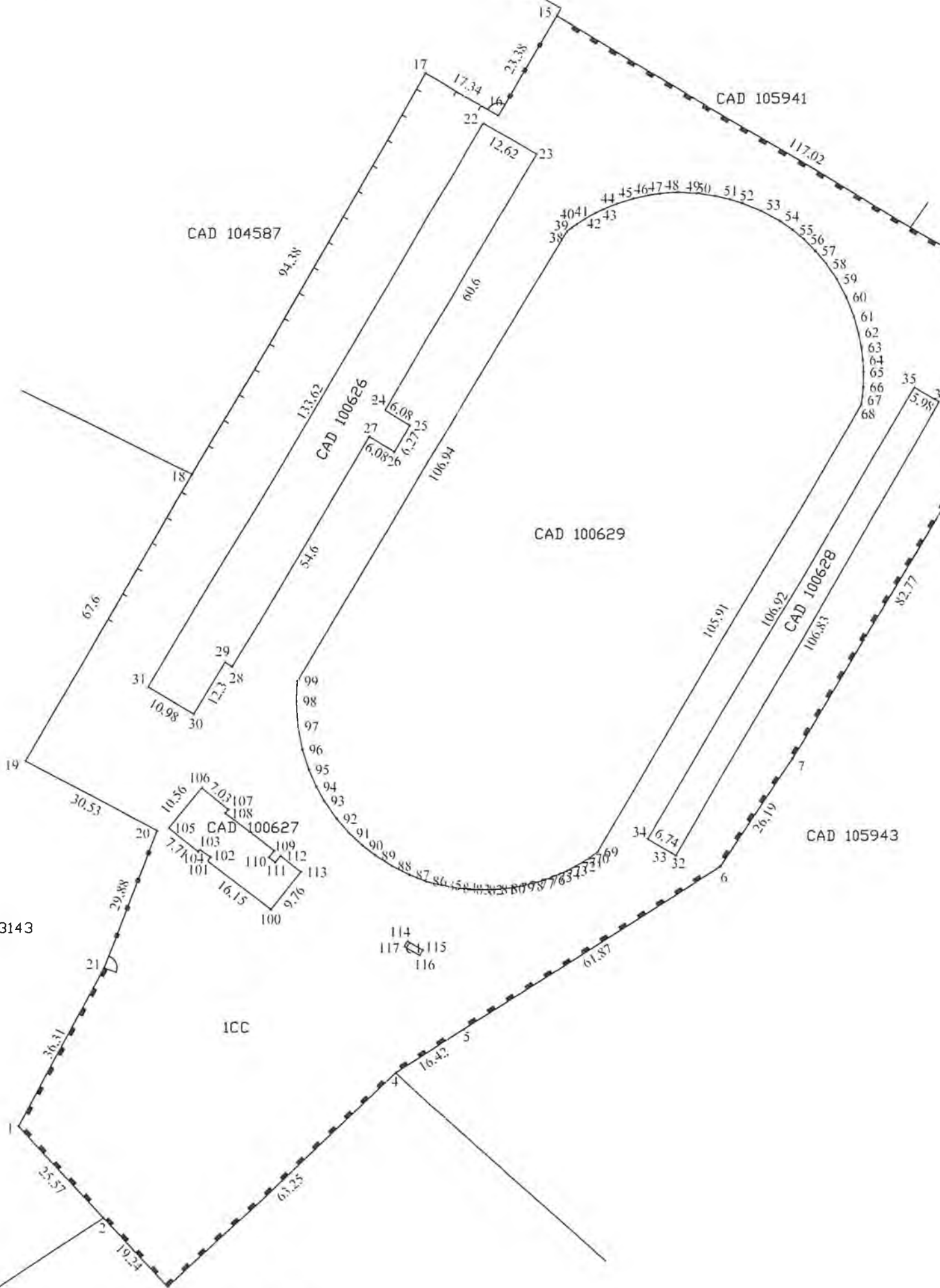
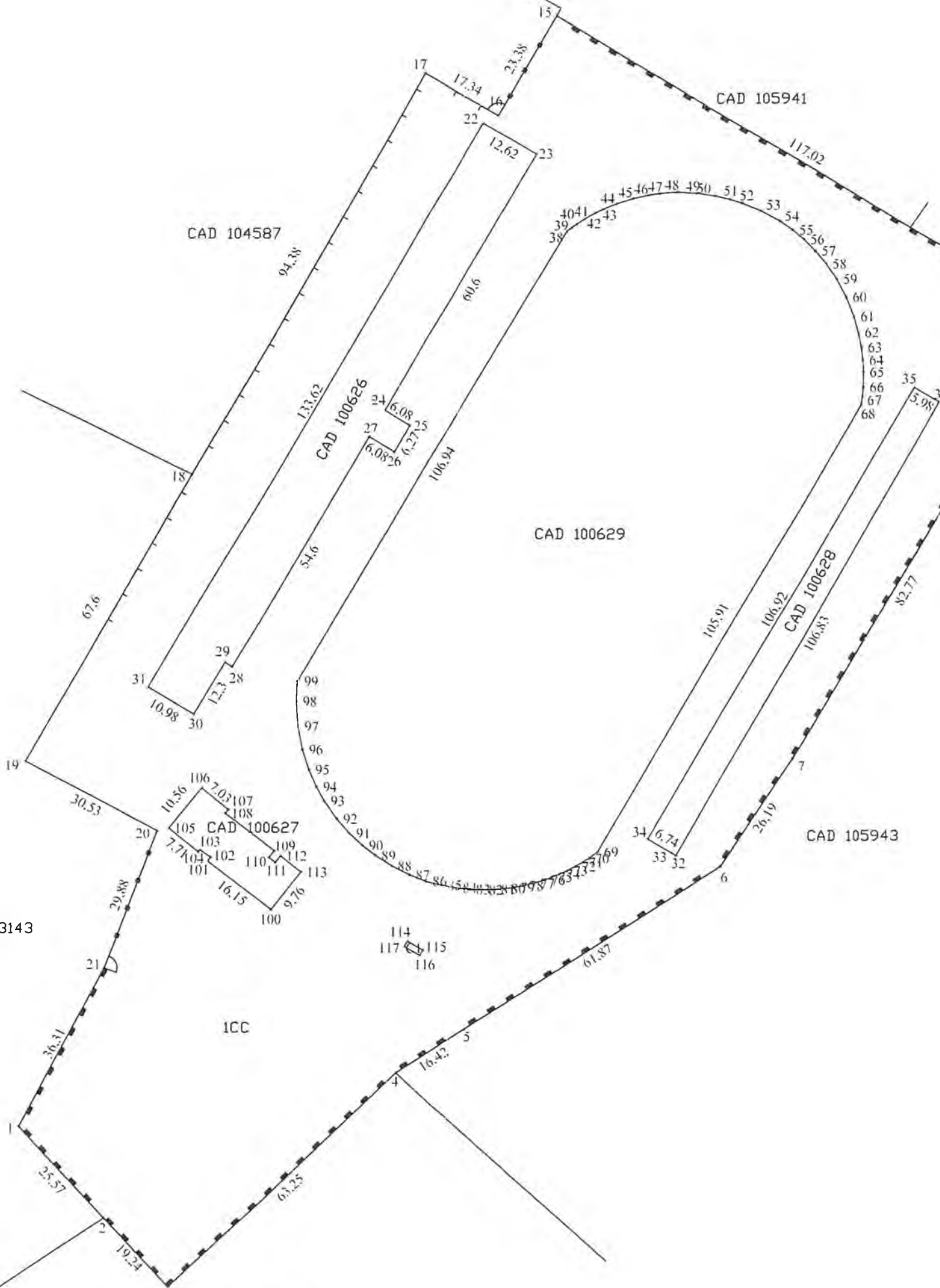
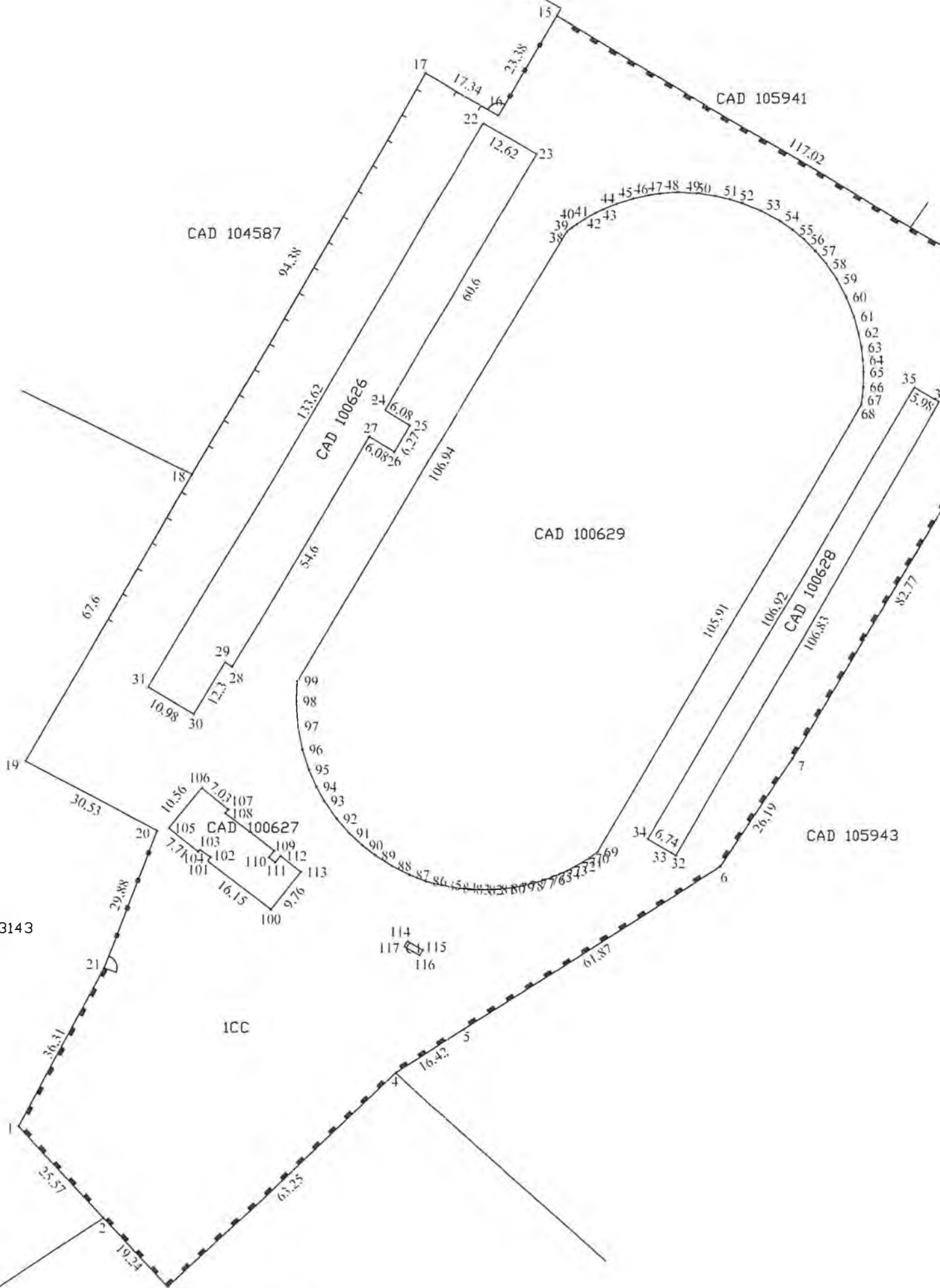
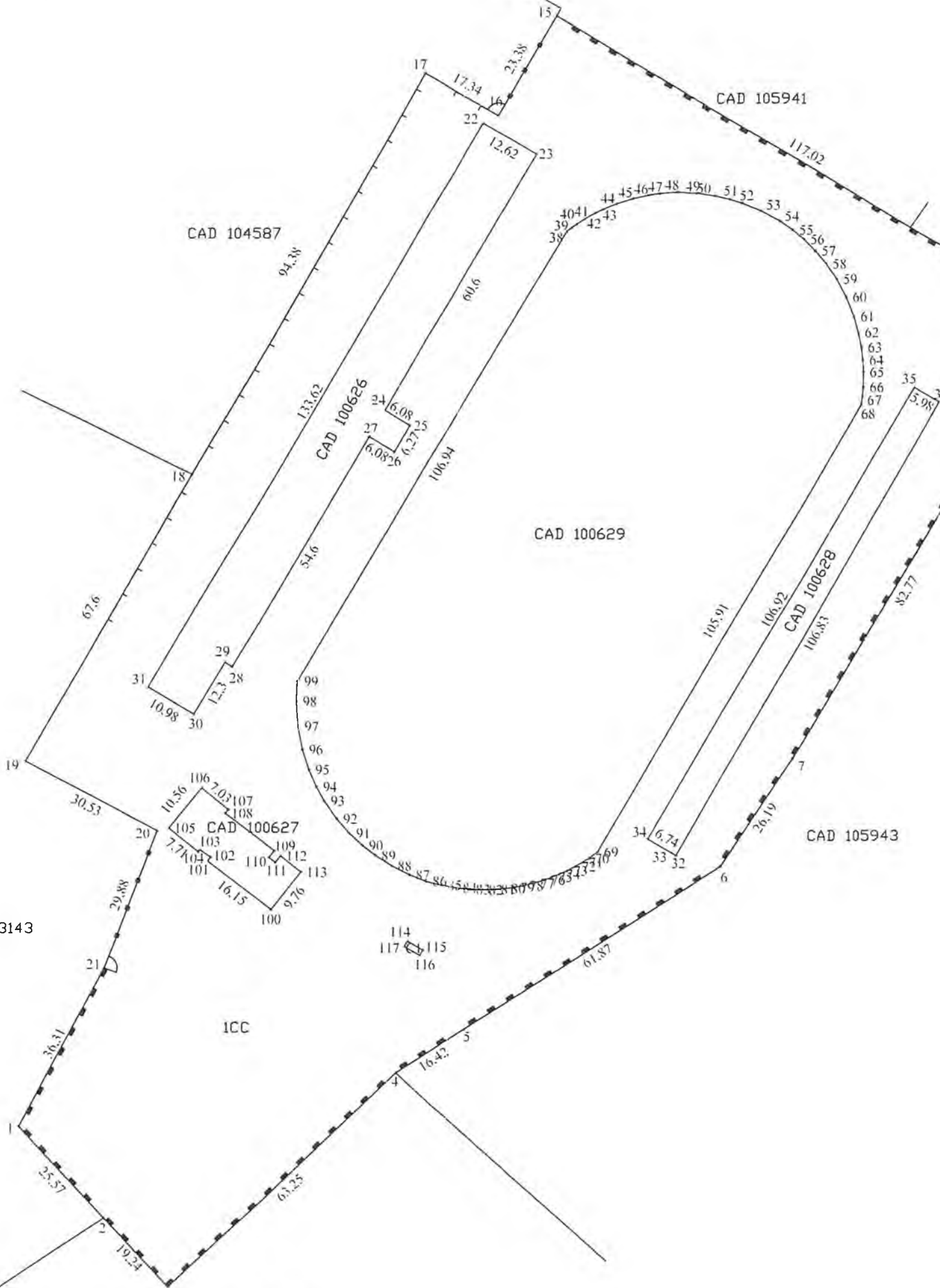
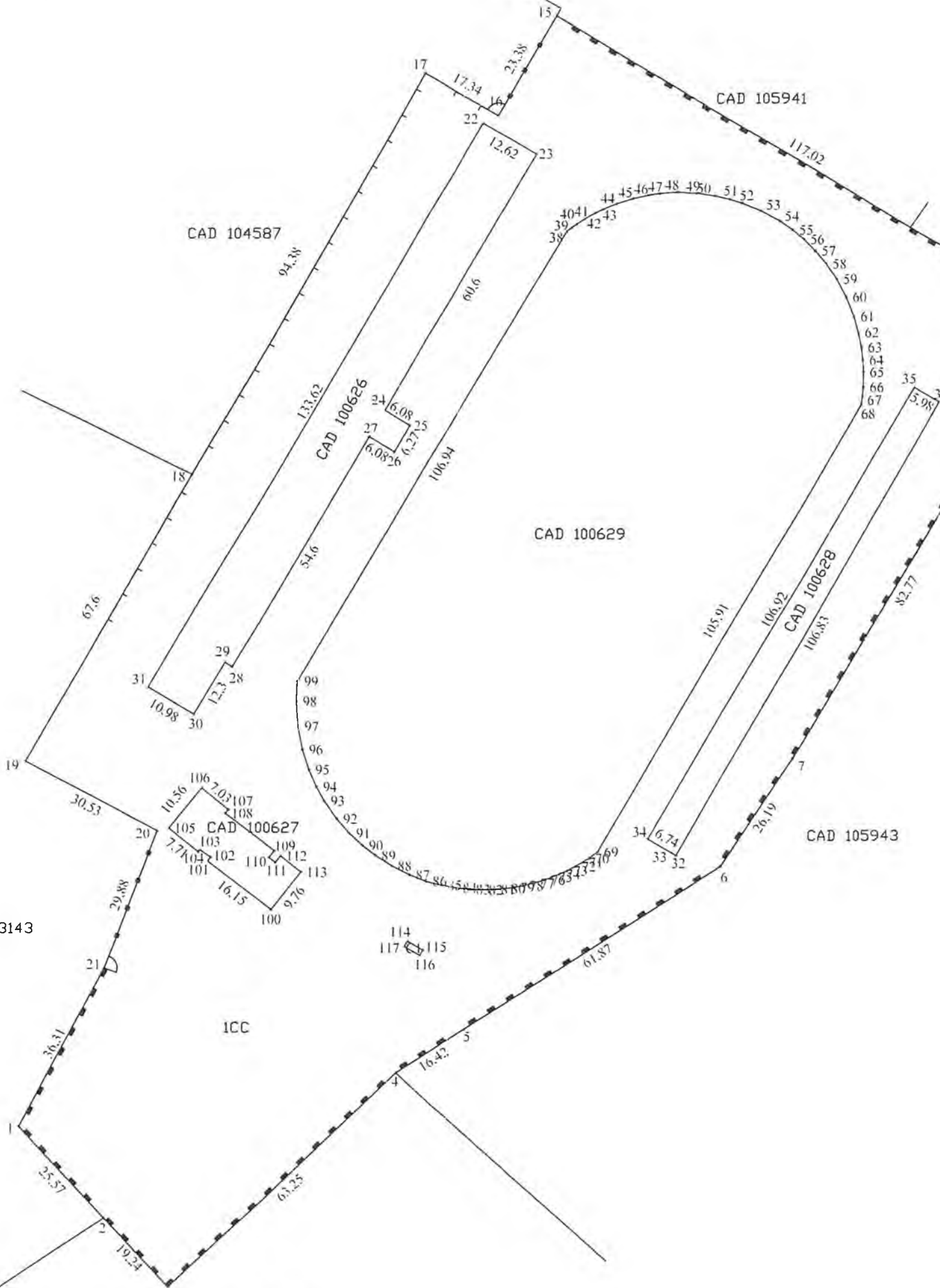
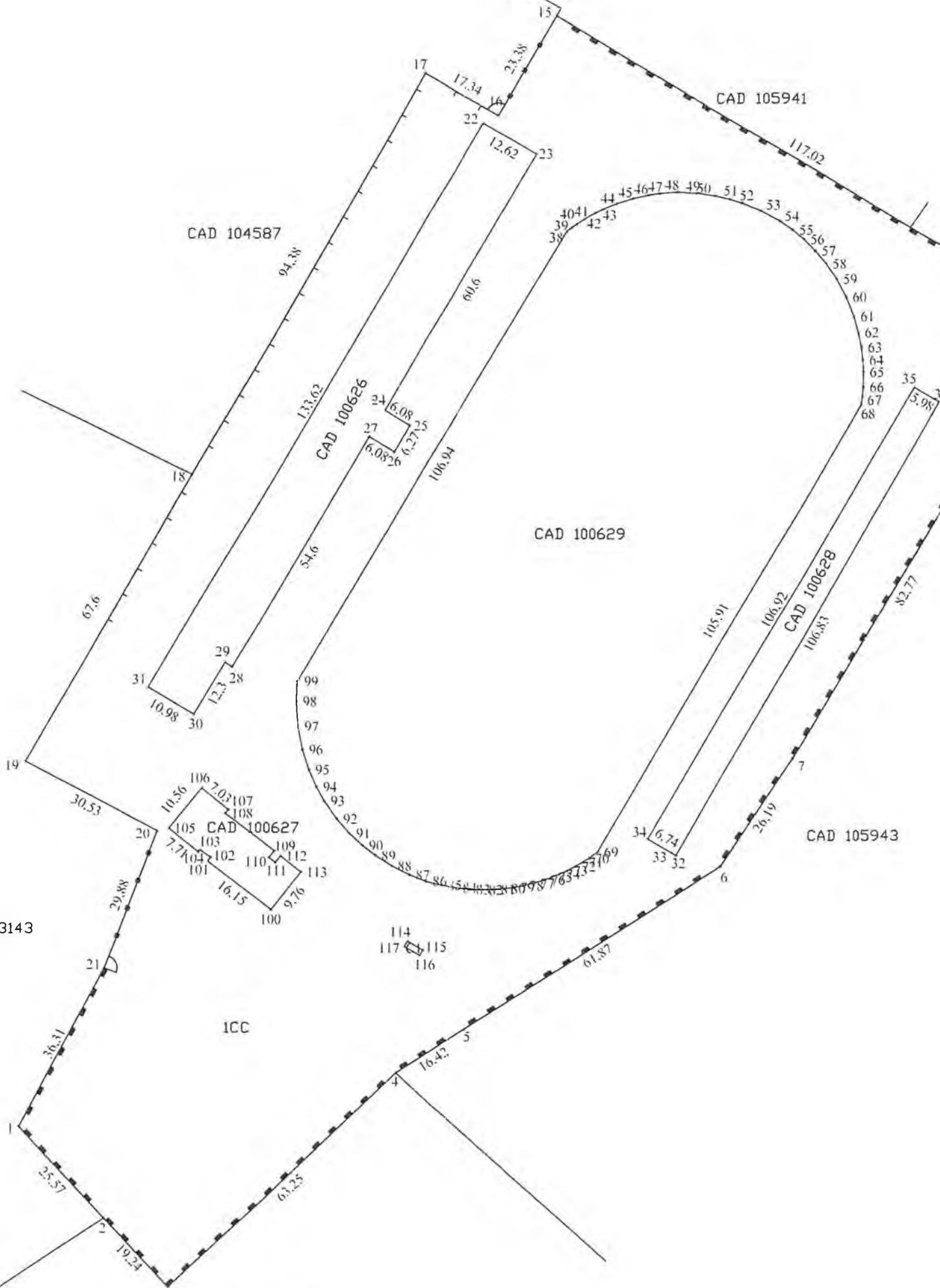
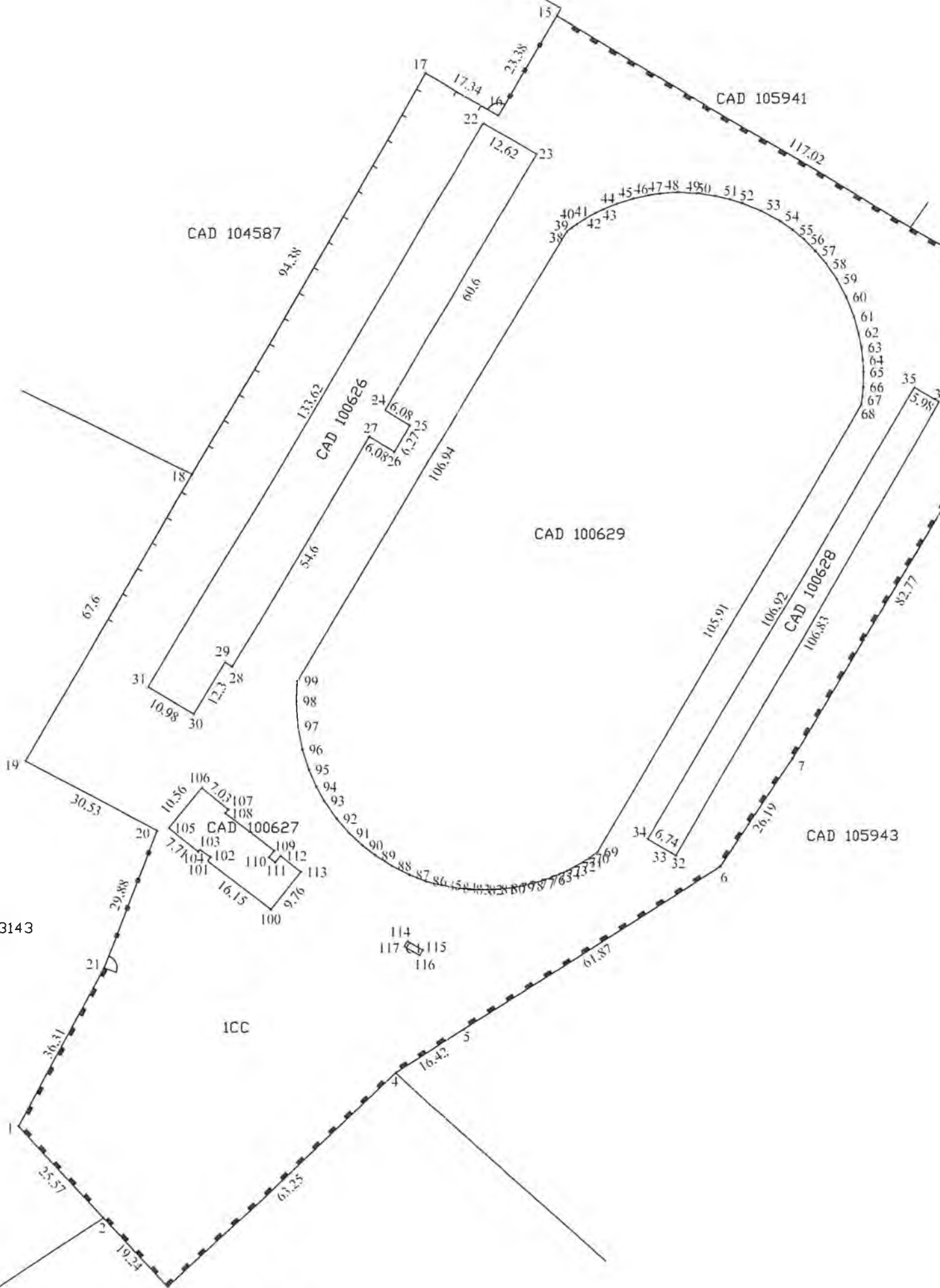
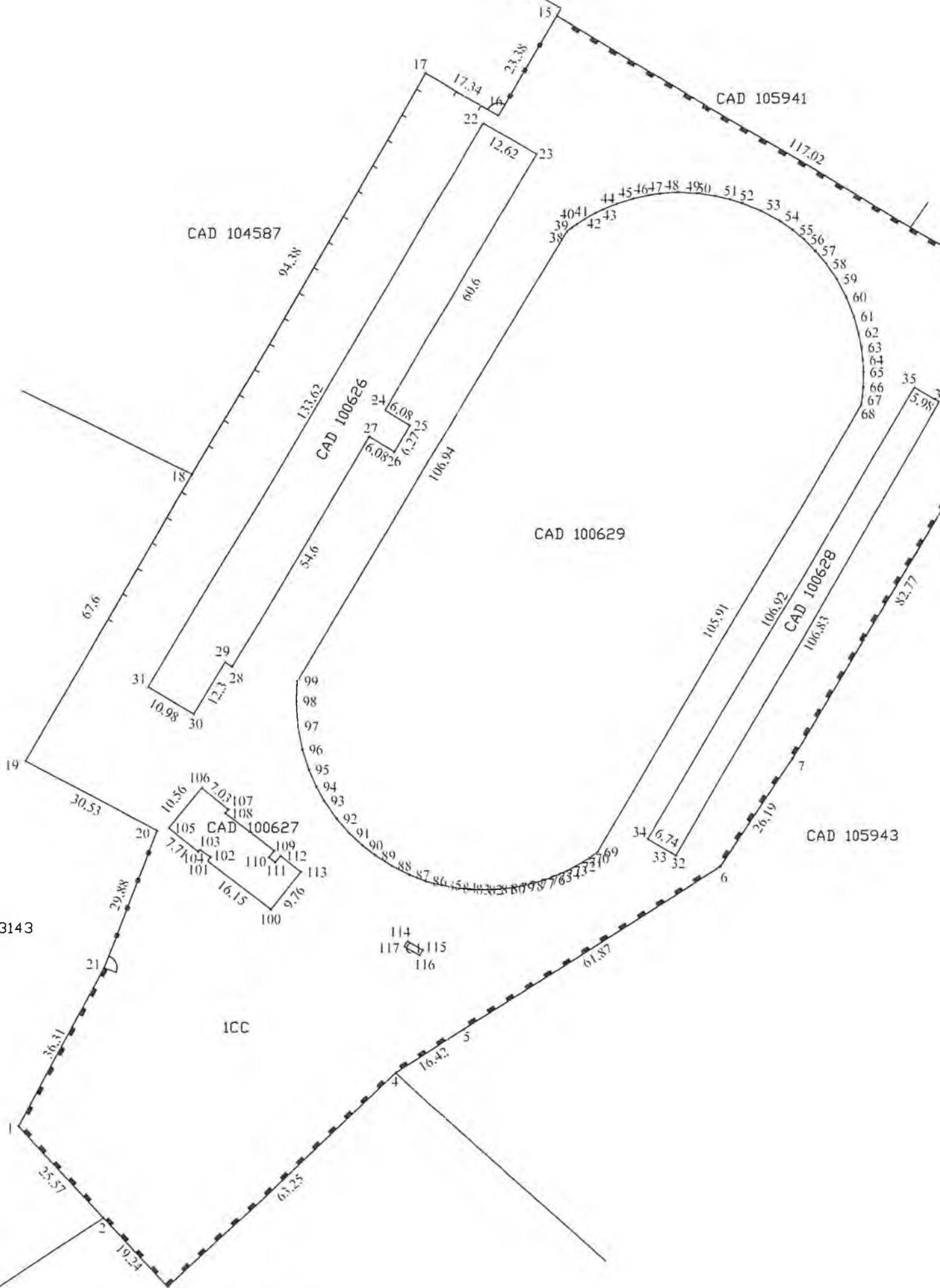
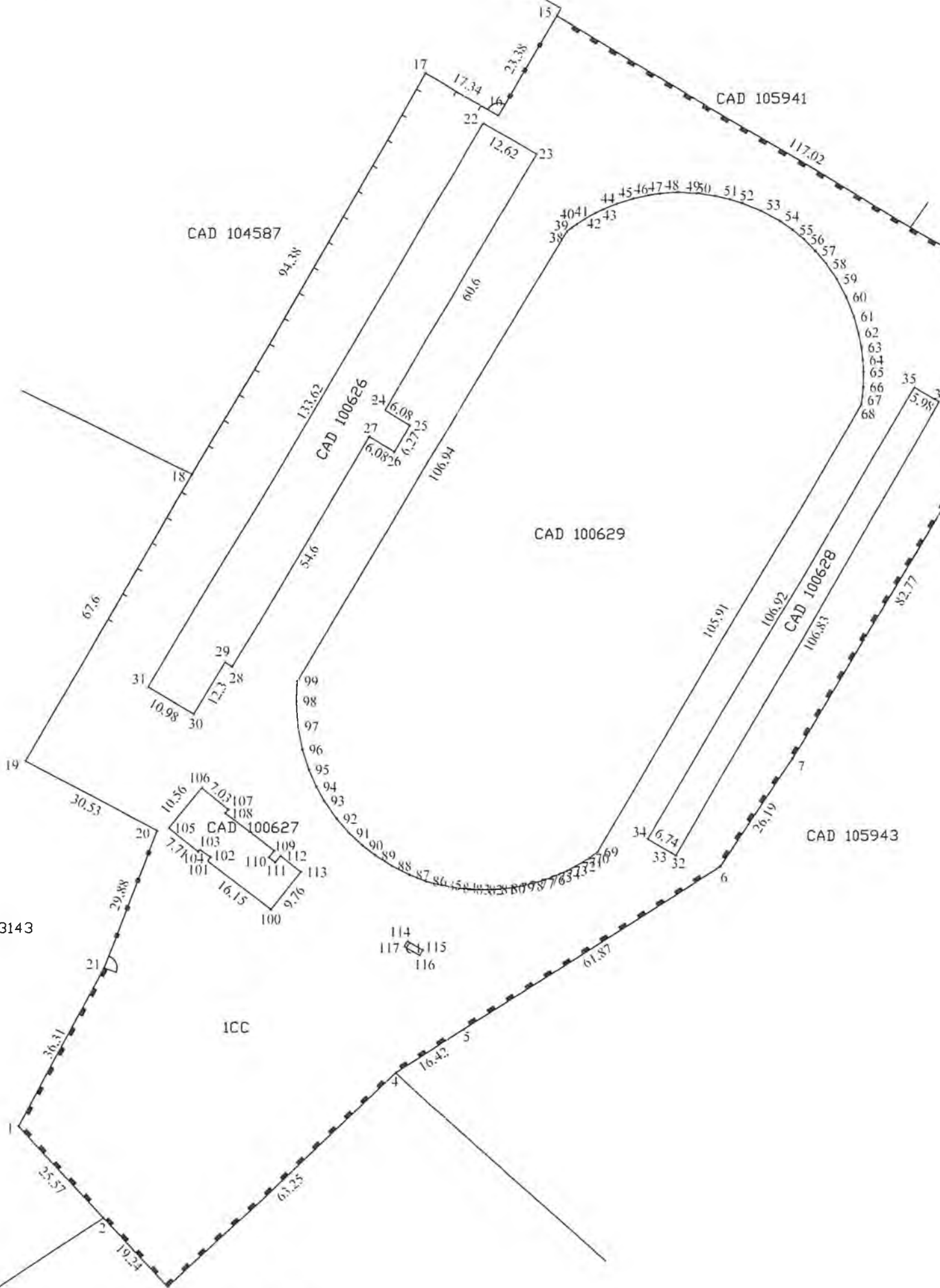
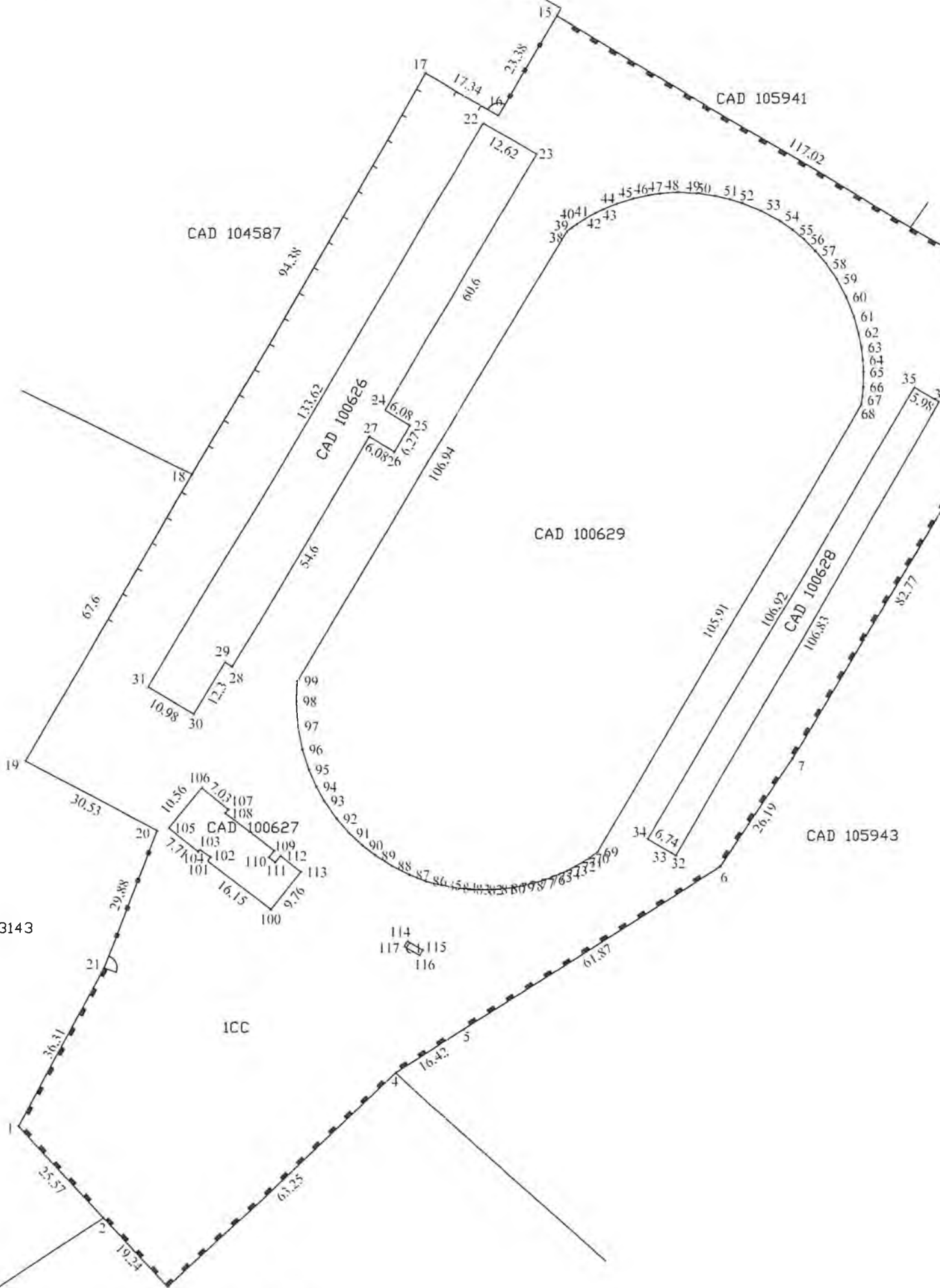
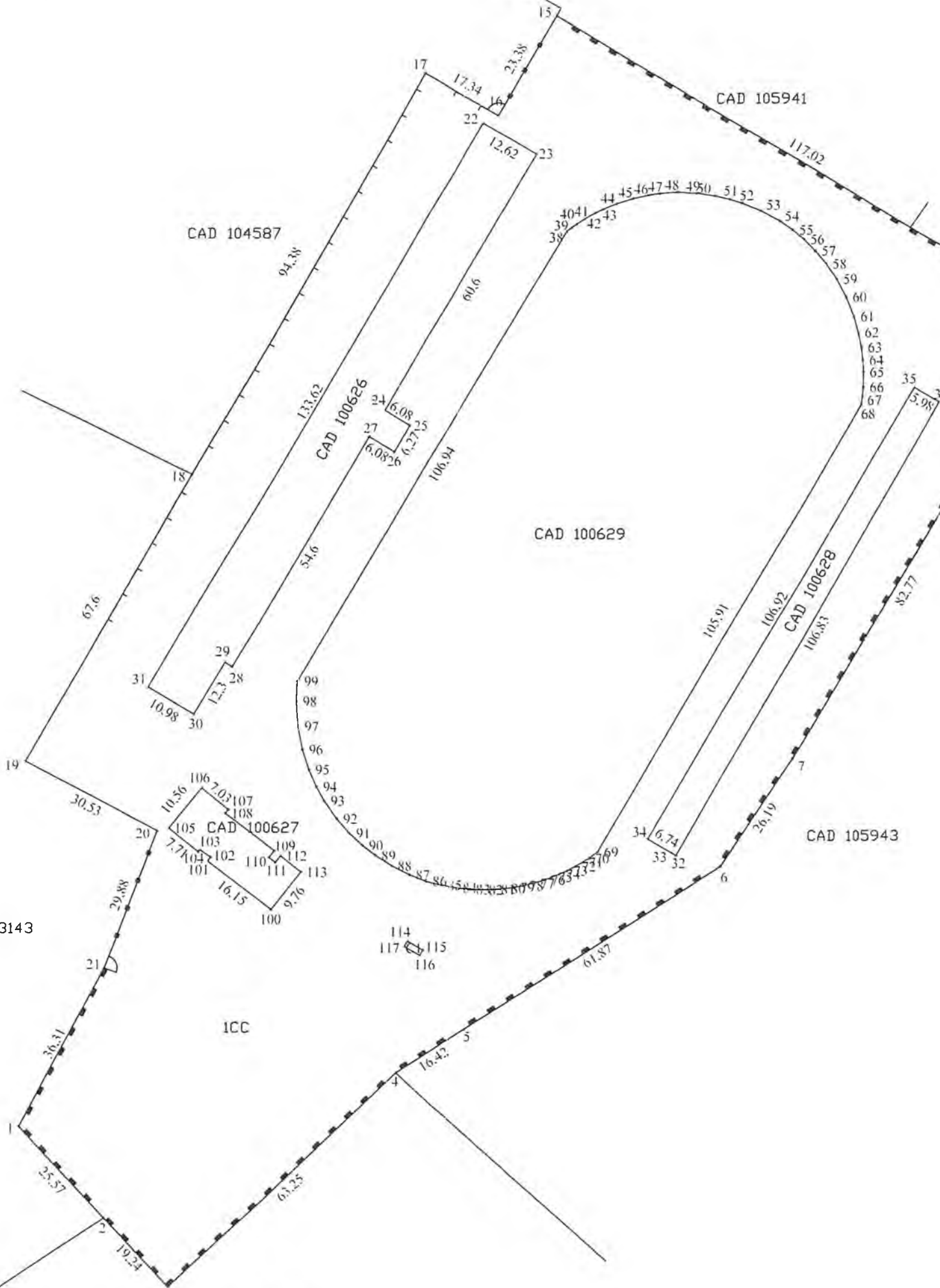
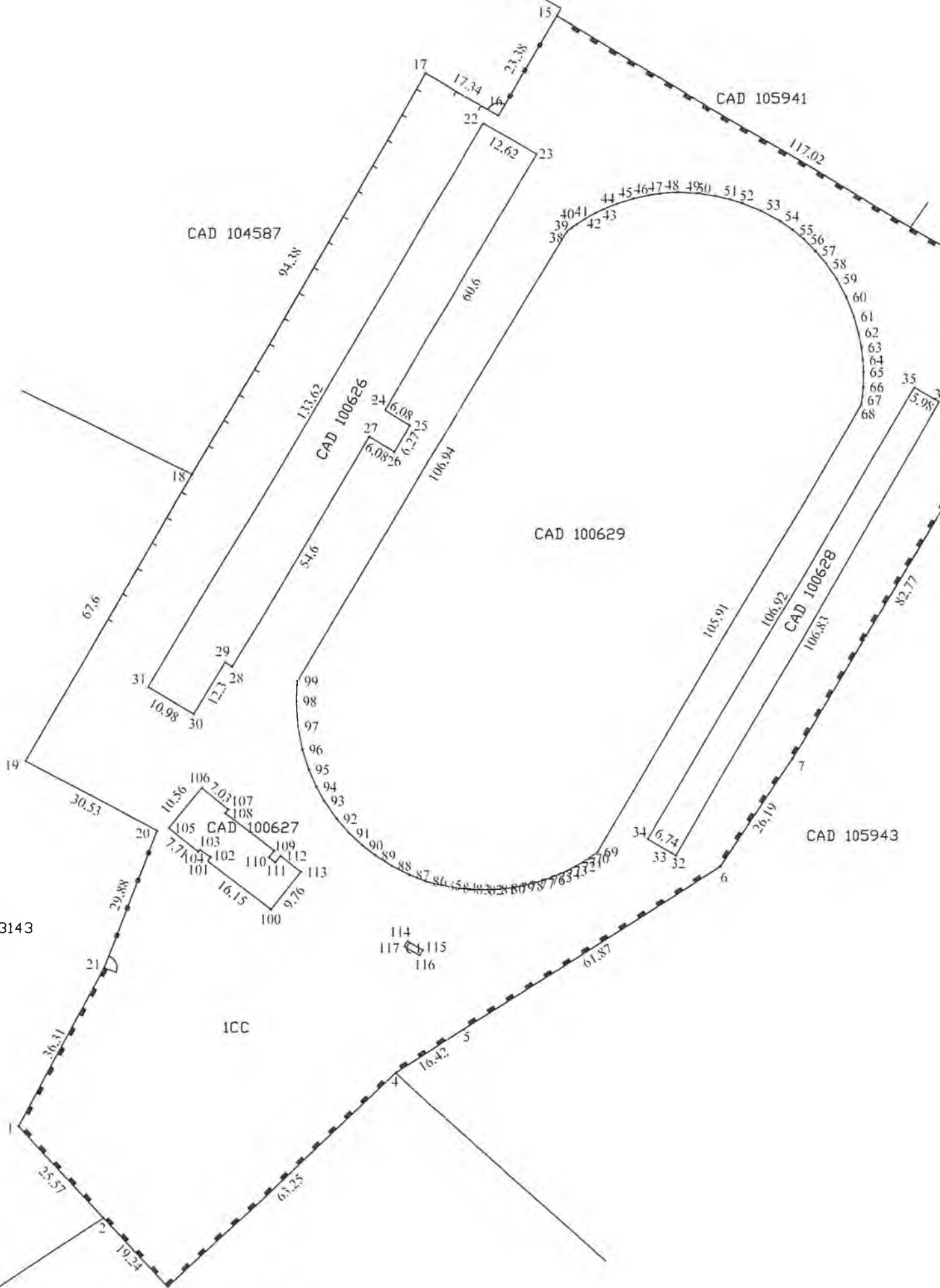
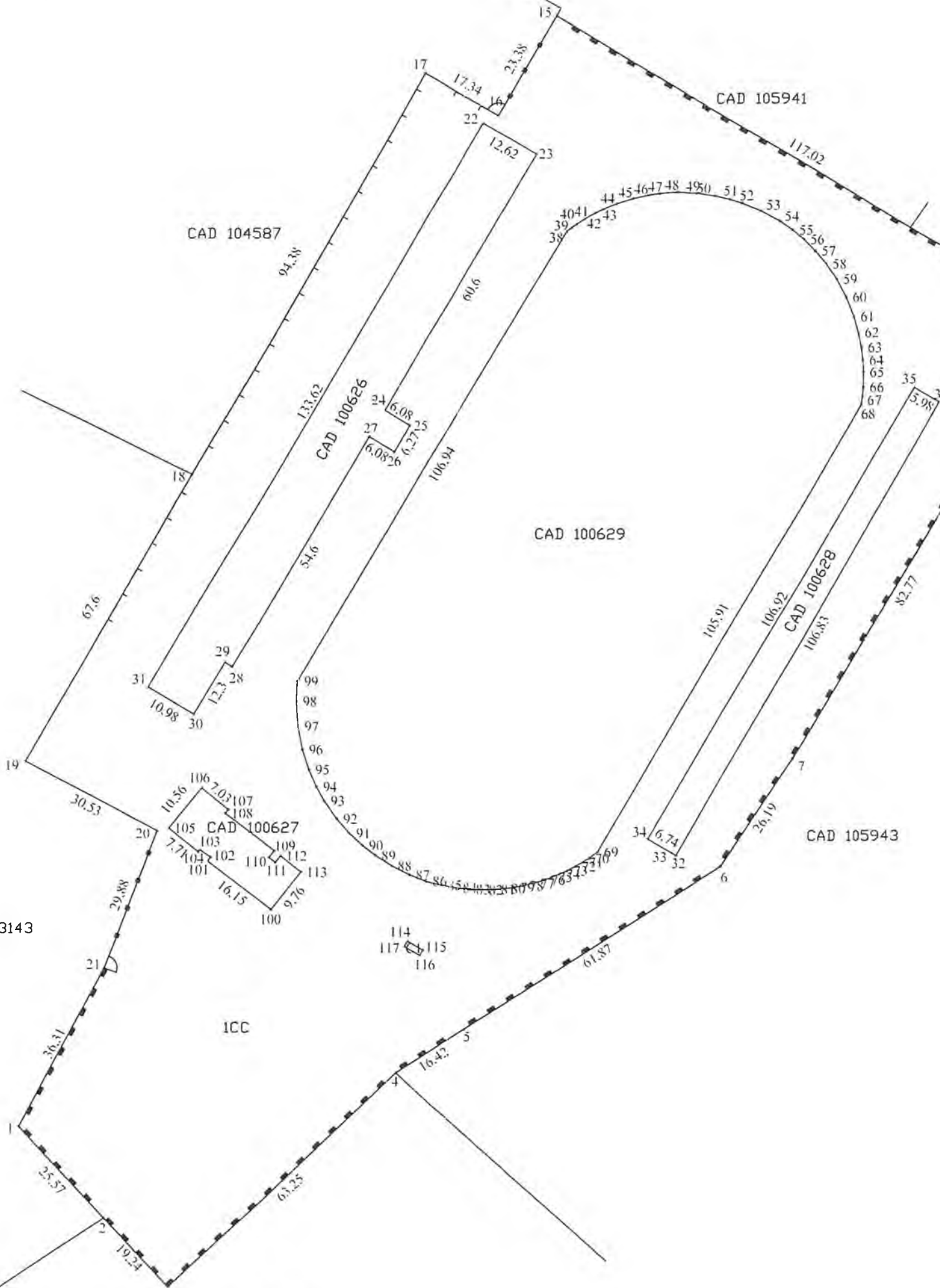
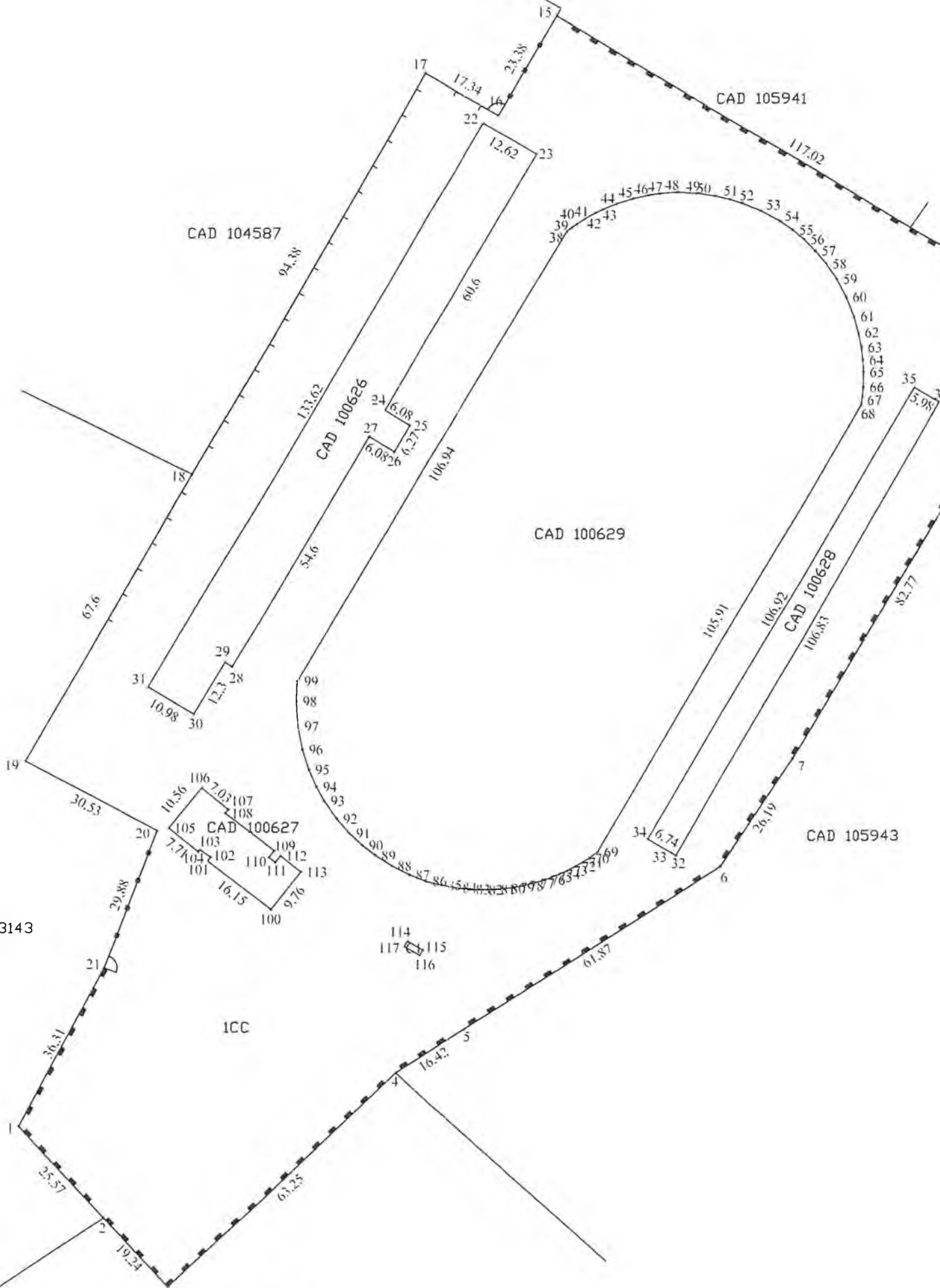
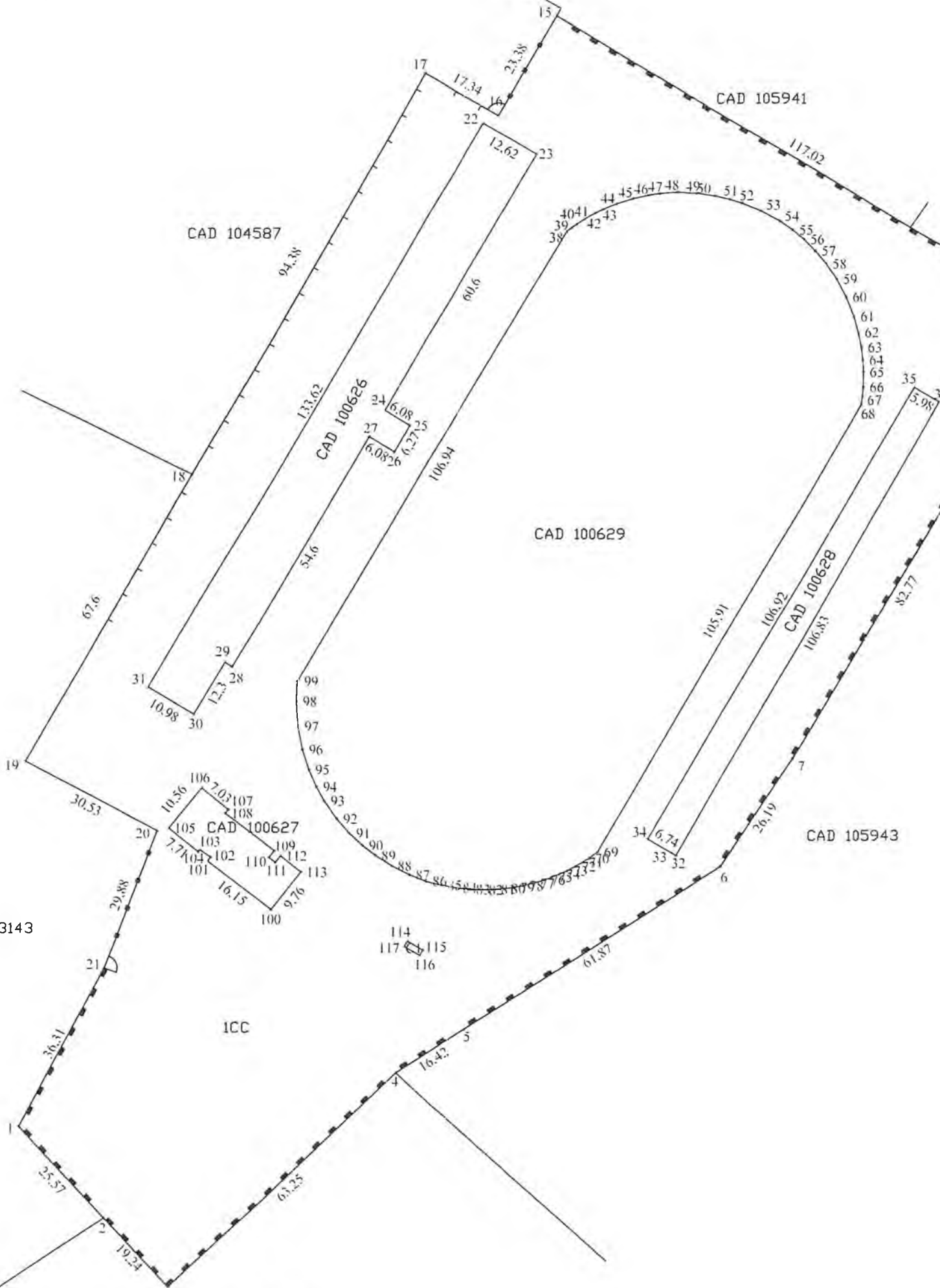
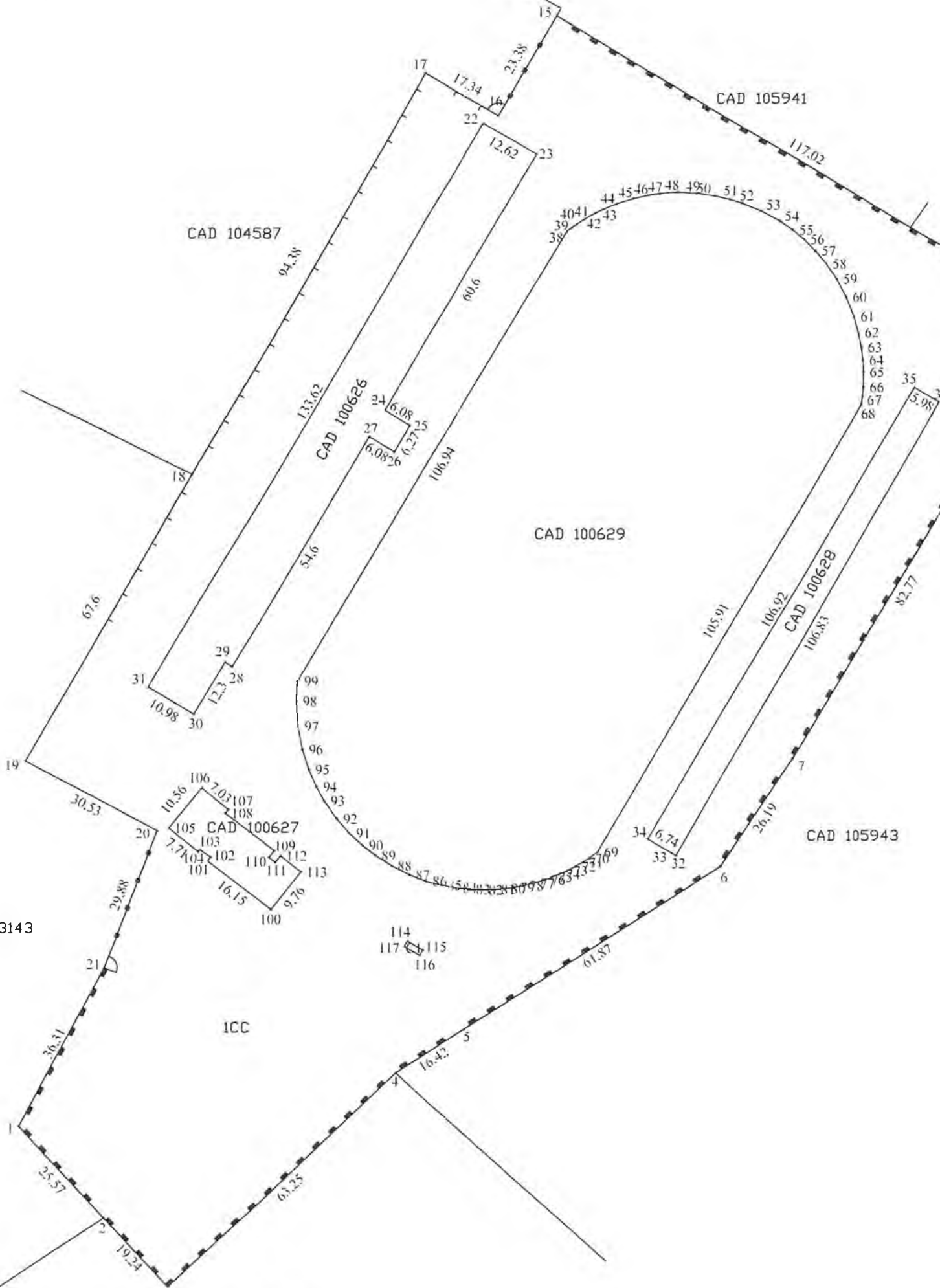
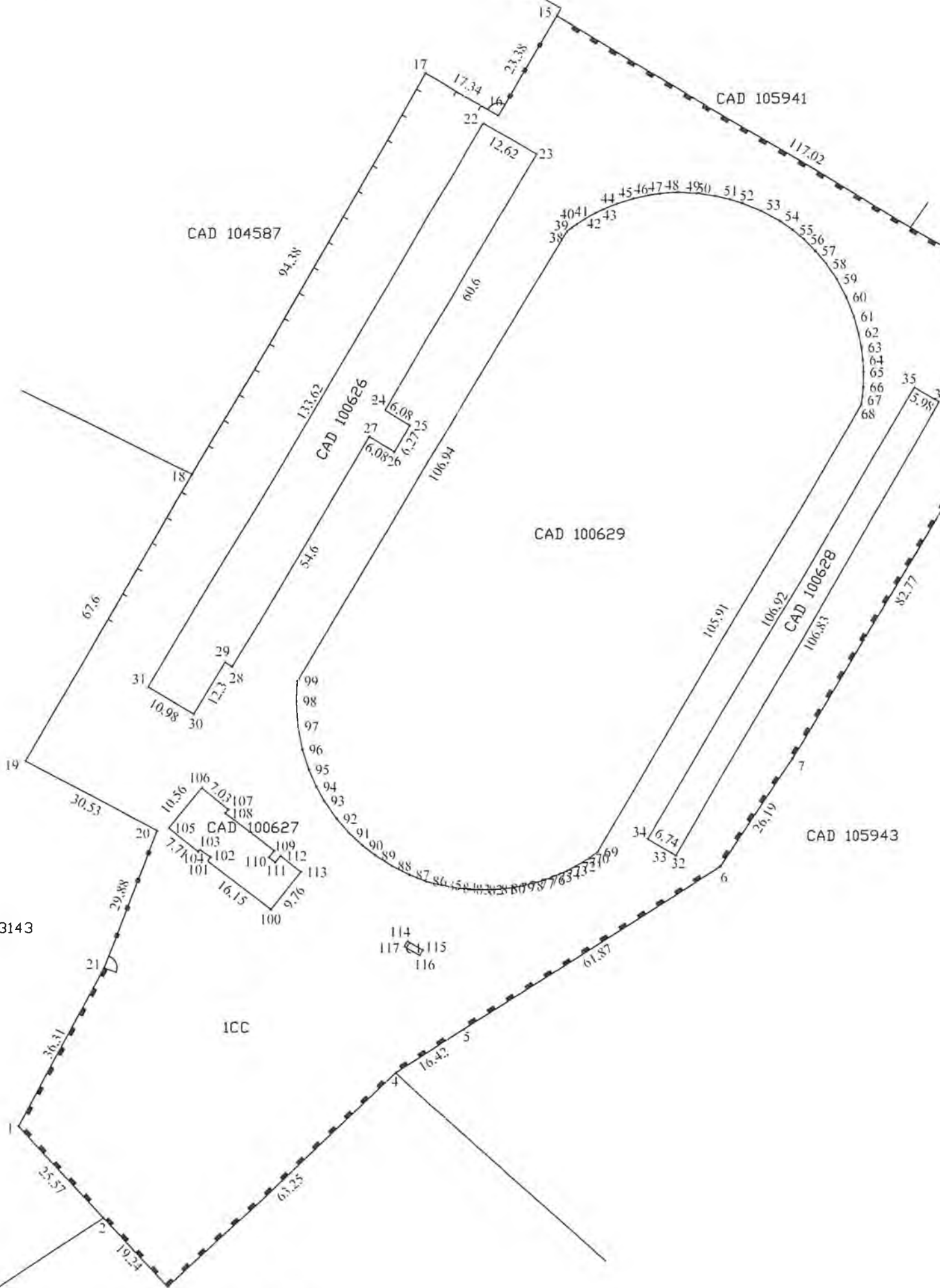
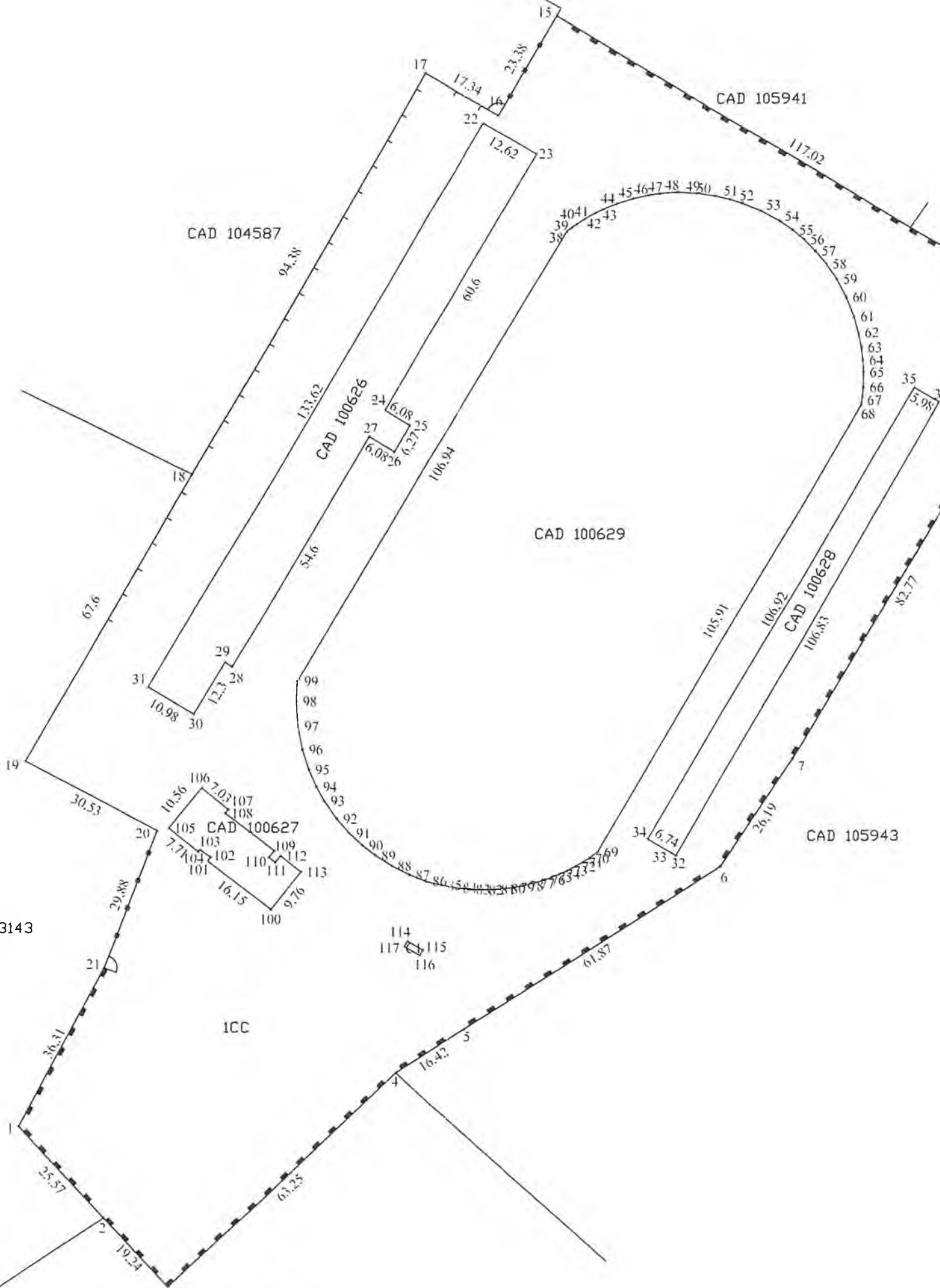
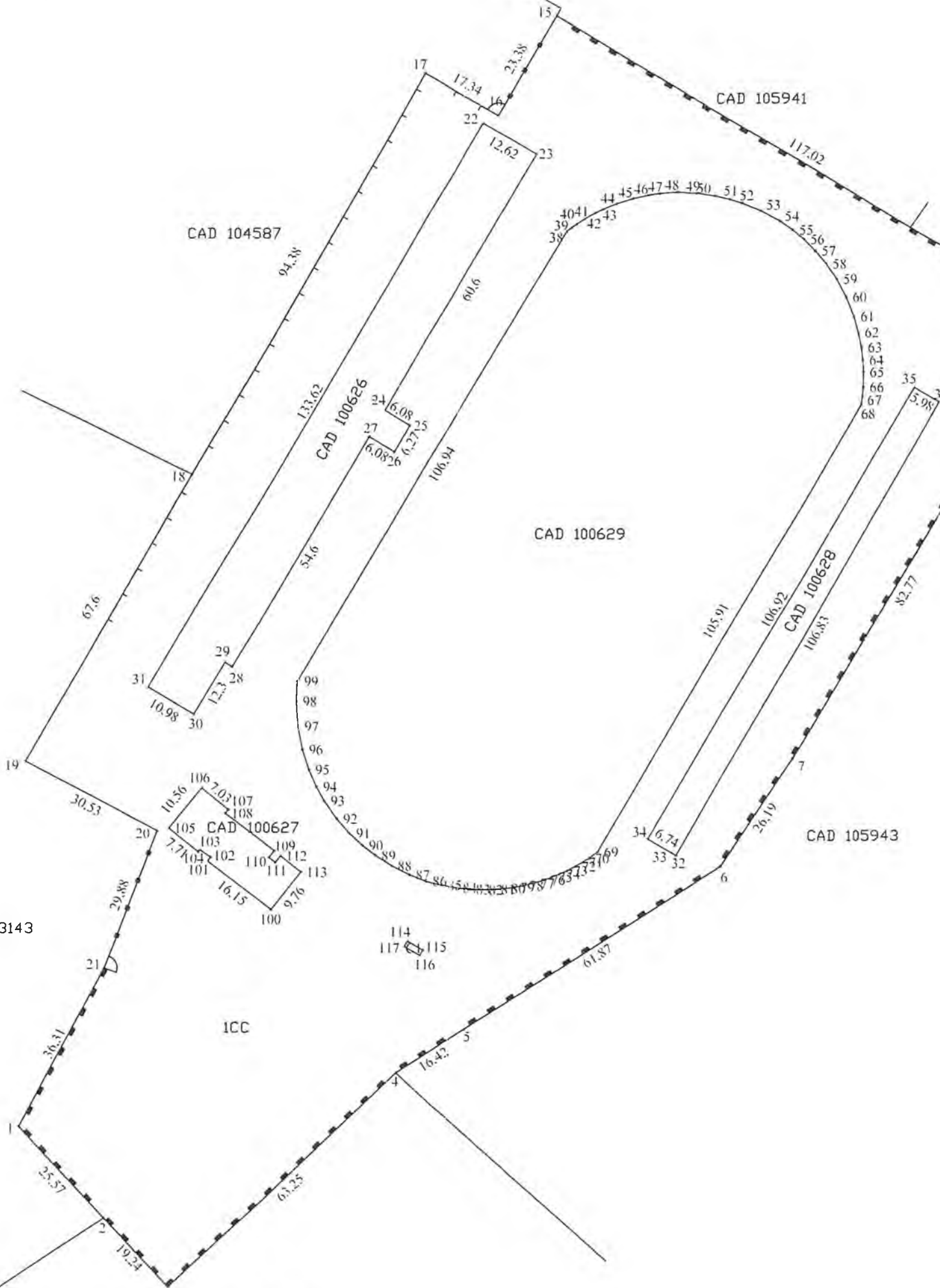
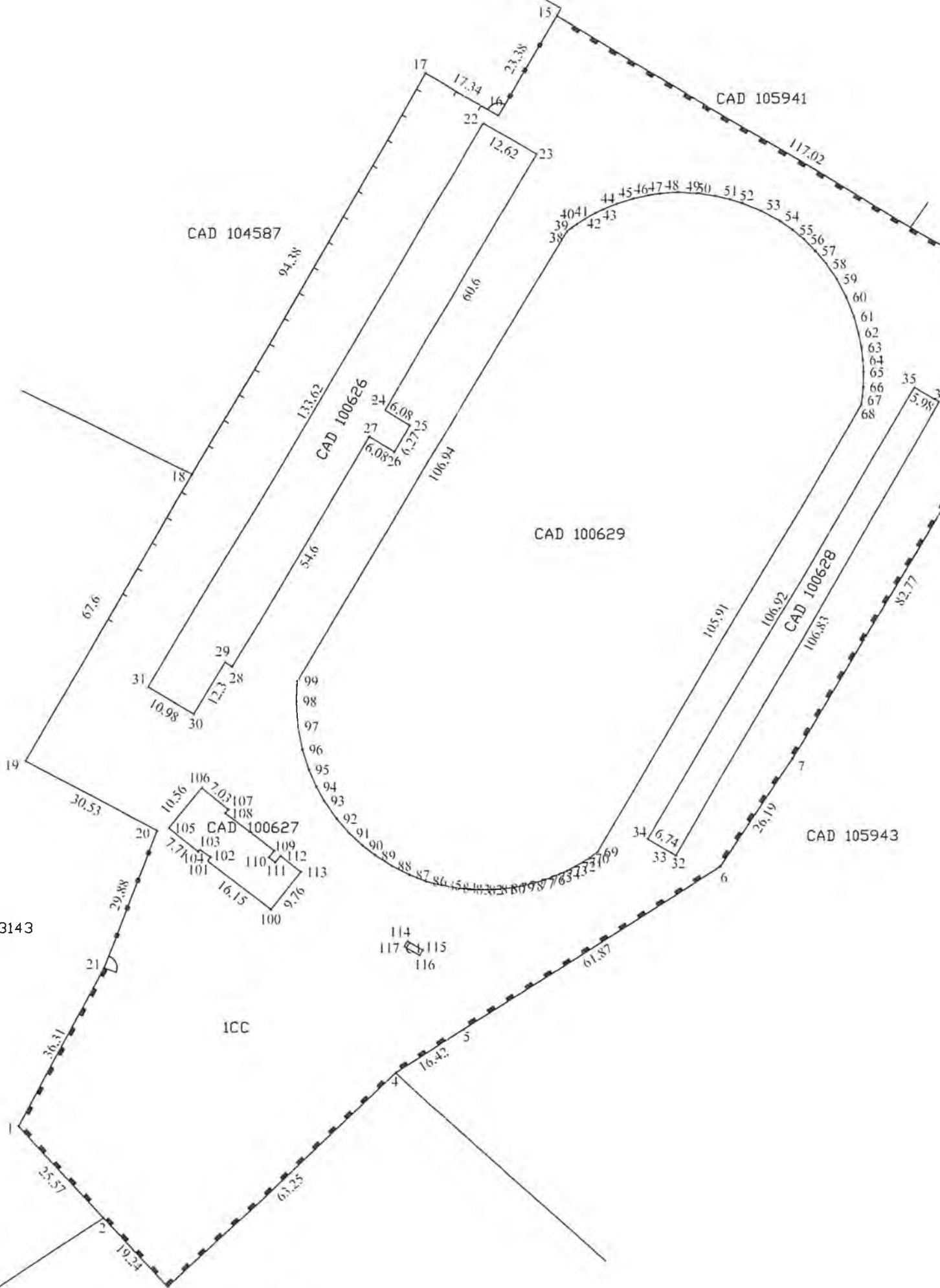
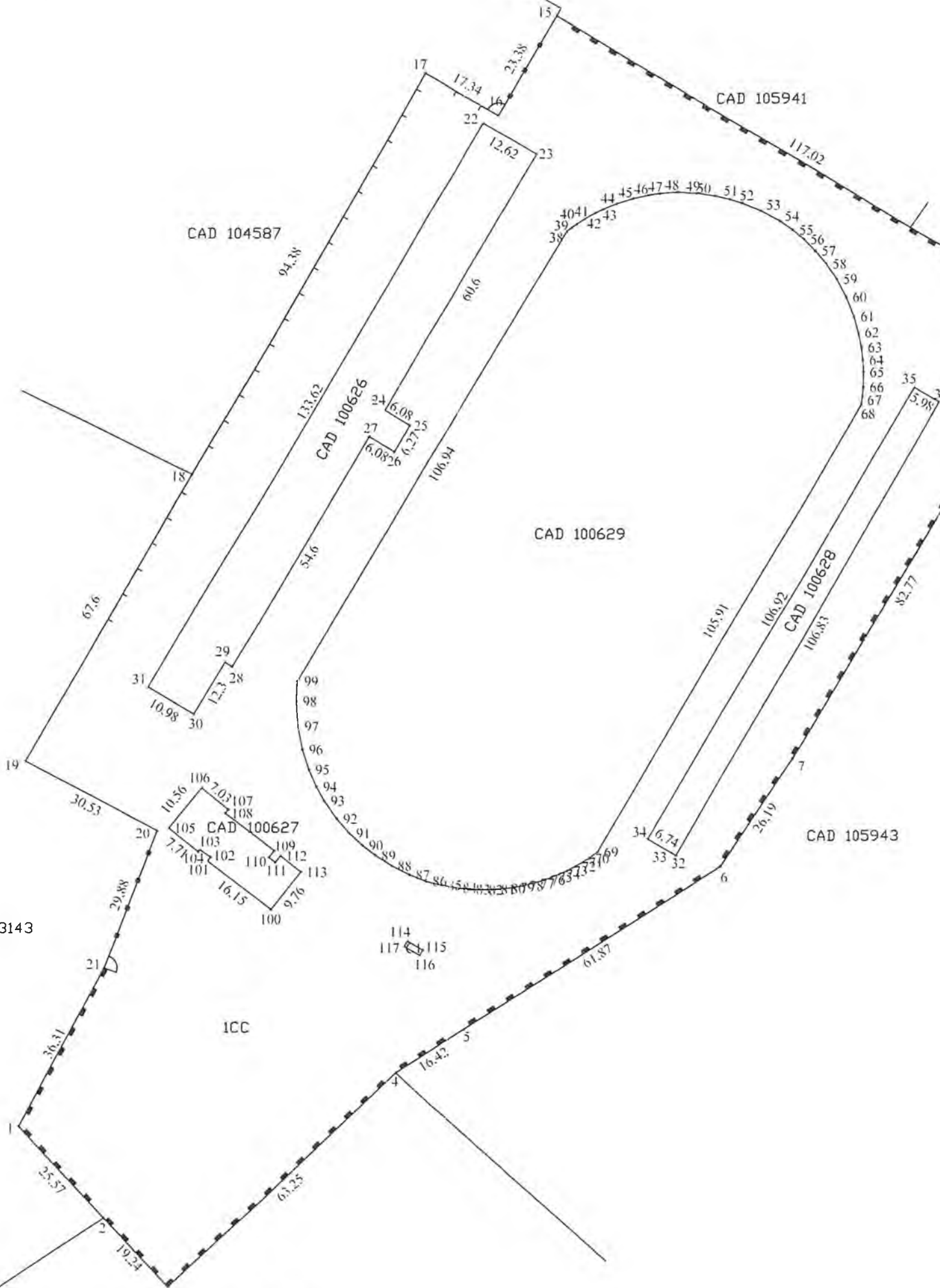
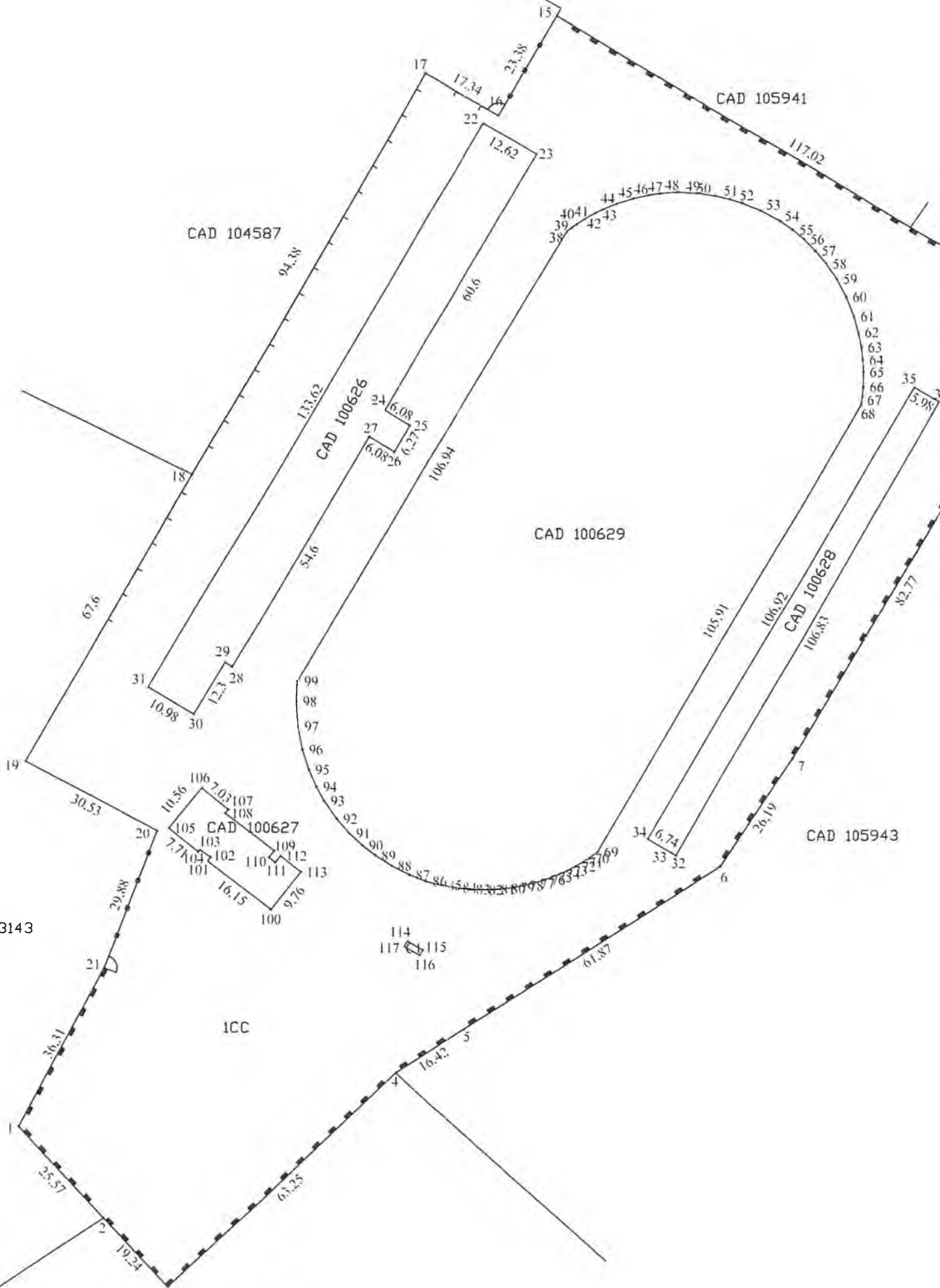
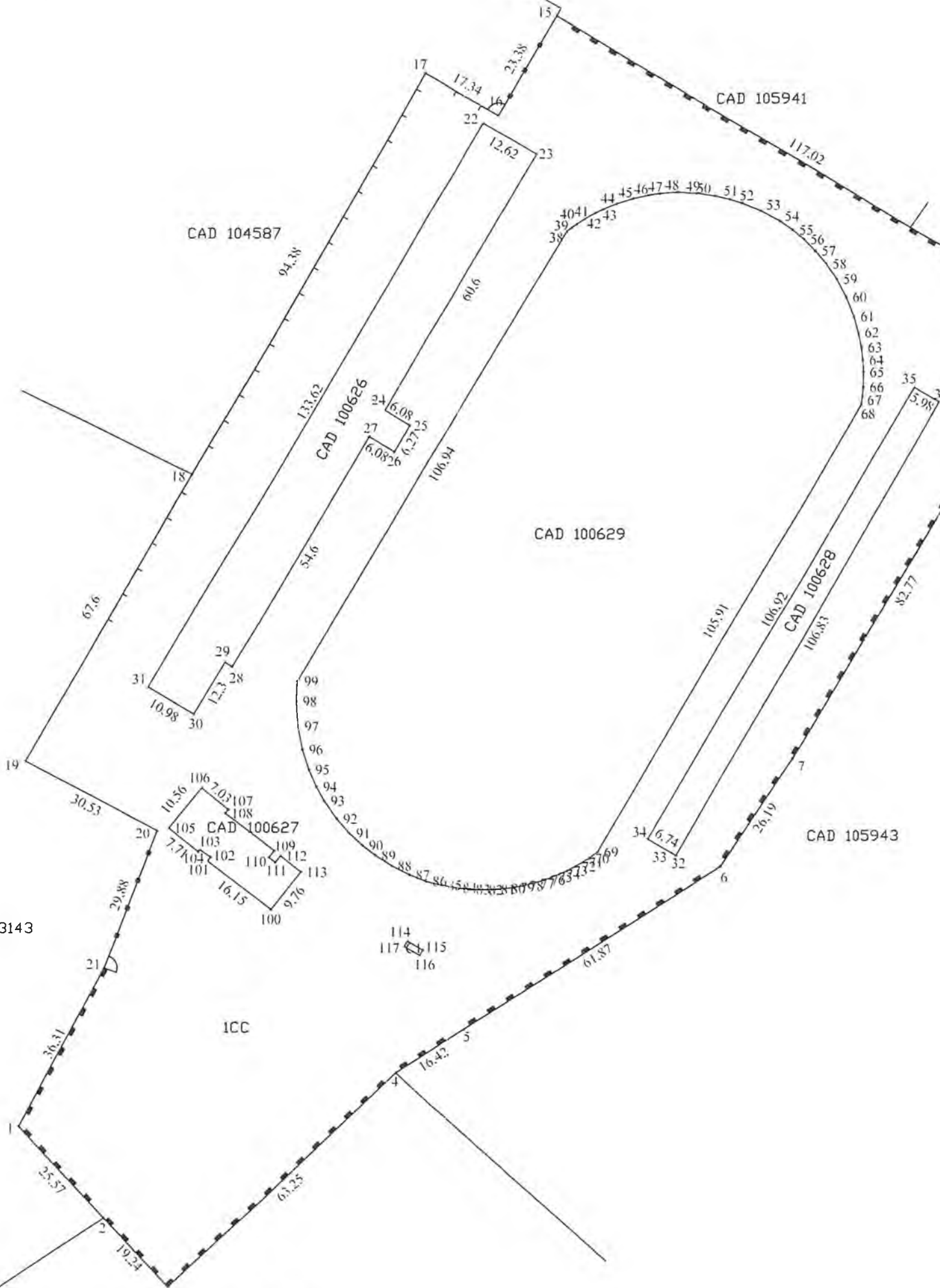
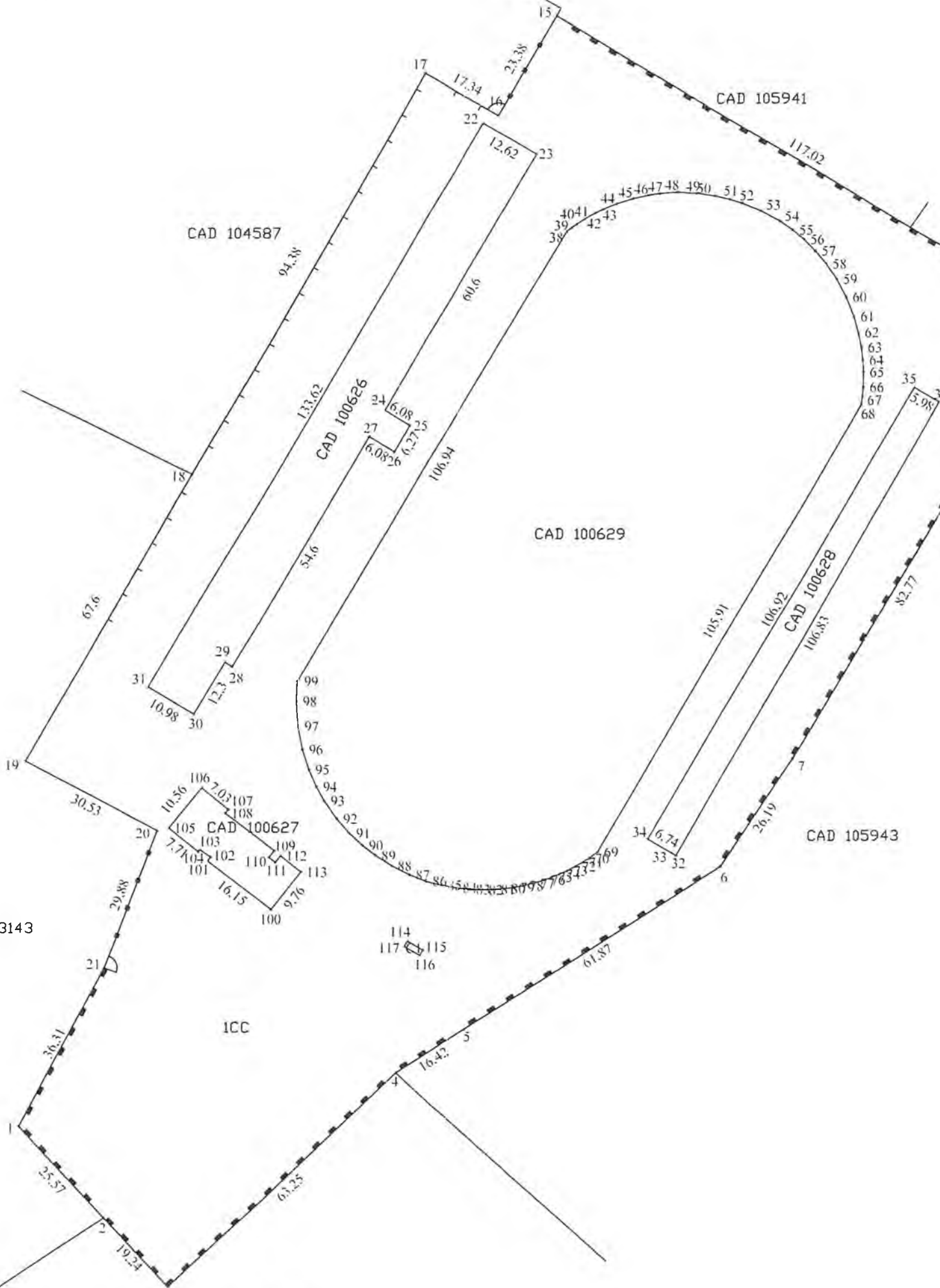
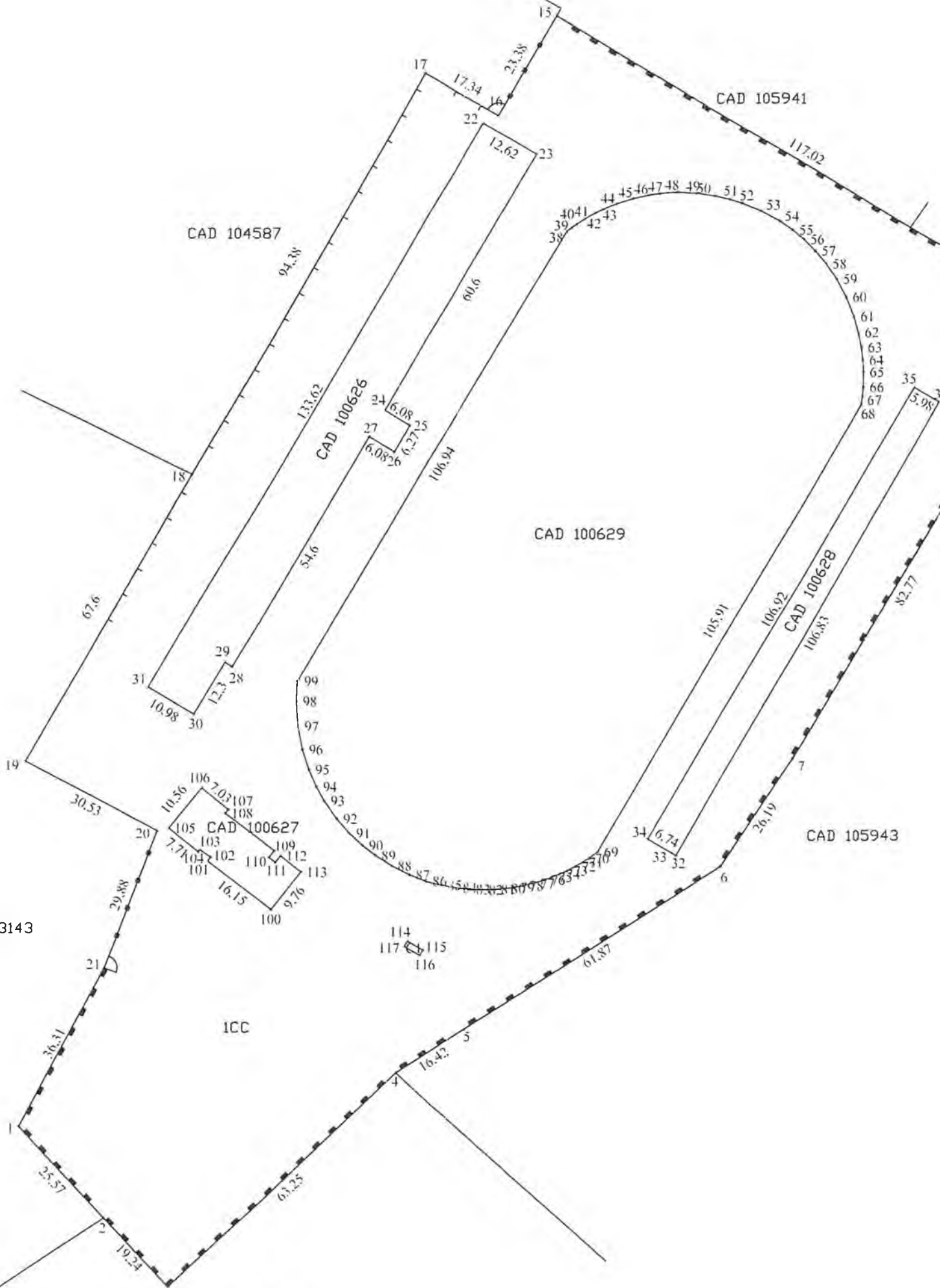
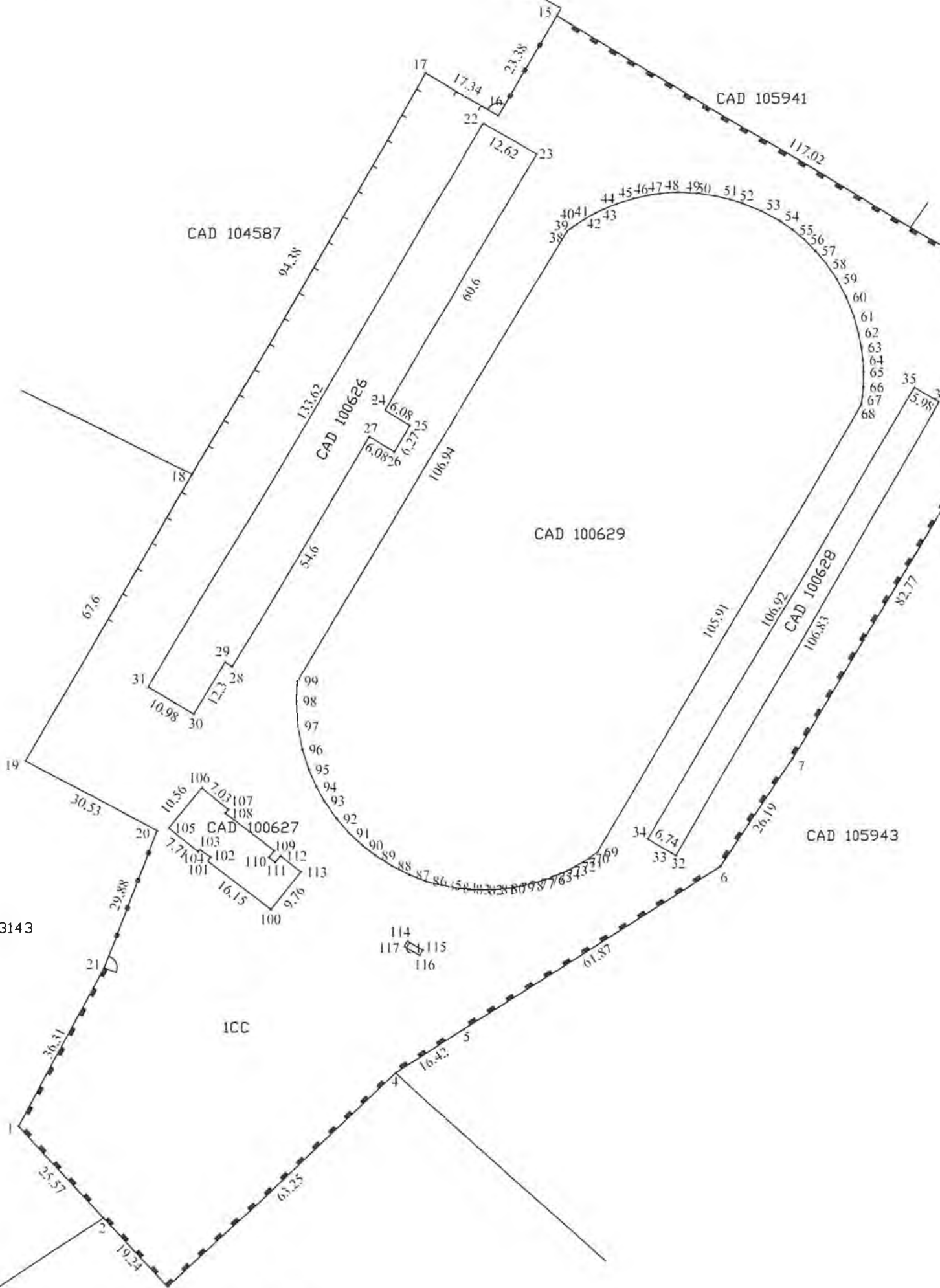
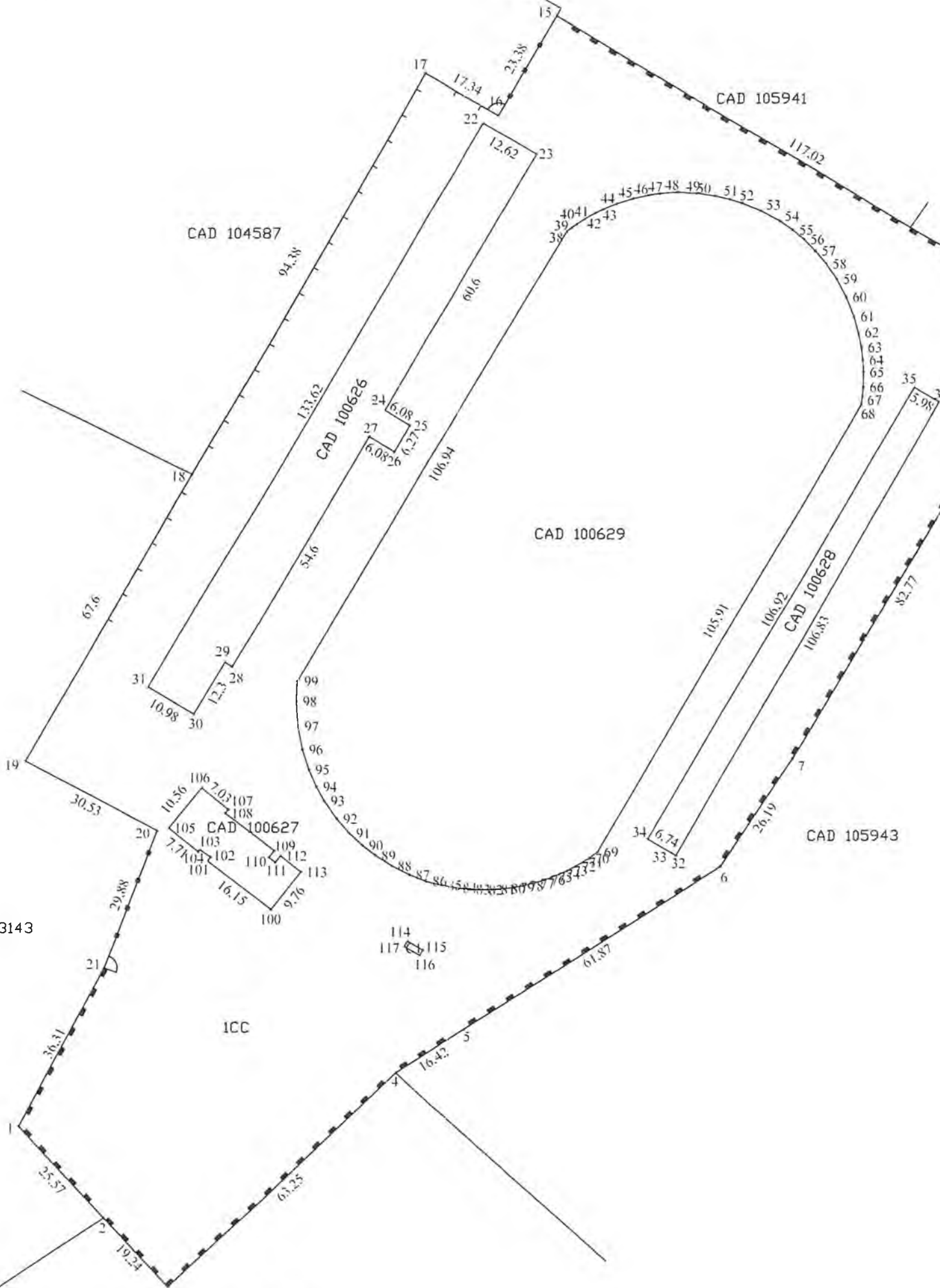
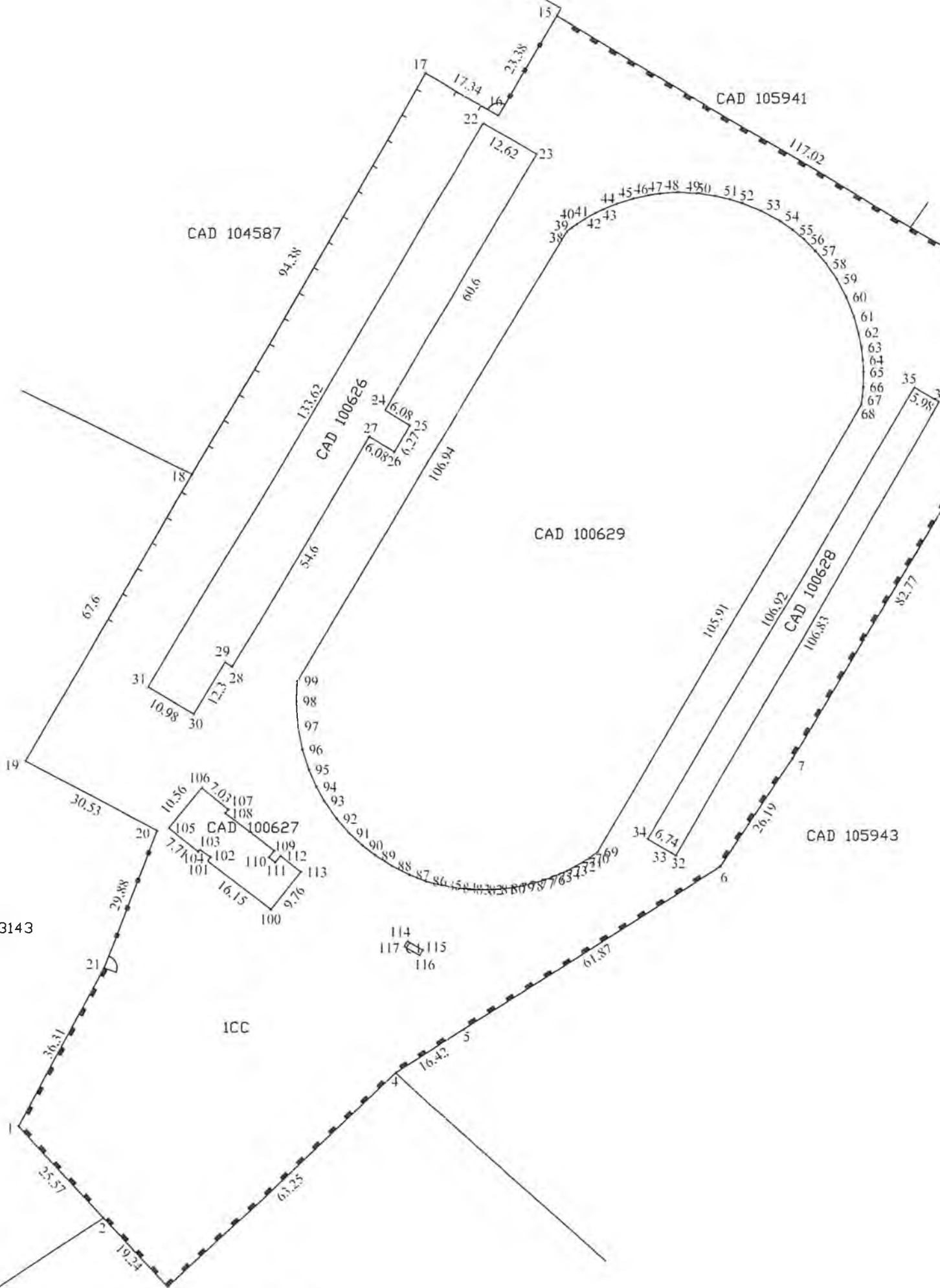
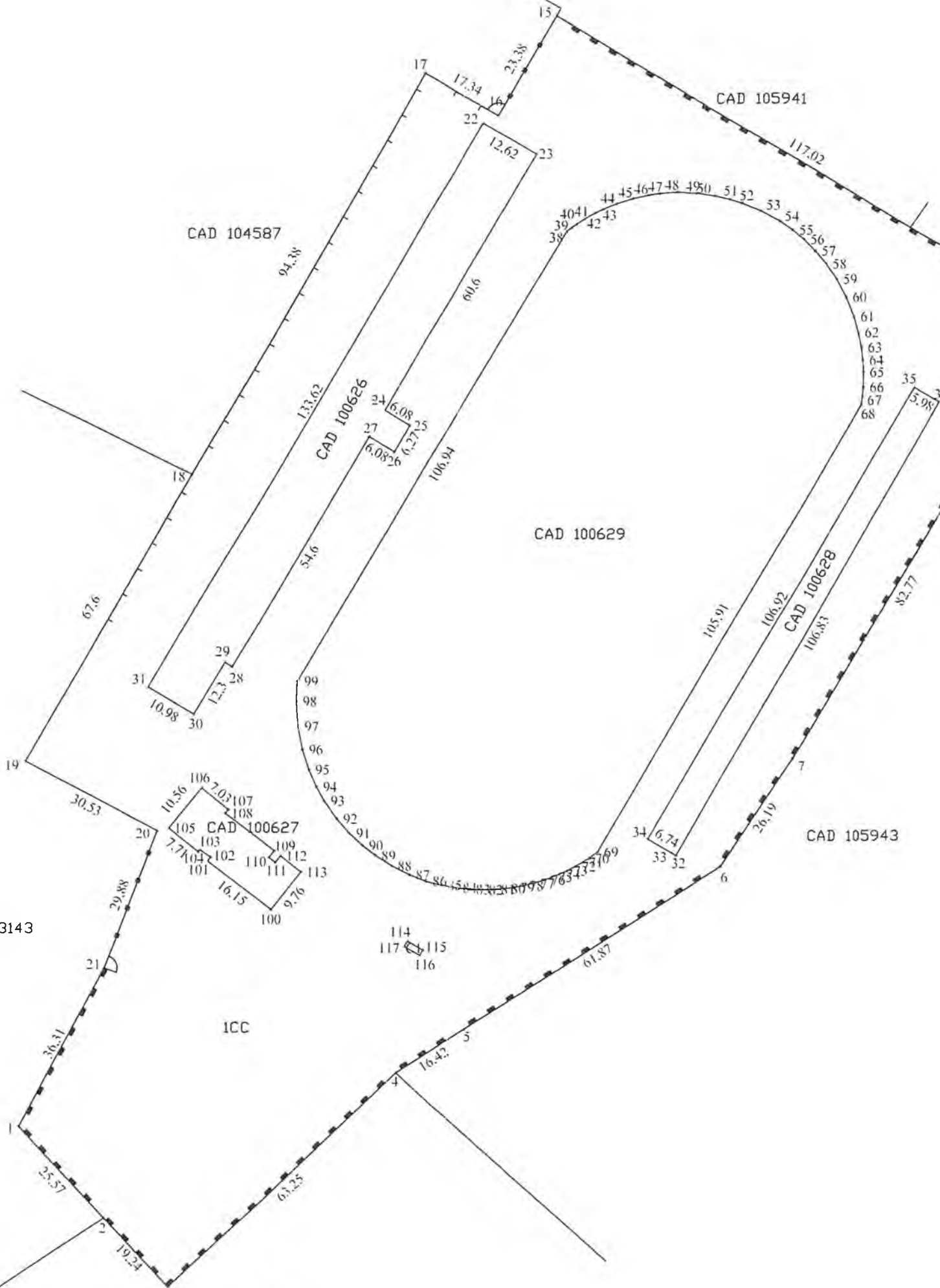
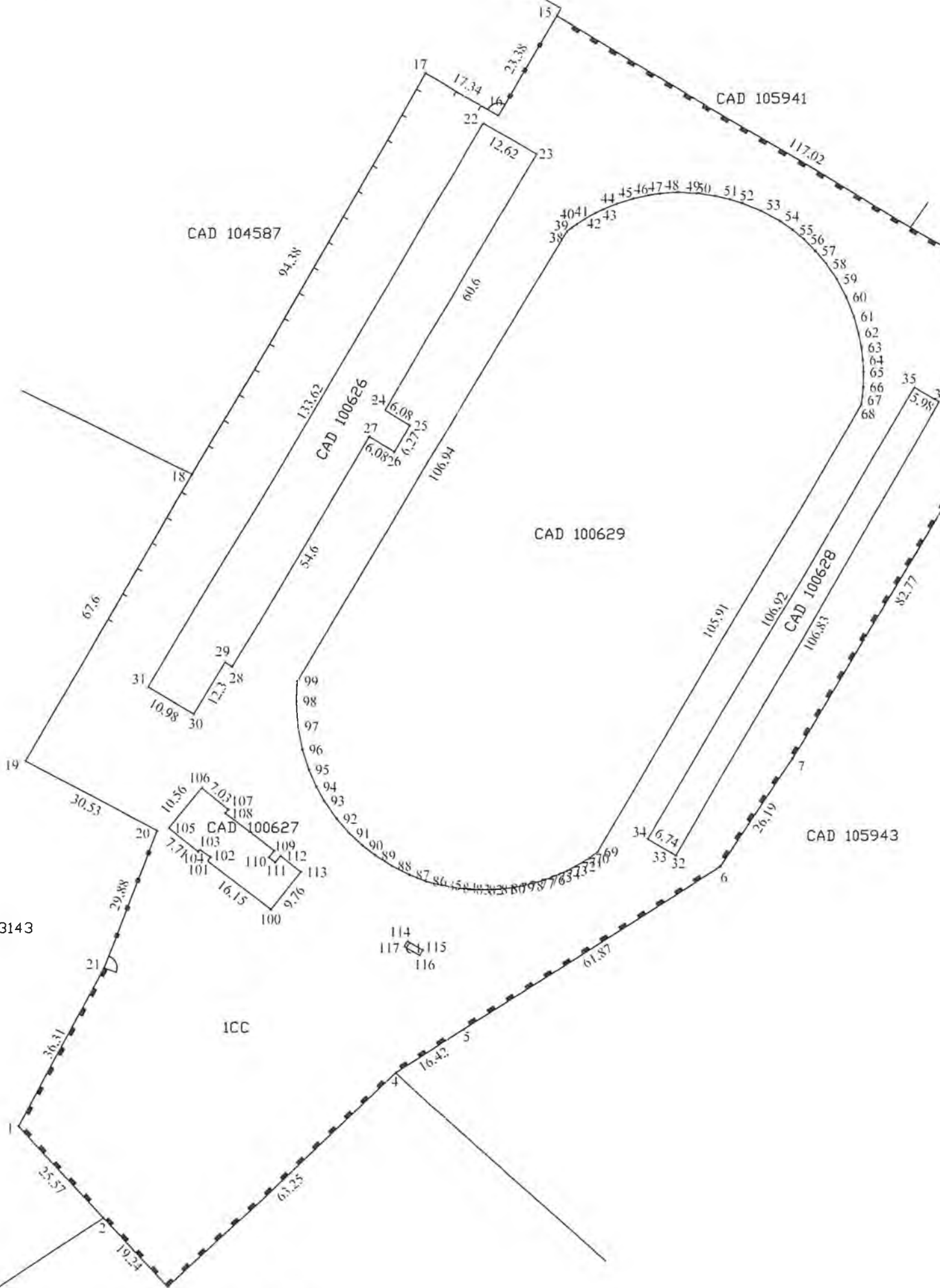
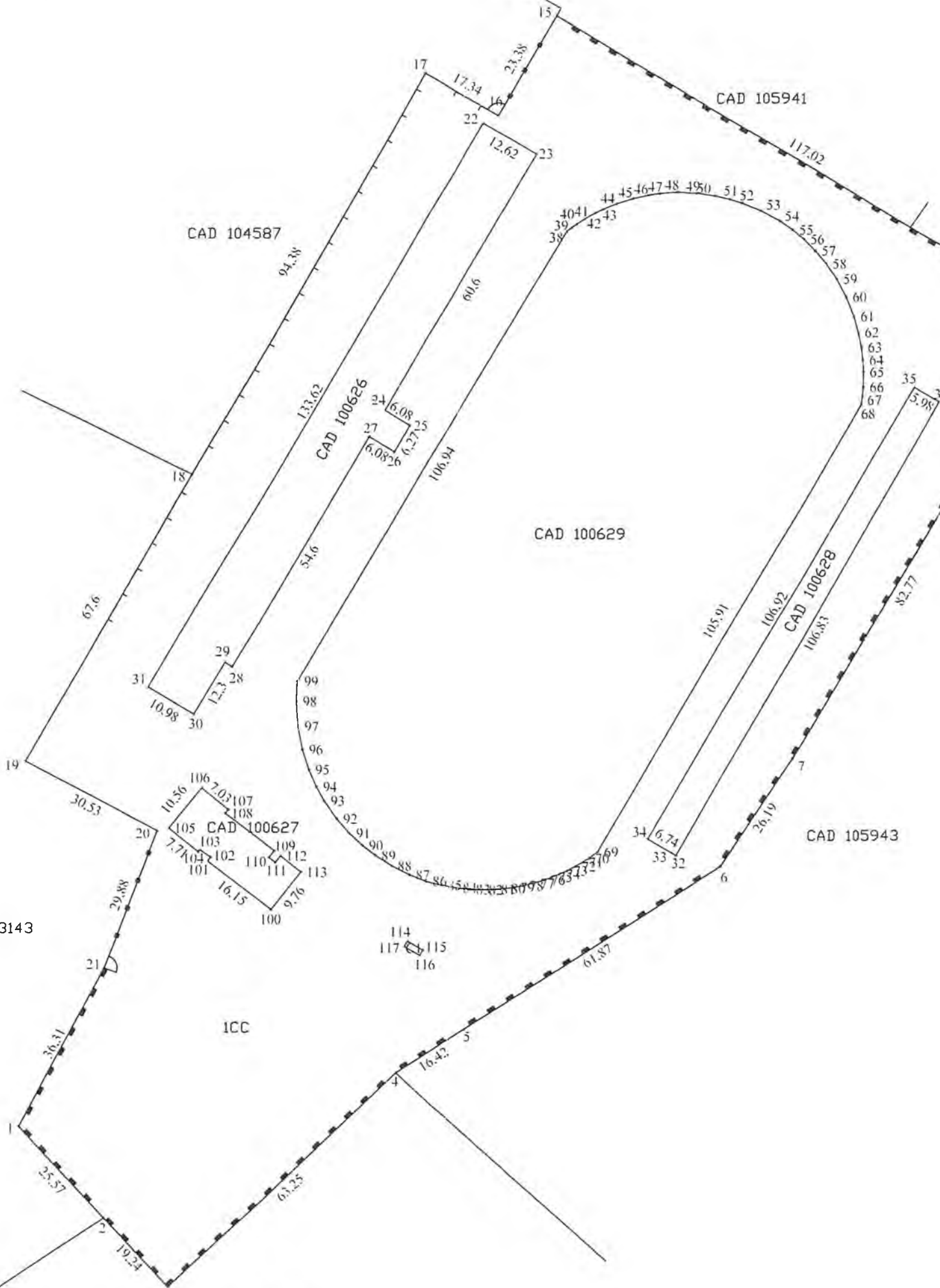
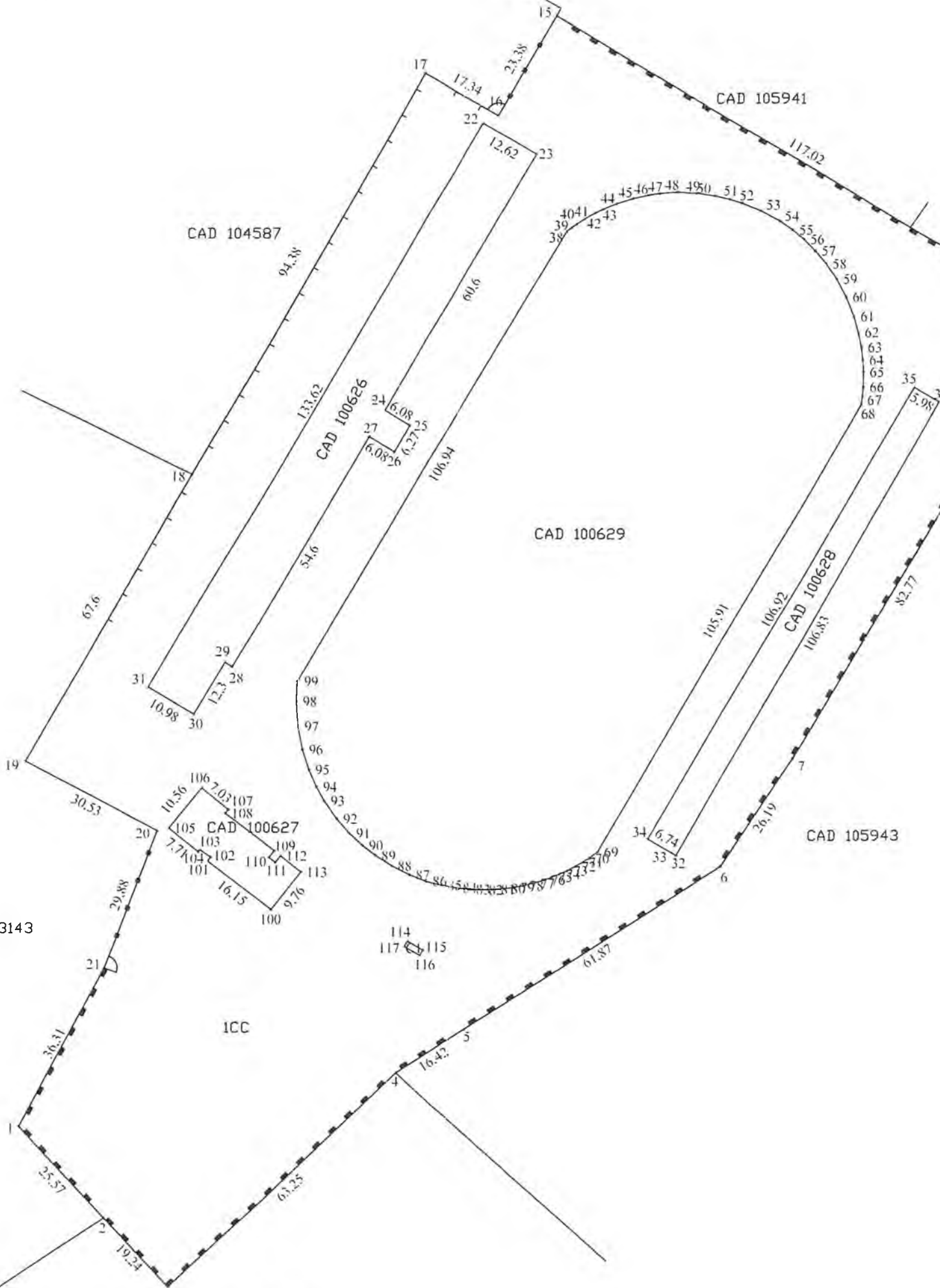
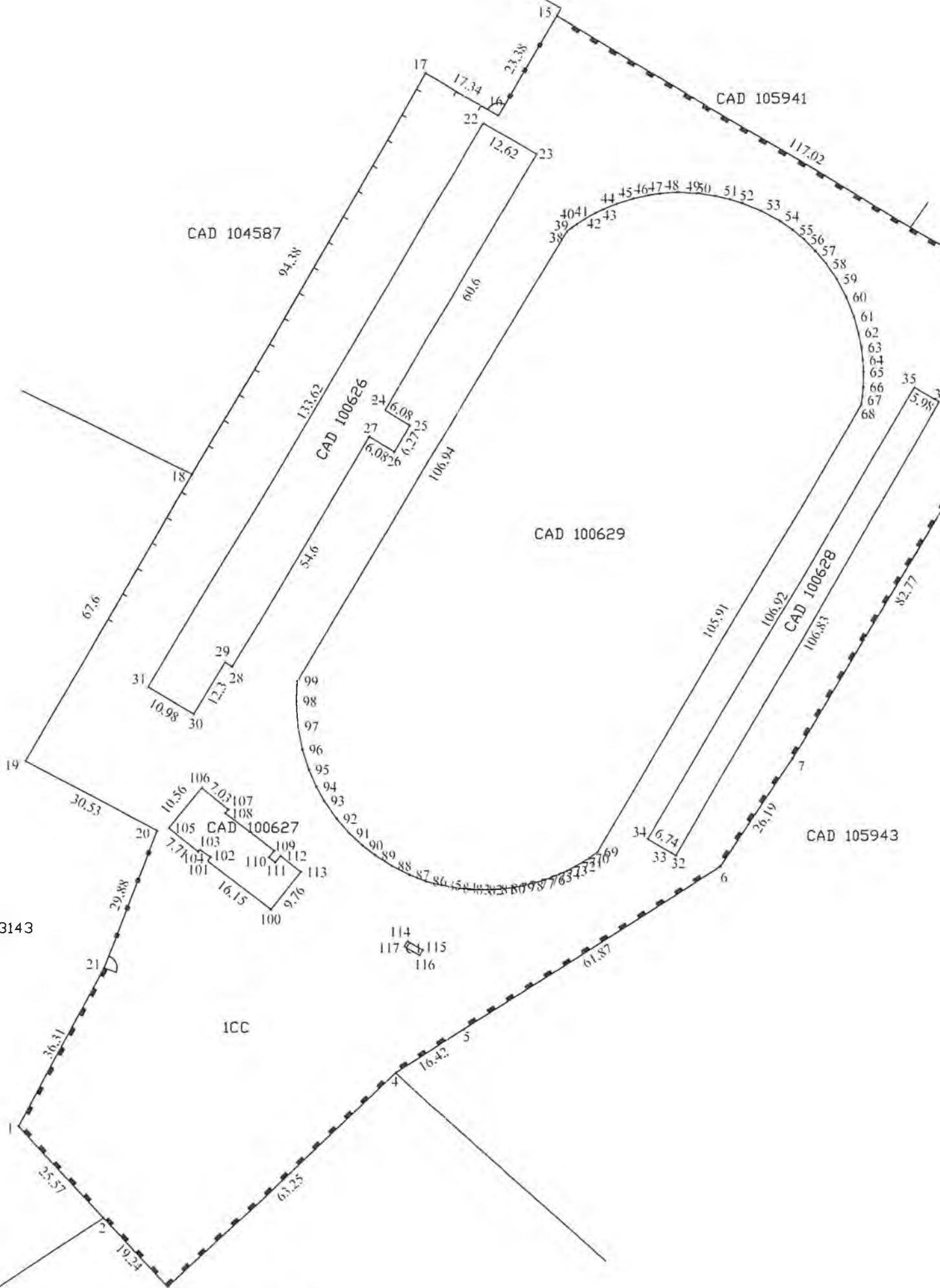
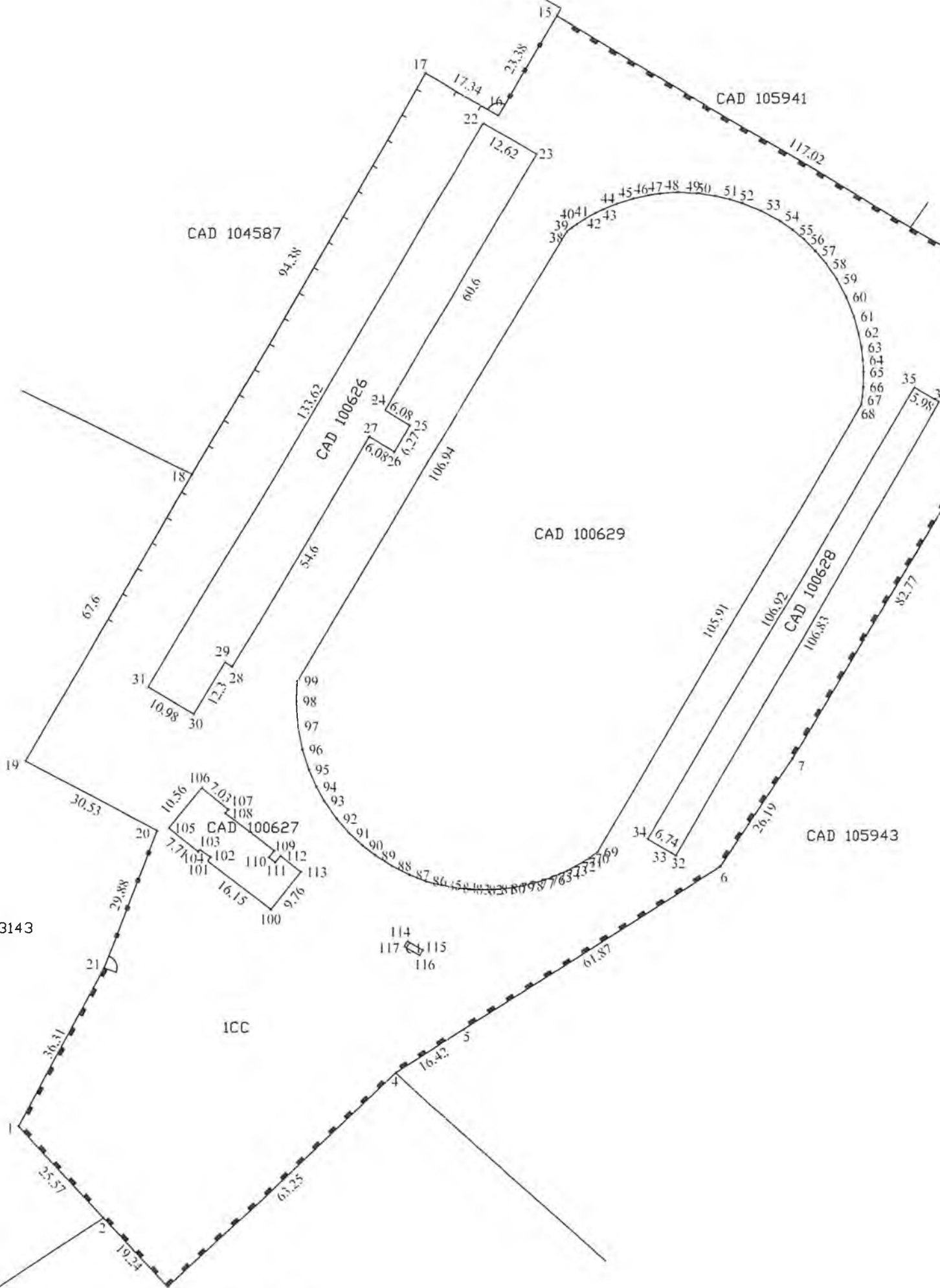
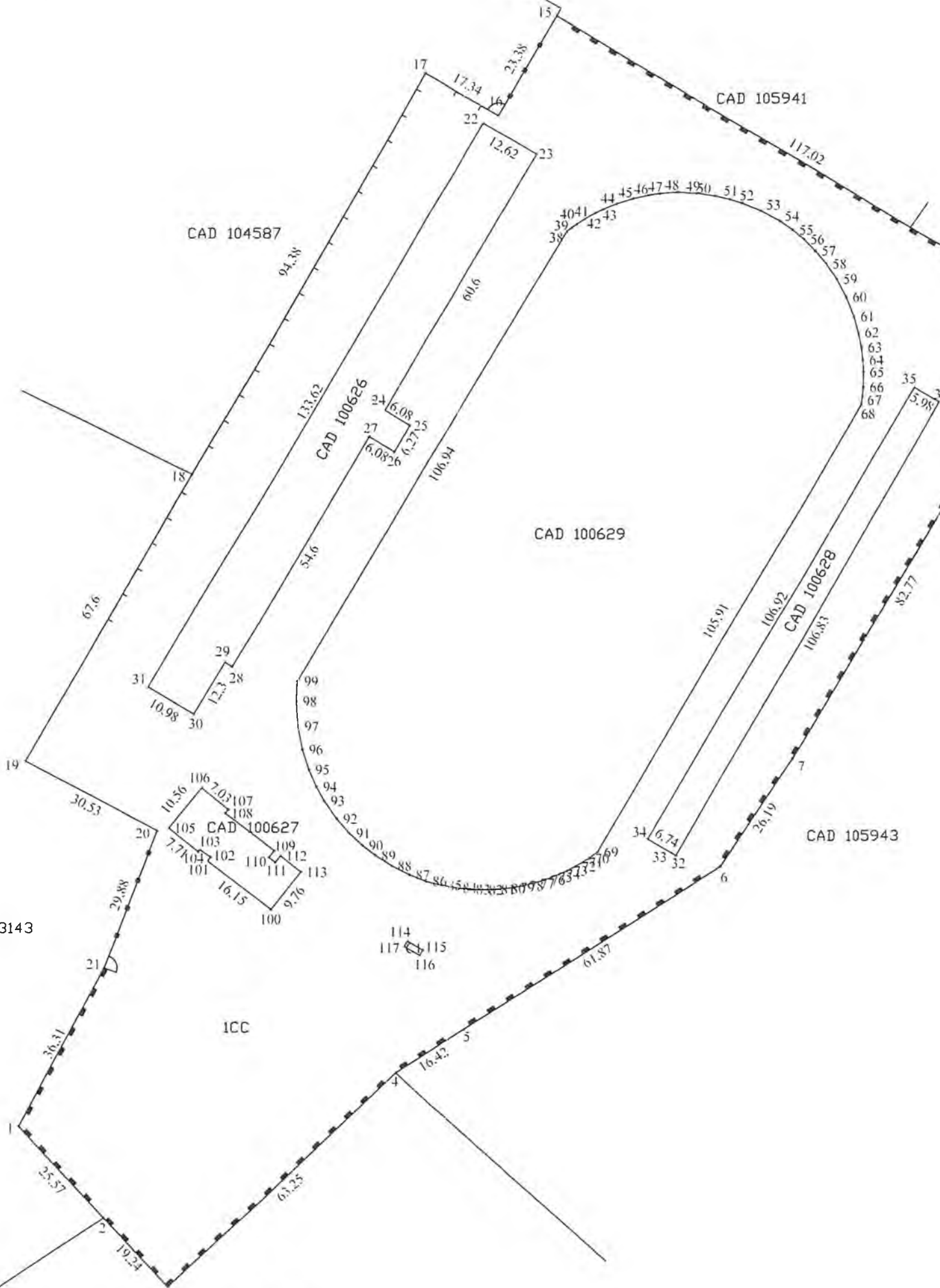
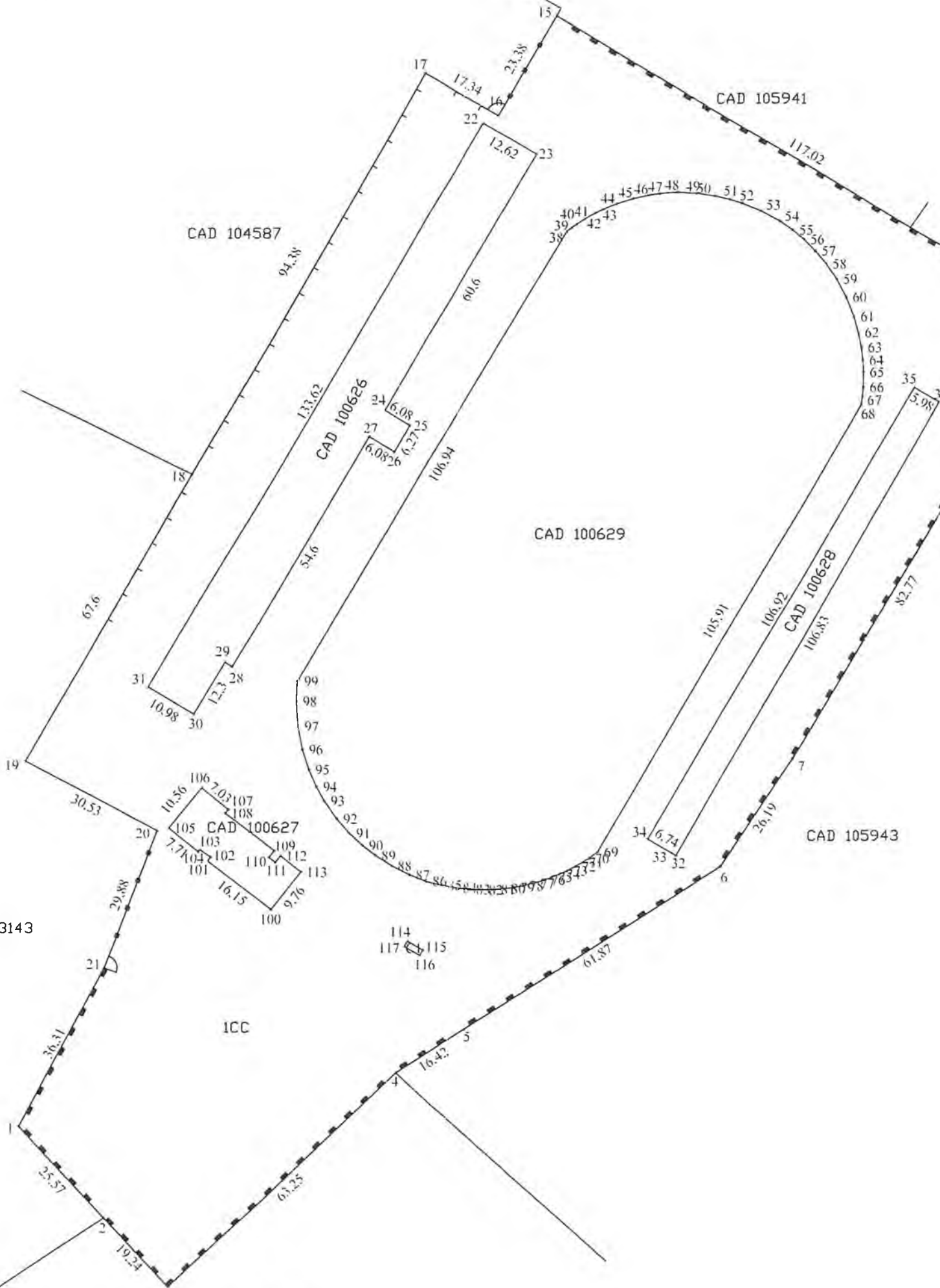
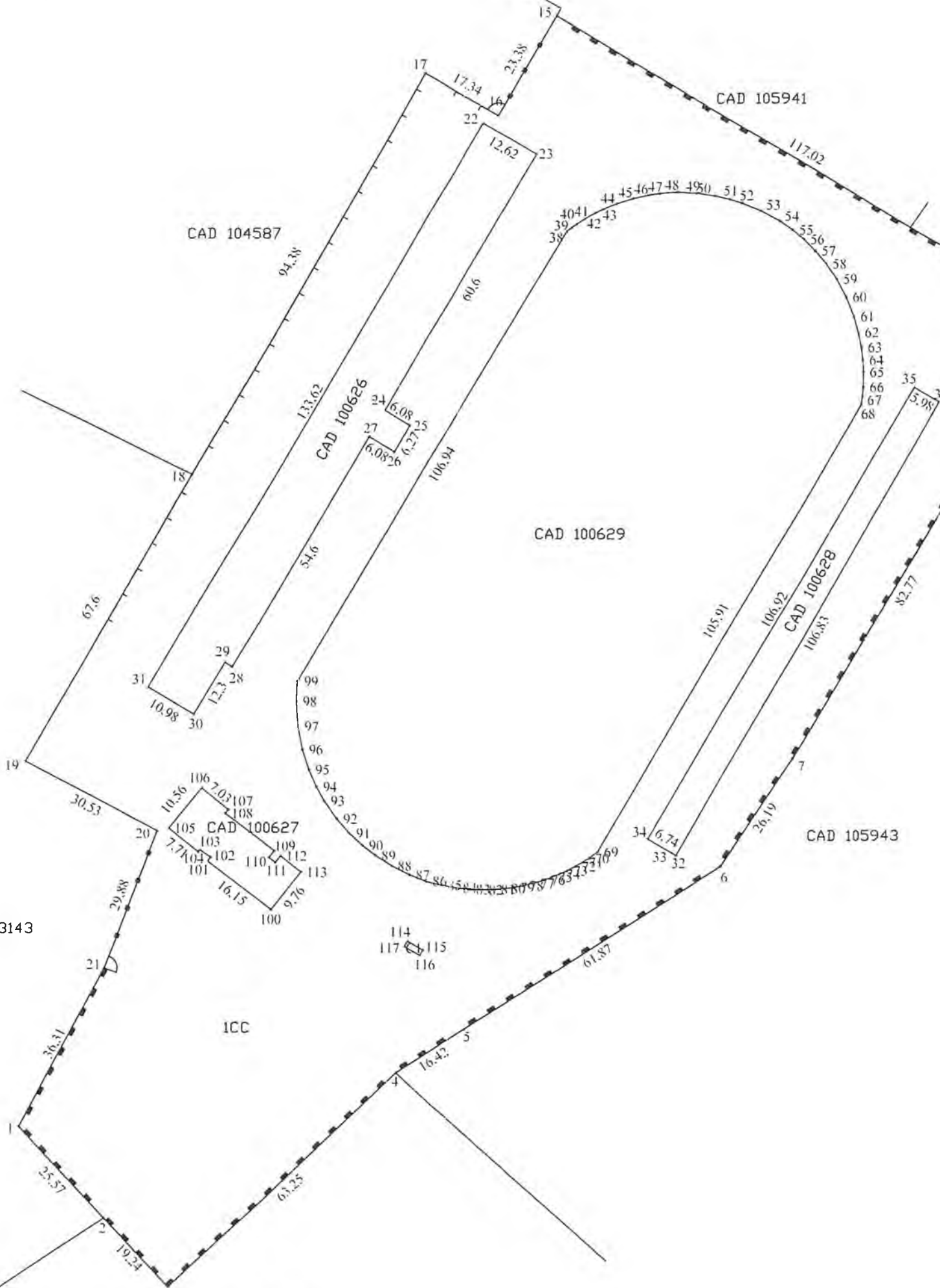
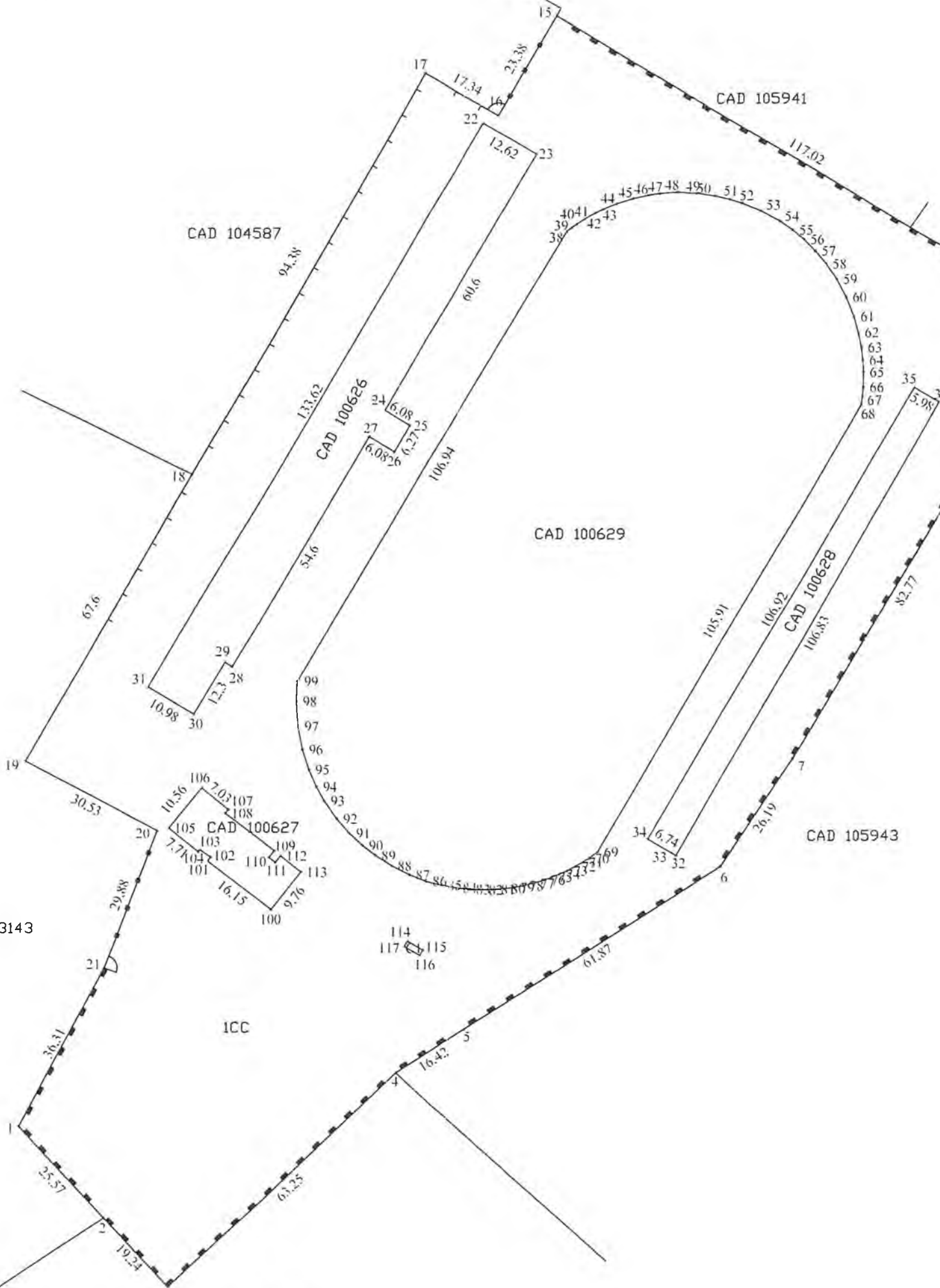
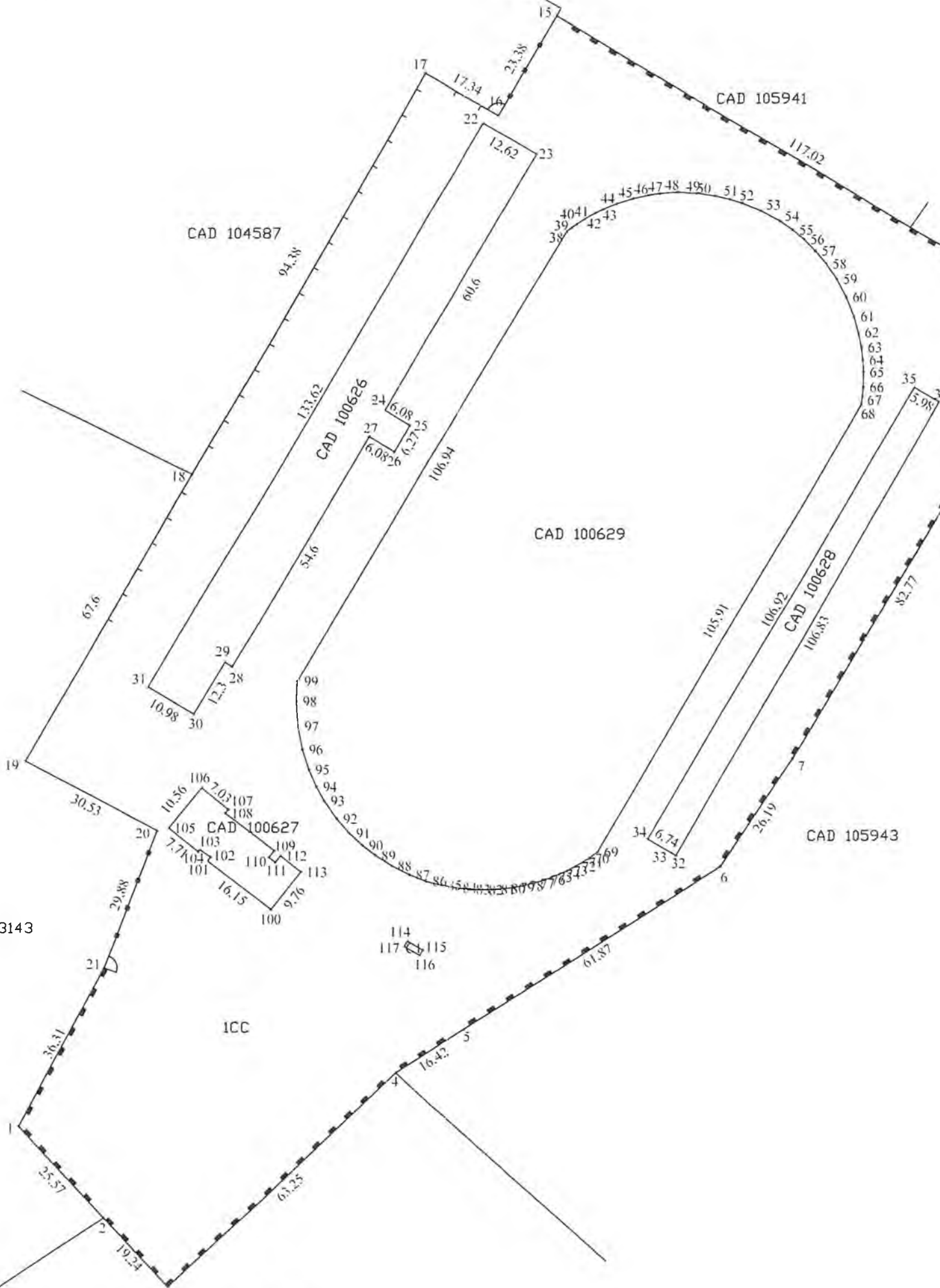
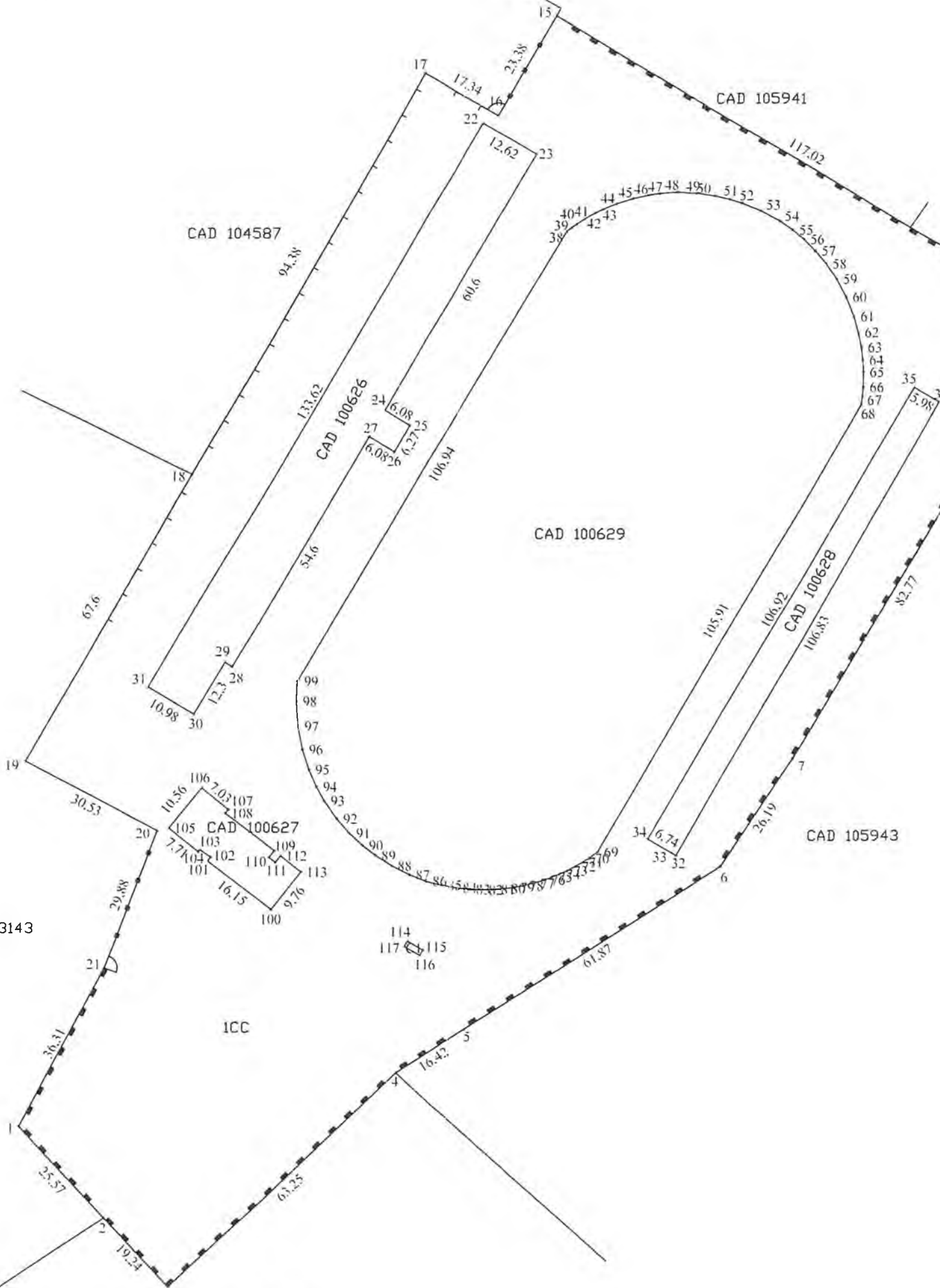
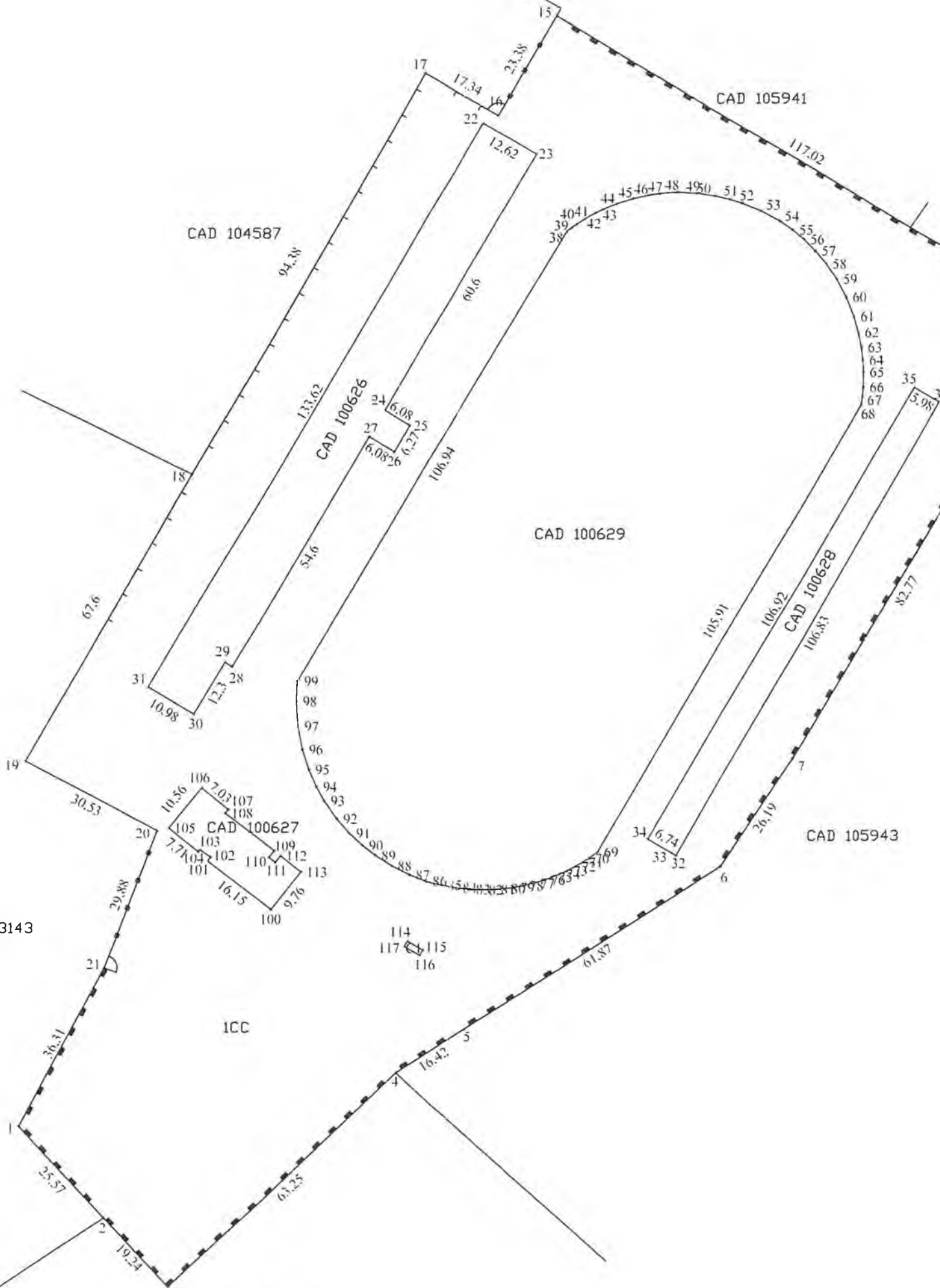
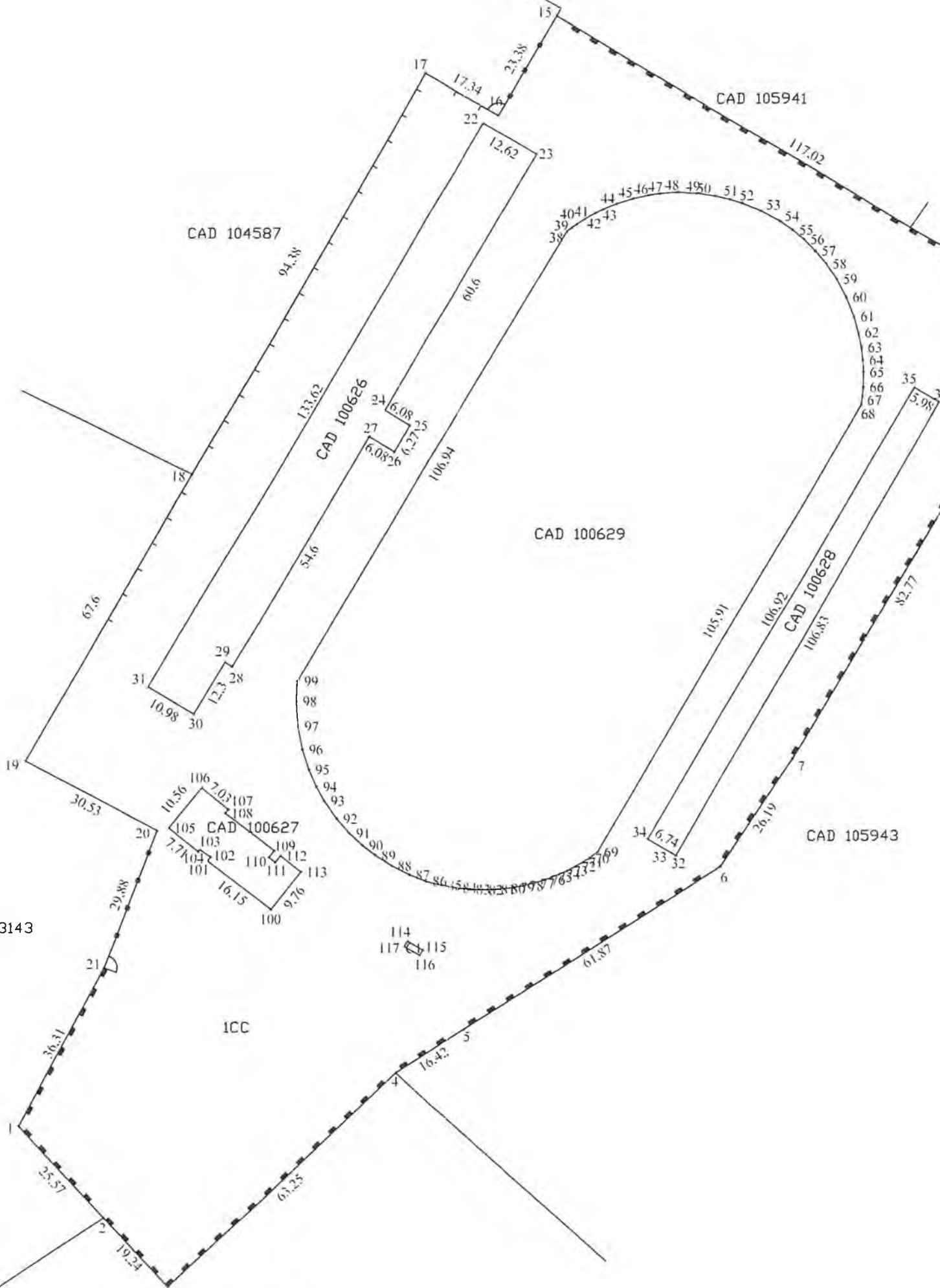
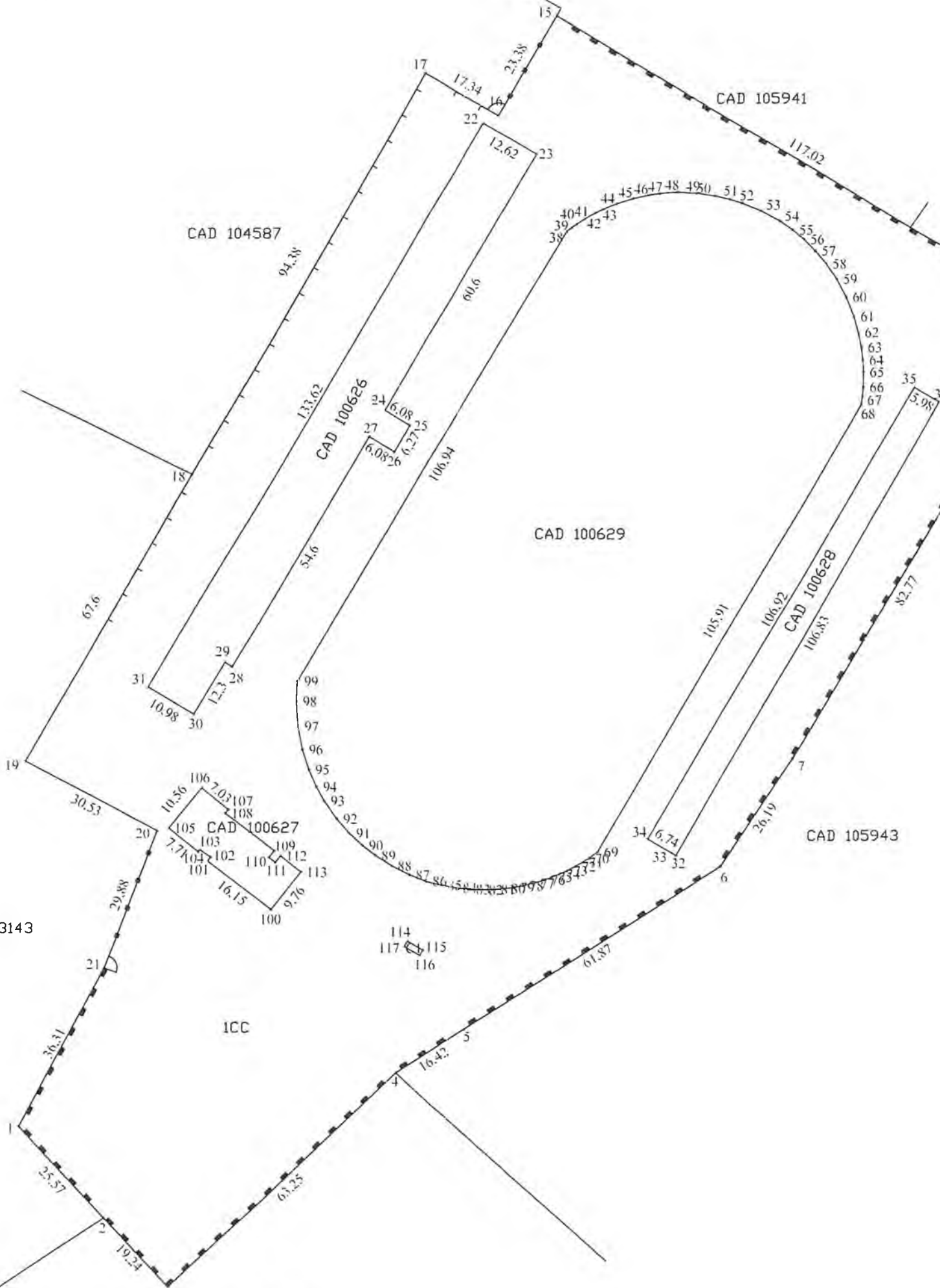
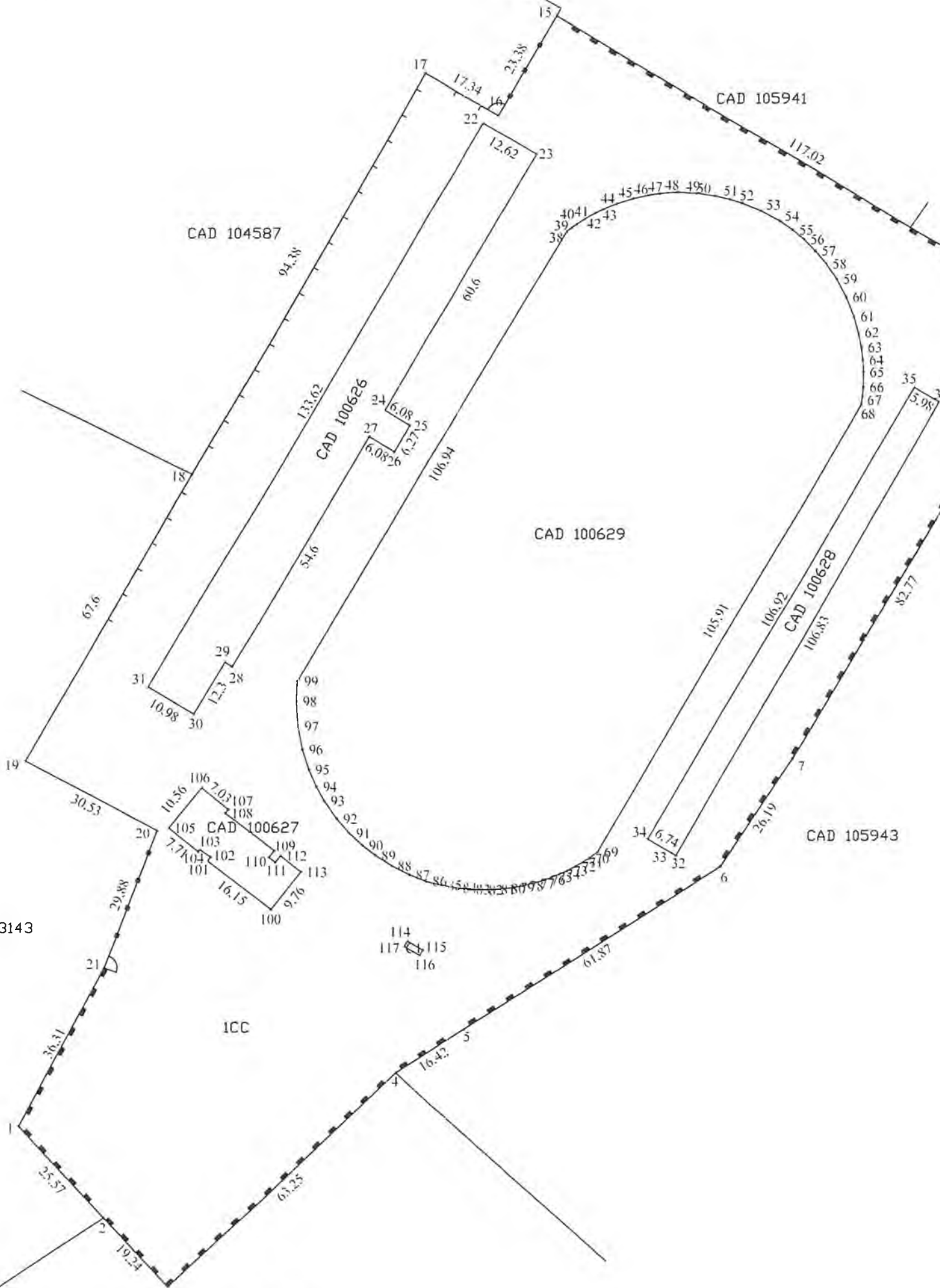
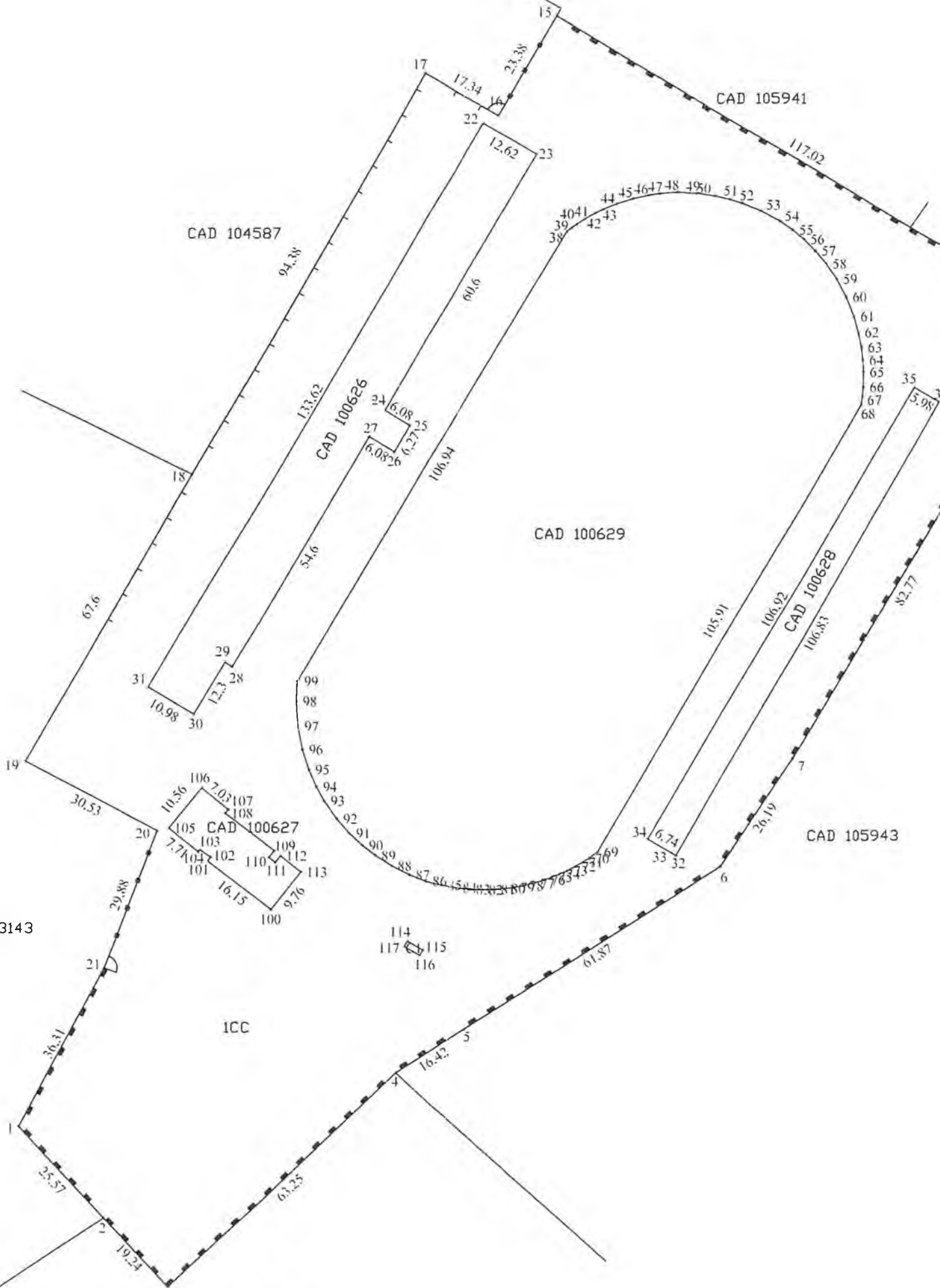
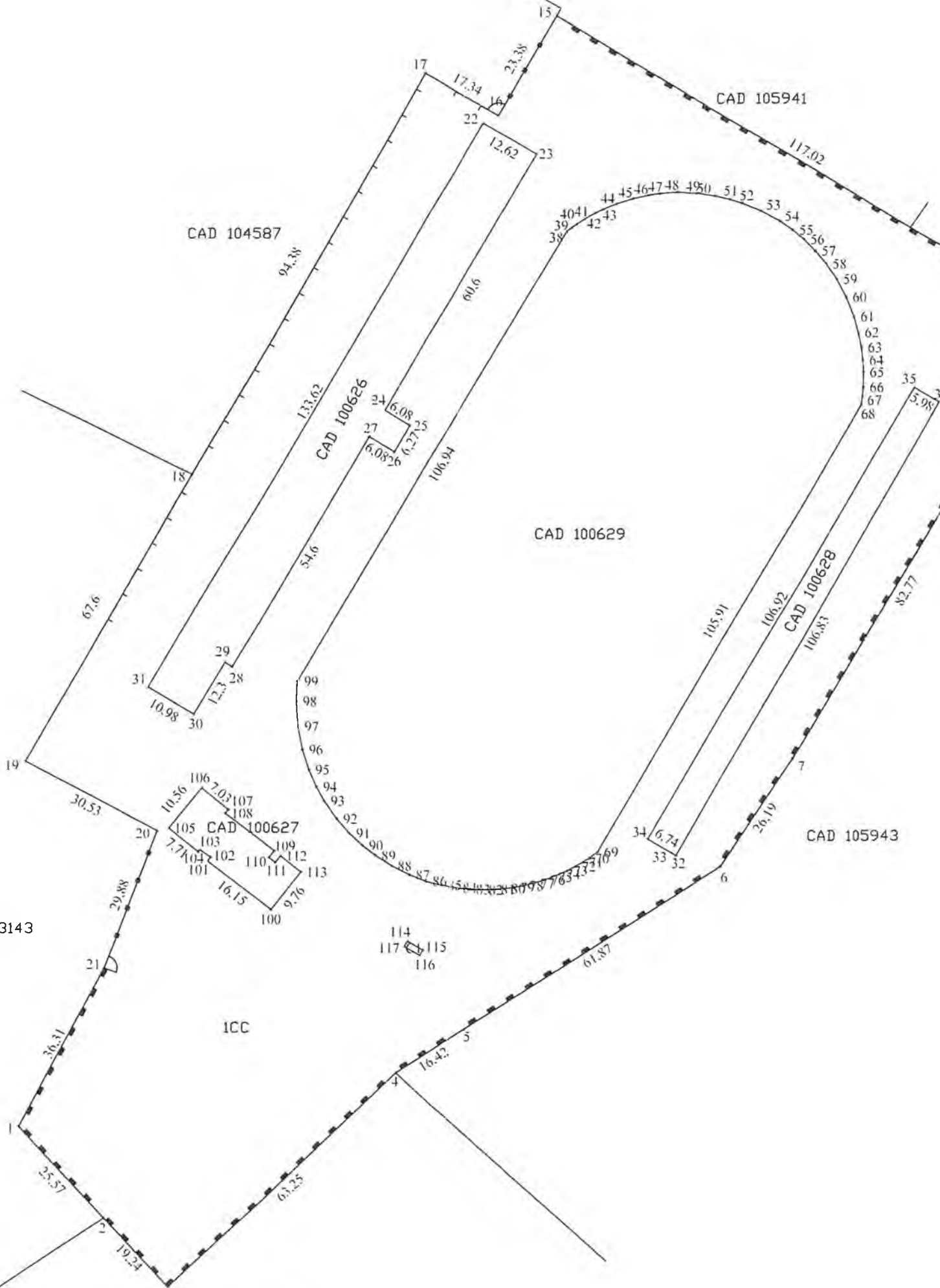
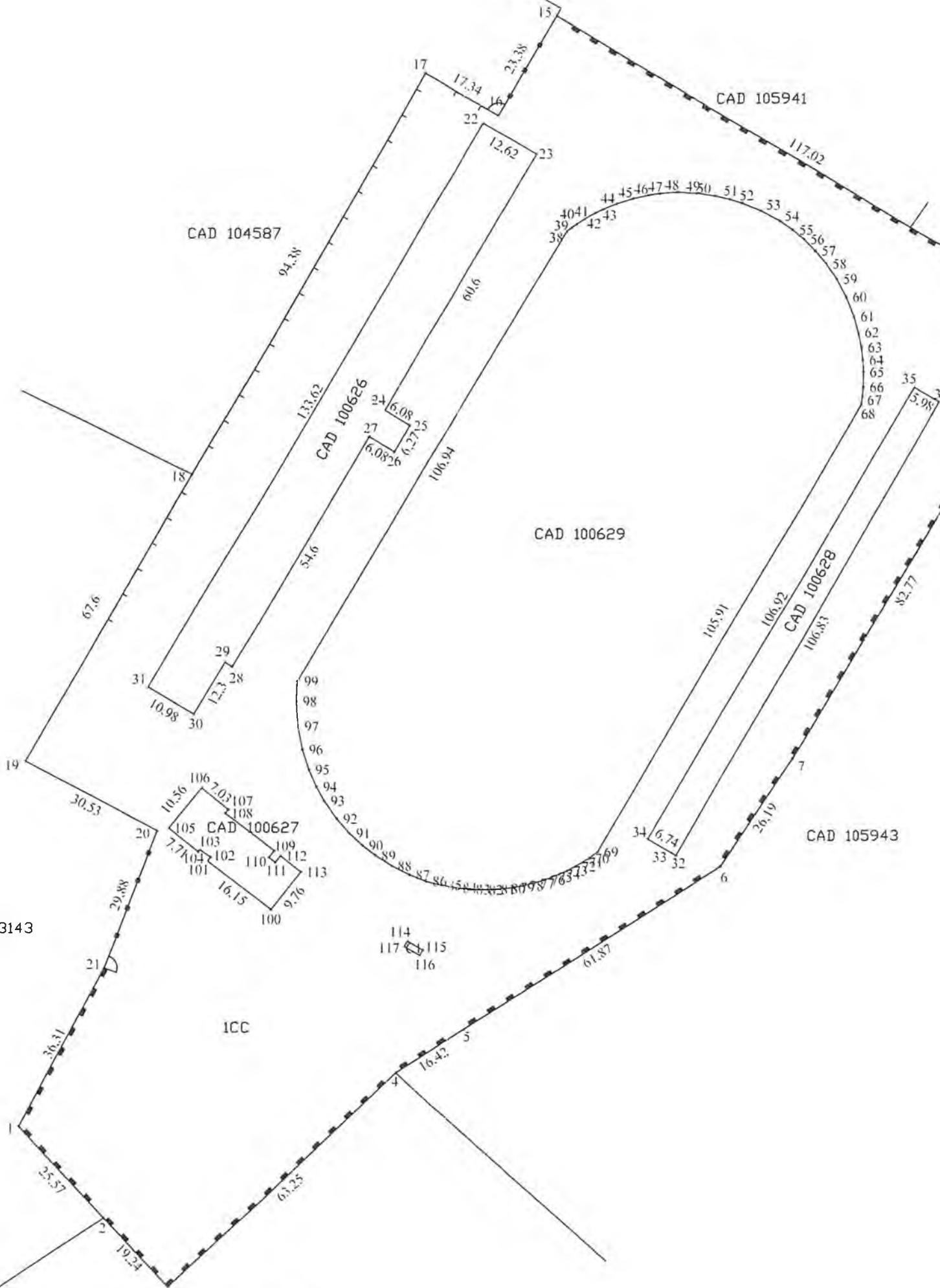
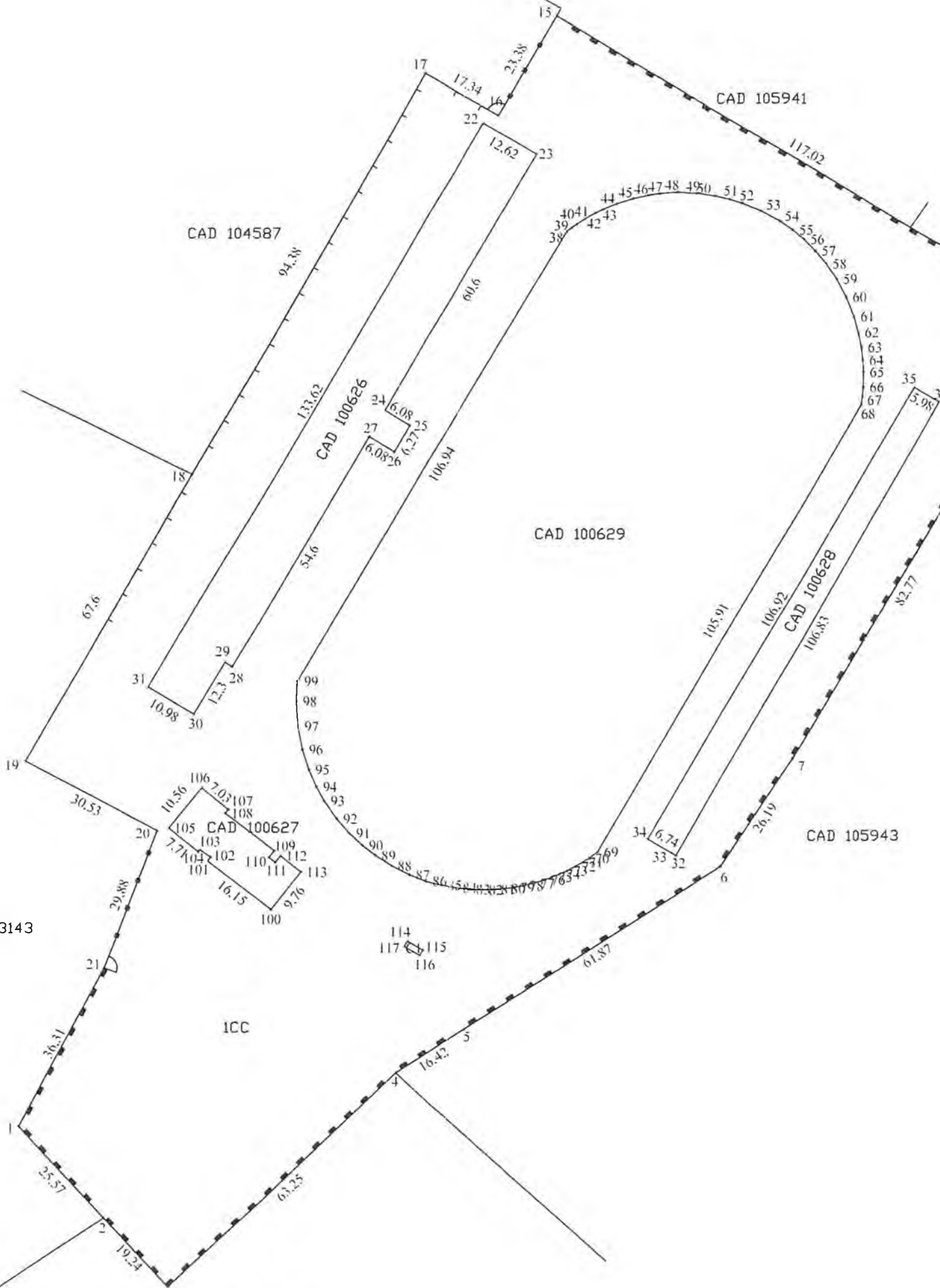
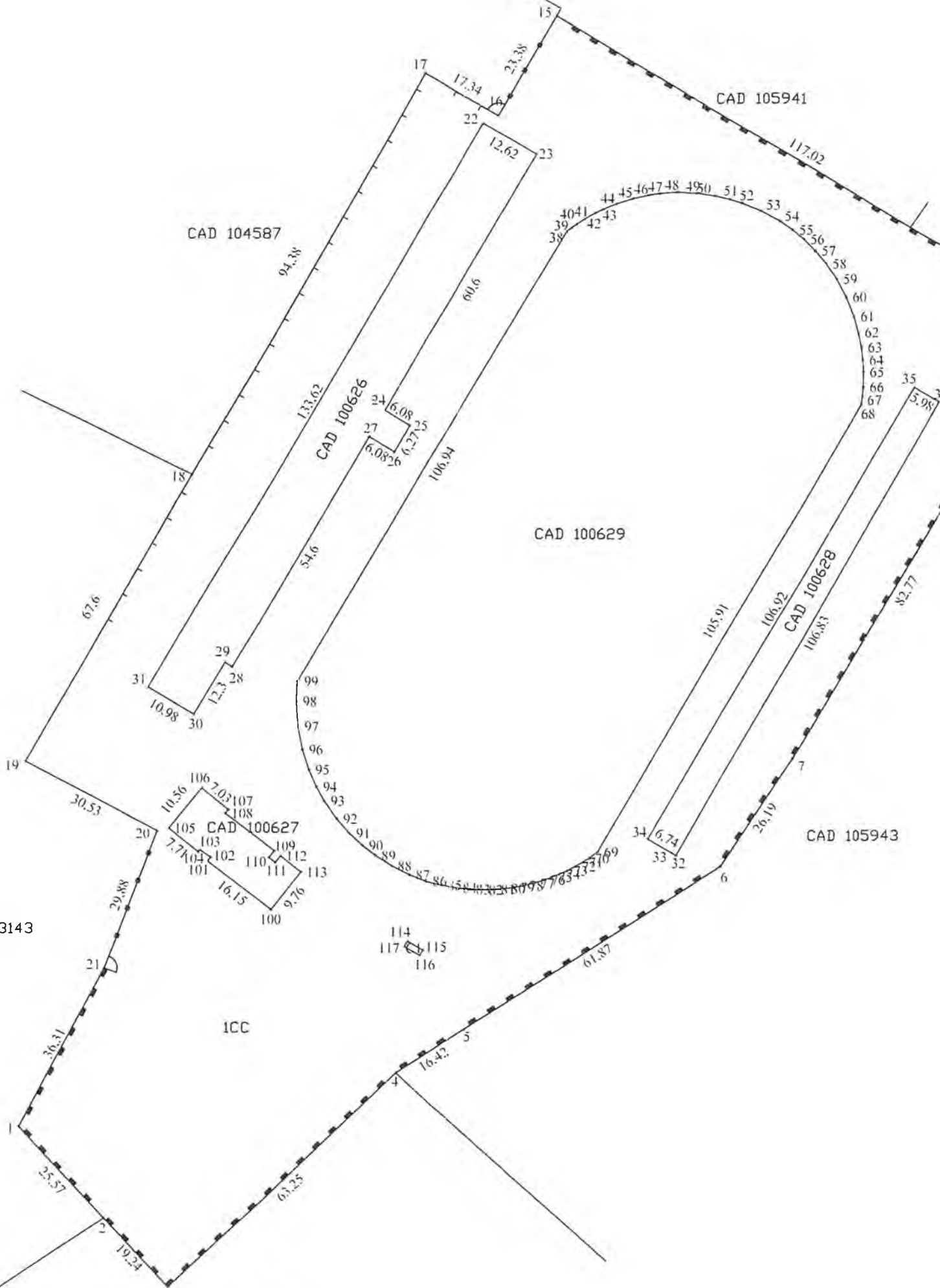
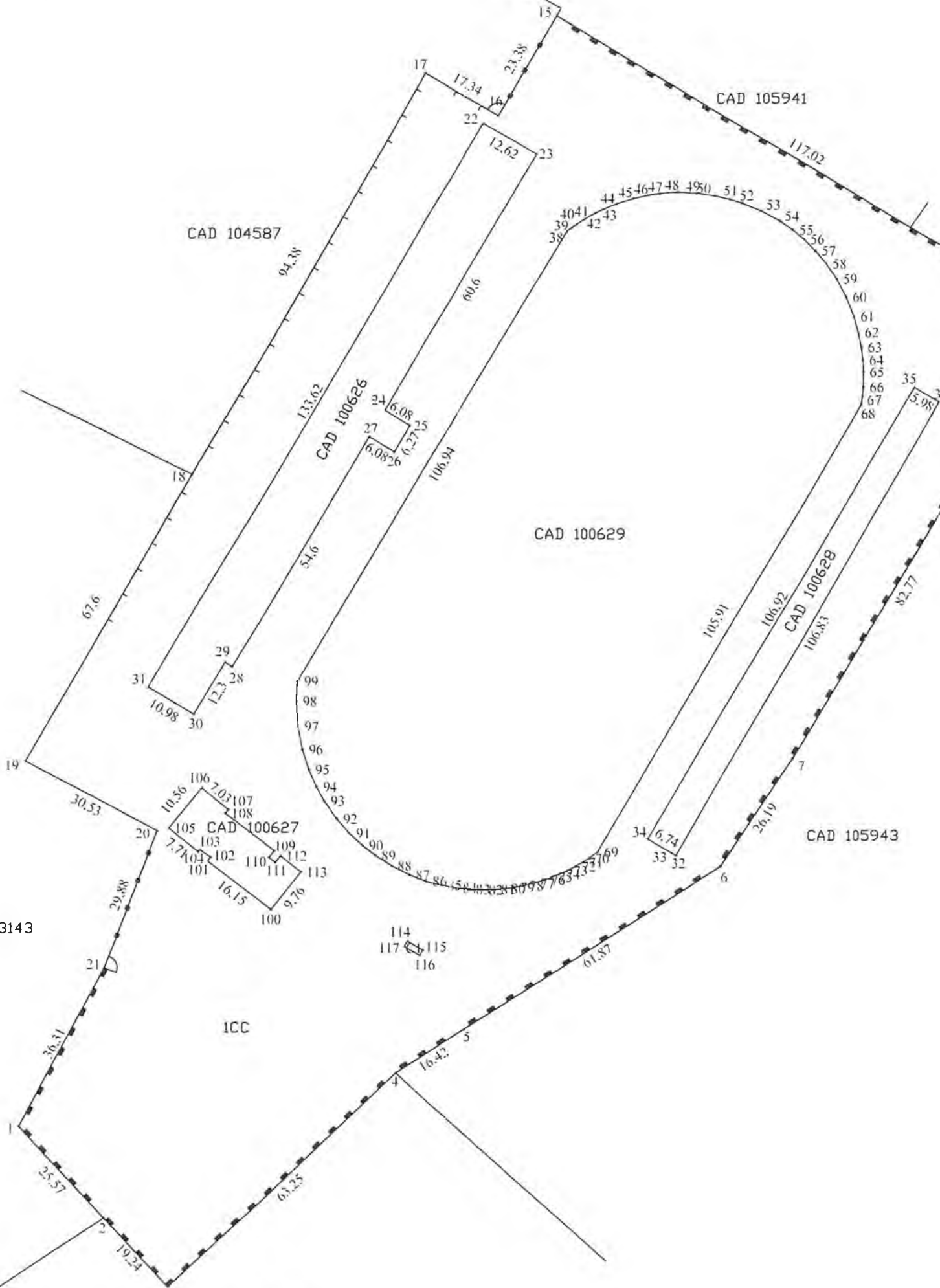
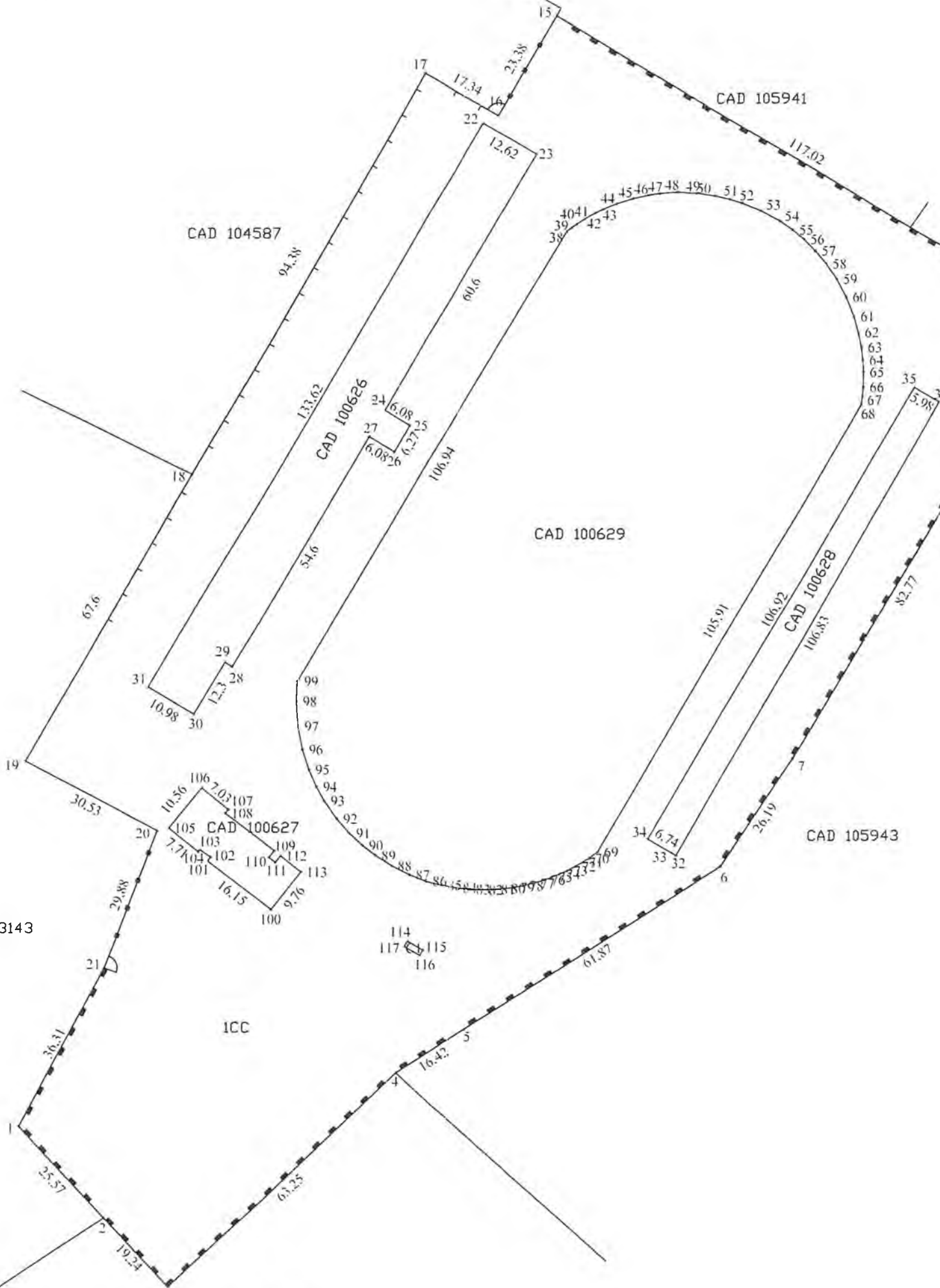
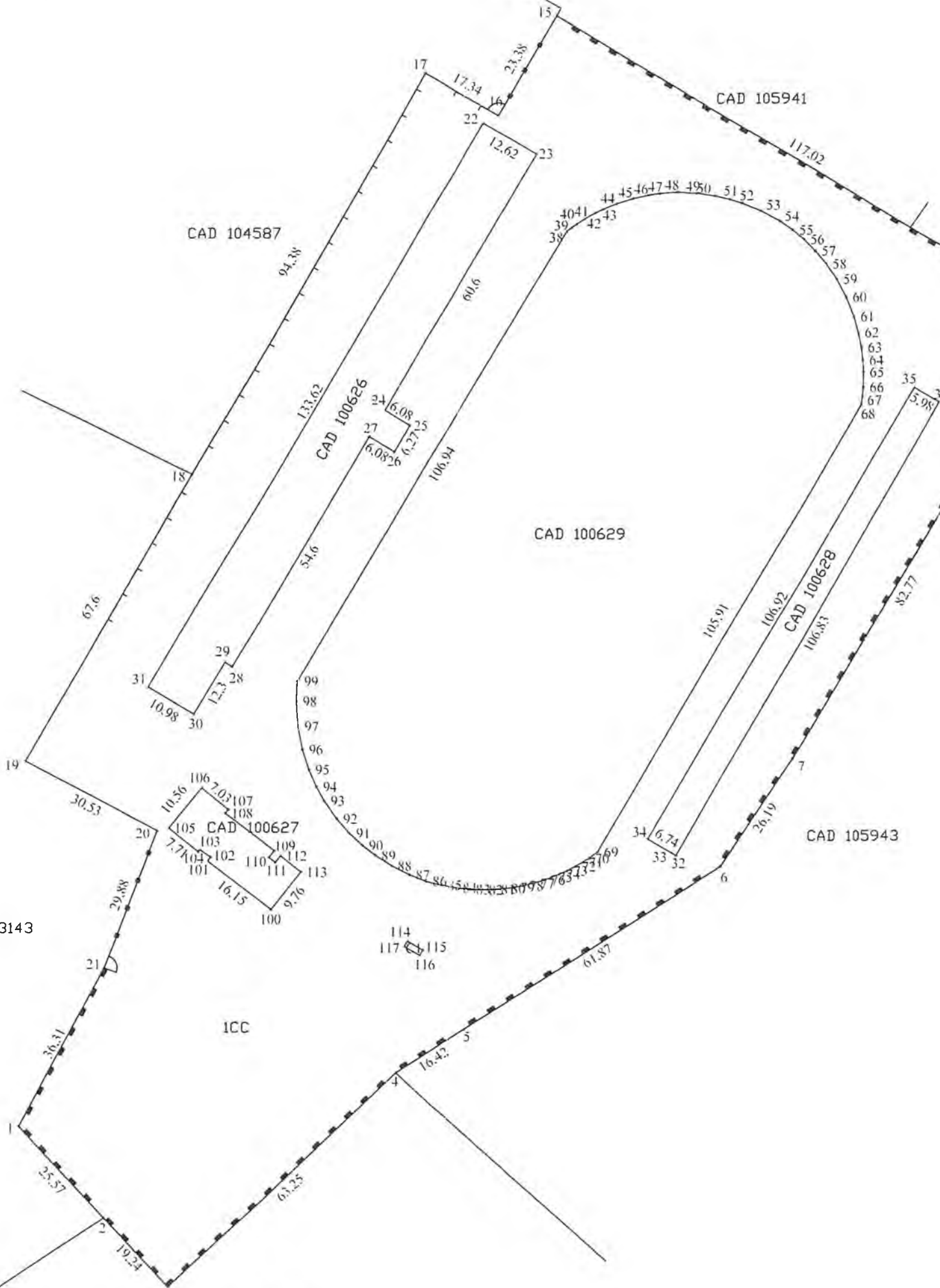
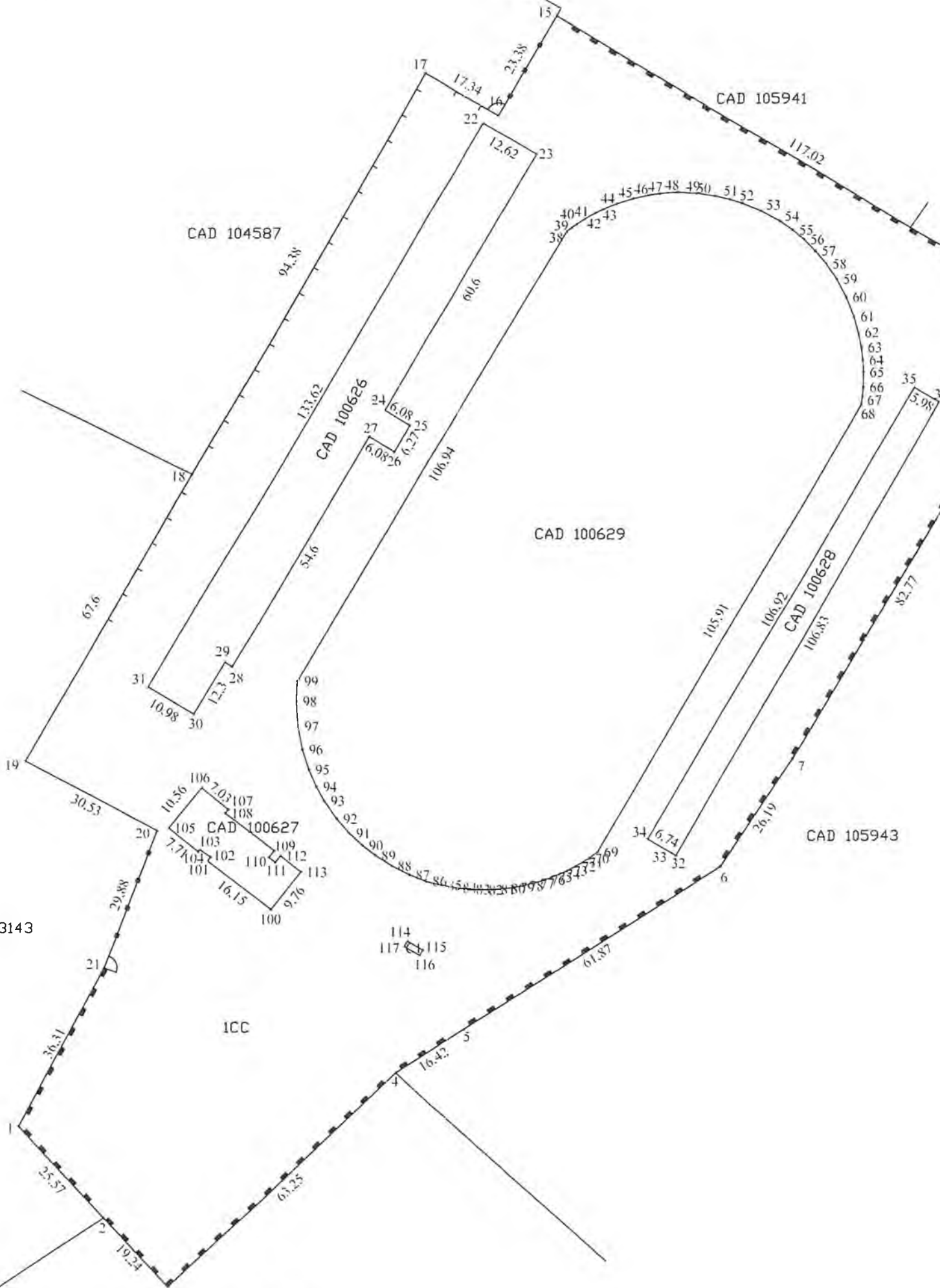
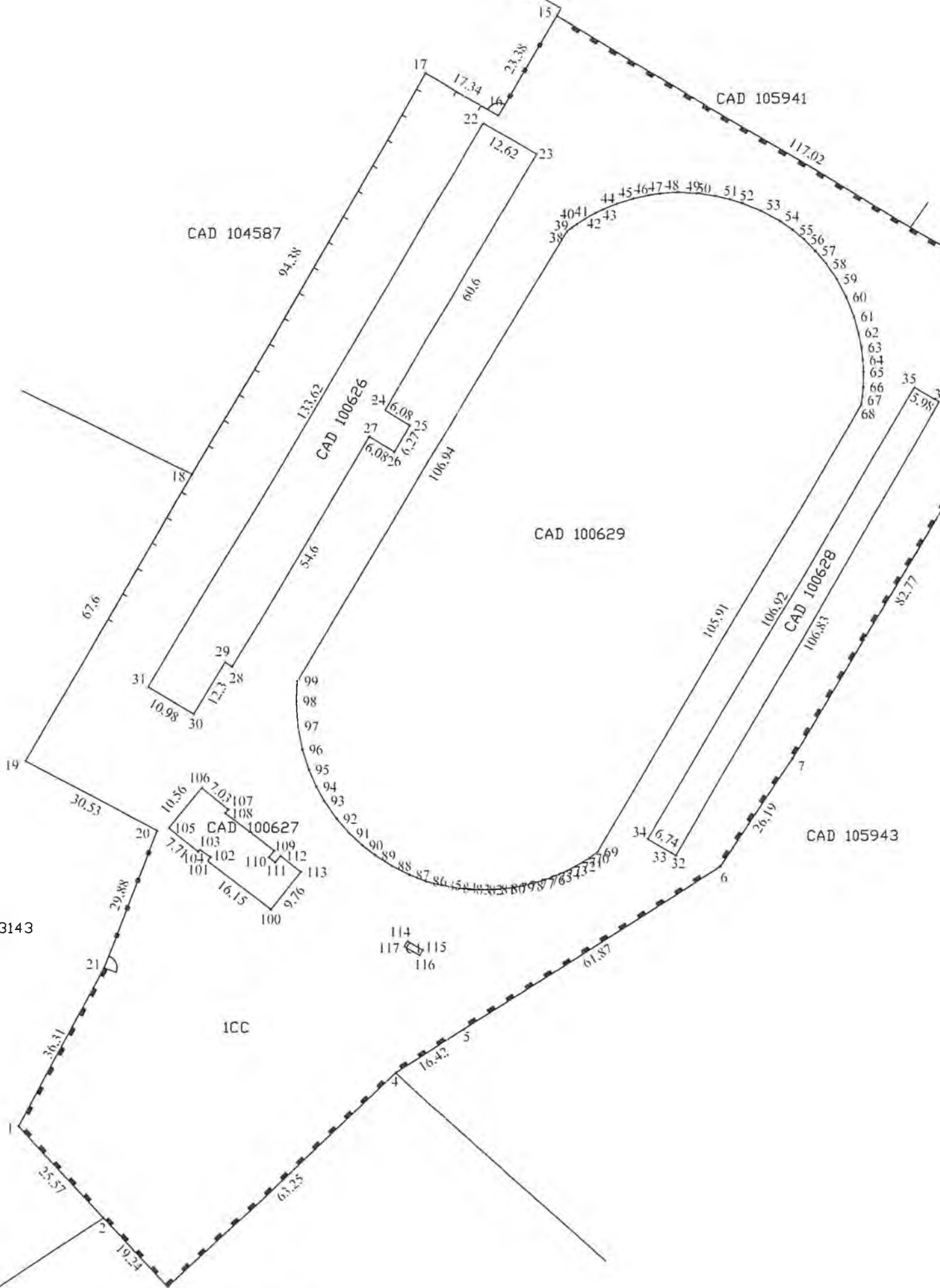
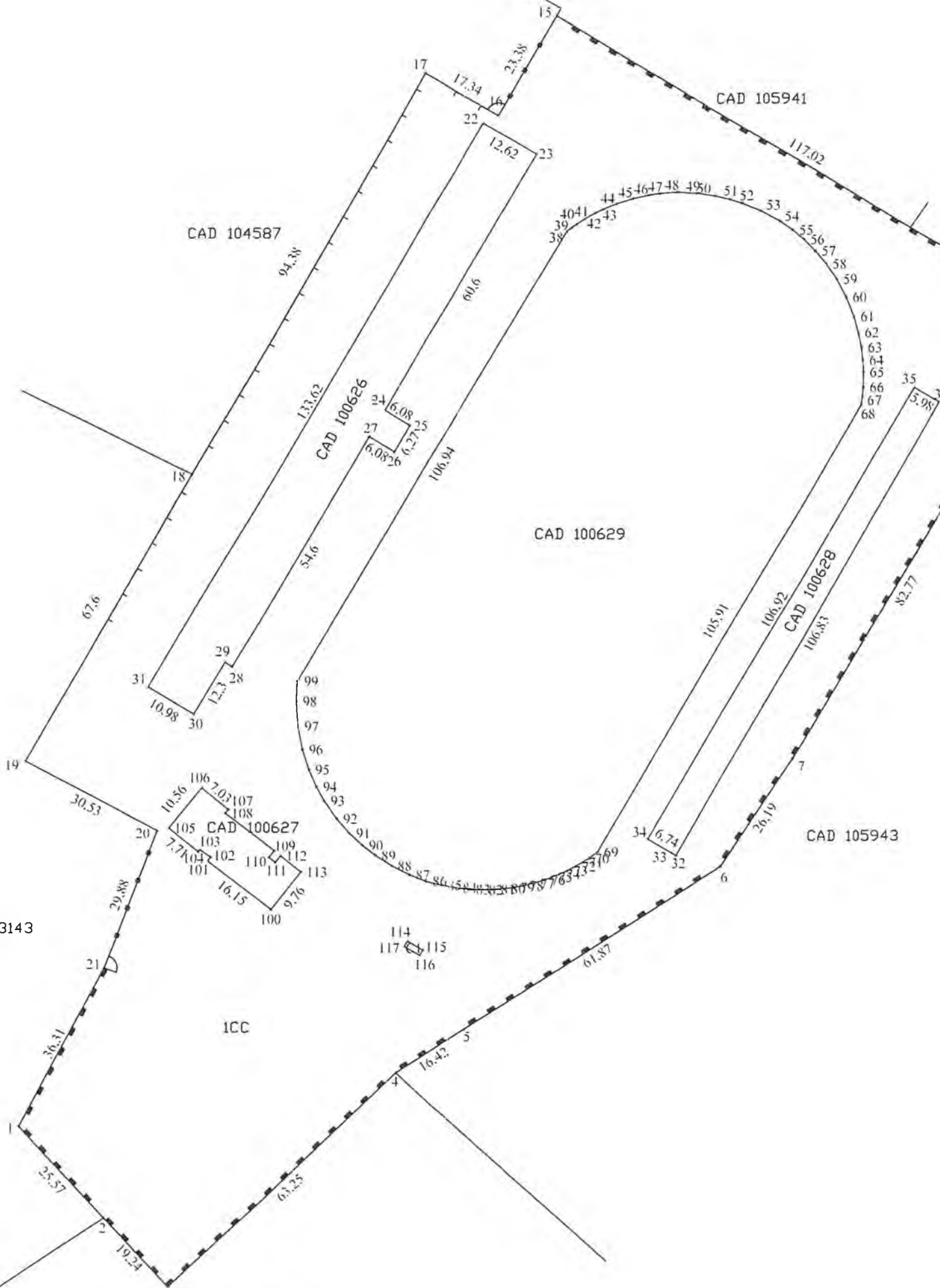
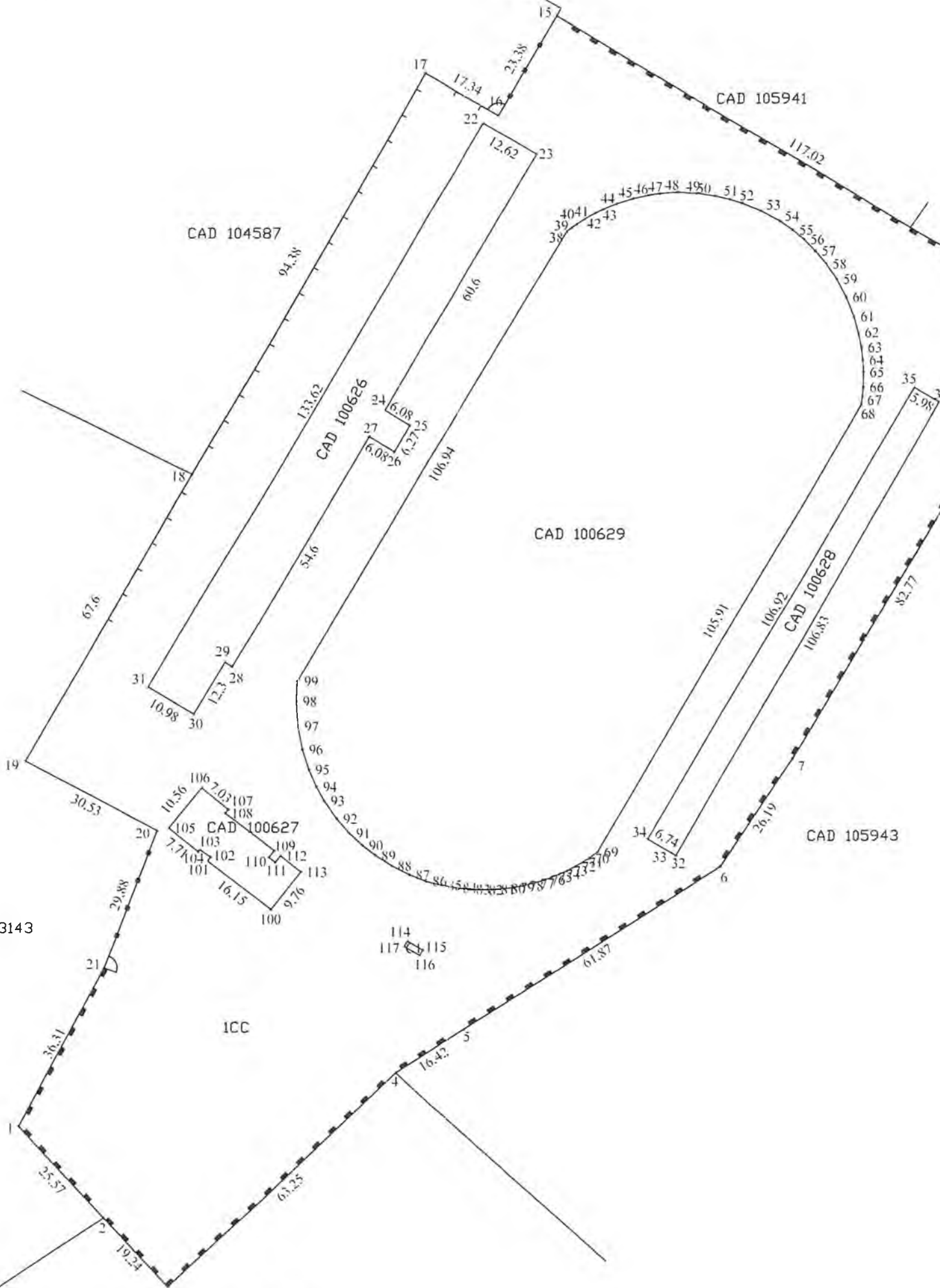
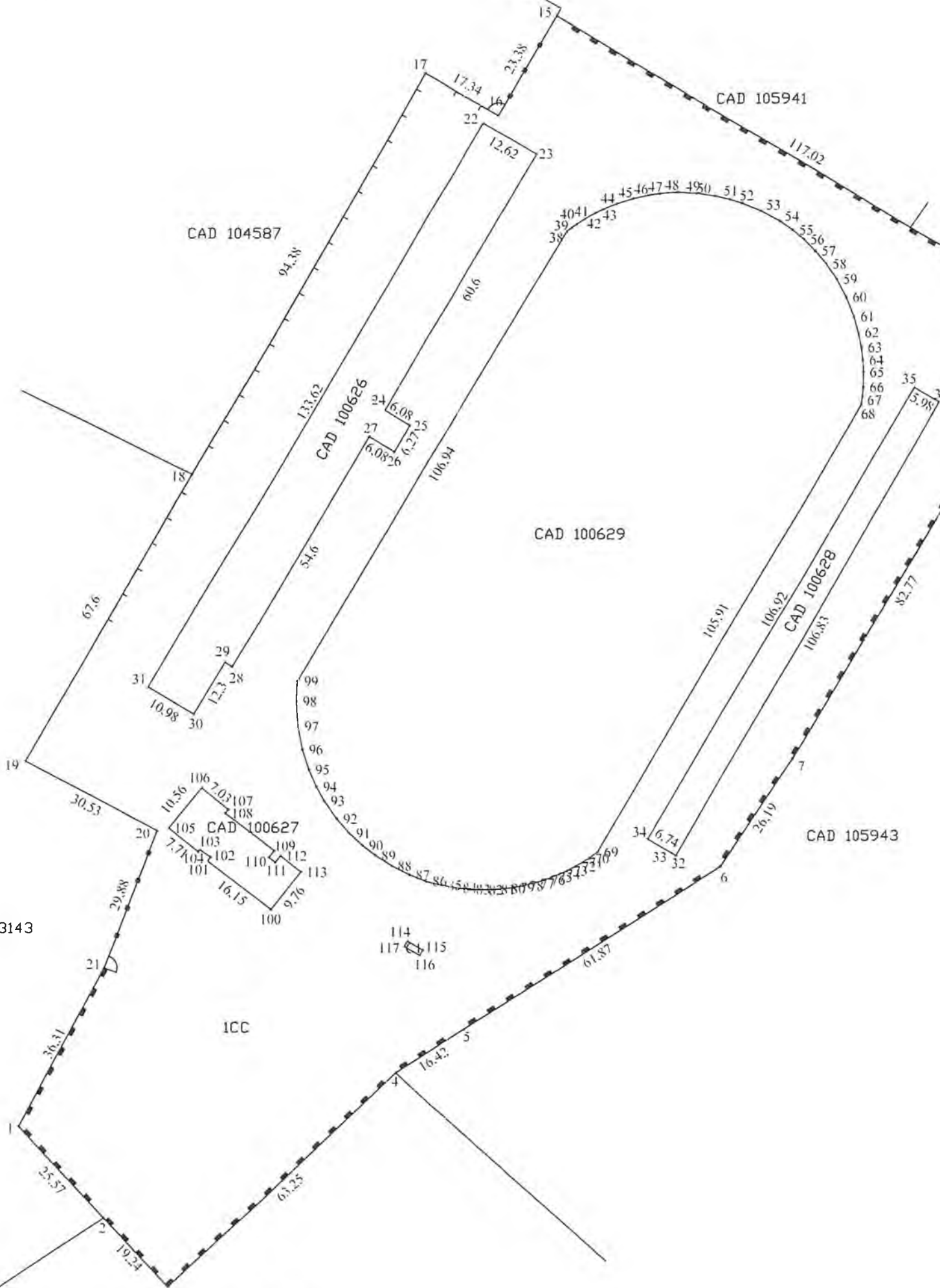
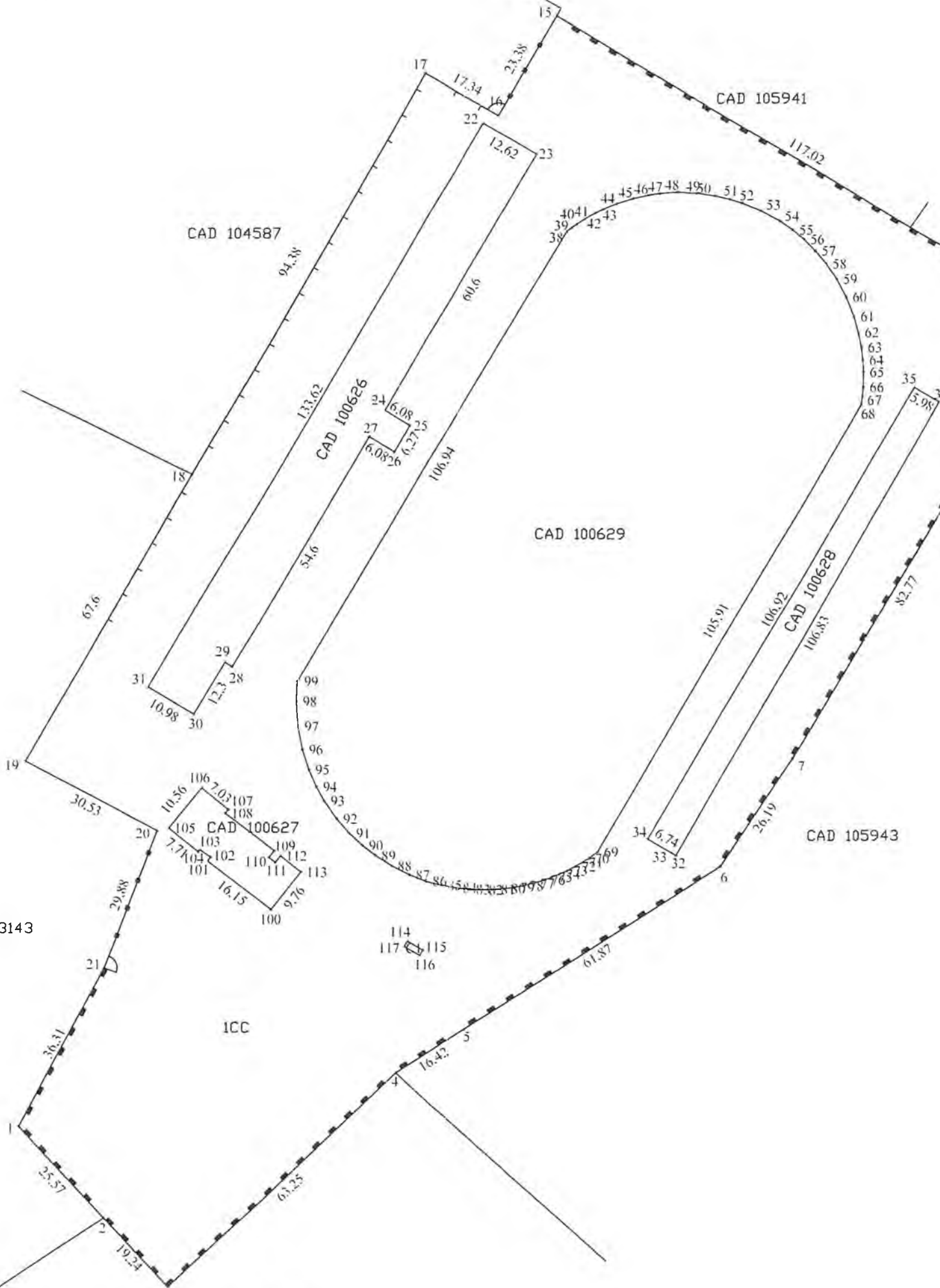
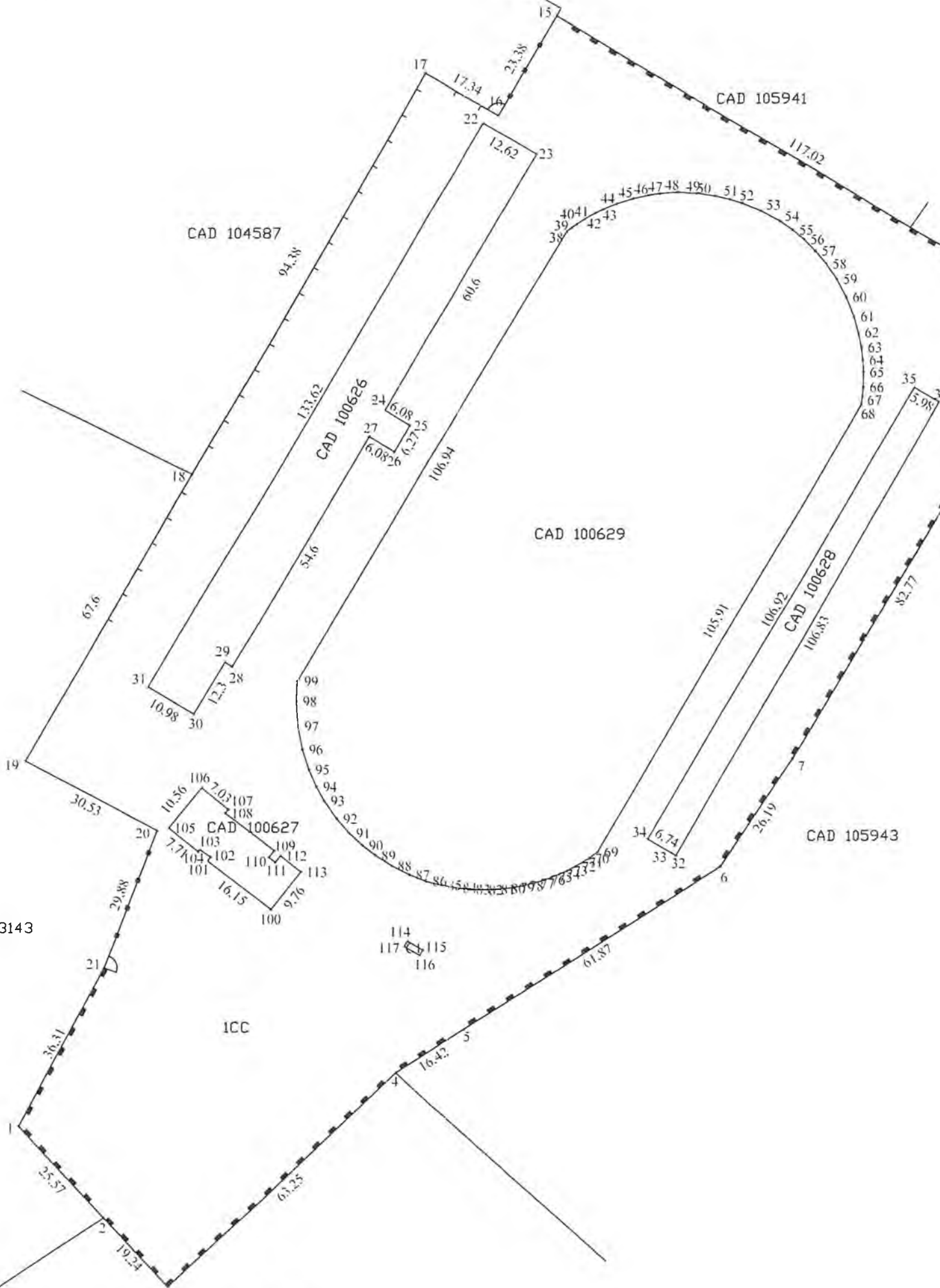
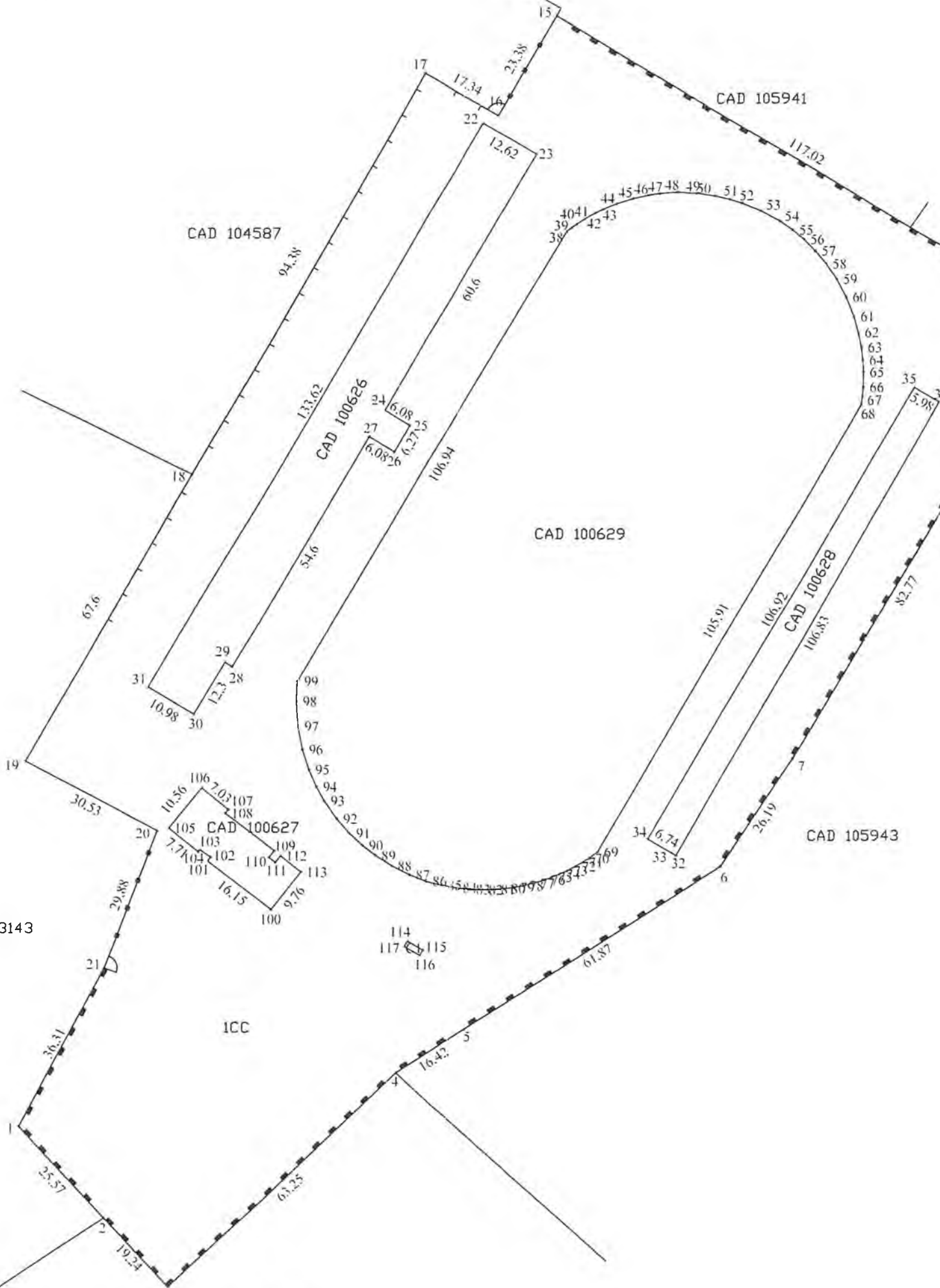
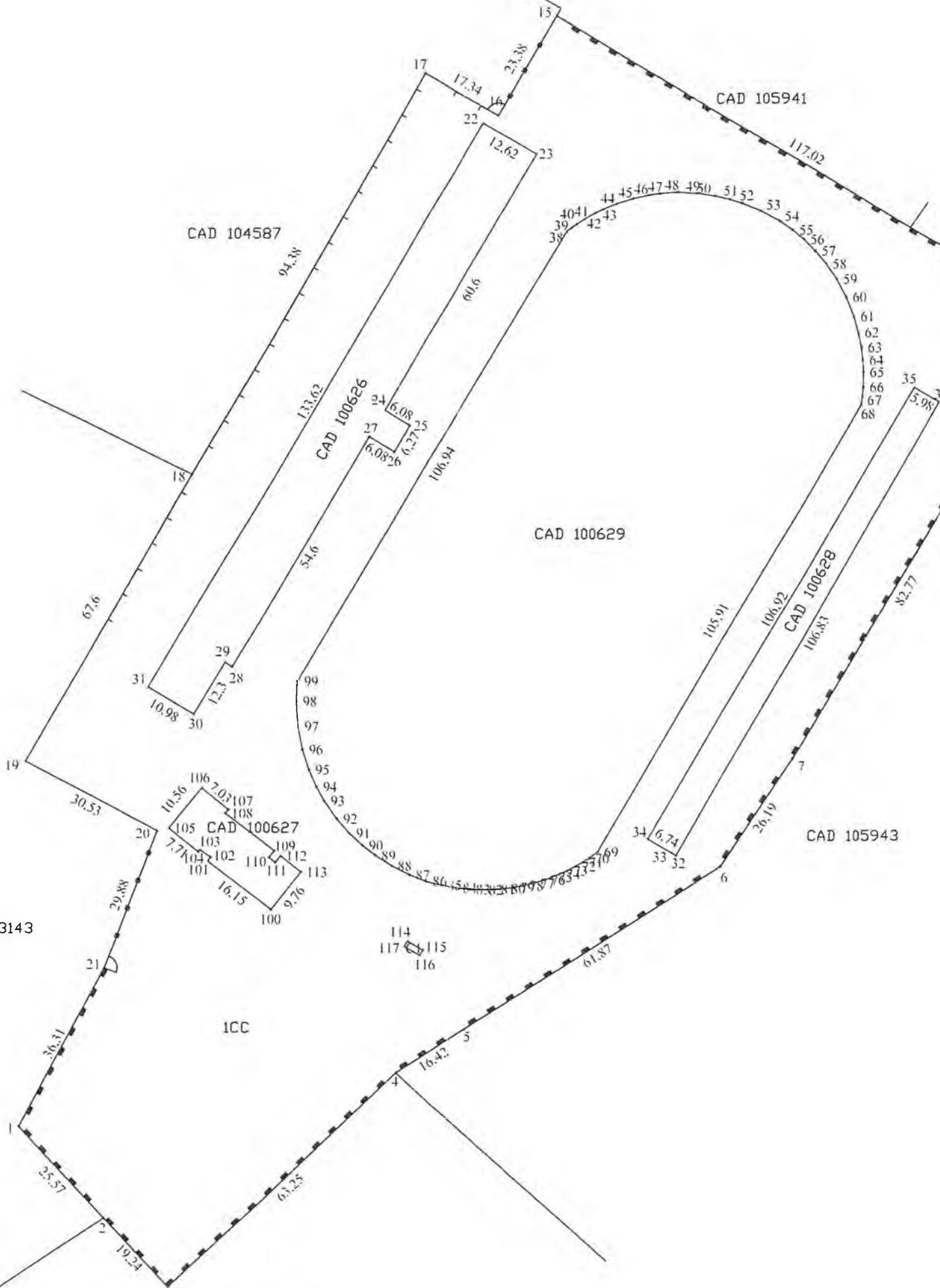
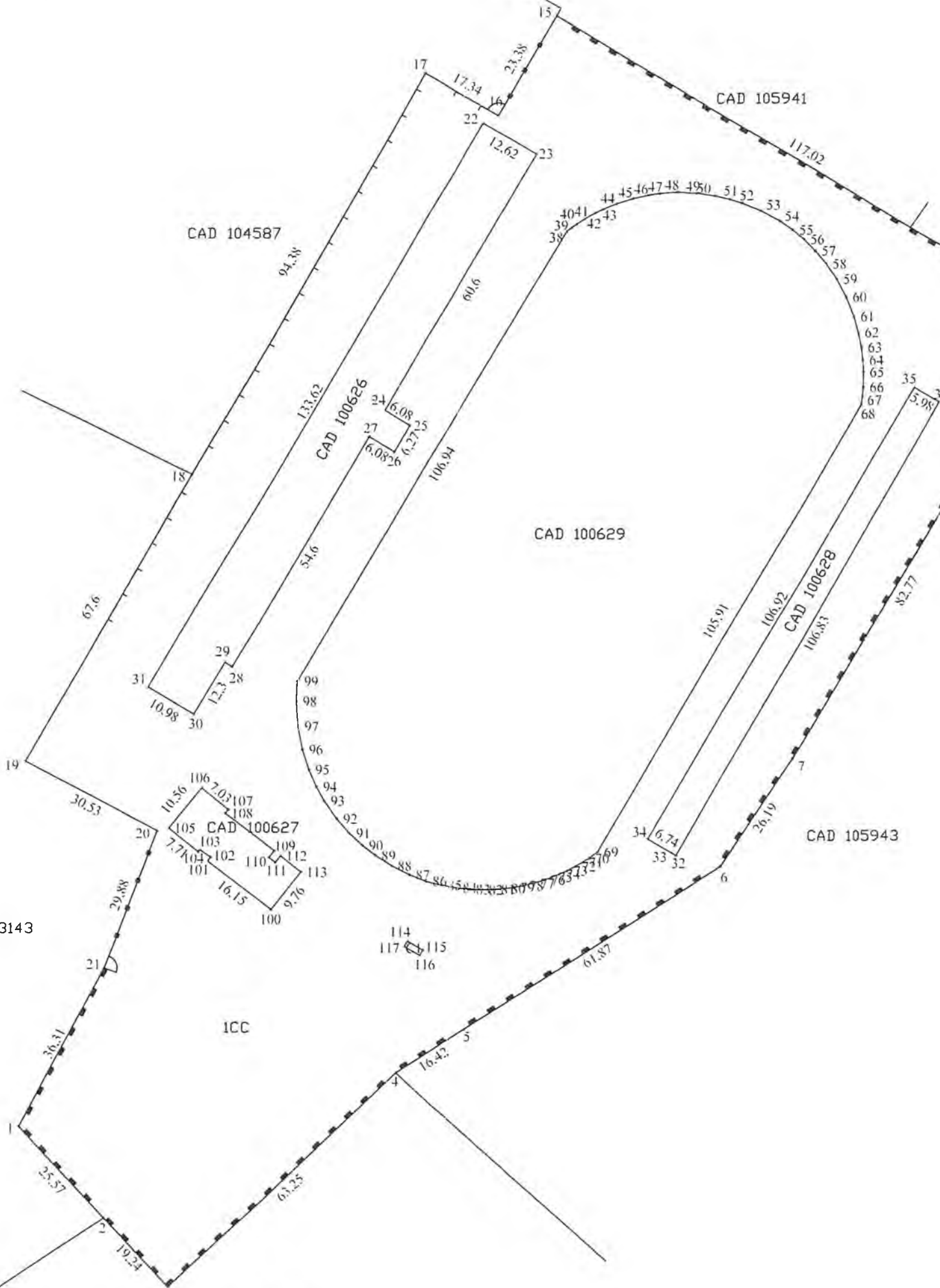
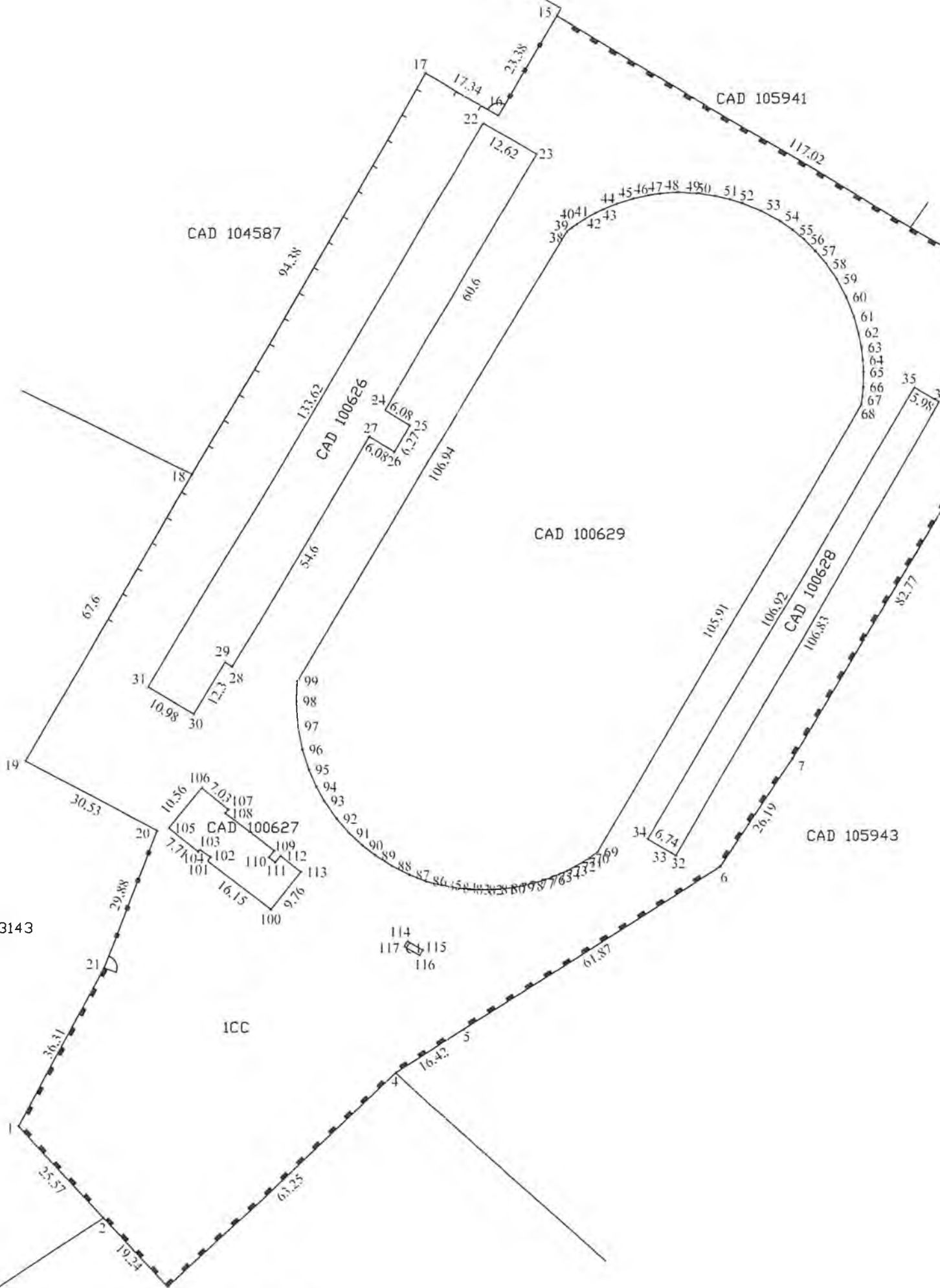
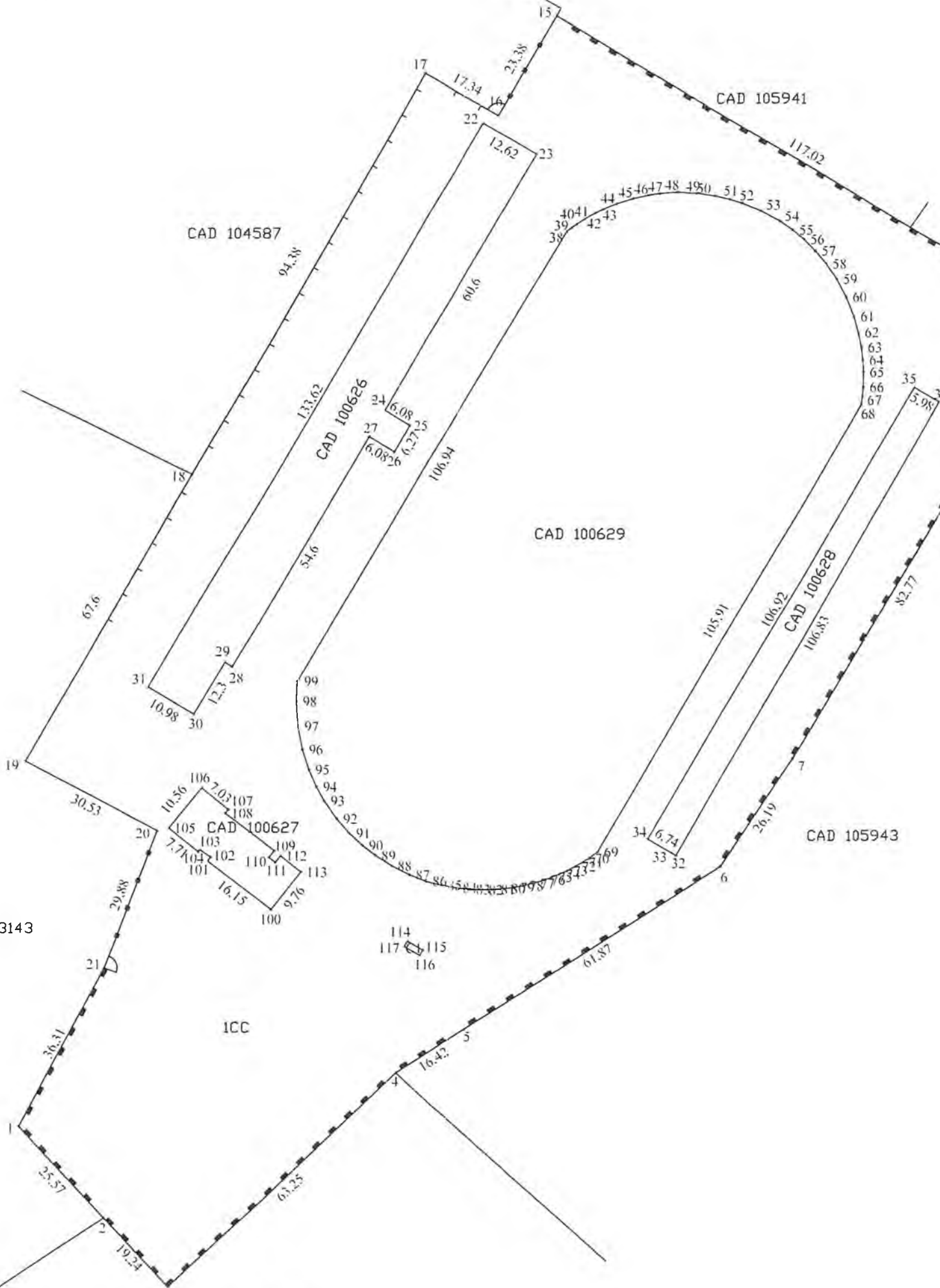
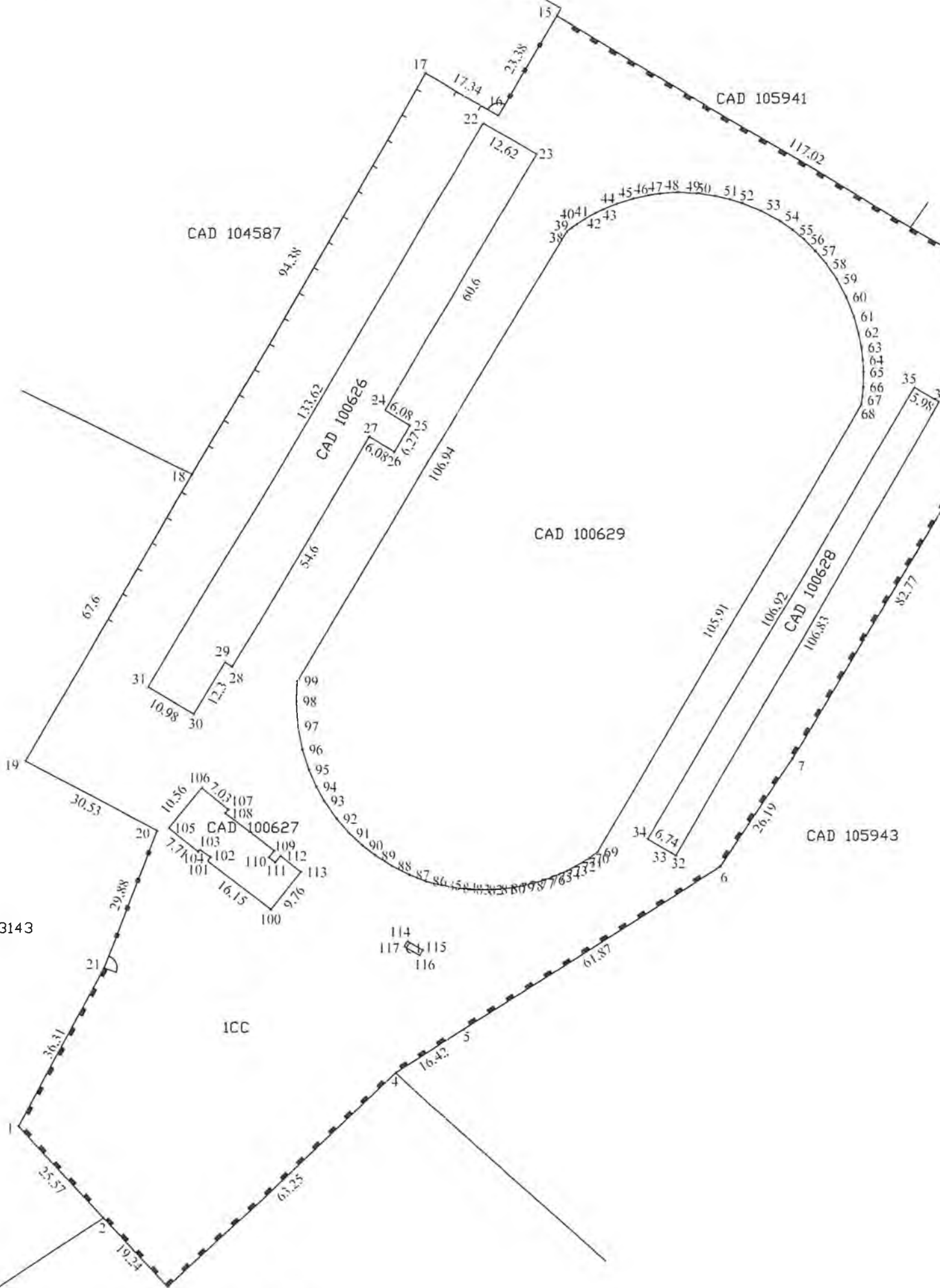
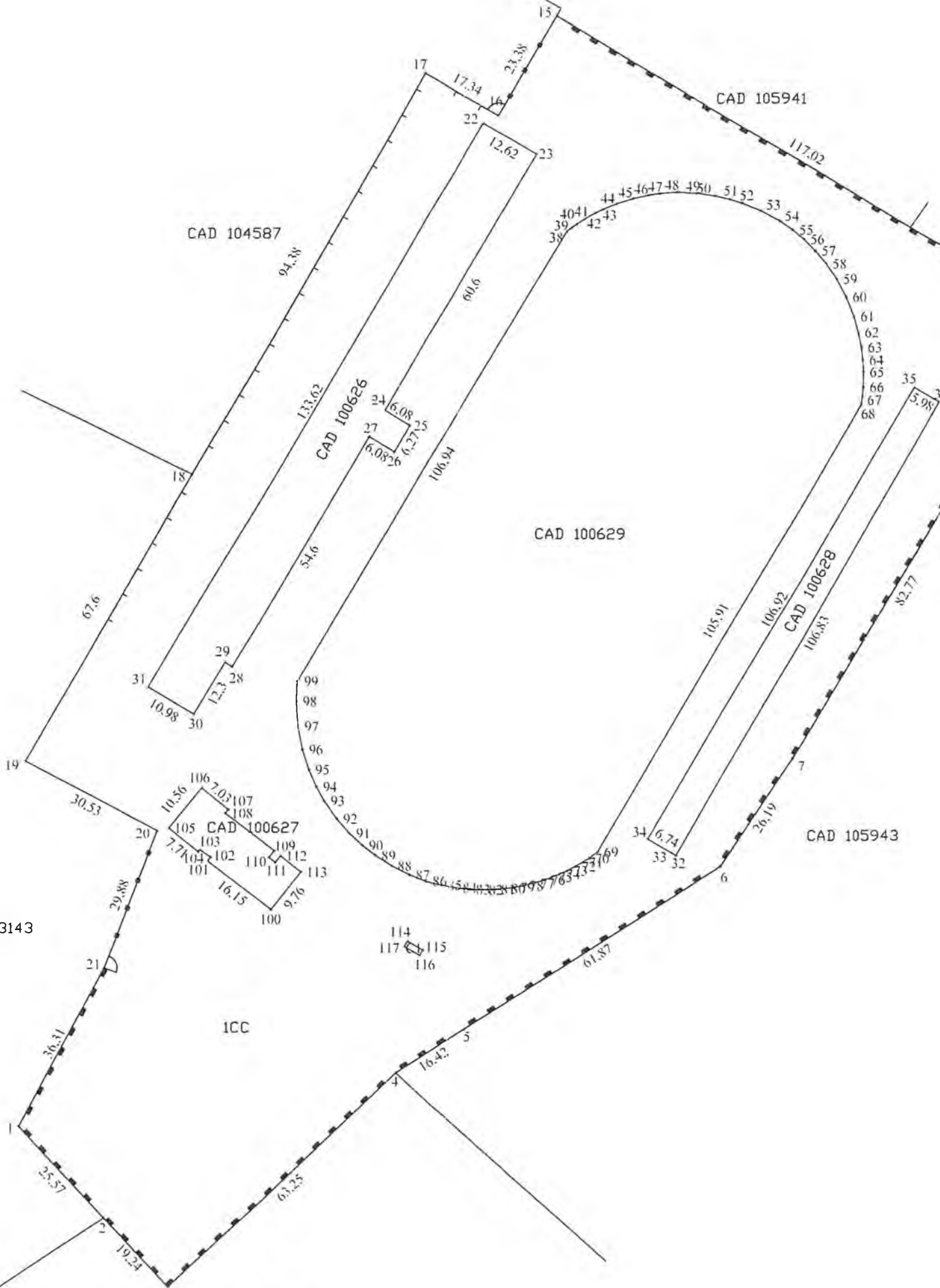
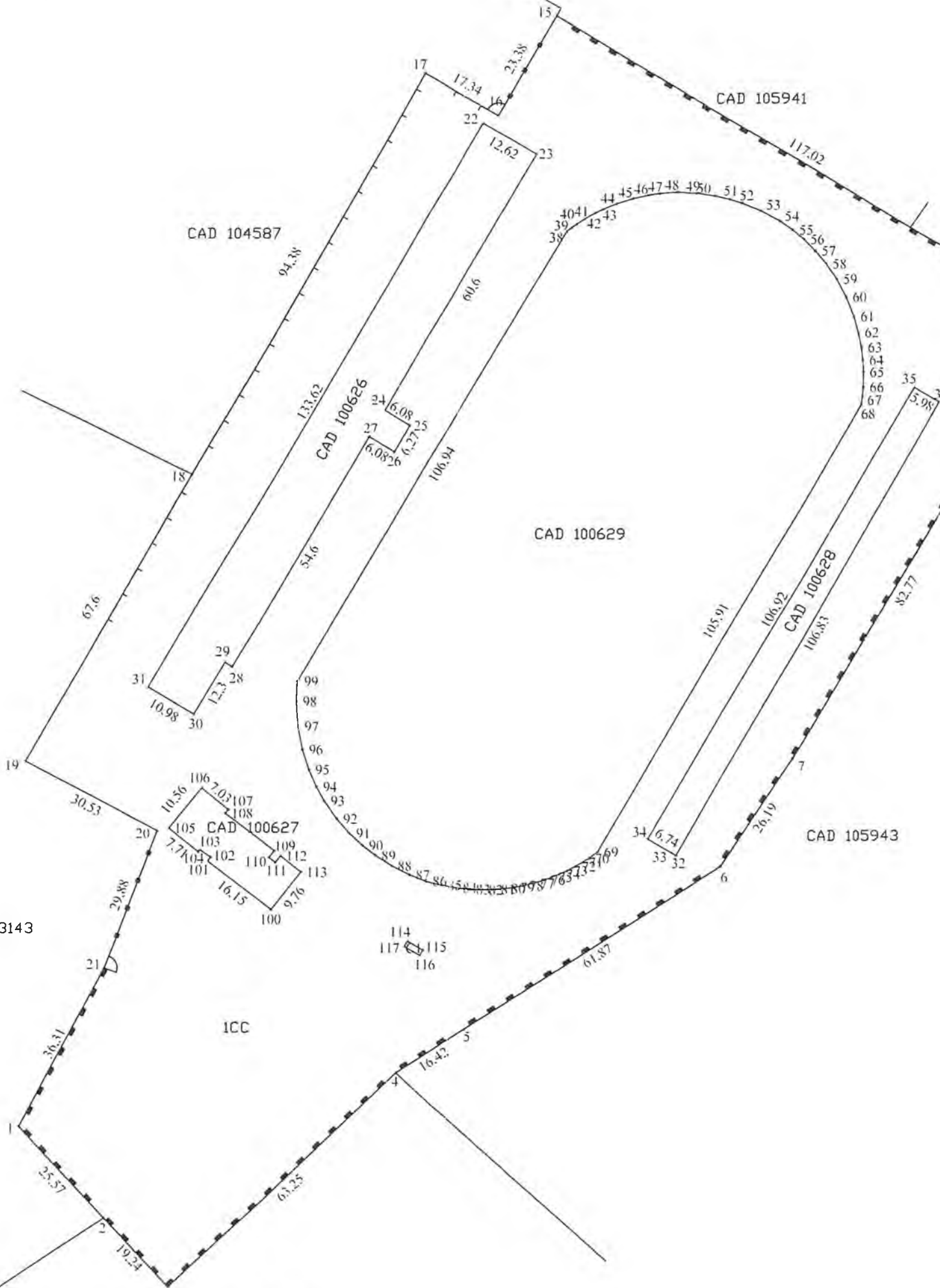
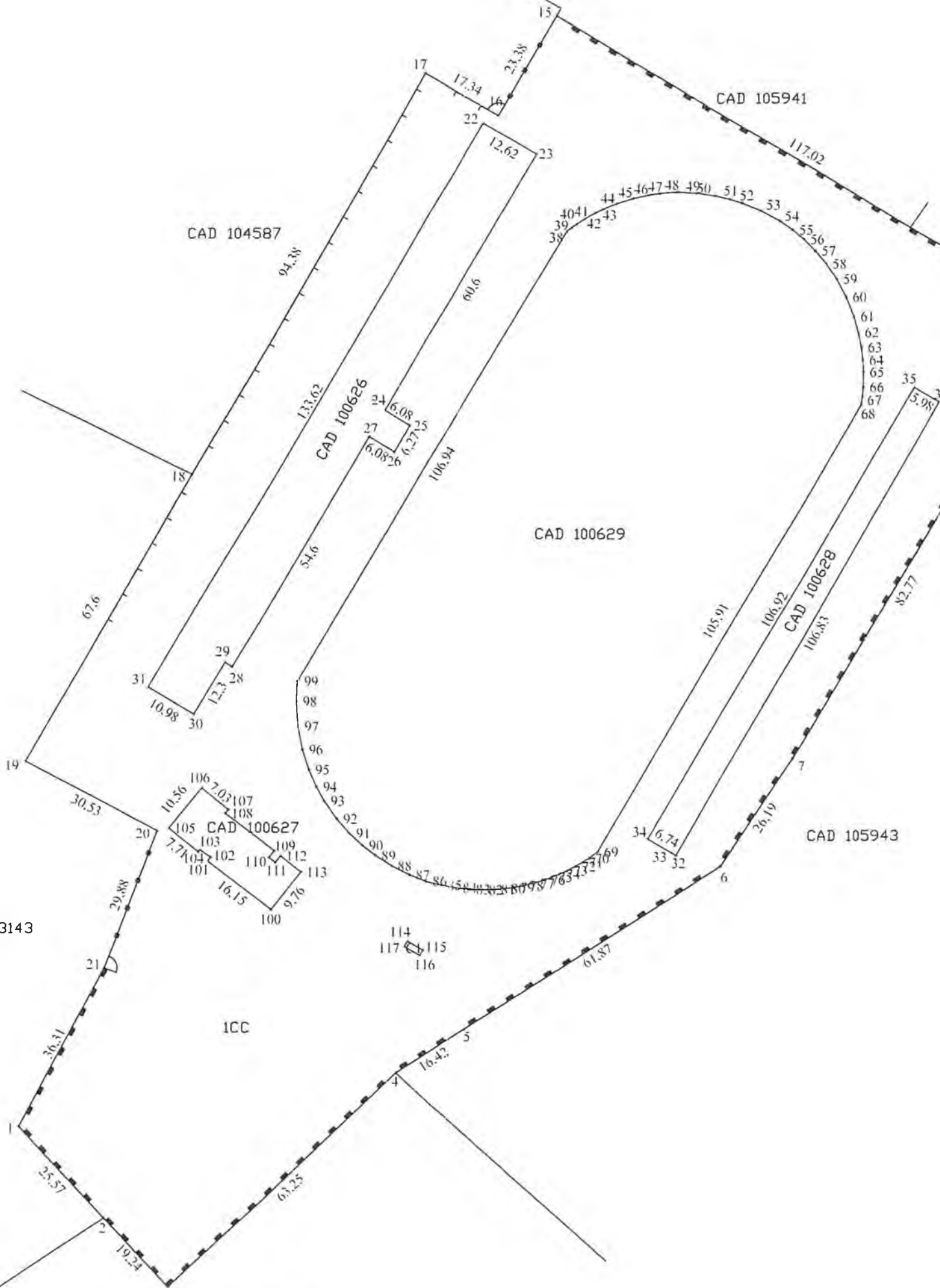
CAD 100628

CAD 105943

CAD 103143

ICC

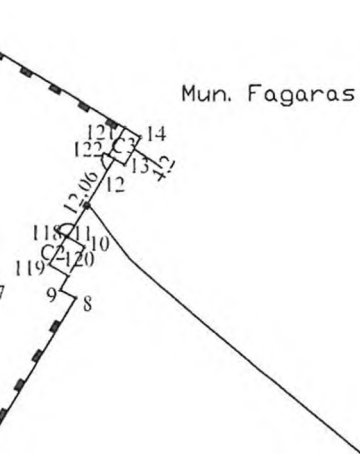
CAD 105620



PLAN DE AMPLASAMENT SI DELIMITARE A IMOBILULUI

Scara 1:1000

Nr. cadastral	Supraf. masurata	Adresa imobilului	
100630	15427 mp	Fagaras	
Cartea Funciara	100630	UAT	Fagaras



teren situat in jurul terenului de fotbal - identificat in Cf.



2. 10. 18

A. Date referitoare la teren			
Nr. parcela	Categorie de folosinta	Suprafata (mp)	Mentiiuni
1	CC	15427	teren delimitat de gard din placi de beton intre punctele 21-1-2-3-4-5-6-7-8-9-120, 121-15; gard si porti metalice intre punctele 11-12, 15-16, 21-20, gard de lemn intre punctele 16-17-18, zidul constructiei intre punctele 120-10-11, 12-13-14-121, fara imprejmuire intre punctele 18-19-20.
-	-	-	
Total		15427	

Suprafata totala masurata a imobilului = 15427 mp
Suprafata din act = 15427 mp

B. Date referitoare la constructii			
Cod constr.	Destinatia	SC (mp)	Mentiiuni
C1	CAS	5	Tabela marcaj cu Sc=4.70 mp
C2	CAS	13	Cabina bilete cu Sc=13 mp
C3	CAS	11	Cabina bilete cu Sc=11 mp
Total		29	-



Executant
 Confirma executarea masuratorilor la teren, corectitudinea intoamirii documentatiei cadastrale si corespondenta acesteia cu realitatea din teren.
 Semnatura si stampila
 Data 10.2018

Inspector
 Confirma introducerea imobilului in baza de date integrata si atribuirea numarului cadastral.
 Semnatura si parafa
 Data

Stampila BCPI

* In situatia in care exista numere cadastrale pentru imobilele vecine, in locul numelui vecinului se va trece numarul cadastral.