



ROMÂNIA
JUDEȚUL BRAȘOV



CONSILIUL LOCAL FĂGĂRAȘ

Strada Republicii, Nr. 3, 505200, Tel: 0040 268 211 313, Fax: 0040 268 213 020
Web: www.primaria-fagaras.ro, Email: secretariat@primaria-fagaras.ro

PROIECT

HOTĂRÂREA nr.

Din data de

privind aprobarea rectificării suprafeței imobilului – domeniu public, situat în Făgăraș, str. Cerbului, nr. 5, înscris în CF nr. 103732, nr. Top 820,821 și actualizare date imobil.

CONSILIUL LOCAL AL MUNICIPIULUI FĂGĂRAȘ, întrunit în ședință.....,

Analizând Referatul cu nr. 26392 / 12.09.2017 al Compartimentului Evidență patrimoniu, prin care se propune aprobarea rectificării suprafeței imobilului – domeniu public, situat în Făgăraș, str. Cerbului, nr. 5, înscris în CF nr. 103732, nr. Top 820,821 și actualizare date imobil

Văzând amendamentele propuse de către comisiile de specialitate.....,

Având în vedere prevederile Legii nr.7/1996 a cadastrului și publicității imobiliare, precum și Ordinul nr. 700/2014 privind aprobarea Regulamentului de avizare, recepție și înscriere în evidențele de cadastru și carte funciară

În temeiul art. 36 alin. (2) lit. c, art. 45 alin. (3), art. 115 alin.1 lit. b din Legea nr. 215/2001 a administrației publice locale, modificată și completată,

HOTĂRĂȘTE:

Art. 1. Se aprobă rectificarea în minus a suprafeței imobilului teren – domeniu public, situat în Făgăraș, str. Cerbului, nr. 5, înscris în CF nr. 103732, nr. Top 820,821, de la 1187 mp la 1016 mp suprafața reală a imobilului.

Art.2: Se aprobă actualizarea datelor de imobil pentru imobilul înscris în CF 103732, nr. top 820,821, situat în Făgăraș, str. Cerbului, nr.5, după cum urmează:

- Notare număr administrativ – strada Cerbului, nr.5
- Radiere construcție C2- ”casa” din CF
- Actualizarea datelor despre construcția C1 cu următoarea descriere: C1 – Creșa Mamaruța, construcție S+P, edificată în anul 2000, SD = 345 mp

Art.3: Cu ducerea la îndeplinire a prevederilor prezentei hotărâri se încredințează Primarul Municipiului Făgăraș prin Compartiment Evidență Patrimoniu.

INIȚIATOR,
PRIMAR
GHEORGHE SUCACIU

VIZAT LEGALITATE,
SECRETARUL MUNICIPIULUI,
LAURA ELENA GIUNCA



ROMÂNIA
JUDEȚUL BRAȘOV



MUNICIPIUL FĂGĂRAȘ

Strada Republicii, Nr. 3, 505200, Tel: 0040 268 211 313, Fax: 0040 268 213 020
Web: www.primaria-fagaras.ro, Email: secretariat@primaria-fagaras.ro

Nr. 26392 / 12.09.2017

REFERAT LA PROIECTUL DE HOTĂRÂRE A CONSILIULUI LOCAL

privind aprobarea rectificării suprafeței imobilului situat în Făgăraș, str. Cerbului, nr. 5, înscris în CF nr. 103732, nr. Top 820,821 și actualizare date imobil.

Având în vedere necesitatea reglementării situației juridice a imobilului, înscris în CF nr. 103732, situat în Făgăraș, str. Cerbului, nr.5, în care își desfășoară activitatea Creșa ”Mămăruța”

Ținând seama de documentația topografică nr. 64/2017, întocmită de către PF Ing. Arsu Costică,

Văzând Inventarul bunurilor care aparțin domeniului public al Municipiului Făgăraș, poziția 1210, precum și HG nr. 1506/2009 pentru completarea anexei nr.4 la HG 972/2002 privind atestarea domeniului public al județului Brașov, precum și al municipiilor, orașelor și comunelor din județul Brașov

Vă solicitam adoptarea unei hotărâri privind aprobarea rectificării suprafeței imobilului menționat mai sus, precum și actualizarea datelor imobil conform documentației anexate.

PRIMAR
GHEORGHE SUCACIU

NR. CRT.	FUNCȚIA ȘI ATRIBUȚIA	NUMELE ȘI PRENUMELE	DATA	SEMNĂTURA
1.	Arhitect Șef	LILIANA BOER	12.09.2017	
2.	Consilier	ELENA TĂNASE		

PF ING. ARSU COSTICA
FAGARAS SOS. COMBINATULUI NR. 2B
TEL. 0722.220179
Email: arsucostica@yahoo.com

21139
20.09.2017

PROIECT NR. 64/2017

MUNICIPIUL FAGĂRAȘ
Nr. <u>26392</u>
Ziua <u>12</u> Luna <u>09</u> Anul <u>2017</u>

pag 12/10.

DEN. LUCRARI - ACTUALIZARE DATE IMOBIL

BENEFICIAR - STATUL ROMAN

INTOCMIT - ING. ARSU COSTICA

Actuale date imob
rectificarea în
Mun +
insusirea în

Cerbului 5
orese 1016 mp.



MEMORIU TEHNIC

1. Adresa imobil: Fagaras strada Cerbului nr. 5.
2. Titul lucrarii: ACTUALIZARE DATE IMOBIL
– Imobil nr top 820, 821 - CF 103732 – Fagaras.

Se realizeaza urmatoarele operatiuni:

- Notare numar administrativ – Strada Cerbului nr. 5;
- Rectificarea suprafetei de la 1187 mp cat este inscris in CF la 1016 mp –realitatea din teren;
- Radierea constructiei C2 – „casa” din CF;
- Actualizarea datelor despre constructia C1 cu urmatoarea descriere:
-C1 – Cresa Mamaruta, constructie S+P edificata in anul 1988, SD=345 mp.

3. Scurta prezentare a situatiei din teren:

Pentru intocmirea prezentei documentatii cadastrale am parcurs urmatoarele etape:

- Identificarea amplasamentului
- Documentare tehnica
- Executia lucrarilor de teren
- Intocmirea documentatiei

Identificarea imobilului si documentarea s-au realizat faptic pe teren impreuna cu beneficiarul lucrarii, cat si scriptic, in baza extrasului CF eliberat de BCPI Fagaras si a schitelor puse la dispozitie de catre beneficiar.

Imobilul este delimitat cu gard din plasa metalica si peretii constructiilor. Pe teren este edificata 1 constructie.

In urma prelucrarii datelor rezultate din masuratori, am constatat ca imobilul are o suprafata reala de 1016 mp, mai mica decat cea inscrisa in CF (1187 mp). Avand in vedere cele prezentate mai sus am intocmit prezenta documentatie cadastrala de **Actualizare date imobil** in conformitate cu ordinul 700/2014.

4. Situatia juridica a imobilului:

Proprietar: **STATUL ROMAN**

5. Operatiuni topo-cadastrale efectuate:

- Metoda folosita- Radieri de pe borne determinate GNSS.
- Aparatura folosita- Statie totala Leica TS 06 si GNSS Leica GS 08

Pentru imobilul în cauză s-a realizat o ridicare topografică cu 1 stație din care s-au radiat punctele care definesc limitele proprietății și colturile construcției. Punctele S1 și 100 determinate GNSS. Sistemul GNSS Leica GS 08 asigură o precizie de măsurare de $\pm(1 + 1 \text{ ppm} \times D) \text{ mm}$ în cazul temperaturilor cuprinse în intervalul (-20°C la +40°C). Statia totala Leica TS 06 asigură o precizie de măsurare a unghiurilor de 5 secunde și o precizie de măsurare a distanțelor de $\pm(3 + 3 \text{ ppm} \times D) \text{ mm}$ în cazul temperaturilor cuprinse în intervalul (-20°C la +40°C).

Preciziile obținute: măsurătorile realizate s-au încadrat în toleranțele admise de normele și normativele în vigoare.

- Sistemul de coordonate: STEREO-70
- Sistemul de referinta cote: MAREA NEAGRA-1975
- Puncte geodezice de sprijin vechi si noi folosite:

Punctele S1 și 100 – determinate GPS

- Descrierea punctelor topografice noi:

Punctele S1, 100 – bulon metalic (vezi schita de reperaj)

Data intocmirii: 07.2017

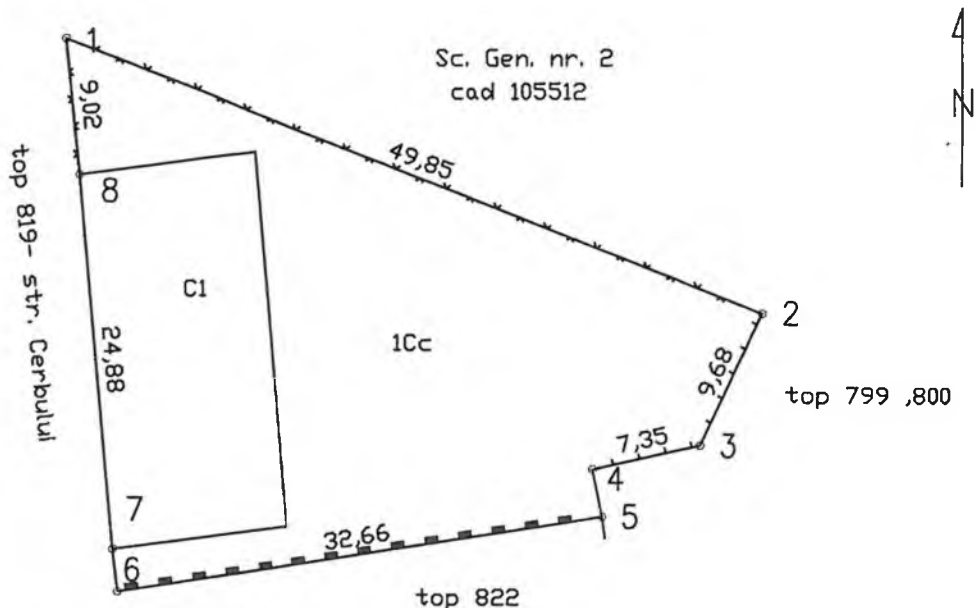
Semnatura si stampila
Ing. Arsu Costica



PLAN DE AMPLASAMENT SI DELIMITARE A IMOBILULUI

Scara 1:500

Nr. cadastral	Supraf. masurata	Adresa imobilului	
	1016 mp	Fagaras str. Cerbului nr. 5	
Cartea Funciara		UAT	Fagaras



A. Date referitoare la teren

Nr. parcela	Categorie de folosinta	Suprafata (mp)	Mentii
1	CC	1016	teren imprejmuit cu gard din plasa metalica la nord, gard din lemn la est si peretii constructiilor la sud
—	—	—	
—	—	—	
—	—	—	
Total		1016	

Suprafata totala masurata a imobilului= 1016 mp
Suprafata din act= 1016 mp

B. Date referitoare la constructii

Cod constr.	Destinatia	SC (mp)	Mentii
C1	CL	291	Cresa Mamaruta constructie S+P edificata in anul SD= 345 mp
—	—	—	—
Total	—	291	—

<p>Executant</p> <p>Confirm executarea masuratorilor la teren, corectitudinea intocmirii documentatiei cadastrale si corespondenta acesteia cu realitatea din teren</p> <p>Semnatura si stampila</p> <p>Data 07.2017</p>	<p>Inspector</p> <p>Confirm introducerea imobilului in baza de date integrata si atribuirea numarului cadastral</p> <p>Semnatura si parafa</p> <p>Data</p>
---	---

Stampila BCPI

* In situatia in care exista numere cadastrale pentru imobilele vecine, in locul numelui vecinului se va trece numarul cadastral, iar in lipsa numarului cadastral numarul topografic sau numarul administrativ. Suprafetele se rotunjesc la metru patrat.

INVENTAR DE COORDONATE

Judetul Brasov

Denumirea U.A.T. - FAGARAS

PUNCTE STATIONATE

S1 X= 482434.6520 Y= 498291.1237
 100 X=482455.4565 Y= 498278.8791

PUNCTE RADIATE

Parcela (1)

Nr. Pct.	Coordonate pct.de contur		Lungimi laturi D(i,i+1)
	X [m]	Y [m]	
1	482423.016	498292.783	49.927
2	482404.788	498339.264	9.681
3	482396.017	498335.167	7.354
4	482394.460	498327.980	3.188
5	482391.335	498328.612	32.664
6	482386.443	498296.316	2.845
7	482389.268	498295.983	24.883
8	482414.047	498293.707	9.016
9	482415.537	498305.313	24.883
10	482390.758	498307.589	11.701



CALCULUL SUPRAFETEI

Parcela (1)

Nr. Pct.	Coordonate pct.de contur		Lungimi laturi D(i,i+1)
	X [m]	Y [m]	
1	482423.016	498292.783	49.927
2	482404.788	498339.264	9.681
3	482396.017	498335.167	7.354
4	482394.460	498327.980	3.188
5	482391.335	498328.612	32.664
6	482386.443	498296.316	2.845
7	482389.268	498295.983	24.883
8	482414.047	498293.707	9.016
S(1)=1016.25 P=139.559m			

Parcela (C1)

Nr. Pct.	Coordonate pct.de contur		Lungimi laturi D(i,i+1)
	X [m]	Y [m]	
8	482414.047	498293.707	11.701
9	482415.537	498305.313	24.883
10	482390.758	498307.589	11.701
7	482389.268	498295.983	24.883
S(C1)=290.98 P=73.169m			



Anexa Nr. 1 La Partea I**Teren**

Nr cadastral	Suprafața (mp)*	Observații / Referințe
Top: 820,821	1.187	

* Suprafața este determinată în planul de proiecție Stereo 70.

DETALII LINIARE IMOBIL

Geometria pentru acest imobil nu a fost găsită.

Date referitoare la teren

Crt	Categorie folosință	Intra vilan	Suprafața (mp)	Tarla	Parcelă	Nr. topo	Observații / Referințe
1	curți construcții	DA	396	-	-	820	curte
2	curți construcții	DA	791	-	-	821	curte

Date referitoare la construcții

Crt	Număr	Destinație construcție	Supraf. (mp)	Situație juridică	Observații / Referințe
A1.1	CAD: C1 Top: 820	construcții de locuințe	-	Cu acte	Casa
A1.2	CAD: C2 Top: 821	construcții de locuințe	-	Cu acte	Casa

Certific că prezentul extras corespunde cu pozițiile în vigoare din cartea funciară originală, păstrată de acest birou.

Prezentul extras de carte funciară este valabil la autentificarea de către notarul public a actelor juridice prin care se sting drepturile reale precum și pentru dezbateră succesiunilor, iar informațiile prezentate sunt susceptibile de orice modificare, în condițiile legii.

S-a achitat tariful de 20 RON, -Ordin de plata cont OCPI nr.614/09-06-2017 în suma de 20 RON pentru serviciul de publicitate imobiliară cu codul nr. 272.

Data soluționării,

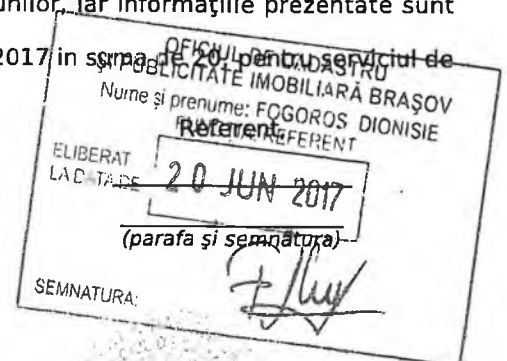
14-06-2017

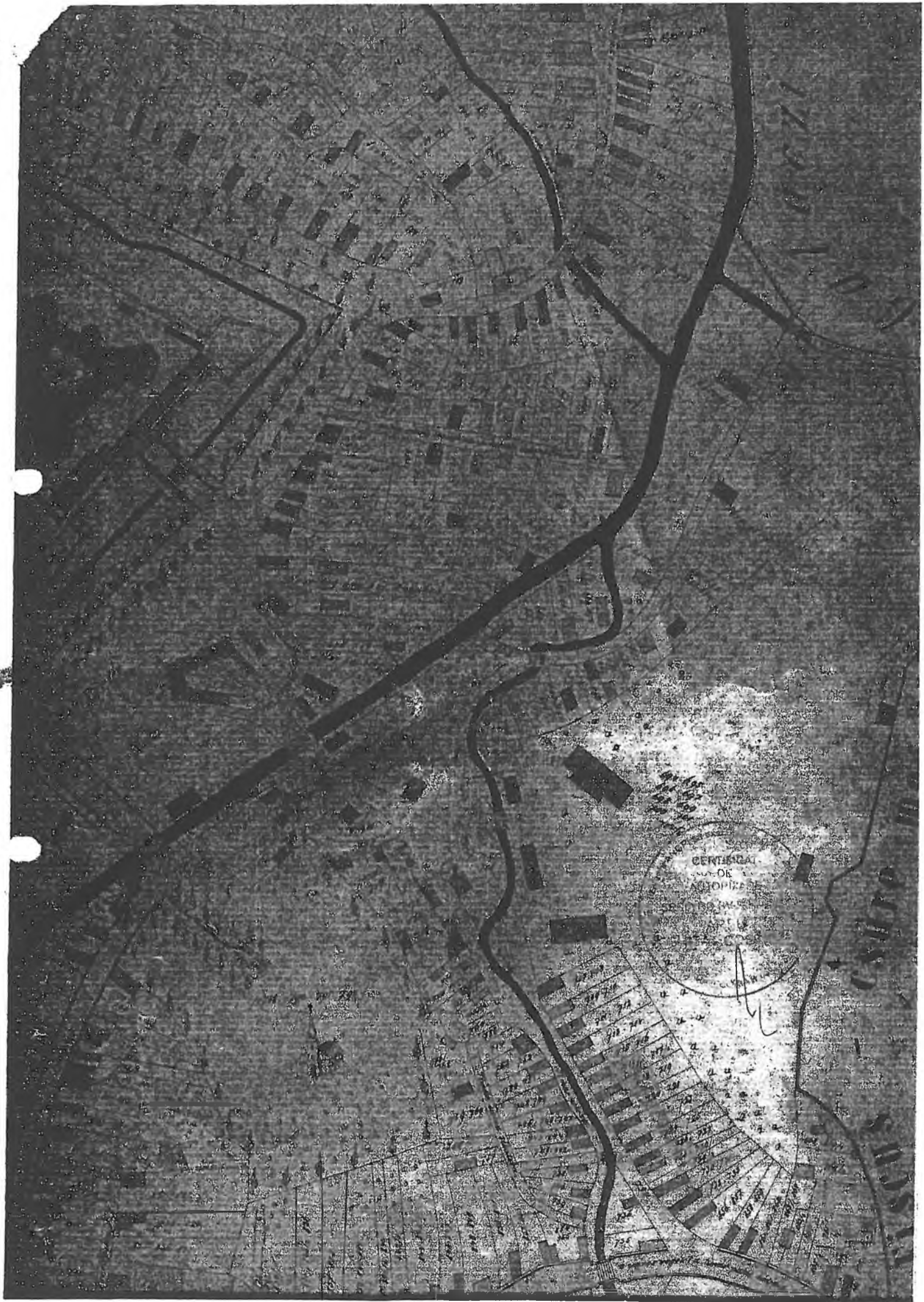
Data eliberării,

/ /

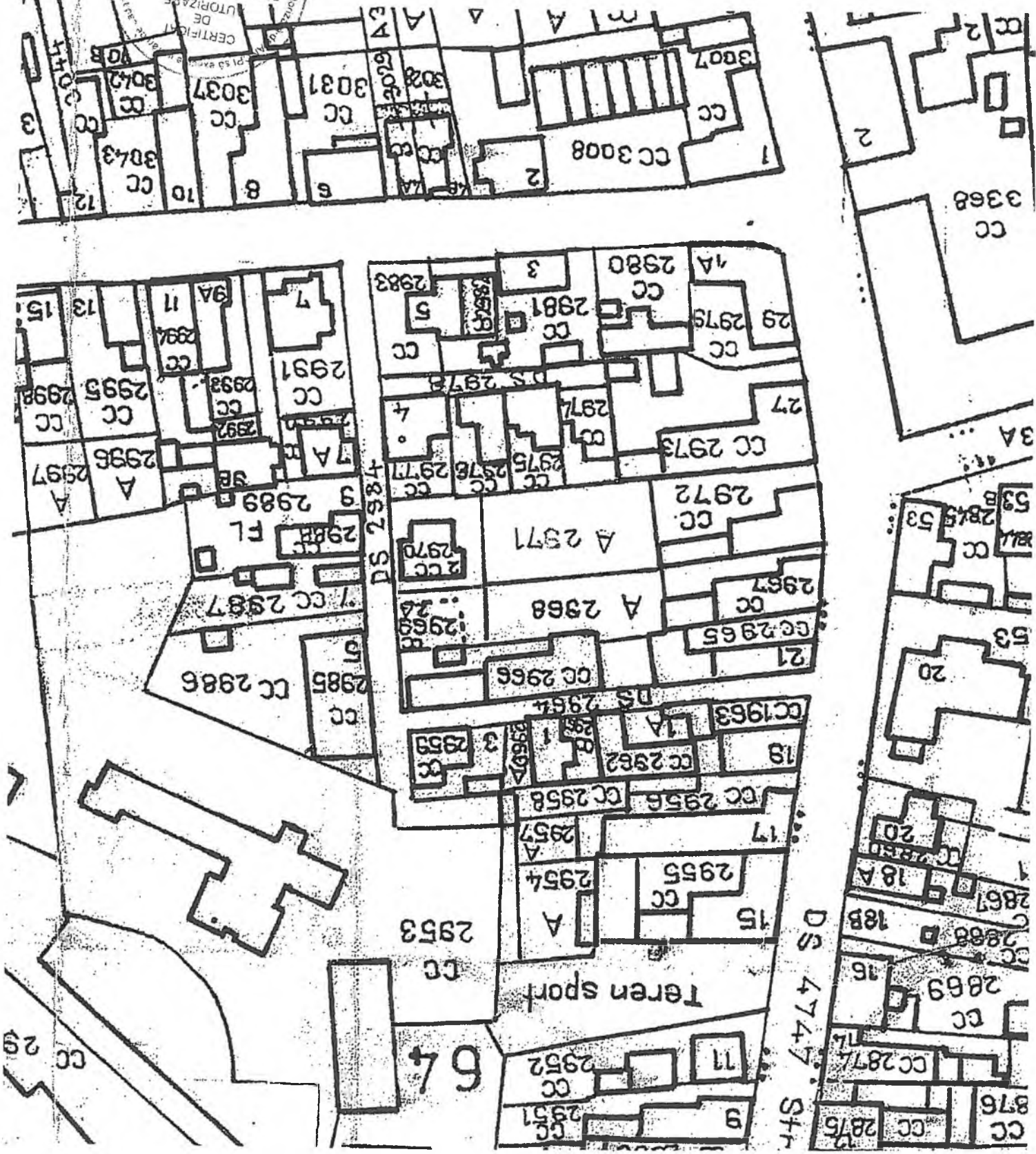
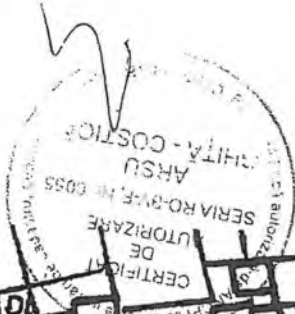
Asistent Registrator,
DOINA IVAN

(parafa și semnătura)





SEMITA CT TAPANAŞ



SCHTA
 Indirizzo in zona
 cessa str. Corchul us - Tagras

Oficiul de Cadastru și Publicitate Imobiliară: BRASOV
 Biroul de Cadastru și Publicitate Imobiliară: Făgăraș
 CUI/CIF: 9870330
 Cont: RD23TREZ131501503X017R23
 Banca: Trezoreria Brasov



201748652808V

NOTA DE INREGISTRARE

Cod de înregistrare: 201748652808V
 Numărul din Registrul General de Intrare:
 Data înregistrării:
 Termen de eliberare:
 Obiectul cererii: Actualizarea informațiilor tehnice
 Nr. anexă: 16
 Depozent: Arsu Ghita -Costica
 Solicitant: MUNICIPIUL FĂGĂRĂȘ

Identificatori imobile:

CF -
 CAD -
 TOPO -
 IE: 101942

UAT: Făgăraș
 Județ: BRASOV
 Localitatea: Făgăraș

Servicii solicitate:

Nr. Crt.	Denumirea produselor sau a serviciilor	Valoarea
1	Extindere/desființare construcții și actualizare informații tehnice	60
2	Înscrisoare construcții	2155
TOTAL		2215 lei
Taxă Urgență		0 lei
VALOARE TOTALĂ		2215 lei

etc.

Nr. Crt.	Tip document	Număr	Data	Emitent	Descriere
1	act administrativ	21193	20.07.2017	UAT FAGARAS	
2	act administrativ	8734	12.05.2017	BCPI FAGARAS	
3	act administrativ	21450	24.07.2017	UAT FAGARAS	
4	act administrativ	21138	20.07.2017	UAT FAGARAS	

MUNICIPIUL FAGARAS
SERVICIUL VENITURI BUGETARE
Str. Republicii nr.3
CIF 4384419
TEL. 0268214461, FAX 0268/213020

Nr. 22372/21 01.08.2017

Decizie de impunere

pentru impozitul pe cladiri datorat de persoanele juridice in
temeiul Legii nr. 227/2015 privind codul fiscal
pentru anul 2017 de catre :

DENUMIREA MUNICIPIUL FAGARAS
ADRESA SEDIULUI STR. REPUBLICII NR. 3, FAGARAS Jud BRASOV
C.U.I. 4384419 ROL : 113

Potrivit Legii nr. 227/2015 privind impozitele si taxele locale, si a procedurii de stabilire din oficiu a impozitului pe cla-
dituri, se stabilesc obligatiile de plata pentru cladirea detinuta in proprietate, conform actului nr. 22372/2 din
01.08.2017, dupa cum urmeaza:

Felul cladirilor si a altor constructii impozabile	An reevaluare	Data incetarii	Valoarea de inventar - lei -	Impozitul datorat - lei -
IMPOZITU SOCIAL	2002		2095084.28	0

1. Pentru plata cu anticipatie a impozitului pe cladiri datorat pentru intregul an, pana la data de 31 Martie, inclusiv, a anului fiscal
se acordă o bonifacatie de 10%, stabilita prin Horararea Consiliului Local.
2. Pentru neplata in termen a impozitului pe cladiri se datoreaza majorari, conform actelor normative in vigoare.
3. Termene de plata 31 martie si 30 septembrie

Prezenta decizie de impunere - instiintare de plata constituie titlu de creanta si tine loc de instiintare de plata pe toata durata detin-
uturii. In cazul in care nivelul impozitului se indexeaza/majoreaza in conditiile Legii 227/2015. De asemenea, in cazul in care debitorul nu
este de bunavoie impozitul pe cladire datorat, prezenta decizie de impunere - instiintare de plata are elementele constitutive ale titlu-
lor de creanta, atat pentru debitul datorat, cat si pentru accesoriile acestuia, fara comunicarea vreunei somatii.

Orice persoana nemultumita de modul in care i-a fost stabilit impozitul pe cladiri are dreptul de a formula contestatie in termen de
15 zile de la data comunicarii prezentei, la organul fiscal emitent.

Conducatorul organului fiscal
PRIMAR
Gheorghe Sucaciu

Intocmit,

Mărinescu Lăcrămioara

..S.
01.08.2017



Am primit un exemplar,

MUNICIPIUL FAGARAS
Reprezentant
MANDUC SORIN CONSTANTIN
L.S.

Am primit un exemplar al procesului verbal - instiintare de plata,
Nume și nume CNP B I / C. I. P. / C. I. serie nr.
Semnătura contribuabil
Data / / sau
Nr. și data confirmării de primire:

JUDEȚUL BRAȘOV
MUNICIPIUL FĂGĂRAȘ
COMISIA SPECIALĂ PENTRU ÎNTOCMIREA INVENTARULUI
BUNURILOR CARE ALCĂTUIESC DOMENIUL PUBLIC AL
JUDEȚULUI BRAȘOV

Însușit de Consiliul Local,
MUNICIPIUL FĂGĂRAȘ
prin Hotărârea nr.142 din 2015

PRIMARUL MUNICIPIULUI FĂGĂRAȘ
CONSTANTIN SORIN MĂNDUC

INVENTARUL BUNURILOR CARE APARTIN DOMENIULUI PUBLIC AL MUNICIPIULUI FĂGĂRAȘ

0	1	2	3	4	5	6
SECȚIUNEA I BUNURI IMOBILE						
Nr. crt	Codul de clasificare	Denumirea bunului	Elemente de identificare	Anul dobândirii sau, după caz, al dării în folosință	Valoare de inventar (lei)	Situația juridică actuală
0	1	2	3	4	5	6
1	1.3.7.2	Alee Complex Comercial (Zona Combinat)	L=199,00 m l=6,00 m S=1194,00 m2 Fundație cu balast Îmbrăcăminte cu beton asfaltic	1997	218,050.47	Proprietatea Municipiului Făgăraș Ordonanța nr. 43/1997, art. 8, alin. c
3	1.6.1.1	WC PUBLIC -intersecție str. M.Viteazu - Pta Republicii	s=48,00mp	2003	59,278.02	Proprietatea Municipiului Făgăraș
4	1.3.7.3	Aleea Unirii	L=50,00 m l=7,00 m S=350,00 m2 Îmbrăcăminte de beton de ciment Fundație de pavaj+macadam Semne de circulație: Trotuare: - dreapta(beton) L=50m, l=2m S=100m2 -stânga(beton): L=50m, l=2m S=100m2 -Zona verde: - dreapta L=50m, l=0,5m S=25m2	1997	100,442.01	Proprietatea Municipiului Făgăraș Ordonanța nr. 43/1997, art. 8, alin. c
5	1.3.7.2	Strada Amoniacului	L=294,00 m l=6,00 m S=1764,00 m2 Fundație cu balast Îmbrăcăminte cu beton asfaltic Semne de circulație:	1997	322,144.91	Proprietatea Municipiului Făgăraș Ordonanța nr. 43/1997, art. 8, alin. c

0	1	2	3	4	5	6
1209	1.6.2	Grup Scolar Dr.IOAN SENCHEA	<p>Str. Vlad Ţepeş nr.11 B Corp II, teren intravilan cu o suprafaţă de 12.642,88 mp Teren de construcţii cu o suprafaţă de 5.544mp Clădire liceu formată din P+1+2(săli de clasă) cu o suprafaţă construită de 2.648 mp Teren cu construcţii compuse din internat, clădire săli de clasă + ateliere, cantină, centrală termică, spălătorie, gospodării anexe (două) şi sală de sport cu o suprafaţă de 10.791 mp CF 3276 Corp A- clădire şcoală - Săli de clasă -Bibliotecă Ateliere şcoală, Laboratoare, Grupuri sanitare, Terenuri de sport, Garaje, Seră, Livadă, Teren agricol, Adăposturi animale, Cantină, Incăpere alimente, Ciupercărie, Atelier serv+ garaj, Atelier horticultură, Magazii, Anexe gospodăreşti, Sera didactica II Corp B- clădire internat E,V,S,N – pr. Publică Sală de sport E,V,S,N – pr. publică Statul Român CF 8170 Nr. top 2312/23/2/2 Statul Român şi Gr.Şcolar CF 3550 Nr. top 2467/5/1 Statul Român CF 3276 Nr. top 2467/3 Proprietar Mun. Făgăraş</p>	2000	8,124,508.18	<p>Domeniul public al municipiului Făgăraş, conform Hotărârii Consiliului Local nr. 157/2009 Statul Român CF 8170 Nr. top 2312/23/2/2 Statul Român şi Gr.Şcolar CF 3550 Nr. top 2467/5/1 Statul Român CF 3276 Nr. top 2467/3 Proprietar Mun. Făgăraş</p>
1210	1.6.2	Creşă	<p>Str. Cerbului nr.5, Construcţie din cărămidă : P, S = 2190 mp -Casă şi curte - 1 sală grupă sugari - 1sală grupă mică - 1sală grupă mijlocie - 1sală grupă mare - 1 spălătorie - 1 călcătorie - 1 sală de mese - 1 cabinet medical - 1 izolator - 1 bucătărie - 1 grup sanitar - 1 cameră de primire - 1 hol E, V, N-pr.publică, S- pr.privată, CF 2571</p>	2000	356,916.17	<p>Domeniul public al municipiului Făgăraş, conform Hotărârii Consiliului Local nr. 157/2009 CF 2571</p>
1211		Teren	<p>Teren CF 100326 Lisa nr cad 100326 , suprafata de 60 mp, teren aferent alimentării cu apă a Municipiului Făgăraş , captarea şi aducţiune apă laşi - Pojorta - Sâmbăta de Sus, puţ 1</p>	2010	5.52	<p>Domeniul public al municipiului Făgăraş, conform Hotărârii Consiliului Local nr. 19/2010</p>
1212		Teren	<p>Teren CF 100346 Lisa nr cad 100346, suprafata de 60 mp, teren aferent alimentării cu apă a Municipiului Făgăraş , captarea şi aducţiune apă laşi Pojorta - Sâmbăta de Sus , puţ2</p>	2010	5.52	<p>Domeniul public al municipiului Făgăraş, conform Hotărârii Consiliului Local nr. 19/2010</p>

HOTĂRÂRE nr. 1.506 din 2 decembrie 2009
pentru completarea anexei nr. 4 la Hotărârea Guvernului nr. 972/2002 privind atestarea domeniului public al județului Brașov, precum
și al municipiilor, orașelor și comunelor din județul Brașov
EMITENT: GUVERNUL
PUBLICAT ÎN: MONITORUL OFICIAL nr. 868 din 14 decembrie 2009
Data intrării în vigoare : 14 decembrie 2009

Forma actualizată valabilă la data de : 23 august 2017
Prezenta formă actualizată este valabilă de la 14 decembrie 2009 până la 23 august 2017

În temeiul art. 108 din Constituția României, republicată, și al art. 21 alin. (3) din Legea nr. 213/1998 privind proprietatea
publică și regimul juridic al acesteia, cu modificările și completările ulterioare,

Guvernul României adoptă prezenta hotărâre.

ARTICOL UNIC

La anexa nr. 4 "Inventarul bunurilor care aparțin domeniului public al municipiului Făgăraș" la Hotărârea Guvernului nr. 972/2002
privind atestarea domeniului public al județului Brașov, precum și al municipiilor, orașelor și comunelor din județul Brașov,
publicată în Monitorul Oficial al României, Partea I, nr. 697 și 697 bis din 24 septembrie 2002, cu modificările și completările
ulterioare, după poziția nr. 882 se introduc 328 de noi poziții, pozițiile nr. 883-1.210, conform anexei care face parte integrantă
din prezenta hotărâre.

PRIM-MINISTRU
EMIL BOC

Contrasemnează:

p. Viceprim-ministru,
ministrul administrației
și internelor, interimar,
Mihai Capră,
secretar de stat

București, 2 decembrie 2009.
Nr. 1.506.

ANEXĂ

COMPLETĂRI
la "Inventarul bunurilor care aparțin domeniului public al municipiului Făgăraș"

T
Font 7

			<p>Teren cu construcții compuse din internat, clădire săli de clasă + ateliere, cantină, centrală termică, spălătorie, gospodării anexe (două) și sală de sport, cu o suprafață de 10.791 mp CF 3276 Nr. top 2467/3 Corp A - clădire școală Săli de clasă Bibliotecă Ateliere școală Laboratoare Grupuri sanitare Terenuri de sport Garaje Seră Livadă Teren agricol Adăposturi animale Cantină Încăpere alimente Ciupercărie Atelier serv + garaj Atelier horticultură Magazii Anexe gospodărești Corp B - clădire internat E, V, S, N - proprietate publică Sală de sport E, V, S, N - proprietate publică</p>
1.210.	1.6.2.	Creșă	<p>Str. Cerbului nr. 5 CF 2571 Construcție din cărămidă: P S = 2.190 mp - Casă și curte - 1 sală grupă sugari - 1sală grupă mică - 1sală grupă mijlocie - 1sală grupă mare - 1 spălătorie - 1 călcătorie - 1 sală de mese - 1 cabinet medical - 1 izolator - 1 bucătărie - 1 grup sanitar</p>

2000	669.158,74	Domeniul public al municipiului Făgăraș, conform Hotărârii Consiliului Local nr. 157/2009	

CONSILIUL LOCAL AL
MUNICIPIULUI FĂGĂRAȘ

COMISIA 1
COMISIA DE STUDII, PROGNOZE
ECONOMICO-SOCIALE, BUGET
FINANȚE ȘI ADMINISTRAREA
DOMENIULUI PUBLIC ȘI PRIVAT
AL MUNICIPIULUI

AVIZ NR. 28 / 21.09.2017

În aplicarea prevederilor art.44 din Legea nr. 215/2001 a Administrației Publice
Locale, republicată

Comisia de specialitate nr.1 **AVIZEAZĂ (NU AVIZEAZĂ)** favorabil proiectul de
hotărâre privind:

Aprobarea rectificării suprafeței imobilului – domeniul public, situat în Făgăraș,
Str. Cerbului, nr. 5, înscris în CF nr. 103732, nr. top 820, 821 și actualizare date
imobil

Amendamente propuse:

A.T.

PREȘEDINTE,
Negrilă Ion

SECRETAR,
Șuteu Marilena-Dorina

AVIZ NR. 16 / 19.09.2017

În aplicarea prevederilor art.44 din Legea nr. 215/2001 a Administrației Publice
Locale, republicată

Comisia de specialitate nr.2 **AVIZEAZĂ** (~~NU AVIZEAZĂ~~) favorabil proiectul de
hotărâre privind:

Aprobarea rectificării suprafeței imobilului – domeniul public, situat în Făgăraș,
Str. Cerbului, nr. 5, înscris în CF nr. 103732, nr. top 820, 821 și actualizare date
imobil

Amendamente propuse:

PREȘEDINTE,
Ercău Bruno



SECRETAR,
Suciu Andreea

AVIZ NR. 26 / 21.09.2017

În aplicarea prevederilor art.44 din Legea nr. 215/2001 a Administrației Publice
Locale, republicată

Comisia de specialitate nr.3 **AVIZEAZĂ** (~~NU AVIZEAZĂ~~) favorabil proiectul de
hotărâre privind:

Aprobarea rectificării suprafeței imobilului – domeniul public, situat în Făgăraș,
Str. Cerbului, nr. 5, înscris în CF nr. 103732, nr. top 820, 821 și actualizare date
imobil

Amendamente propuse:

A.F.

PREȘEDINTE,
Popa Ovidiu Nicolae

SECRETAR,
Lup Lucian



AVIZ NR. 16 / 19.09.2017

În aplicarea prevederilor art.44 din Legea nr. 215/2001 a Administrației Publice
Locale, republicată

Comisia de specialitate nr.4 **AVIZEAZĂ** (~~NU AVIZEAZĂ~~) favorabil proiectul de
hotărâre privind:

Aprobarea rectificării suprafeței imobilului – domeniul public, situat în Făgăraș,
Str. Cerbului, nr. 5, înscris în CF nr. 103732, nr. top 820, 821 și actualizare date
imobil

Amendamente propuse:

AF

PREȘEDINTE,
Alexandru Florin



SECRETAR,
Biza Radu

19/30

AVIZ NR. 28 / 21.09.2017

În aplicarea prevederilor art.44 din Legea nr. 215/2001 a Administrației Publice
Locale, republicată

Comisia de specialitate nr.5 **AVIZEAZĂ (NU AVIZEAZĂ)** favorabil proiectul de
hotărâre privind:

Aprobarea rectificării suprafeței imobilului – domeniul public, situat în Făgăraș,
Str. Cerbului, nr. 5, înscris în CF nr. 103732, nr. top 820, 821 și actualizare date
imobil


Amendamente propuse:

A-F

PREȘEDINTE,
Bogdan Ion



SECRETAR,
Malene Petru



AVIZ NR. 22 / 19.09.2017

În aplicarea prevederilor art.44 din Legea nr. 215/2001 a Administrației Publice
Locale, republicată

Comisia de specialitate nr.6 **AVIZEAZĂ** (~~NU AVIZEAZĂ~~) favorabil proiectul de
hotărâre privind:

Aprobarea rectificării suprafeței imobilului – domeniul public, situat în Făgăraș,
Str. Cerbului, nr. 5, înscris în CF nr. 103732, nr. top 820, 821 și actualizare date
imobil

Amendamente propuse:

AP

PREȘEDINTE,
Stengel Norbert



SECRETAR,
Clonț Valentin

